This is a digital copy of a book that was preserved for generations on library shelves before it was carefully scanned by Google as part of a project to make the world's books discoverable online.

It has survived long enough for the copyright to expire and the book to enter the public domain. A public domain book is one that was never subject to copyright or whose legal copyright term has expired. Whether a book is in the public domain may vary country to country. Public domain books are our gateways to the past, representing a wealth of history, culture and knowledge that's often difficult to discover.

Marks, notations and other marginalia present in the original volume will appear in this file - a reminder of this book's long journey from the publisher to a library and finally to you.

Usage guidelines

Google is proud to partner with libraries to digitize public domain materials and make them widely accessible. Public domain books belong to the public and we are merely their custodians. Nevertheless, this work is expensive, so in order to keep providing this resource, we have taken steps to prevent abuse by commercial parties, including placing technical restrictions on automated querying.

We also ask that you:

+ *Make non-commercial use of the files* We designed Google Book Search for use by individuals, and we request that you use these files for personal, non-commercial purposes.

+ *Refrain from automated querying* Do not send automated queries of any sort to Google's system: If you are conducting research on machine translation, optical character recognition or other areas where access to a large amount of text is helpful, please contact us. We encourage the use of public domain materials for these purposes and may be able to help.

+ *Maintain attribution* The Google "watermark" you see on each file is essential for informing people about this project and helping them find additional materials through Google Book Search. Please do not remove it.

+ *Keep it legal* Whatever your use, remember that you are responsible for ensuring that what you are doing is legal. Do not assume that just because we believe a book is in the public domain for users in the United States, that the work is also in the public domain for users in other countries. Whether a book is still in copyright varies from country to country, and we can't offer guidance on whether any specific use of any specific book is allowed. Please do not assume that a book's appearance in Google Book Search means it can be used in any manner anywhere in the world. Copyright infringement liability can be quite severe.

About Google Book Search

Google's mission is to organize the world's information and to make it universally accessible and useful. Google Book Search helps readers discover the world's books while helping authors and publishers reach new audiences. You can search through the full text of this book on the web at `http://books.google.com/`

Über dieses Buch

Dies ist ein digitales Exemplar eines Buches, das seit Generationen in den Regalen der Bibliotheken aufbewahrt wurde, bevor es von Google im Rahmen eines Projekts, mit dem die Bücher dieser Welt online verfügbar gemacht werden sollen, sorgfältig gescannt wurde.

Das Buch hat das Urheberrecht überdauert und kann nun öffentlich zugänglich gemacht werden. Ein öffentlich zugängliches Buch ist ein Buch, das niemals Urheberrechten unterlag oder bei dem die Schutzfrist des Urheberrechts abgelaufen ist. Ob ein Buch öffentlich zugänglich ist, kann von Land zu Land unterschiedlich sein. Öffentlich zugängliche Bücher sind unser Tor zur Vergangenheit und stellen ein geschichtliches, kulturelles und wissenschaftliches Vermögen dar, das häufig nur schwierig zu entdecken ist.

Gebrauchsspuren, Anmerkungen und andere Randbemerkungen, die im Originalband enthalten sind, finden sich auch in dieser Datei – eine Erinnerung an die lange Reise, die das Buch vom Verleger zu einer Bibliothek und weiter zu Ihnen hinter sich gebracht hat.

Nutzungsrichtlinien

Google ist stolz, mit Bibliotheken in partnerschaftlicher Zusammenarbeit öffentlich zugängliches Material zu digitalisieren und einer breiten Masse zugänglich zu machen. Öffentlich zugängliche Bücher gehören der Öffentlichkeit, und wir sind nur ihre Hüter. Nichtsdestotrotz ist diese Arbeit kostspielig. Um diese Ressource weiterhin zur Verfügung stellen zu können, haben wir Schritte unternommen, um den Missbrauch durch kommerzielle Parteien zu verhindern. Dazu gehören technische Einschränkungen für automatisierte Abfragen.

Wir bitten Sie um Einhaltung folgender Richtlinien:

+ *Nutzung der Dateien zu nichtkommerziellen Zwecken* Wir haben Google Buchsuche für Endanwender konzipiert und möchten, dass Sie diese Dateien nur für persönliche, nichtkommerzielle Zwecke verwenden.

+ *Keine automatisierten Abfragen* Senden Sie keine automatisierten Abfragen irgendwelcher Art an das Google-System. Wenn Sie Recherchen über maschinelle Übersetzung, optische Zeichenerkennung oder andere Bereiche durchführen, in denen der Zugang zu Text in großen Mengen nützlich ist, wenden Sie sich bitte an uns. Wir fördern die Nutzung des öffentlich zugänglichen Materials für diese Zwecke und können Ihnen unter Umständen helfen.

+ *Beibehaltung von Google-Markenelementen* Das "Wasserzeichen" von Google, das Sie in jeder Datei finden, ist wichtig zur Information über dieses Projekt und hilft den Anwendern weiteres Material über Google Buchsuche zu finden. Bitte entfernen Sie das Wasserzeichen nicht.

+ *Bewegen Sie sich innerhalb der Legalität* Unabhängig von Ihrem Verwendungszweck müssen Sie sich Ihrer Verantwortung bewusst sein, sicherzustellen, dass Ihre Nutzung legal ist. Gehen Sie nicht davon aus, dass ein Buch, das nach unserem Dafürhalten für Nutzer in den USA öffentlich zugänglich ist, auch für Nutzer in anderen Ländern öffentlich zugänglich ist. Ob ein Buch noch dem Urheberrecht unterliegt, ist von Land zu Land verschieden. Wir können keine Beratung leisten, ob eine bestimmte Nutzung eines bestimmten Buches gesetzlich zulässig ist. Gehen Sie nicht davon aus, dass das Erscheinen eines Buchs in Google Buchsuche bedeutet, dass es in jeder Form und überall auf der Welt verwendet werden kann. Eine Urheberrechtsverletzung kann schwerwiegende Folgen haben.

Über Google Buchsuche

Das Ziel von Google besteht darin, die weltweiten Informationen zu organisieren und allgemein nutzbar und zugänglich zu machen. Google Buchsuche hilft Lesern dabei, die Bücher dieser Welt zu entdecken, und unterstützt Autoren und Verleger dabei, neue Zielgruppen zu erreichen. Den gesamten Buchtext können Sie im Internet unter `http://books.google.com` durchsuchen.

A 407218




1837
ARTES
VERITAS
SCIENTIA
LIBRARY OF THE
UNIVERSITY OF MICHIGAN
TUEBOR
CIRCUMSPICE

G
13
.L53

MITTEILUNGEN

DES

VEREINS FÜR ERDKUNDE

ZU

LEIPZIG.

1903.

HEFT I.

(Heft II wird den neuen Katalog der Bibliothek enthalten.)

LEIPZIG.
DUNCKER & HUMBLOT.
1904.

Inhaltsverzeichnis.

1. **43. Jahresbericht** 5
2. **Inhalt der wissenschaftlichen Veröffentlichungen,** Band VI . . 9
3. **Kassenbericht** von 1903 12
4. **Vereinssitzungen** im Jahre 1903 . . . . . 15—41
5. **Mitgliederverzeichnis** . . . . . 43—72

377881

1887?

43. Jahresbericht.

Jahr 1903.

Im Vereinsjahre 1903 wurden insgesamt sieben allgemeine Vereinssitzungen abgehalten.

In ihnen wurden folgende Vorträge gehalten:

7. Januar: **Prof. Dr. Hilprecht aus Philadelphia:** Die babylonischen Ausgrabungen der Amerikaner im Bêltempel zu Nippur.

14. Februar: **Prof. Dr. Sven von Hedin:** Drei Jahre im Innern Asiens.

4. März: **Dr. Richard Kandt aus Berlin:** Fünfjährige Forchungsreisen in Ruanda und dem Kiwugebiet.

1. April: **Dr. Max Friedrichsen aus Hamburg:** Durch Transkaspien und die südliche Kirgisensteppe zu den Hochgebirgen des zentralen Tien-Schan.

6. Mai: **Dr. Passarge:** Reise im Gebiete des Orinoko.

4. November: **Prof. Dr. Hans Meyer:** Reise im Hochland von Ecuador. (Chimborazo, Cotopaxi u. s. w.)

3. Dezember: **Dr. Hugo Grothe aus München:** Durch Makedonien und Albanien im Sommer 1902.

Sämtliche Vorträge wurden durch zahlreiche, von den Rednern selbst aufgenommene Lichtbilder ergänzt.

Genauere Inhaltsangabe der Vorträge siehe Seite 15.

Zur Erledigung der geschäftlichen Angelegenheiten des Vereins hielt der Vorstand vier Sitzungen ab, davon zwei gemeinsam mit dem Beirat. Die Verhandlungen betrafen unter anderem die Regelung der Vortragshonorare, Druck der wissenschaftlichen Veröffentlichungen und der Mitteilungen, Neudruck der Statuten, Unterstützung wissenschaftlicher Unternehmungen, Wahlen.

Die wissenschaftlichen Veröffentlichungen des Vereins fanden ihre Fortsetzung mit Band VI, der in zwei Arbeiten „Beiträge zur Biogeographie und Morphologie der Alpen“ gibt. Die erste Arbeit führt den Titel „Höhengrenzen der Vegetation in den Stubaier Alpen und in der Adamello-Gruppe.“ Sie wurde von unserem Vereinsmitgliede Lehrer Hermann Reishauer in Leipzig verfaßt. Die zweite Arbeit: „Der Seenkessel der Soiern, ein Karwendelkar“ hat zum Verfasser Seminaroberlehrer Dr. Christian März in Löbau. Der 316 Seiten starke Band ist mit vier Tafeln und 21 Lichtbildern ausgestattet. Eine kurze Inhaltsübersicht der beiden Arbeiten siehe am Schlusse des Jahresberichts. Außerdem gab unser Verein in diesem Jahre eine zweite Veröffentlichung zusammen mit dem Verein für Erdkunde zu Dresden heraus: „Literatur der Landes- und Volkskunde des Königreichs Sachsen“ von Oberbibliothekar Paul Emil Richter in Dresden. Nachtrag 4. 8° 220 S.

Unser Ehrenmitglied Herr Professor Dr. Hans Meyer unternahm in den Sommermonaten des Jahres 1903 eine Forschungsreise in die Ecuatorianischen Anden, um die dortigen Gletscherphänomene zu studieren. In der Oktobersitzung erstattete Professor Meyer Bericht über die interessante und ergebnisreiche Expedition.

An Unterstützungen von wissenschaftlichen Reisenden wurden bewilligt: Herrn Professor Conradi 500 Mark als Beihilfe zu Reisen und Ausgrabungen in China, der Marokkanischen Gesellschaft zu Berlin zum zweiten Male ein Betrag von 250 Mark zur Beschaffung von Instrumenten für meteorologische Stationen in Marokko. Der Beitrag zum Drucke des bereits erwähnten Nachtrages der Literatur der Landes- und Volkskunde des Königreichs Sachen betrug von seiten unseres Vereins 600 Mark.

Auf einstimmigen Beschluß des Vorstandes erwarb der Verein mit Beginn des Jahres 1903 die Mitgliedschaft der Deutschen Orientgesellschaft und des Kolonialwirtschaftlichen Komitees zu Berlin.

Gelegentlich des 30jährigen Jubiläums des Bestehens des Hamburger Schwestervereins überbrachte Herr Professor Hans Meyer persönlich die Glückwünsche des Vereins.

In der Zusammensetzung des engeren Vorstandes trat nur insofern eine Änderung ein, als Herr Geh. Hofrat Professor Dr. Ratzel ausschied und Herr Professor Dr. Hugo Berger an seiner Stelle zum zweiten Stellvertreter des Vorsitzenden gewählt wurde. Herr Privatdozent Dr. Friedrich, der bereits vertretungsweise das Amt des II. Schriftführers geführt hatte, wurde jetzt für dieses Amt gewählt, Herr Kommerzienrat Konsul Nachod, der statutengemäß auszuscheiden hatte, wurde zum zweiten Kassierer wiedergewählt. An Stelle der aus dem Beirat ausscheidenden Herren Oberreichsanwalt Dr. Olshausen, Professor Dr. Hugo Berger und Rechtsanwalt Dr. Kurt Hillig wurden gewählt die Herren Geh. Hofrat Professor Dr. Ratzel, Geh. Hofrat Professor Dr. Bruns, Professor Dr. Wiener und Kartograph Direktor A. Scobel.

Die in den oberen Räumen des Grassi-Museums untergebrachte Vereinsbibliothek stand den Mitgliedern des Vereins, sowie denen des geographischen Seminars der Universität Dienstag, Donnerstag und Freitag von 4—7 Uhr zur Benutzung offen. Die Vergrößerung der Bibliothek geschah außer durch den regelmäßigen Ankauf der wichtigsten Neuerscheinungen vor allem durch möglichste Ergänzung etwa vorhandener Lücken im Bestande der geographischen Zeitschriften. Ein neuer Katalog der Bibliothek befindet sich in Druckvorbereitung und wird als zweites Heft der diesjährigen Mitteilungen in Kürze erscheinen.

Der Stand der Kasse, deren Revision die Herren Kommerzienrat Konsul Nachod und Kaufmann G. Rödiger sen. in dankeswerter Weise wieder übernahmen, ist dank der trefflichen Verwaltung unseres Herrn Kassierers Bankier Keil in diesem Jahre ganz besonders günstig, wie der nachstehende Kassenbericht beweist.

Die neue Mitgliederliste ist bis zur letzten Sommersitzung, also bis zum 13. April 1904, fortgeführt. Die Mitgliederzahl des Vereins hat sich auch in diesem Jahre auf bedeutender Höhe erhalten. Dazu mag zum Teil der Umstand beigetragen haben, daß auf Beschluß des Vorstandes seit diesem Jahre auch Studierende der Universität und der Handelshochschule gegen einen Semesterbeitrag von zwei Mark die Mitgliedschaft erwerben können. Der Vorstand hat mit dieser Neuerung eine Einrichtung geschaffen, die die meisten geographi-

schen Gesellschaften in Universitätsstädten seit längerer Zeit besitzen. Von den Ehrenmitgliedern wurde uns am 12. Dezember 1903 entrissen Herr Geh. Hofrat Professor Dr. Sophus Ruge. Zahlreiche geographische Vereine beklagen gleich uns mit seinem Tode den Verlust eines ihrer verehrtesten Ehrenmitglieder, die Wissenschaft den eines der hervorragendsten Vertreter der historischen Geographie. Unser Vorsitzender widmete dem Dahingeschiedenen einen längeren Nachruf in der ersten Sitzung des neuen Jahres. Aus der Zahl der korrespondierenden Mitglieder verloren wir Herrn Professor Dr. Oscar Schneider in Dresden. Von den ordentlichen Mitgliedern starben, soweit bis jetzt bekannt: Frl. Similde Gerhard, Buchhändler Chr. A. Makroth, Kaufmann Bruno Marx, Professor Dr. med. Carus, Kaufmann Horst Beyer, Kaufmann Otto Gottschald, Senatspräsident Exzellenz Peterssen, Oberstleutnant von Cronenthall, Bankier Georg Meyer, Kaufmann E. A. Schroen, Justizrat Dr. Braubach und Reichsgerichtsrat a. D. Petsch. Im ganzen sind durch Tod, Wegzug oder Austritt im Laufe des Jahres 91 Mitglieder ausgeschieden, während im gleichen Zeitraum 69 neue Mitglieder aufgenommen wurden, sodaß der Verein jetzt 711 ordentliche, 36 korrespondierende und 24 Ehrenmitglieder zählt. Der Gesamtbestand ist somit 771 Mitglieder.

Wissenschaftliche Veröffentlichungen.

Band VI.

Beiträge zur Biogeographie und Morphologie der Alpen.

I.

Höhengrenzen der Vegetation in den Stubaier Alpen und in der Adamellogruppe von *Hermann Reishauer.*

Der Verfasser hat in den Jahren 1899—1901 wiederholt mit Aneroid- und Siedethermometer die Höhengrenzen der Siedlungen, des Getreidebaues, der Weide- und Waldregion, sowie der obersten Bäume gemessen. Den Vegetationsgrenzen der Stubaier Alpen ist der erste Teil der Arbeit gewidmet, der zweite Teil verbreitet sich über die pflanzengeographischen Verhältnisse der Adamello-Gruppe, und ein dritter Teil stellt die Ergebnisse nach pflanzengeographischen Gesichtspunkten zusammen. Der Hauptwert der Arbeit liegt erstens in den überaus zahlreichen Messungen und Beobachtungen, die uns ein getreues Bild des Verlaufes der einzelnen Höhengrenzen geben und zugleich zeigen, wie ganz verschieden die einzelnen Faktoren auf die Pflanzenwelt des Hochgebirges) einwirken, und zweitens in der Parallele zwischen beiden Gruppen, die der letzte Teil bringt. Aus ihr geht der eigenartige wilde Charakter der Adamello-Gruppe, der in den geologischen Verhältnissen begründet ist, besonders deutlich hervor. Eine ganze Anzahl wohlgelungener Photographien illustrieren die Arbeit. Die Baumtypen der obersten Hochregion zeigen recht schön, wie die letzten höchsten Vertreter der hochstämmigen Holzgewächse Zoll um Zoll ihres Wachstums den lebensfeindlichen Elementen abtrotzen müssen, wie sie aber trotz aller Fährlichkeiten mit staunenerregender Zähigkeit den Platz zu behaupten suchen, in dem sie ihre Wurzeln einmal eingeschlagen haben. Im Anhang finden wir noch zwei Tafeln, auf denen in schematischer Darstellung der Verlauf der einzelnen Höhengrenzen eingetragen ist. Die erste Tafel gibt in der Anordnung, die der Verfasser gewählt hat, zugleich ein Bild von den ganz verschiedenen Sied-

lungsweisen der Deutschen und Italiener. Da die Sektion Leipzig des deutschen und österreichischen Alpenvereins eine schöne Hütte im Adamello-Gebiet ihr eigen nennt, so dürfte die Arbeit nicht bloß wissenschaftlichen Kreisen, sondern auch den Mitgliedern unsrer heimischen Sektion willkommen sein, um so mehr als die Literatur über diese stolze Berggruppe recht gering ist. Ein Gesamtregister ist der Abhandlung beigefügt.

II.

Der Seenkessel der Soiern, ein Karwendelkar

von Dr. *Christ. März.*

Der erste Teil der Arbeit ist eine Monographie des Talschlusses im Fischbachtal des Karwendelvorgebirges, der als runder, von steilen Wandungen begrenzter Karkessel drei kleine Seen enthält. Der tiefste derselben, der Hinter-Soiernsee (Maximaltiefe 13 m) wurde genauer untersucht, sodaß der Arbeit eine Tiefenkarte, Temperaturkurven und ein Verzeichnis der Organismen des Sees beigegeben werden konnte. Die topographischen Verhältnisse des Soiernkessels werden auf Grund der geologischen Befunde geschildert, die verschiedenen Verwitterungsformen und die Beziehungen zwischen Schutt, Firnflecken und fließendem Wasser hervorgehoben und charakteristische Züge der Vegetation herausgegriffen. Die Frage nach der Entstehung des Kessels veranlaßt im zweiten Teile eine vergleichende Untersuchung der Karwendelkare. Reihenweise sind an den vier Hauptketten des meist aus Wettersteinkalk aufgebauten Karwendelgebirges die Kare angeordnet. Durch eine schmale, steilwandige Wasserrinne gelangt man in sie, erhebt sich schnell höher beim Ersteigen des steilen, häufig gestuften und durch Krummholz und Karren ausgezeichneten Terrassenhanges und betritt schließlich über eine Schwelle die sogenannte Karwanne, von Schutt und Firnflecken erfüllt, rings umgeben von senkrechten Wänden. Dem Bergsteiger vermitteln die Kare den Zugang zu den kühnen Gipfeln darüber. Bemerkenswert ist die Beobachtung, daß das Karphänomen am besten auf den Schichtflächen der schräg aufgerichteten Schichtenkomplexe entwickelt ist. Die Entstehung der Kare wird vielfach der aushobelnden Tätigkeit diluvialer und jetziger Gletscher zugeschrieben. Der Verfasser ist

dagegen der Ansicht, daß die Kare ursprünglich Täler sind, zu deren eigenartiger Gestaltung die auf Kalkflächen wirksame Dolinenbildung beigetragen hat. Diese Ansicht wird gewonnen auf Grund einer eingehenden Beschreibung eines typischen (des Birk-) Kares und einer vergleichenden Zusammenstellung verschiedener Kare nach Lage, Höhe und Anordnung der Zonen von Vegetation, Firnflecken und Karren. Die diluvialen Gletscher spielen nur eine sekundäre Rolle, insofern sie die vor der Eiszeit entstandenen Kare vor der Ausebnung durch Denudation und Erosion geschützt haben. — Der Soiernkessel ist ein richtiges Karwendelkar. Die beiden Seen liegen in ehemaligen Kartälern, die aber durch die Gebirgshebung abgedämmt und so die Sammelbecken für das vorher zum Fischbach abfließende Wasser geworden sind. Durch die Soiernseen ist dem Vorgebirge ein besonderer Schmuck verliehen worden, der dem übrigen Karwendelgebirge fehlt. Zwei Profile (Soiernkessel und Birkkar) und vier Lichtbilder veranschaulichen den Text.

Kassakonto der Karl Ritter-Stiftung.

Soll. Haben.

1903.		ℳ	₰	1903.		ℳ	₰
Jan. 1.	An Bestand	1235	43	April 11.	Per Zahlung an Prof. Conrady . . .	500	—
	An Hypothekenzinsen von				„ Steuern	78	16
	ℳ 9000.— . . . à 4½%	405	—	Dez. 31.	„ Saldo	3191	27
	„ 10000.— . . . à 5%	500	—				
	„ 12000.— . . . à 4½%	540	—				
	„ 15000.— . . . à 5%	750	—				
	„ Zinsen von						
	ℳ 3000.- 4% Lpz.Hyp.-Pfdb.	120	—				
	„ 2400.- 3½% Preuß.Kons.	84	—				
	„ 500.- 3½% Kom.-Pfdbrf.	17	50				
	„ 200.- 3½% Lpz.Stadt-Anl.	7	—				
	„ Mitgliederbeiträgen	110	50				
		3769	45			3769	45
1904.							
Jan. 1.	An Bestand	3191	27				

Kassakonto des Vereins für Erdkunde.

Soll. Haben.

1903.		ℳ	₰	1903.		ℳ	₰
Jan. 1.	An Bestand	2764	57	Per	Konto der Mitteilungen . .	2115	74
Juni 30.	„ gelosten ℳ 1000.— 3½% Kred.-Pfdbr.	1000	—	„	„ „ Bibliothek . . .	1962	55
	Zinsen v. 1./1. u. 1./7.	17	50	„	„ „ Vorträge . . .	1894	80
	„ Zinsen von			„	Unkosten-Konto	2241	69
	ℳ 1000.— 3½% Preuß. Konsols	35	—	„	Saldo	2890	27
	„ 2000.— 3½% Leipz. Kredit-Pfdbrf. . .	70	—				
	An Zahlung von Duncker & Humblot . . .	91	70				
	„ Mitgliederbeiträgen .	6960	—				
	„ Studenten - Semester-Karten	40	—				
	„ Zwischenzinsen . . .	126	28				
		11105	05			11105	05
1904.							
Jan. 1.	An Bestand	2890	27				

Kassakonto des Lomerschen Legats.

1903.	Januar 1.	An Bestand	ℳ	255.—
		„ Zinsen von ℳ 500.— Sächs. Rente	„	15.—
1904.	Januar 1.	An Bestand	ℳ	270.—

Kassakonto der Dr. Hans Meyer-Stiftung.

1903.	Januar 1.	An Zinsen von ℳ 30000 Hypothek à $4^1/_4\,\%$	ℳ	1275.—
			ℳ	1275.—
1903.	Januar 1.	Per Steuern	ℳ	35.04
		„ Saldo	„	1239.96
			ℳ	1275.—
1904.	Januar 1.	An Bestand	ℳ	1239.96

Vermögensbestände am 1. Januar 1904.

I. Karl Ritter-Stiftung.

ℳ	9000.—.	$4^1/_2$%	Hypothek.
„	10000.—.	5%	„
„	12000.—.	$4^1/_2$%	„
„	15000.—.	5%	„
„	3000.—.	4%	Leipziger Hypothekenbank-Pfandbriefe.
„	2400.—.	$3^1/_2$%	Preußische Konsols.
„	500.—.	$3^1/_2$%	Kommunalbank-Pfandbriefe.
„	200.—.	$3^1/_2$%	Leipziger Stadt-Anleihe.

II. Verein für Erdkunde.

ℳ	1000.—.	$3^1/_2$%	Preußische Konsols.
„	2000.—.	$3^1/_2$%	Leipziger Kreditanstalt-Pfandbriefe.

III. Lomersches Legat.

ℳ	500.—.	3%	Sächsische Rente.

IV. Dr. Hans Meyer-Stiftung.

ℳ	30000.—.	$4^1/_4$%	Hypothek.

Vorstehende Rechnungsabschlüsse pro 1903 des Vereins für Erdkunde, der Karl Ritter-Stiftung, der Dr. Hans Meyer-Stiftung und des Lomer'schen Legats haben wir geprüft und richtig befunden.

Leipzig, den 10. Februar 1904.

F. C. Assmann. Gg. Roediger sen.

Vereinssitzungen des Jahres 1903.

Die allgemeinen Vereinssitzungen fanden in diesem Jahre in den Räumen des Leipziger Centraltheaters statt.

Da ein Versuch mit den sog. „Kleinen Sälen“ erwies, daß diese zu beschränkt und akkustisch ungünstig seien, wurden alle weiteren Sitzungen in dem „Großen Festsaal“ des Centraltheaters abgehalten. Zu sämtlichen Vorführungen der Lichtbilder wurde der vorzügliche Apparat des Herrn Richard Laube (Institut Kosmos) benützt.

Allgemeine Vereinssitzung am 7. Januar. Vorsitzender: Herr Professor Dr. *Chun*. Den Vortrag des Abends hielt Herr Professor Dr. *Hilprecht* aus Philadelphia über: Die babylonischen Ausgrabungen der Amerikaner im Bêl-Tempel zu Nippur.

Von Jugend auf ist uns das Land Babylonien aus dem Alten Testament wohlbekannt. Es ist die kleine Alluvialebene südlich von Bagdad, von den Stromläufen des Euphrat und Tigris begrenzt, der Sitz uralter Staatenbildungen, nach den einheimischen Keilschriftquellen am gewöhnlichsten mit dem Doppelnamen Sumer und Akkad bezeichnet. Geläufiger ist der klassische Name Babylonien. In der modernen Geographie heißt das Land 'Irâg el'Arabî, während die arabische Bevölkerung es in ihrer eigenen graphischen Weise oft nur kurz als El-Gezira, d. h. „die Insel“ bezeichnet. Es ist so recht eine Toteninsel, ein Land der Gräber und des Schweigens. Der ausgereckte Arm Gottes lastet seit 2000 Jahren schwer auf dem unglücklichen Lande. Das Wort Jesaias 14: „Wie bist du vom Himmel gefallen, du schöner Morgenstern! Wie bist du zur Erde gefället, der du die Heiden schwächtest!“ klingt wie eine Totenklage durch Babylons zerbröckelnde Mauern, hallt wie das spottende Echo des prophetischen Fluches von den hingesunkenen Türmen und Tempeln Nuffars und Warkâs.

Die Öde und grenzenlose Zerstörung, welche das heutige Babylonien charakterisieren, sind allgemein und ergreifend, sind von erschütterndem Eindruck. Wenn Dr. Hilprecht in nächtlicher Stunde einsam, von Schakalen umheult, über die scherbenbedeckten Leichenfelder Babyloniens ritt, da ist er dem stillen Gedanken nachgegangen, daß jenes Kolleg über die „Geschichte der alttestamentlichen Weissagungen", das er vor langen Jahren in den Hörsälen der Universität Leipzig hörte, am nachdruckvollsten auf den Trümmerhaufen zwischen Euphrat und Tigris gelesen würde. Man könnte sich dort wenigstens den Kommentar ersparen.

Versandet, mit Schutt und Erde verstopft, sind die zahllosen Kanäle, welche einst die fruchtbare Ebene durchströmten, fürwahr, „es ist Trockenheit gekommen über Babels Wasser, daß sie versiegten", und die sprichwörtliche Fruchtbarkeit und Wohlfahrt Babyloniens sind schlafen gegangen. Nur die hohen Uferdämme jener Kanäle, die infolge der Luftspiegelung oft zu imposanten Gebirgszügen anwachsen und wie ein weitmaschiges Netz verlassener Straßen in langen Fäden das Land durchziehen, bis sie in nebliger Ferne allmählich sich verlieren, trotzen noch immer dem Zahne der Zeit. Rastlos umherschweifende Nomaden im Norden und Süden und stumpfsinnige, hinterlistige Sumpfbewohner im Zentrum des Landes sind die Erben des zertrümmerten Reiches Nebukadnezars. Einst, so weit das Auge reichte, üppige Palmenhaine, wogende Ährenfelder, blühende Städte, das Land, das wir so gern als die Wiege der Menschheit bezeichnen, wo Wissenschaft und Kunst geboren — jetzt ein offenes Land, wohin Deserteure und Verbrecher flüchten, eine Stätte der Verwüstung, das Dorado von Räubern und Mördern. Im Innern dieser Gegend, etwa 150 km südöstlich von Babylon, liegen die imposanten Ruinen von Nuffar oder Nippur. Mit Babylon und Warkâ, die ausgedehntesten Trümmerfelder der ganzen Tiefebene, bilden sie seit nahezu fünfzehn Jahren den Gegenstand methodischer Ausgrabungen der nordamerikanischen Expedition der Universität von Pennsylvanien in Philadelphia.

Als Professor Hilprecht zum ersten Male nach Nippur kam, sah er sich einer Reihe von Schutthügeln gegenüber, die im Durchschnitt 10—20 m hoch waren, die aber in ihrem höchsten Punkte bis zu 33 m anstiegen. Ein großer, jetzt trockener Kanal, der Euphrat von Nippur, wie ihn das alte sumerische Kulturvolk bezeichnet, teilt die Ruinen in annähernd gleiche Hälften. Aus den wenigen damals bekannten älteren Keilschriften wußte man genug von Nippur, um Großes zu erwarten. Spuren der berühmten alten Handelsstadt Nippur, die Reste des hoch berühmten Bêl-Tempels und des zu ihm gehörigen Stufenturmes, wahrscheinlich

der Palast des Priesterfürsten, endlich die Reste der hochangesehenen Bibliothek und Priesterschule, von der Inschriften des Assyrerkönigs Asurbanipal Rühmendes melden, mußten hier gefunden werden. Die Ausgrabungen bestätigten diese Vermutungen in vollem Umfange. Es war eine der Expedition als selbstverständlich zufallende Aufgabe, in erster Linie den großen Etagenturm aus der Masse darum- und darüberlagernder späterer Gebäude herauszuschälen und von ihm aus, als der natürlich gegebenen Basis, das angrenzende Plateau in den Kreis der Untersuchungen hineinzuziehen und so nach und nach ein einheitliches Bild von der ganzen Tempelanlage und ihrer langen Geschichte zu gewinnen. Professor Hilprecht entschloß sich daher, an jenem im Zentrum der östlichen Hälfte des Ruinenfeldes gelegenen höchsten Hügel die Ausgrabungen zu beginnen. Unter großen Schwierigkeiten und mit größter Vorsicht wurden Schächte bis zu einer Tiefe von 128 Fuß, wo das Grundwasser erreicht wurde, in den Schuttkegel hineingetrieben. Diese Schächte ergaben die wichtigsten Aufschlüsse, denn sie zeigten nicht weniger als 21 Strata oder Bauschichten übereinander, welche den Schluß auf ebensoviele Städte gestatten, die im Laufe der Jahrtausende hier übereinandergelegen haben. Diese 21 Schichten sind an den Tempel- und Festungsgebäuden, die aus massiven Backsteinen aufgeführt sind, deutlicher zu unterscheiden, als an den Ruinen der Stadt Nippur, deren Häuser aus weniger dauerhaften Luftziegeln aufgebaut sind und auch der Zerstörung durch Menschenhand mehr ausgesetzt waren als jene ehrwürdigen Gebäude des Kultus. Die 21 Strata lassen sich wieder in drei räumlich von einander getrennte große Perioden einteilen. Die erste umfaßt die nachbabylonische Periode von etwa 1000 n. Chr. bis ca. 300 v. Chr. in 6 verschiedenen Schichten. Die zweite räumlich am wenigsten ausgedehnte ist die semitisch-babylonische Periode von rund 4000 bis 300 v. Chr. mit 9 Schichten. Die älteste prähistorisch-sumerische Periode von unbekannten Anfängen bis gegen 4000 v. Chr. wird repräsentiert durch 6—9 m tiefe Ruinen 6 verschiedener Strata.

In der obersten Schicht, die der Zeit unmittelbar nach dem Tode Alexanders des Großen angehört, läßt sich hellenistischer Einfluß überall verspüren, an den Mustern von Friesen, an dem Medusenhaupt einer schön braunemaillierten Lampe und besonders an den gefälligen Formen zahlreicher Terrakotten. Nippur war wohl damals vernachlässigt, Seleucia am Tigris die Landeshauptstadt.

Die folgende Partherzeit aber bringt Nippur wieder einen gewissen Wohlstand, gegründet auf eine kurzlebige Zivilisation, die aus griechisch-römischen und orientalischen Elementen zusammengeschweißt ist. Der Etagenturm des Bel ist in dieser Periode

unter Mißachtung seiner heiligen Bestimmung durch vier gewaltige Seitenflügel zu einer fast uneinnehmbaren Zitadelle erweitert und durch die kompakte Masse früherer Aufschüttungen ein 21 m tiefer Brunnen gegraben worden, der die Besatzung mit Wasser versorgte. Eine Zeit des Verfalls ist die nun folgende Periode der Sassaniden (226—643). Die parthischen Paläste verfallen und werden zu Leichenhäusern, Bêls Stadt ist jetzt ein weit gestreckter Friedhof; wohin der Spaten trifft, stößt er auf sassanidische Gräber. Die gewöhnlichste Form der Tonsärge ist die eines niedrigen Schuhes, für die Reichen emailliert, für die ärmeren Klassen einfach gebrannt. Daneben finden sich aber auch trogförmige Särge mit gewölbtem Deckel oder zwei Urnen mit der Innenseite gegeneinander gekehrt oder endlich badewannenförmige Särge, in denen das Skelett mit zusammengezogenen Knieen liegt. Auch allerlei Speisen zur Nahrung der Verstorbenen: Fische, Hühner, Datteln, Reis in kleinen Vasen oder Schalen, ferner größere Krüge Wassers finden sich in den Gräbern. In einem Sarge wurde ein kostbarer Gold- und Juwelenschmuck gefunden.

Die zweite, semitisch-babylonische Schichtgruppe umfaßt den gewaltigen Zeitraum von 3500 Jahren. Wenn trotzdem die Ablagerungen nur die geringe Ausdehnung von $4^1/_2$—6 m haben, so erklärt sich das sehr einfach aus dem für die einzelnen Plattformen nachweisbaren Umstande, daß, ehe sie gelegt wurden, alle schadhaft gewordenen Gebäude und Schuttablagerungen so weit abgetragen wurden, als für eine gleichmäßige Fundierung und die Sicherheit der neuen Plattform nötig war. Daher sind auch die einzelnen Schichten weniger deutlich von einander unterscheidbar. Immerhin spiegeln auch diese Trümmer den hohen Glanz jener Periode wieder. An dem Tempel ist bemerkenswert, daß der eigentliche Tempelplatz zu allen Zeiten während dieser 3500 Jahre dieselbe Größe gehabt hat. Es beruht diese Tatsache auf dem Glauben, daß ein restauriertes Heiligtum nur dann eine der Würde der Gottheit entsprechende Kultstätte sein und ihres besonderen Wohlwollens sich erfreuen wird, wenn die neuen Mauern genau den Umrissen der alten folgen. Die größte Bedeutung aber der semitisch-babylonischen Schichtgruppe beruht darin, daß Professor Hilprecht in ihr unter einem dreieckigen Hügel im Süden des Ausgrabungskomplexes die oben erwähnte, aus den Referenzen Asurbanipals bekannte Bibliothek mit der Priesterschule fand. Die Bibliothek setzt sich zusammen aus zwei Gebäuden, einem älteren, von den Elamiten im dritten Jahrtausend vor Chr. zerstörten und einem jüngeren, aus neubabylonischer Zeit stammend. Unermeßlich reich sind die Schätze, die sich in dieser Bibliothek fanden, und außerordentlich wichtig für die Kenntnis des Kultur-

lebens Babylons während mehrerer Jahrtausende. Nicht weniger als 53000 Keilschriftentafeln und Fragmente wurden aufgefunden, und dabei sind erst 80 Zimmer oder etwa der 12. Teil der Bibliothek ausgegraben. Außerdem liegt höchst wahrscheinlich noch eine dritte, vorsargonische Bibliothek in den untersten, noch unberührten Schichten desselben Hügels verborgen. Von den 53000 gefundenen Keilschriften sind bereits 23000 ans Licht gebracht. Mit ihrer Sortierung und Entzifferung ist Professor Hilper schon seit Jahren beschäftigt. Die sonstigen Funde sind nicht minder zahlreich und bedeutungsvoll. Es seien davon genannt etwa 800 Vasenfragmente, ein Grenzstein aus dem 11. Jahrhundert, viele Talismane, schön geformte Backsteinstempel — nicht mit Unrecht bezeichnet als die ersten historischen Handdruckpressen zweier Könige —, dann die Tonzylinder der letzten großen Könige von Assyrien, Siegelzylinder aus Geschäftshäusern und Gräbern und weiter allerei Kunstwerke aus Blei, Kupfer, Bronze, Gold und Silber, Ton, Knochen und anderem Material. Mehr denn $^1/_2$ Zentner Gold- und Silberschmuck, Ketten und kostbare Geräte, und an 40 Pfund Silbermünzen, allerdings zumeist aus der nachchristlichen, sassanidischen und arabischen Zeit stammend u. s. w., kamen zu Tage.

In seiner 4000jährigen Geschichte steht der Tempel des Bêl mit seiner Umgebung vor uns als die zentrale Kultusstätte des alten Babyloniens, als der Sitz einer einflußreichen Priesterschule mit herrlich ausgestatteter Bibliothek und als politisch bedeutungsvolles Zentrum, wo von den Händen der Priesterfürsten das Reich der vier Himmelsgegenden als Gnadengeschenk des Bêl seinem irdischen Repräsentanten auf Erden, dem Könige von Sumar und Akkad zu allen Zeiten einer reich bewegten Geschichte verliehen wurde.

Die dritte älteste, vorhistorische oder sumerische Periode Nippurs weist mancherlei interessante Eigentümlichkeiten auf. Die bemerkenswerteste ist die, daß sich in ihren untersten Schichten nicht die quadratischen Backsteine der späteren Perioden finden, sondern daß die Bausteine hier sogenannte plano-konvexe Backsteine sind, d. h. rechteckige Steine mit flacher Unterfläche, aber mehr oder weniger gewölbter Oberfläche. Unter den Bauwerken dieser Periode ist vor allen Dingen ein tief abwärtsgehender uralter sumerischer Turm zu nennen, der die auch aus anderen Tatsachen sich ergebende Vermutung bestätigt, daß die Sumerer, nicht die Semiten als die Erfinder jener eigenartigen Etagentürme zu betrachten sind. Die größte Bewunderung muß ferner ein außerordentlich vollkommenes Drainagensystem von Zisternen, Wasser- und Entwässerungsleitungen erregen. Letztere machen von einem drei Fuß hohen Gewölbe, dem ältesten Bogenbau Babyloniens Gebrauch, an dessen Boden zwei Tonröhren liegen, und das hoch genug war, um von einem Men-

schen in gebückter Haltung betreten werden zu können, wenn etwa gebrochene Tonröhren auszubessern waren. Daß man auch rechtwinklig sich treffende Abzugsröhren zu vereinigen wußte, zeigen etwa 500 aufgefundene Knie- und T-Stücke. Die bereits hochentwickelte Kunst dieser Periode sei nur belegt durch einen prachtvollen Marmorkopf eines Sumerers mit silbereingelegten Augenbrauen und bunten Augen und durch den bereits berühmt gewordenen wunderbaren Bronzekopf einer Ziege mit gewundenen Hörnern aus Fâra. Solche Kunstwerke setzen eine lange vorhergehende Entwicklung voraus und lassen es berechtigt erscheinen, von dem 5. Jahrtausend, in dem sie entstanden, noch 1000—2500 Jahre für die Anfänge Nippurs zurückzugehen. Zum Schlusse beschäftigte sich der Redner noch mit den kosmischen Anschauungen, der Vorstellung von den letzten Dingen, dem Götter- und Totenkult der verschiedenen einander folgenden Bewohner von Nippur. Zahlreiche außerordentlich instruktive Lichtbilder ergänzten den glänzenden Vortrag.

Allgemeine Vereinssitzung am 14. Februar. Vorsitzender: Herr Professor Dr. *Chun*. Professor Dr. *Sven von Hedin* berichtet über seine letzte große Asien-Reise unter dem Titel: Drei Jahre im Innern Asiens. Der Name Sven Hedin hatte den großen Saal des Centraltheaters bis auf den letzten Platz gefüllt, mehr als 1500 Zuhörer lauschten dem Redner, der bald mit wissenschaftlichem Ernst, bald mit launigen Worten in einem zweistündigen fesselnden Vortrag die Erlebnisse auf seiner dreijährigen Reise und einzelne Hauptergebnisse derselben darstellte.

Die letzte große Forschungsreise Sven von Hedins in Asien umfaßte die Jahre 1899—1902. Ende Juni 1899 verließ der Reisende Stockholm, zunächst führte ihn sein Weg über Petersburg, Buchara, Samarkand, Andischan nach Kaschgar, wo im August die große Karawane ausgerüstet wurde. Von hier ging es weiter nach O zum Tarim, der bei dem kleinen Dorfe Lajlik erreicht wurde. Hier errichtete der Reisende das erste Hauptquartier und kaufte eine der landesüblichen kleinen Fähren, um auf dieser nun 2000 km lang langsam den mächtigen Tarimstrom hinabzugleiten und seine Ufer genau aufzunehmen. Nachdem die Eingeborenen der Umgebung zu einem Abschiedsschmaus zusammengekommen waren, bei dem sie reichlich mit Reis und Tee traktiert wurden, setzte sich am 17. September die Fähre in Bewegung, von ihrer Bemannung, mohammedanischen Christen, sorgsam gelenkt. Auf ihrem hinteren Teil trug sie ein Zelt für die Mannschaft, in der Mitte eine Hütte für den Reisenden und eine Dunkelkammer. Auf einem aus zwei Kisten improvisierten Schreib-

tisch wurden die Beobachtungen vermerkt und die Karten skizziert. Ein seltener Genuß war für Hedin, wie er selbst sagt, diese idyllische Fahrt quer durch ganz Hinterasien an den mannigfach wechselnden Szenerien der Uferlandschaften vorbei. Die ersten beiden Wochen verdecken dichte, von zahllosen Sumpfvögeln belebte Urwälder die Aussicht. Mühsam nur windet sich der Fluß durch die einengende Vegetation hindurch. Große Schlamm- und Sandbänke und eine Unmenge von Krümmungen erschweren die Fahrt. So mußte man eines Tages, um 180 m nach Osten vorzudringen, eine Strecke von 1440 m zurücklegen. Dann aber öffnete sich die Landschaft, das Flußbett wird breiter, die Wälder treten zurück, auch die Serpentinen des Flusses werden schwächer. Man erblickt Feuer am Ufer, ein Zeichen, daß menschliche Niederlassungen dort liegen. Es sind nur arme Hirtendörfer, deren Bewohner beim Herannahen des seltsamen Gefährtes die Flucht ergreifen. Gelingt es durch List, eines derselben habhaft zu werden, so wird er an Bord zurückbehalten, solange seine geographischen Kenntnisse der Gegend reichen. Das Floß gleitet jetzt mit einer Geschwindigkeit von etwa 100 m in der Minute stromabwärts. Mittlerweile bricht der kalte Herbst an. Am 12. Oktober tritt zum erstenmale Frost ein bei — $^1/_2{}^0$ C. Dann nimmt die Kälte stetig zu. Der Fluß beginnt Treibeis zu führen. Nun heißt es alle Kräfte anspannen, um mit der Landkarawane rechtzeitig zusammenzutreffen. Immer mehr füllt sich der Fluß mit Treibeis. Bis nachts 3 Uhr werden die Fahrten ausgedehnt, die eingeborene Fackelträger am Ufer begleiten. Öde und völlig sterile Sandgegenden wechseln ab mit kleinen Waldregionen. Endlich am 7. Dezember ist das Ziel Jangikul erreicht. Ein weiteres Vordringen in dem jetzt völlig mit Eis gefüllten Flusse wäre unmöglich gewesen. Die Landkarawane ist kurze Zeit vorher auch in Jangikul eingetroffen. Hedin errichtete hier eine regelrechte Station, die den Ausgangspunkt und die Operationsbasis für alle zunächst bevorstehenden Unternehmungen bildete.

Der Winter war unterdessen mit großer Strenge hereingebrochen. Trotzdem unternahm Hedin eine Reise nach der westlich gelegenen Tarimwüste: Takla Makan. Von den 7 Kamelen die mitgenommen werden, tragen 4 Eis, 2 Holz und nur 1 Proviant und Pelzwerk. Da kein Zelt mitgeführt werden kann, muß bei — 33° C. im Freien kampiert werden. Die regelmäßigen östlichen und nordöstlichen Winde haben die Dünen der Takla Makan in langgestreckte Wellenzüge gelegt, die an den höchsten Punkten bis zu 100 m Höhe sich auftürmen. Die Täler zwischen diesen Wellenbergen bilden vorteilhafte Wege für die Reisenden. Das Vordringen wird außerordentlich erschwert durch fortwährende Stürme, die die Luft

mit feinem Sand füllen und eine ewige Dämmerung verursachen. Anfang Januar 1900 stellen sich Schneefälle ein. Nachts wird Hedin eingeschneit und muß jeden Morgen von seinen Dienern ausgeschaufelt werden. Die Rückreise nach Jangikul wird längs des Tjertjen-Darja ausgeführt. In 20 Tagen wurde die Wüste auf einer Strecke von 285 km durchkreuzt.

Die nächste Reise, die am 5. März 1900 begann, galt der Lobwüste. Dem Lauf des Kumdarja, eines alten ausgetrockneten Tarimbeckens folgend, gelangte Hedin nach Altimisch-bulak. Zwei Tagereisen südlich von diesem Ort entdeckte er die Ruinen einer alten Stadt, die er aber erst auf einer späteren Reise genauer untersuchte. Als Nahrung diente auf dieser Reise das Fleisch wilder Kamele, die in dieser Gegend sehr häufig angetroffen wurden. Die Rückkehr nach Jangikul wurde auf einem aus einem Pappelstamm gezimmerten Einbaum über den Lobnor und durch das Seengebiet des unteren Tarim ausgeführt. Überaus lästige Begleiter waren auf dieser fünfundzwanzigtägigen Kanoefahrt Milliarden von Mücken und Moskitos.

Nach glücklicher Überwinterung in Jangikul wurde dieser Ort im Mai endgültig verlassen. Während die große Karawane von Maultieren und Pferden nach Temirlek-dj jenseit des Altyntag abging, fuhr Hedin mit zwei Begleitern auf der großen Fähre weiter, um die Kartierung des untersten, durch die Eisschmelze jetzt angeschwollenen Tarim zu vollenden. Steile Sanddünen bis zu 100 m Höhe bilden auf der Seite der herrschenden Windrichtung die Ufer des mächtigen Stromes. Durch die infolge der regelmäßigen NO-Winde unaufhaltsam vordrängenden Sandmassen wird der Tarim in seinem Unterlauf immer mehr nach rechts abgelenkt und verliert sich auf dieser Seite in eine Reihe von seichten, oft dicht mit Schilf bewachsenen Strandseen. Mehrere dieser eigentümlichen Lagunen wurden auf Kanoes befahren und genau untersucht, oft mußte durch Abbrennen des Schilfes ein Weg gebahnt werden. Auf einem dieser Seen hatte Hedin auch Gelegenheit, den gefürchteten Kara-buran, schwarzen Sandturm, kennen zu lernen. Nach der Region der seichten Seen folgte ein Abschnitt, in dem der Tarim wieder groß und mächtig ist und in einer entschieden ausgeprägten Rinne fließt. So gelangte man bis zu dem Fischerdorf Tjeggelik. Hier begann wieder seichtes Fahrwasser, ein Fortkommen mit der großen Fähre war nicht mehr möglich. Sie wurde daher in Stiche gelassen und durch einige kleine Kähne ersetzt. Auf diesen gelangte der Reisende schließlich nach Abdal, dem Endpunkt der Wasserfahrt und dem Hauptdorf der Fischer am Lob.

Nach einem kurzen Aufenthalte, der dazu benutzt wurde, die

Postsachen und photographischen Platten in Ordnung zu bringen und eine Anzahl jener Lieder zu sammeln, die seit Jahrhunderten von dem armen Fischervolk am Lob gesungen worden sind, brach Hedin mit einer kleinen Karawane nach dem Hauptquartier Mandarlik auf, wohin inzwischen die große Karawane auf ihrem Wege nach Temirlek gekommen war. Von hier aus begann er am 20. Juli eine schwere und anstrengende Reise durch das ganze östliche Tibet. Sechs Mann, sieben Kamele, zwölf Pferde, ein Maulesel, sechzehn Schafe und zwei Hunde bildeten die Karawane. Die Hauptkarawane sollte später nach Temirlek gehen und die Vorausgegangenen dort erwarten. Die Reise dauerte genau drei Monate, der Tjimen-tag (Altyn-tag) und seine zahlreichen südlichen Parallelketten wurden auf hohen Pässen überschritten und das Gebiet zwischen Mandarlik, Gaskul und Temirlek durchforscht. Der Weg führte zum größten Teil durch absolut steriles, unbewohntes und unbewohnbares Gebiet. Mandarlik wurde bei Sommerwetter verlassen, aber bereits nach zwei Tagen stellten sich die rasenden Schneestürme ein, die nun die ständigen Begleiter der Reisenden wurden. Hedin schildert die Mühsalen dieser Expedition folgendermaßen: der Boden besteht aus Sand und Schlamm und ist, wie ein Morast, durch und durch naß, die Tiere sinken bis an die Kniee ein. Die Nässe, welche sich infolge des Schnees und Hagels ansammelt, dringt in den Erdboden ein und läuft nicht auf der Oberfläche ab. Die Tiere stürzen unaufhörlich, und es muß umgepackt werden. Ein Kamel und ein Pferd ging verloren. Wir schleichen wie Schnecken vorwärts. Weide gibt es nicht. Fortwährend schneite und hagelte es; die Kamele froren so, daß sie zitterten, und alle Säcke und Decken, welche entbehrlich waren, wurden zu Mänteln für sie geopfert. Am 21. August 1900 befand sich die Expedition am Nordufer eines sehr großen Salzsees, den Hedin in Gemeinschaft eines Ruderers auf einem Querbaum überkreuzte, während die Karawane um den See auf dem Landweg herumging. Am 20. Oktober erfolgte die Ankunft in Temirlek und die Vereinigung mit der Hauptkarawane.

Die dritte Expedition begann Hedin am 20. Dezember 1900 mit 9 Mann, 11 Kamelen, 10 Pferden und 3 Hunden. Die Reiseroute dieser Expedition durchzieht in einem Quadrat von etwa 300 km Seitenlänge den westlichen Teil der Wüste Gobi. Am ersten Tage des neuen Jahrhunderts lagerte die Karawane am Ufer eines kleinen Flusses, in dessen Nähe auch die erste Zusammenkunft mit Sirting-Mongolen stattfand. Am interessantesten, aber auch am gefährlichsten war die süd-nördlich verlaufende Strecke der Route, die 12 Tage der Reise in Anspruch nahm und deren Anfangspunkt der Brunnen Togesch-huduk am

Wüstenweg zwischen Abdal und Satcheo war. Auf dunklen, vielfach verwehten Hohlwegen mußten stark verwitterte und daher außerordentlich pittoreske Grate und Bergrücken überschritten werden. Die Temperatur sank bis 32° unter Null und die Stürme, diese schlimmsten Gesellen der asiatischen Wüste, waren so eiskalt, daß man häufig zu Fuß gehen mußte, um nicht zu erfrieren. Dabei bildeten kleine Eisstückchen und trockenes Brot das Frühstücksmahl, da kein Brennmaterial vorhanden. Nach und nach wurde die Lage kritisch, der Eisvorrat ging zu Ende, die Kamele hatten seit 12 Tagen nicht einen Tropfen getrunken. Da kam man am 19. Februar an einen Punkt, wo sich die Spuren der wilden Kamele fächerartig zu einem Stiel vereinigten, der nach einer Talsenkung führte. Richtig fand sich dort eine Salzquelle, die von einer dezimeterdicken süßen Eisrinde umgeben war, noch größer war die Freude, als man auch Brennmaterial entdeckte. Am 2. März gelangte die Expedition an die bereits im Vorjahr aufgefundenen Ruinen bei Altimisch-bulak, die jetzt genau untersucht wurden. Am Fuße eines verfallenen Turmes, dessen Überreste eine Höhe von 18 m hatten, schlug Hedin sein Lager auf. Von der Höhe des Turmes bot sich ein außerordentlich interessanter Überblick über die weithin sich ausdehnende Wüste. Drei Türme ähnlicher Art und vier Dörter mit 19 Häusern wurden noch entdeckt. Das Innere der Häuser gab Gelegenheit zu den mannigfachsten Funden: allerlei Hausgeräte, bronzene Buddhabildnisse, Skulpturen in Holz, Tongefäße, das Rad eines Wagens, chinesische Münzen und in einem Hause zahlreiche Manuskripte auf Holz und Papier wurden ausgegraben. Die letzteren wurden dem bekannten Sinologen Himly in Wiesbaden geschickt, der sie für Entdeckungen von größter Wichtigkeit erklärte. Die meisten Manuskripte stammen aus den Jahren 264—270 n. Chr. Eine Eigentümlichkeit besitzen sie darin, daß sie entgegen den heutigen chinesischen Schriftstücken auf beiden Seiten beschrieben sind. Nach Professor Himlys in Wiesbaden vorläufigen Mitteilungen über den Inhalt der Manuskripte hieß das Land, in dem sie gefunden wurden, früher Loû-lan. Man hat in diesem Lande Ackerbau betrieben, und es ist vermutlich reich bevölkert gewesen. Die Lage aller aufgefundenen Ruinen auf einer Linie, welche im N 60° W — S 60° O läuft, das Auffinden von Karrenrädern und der Inhalt der Manuskripte machen eine regelmäßige Verbindung zwischen dem Lop-nor und Satcheo quer durch die Gobiwüste hindurch fast zur Gewißheit. Die klimatischen und kulturellen Verhältnisse müssen also vor 1600 Jahren hier ganz andere gewesen sein.

Das zweite glänzende Ergebnis dieser selten erfolgreichen Exkursion war die endgültige Lösung des bekannten Lop-nor-

Problems. Jene Ruinen lagen am Nordrande des alten Lop-nor-Beckens, was auch die Reste eines abgestorbenen Urwaldes bestätigten. Hedin führte nun eine Präzisionsnivellierung der Wüste von Norden nach Süden aus, vom nördlichen Strande des alten Lop-nor bis zum nördlichen Ufer des jetzigen Sees, des Kara-Koschun. Als Resultat dieser Messung ergab sich, daß die Oberfläche des Kara-Koschun höher lag als der größte Teil jener 81 1/2 km langen Nivellierungslinie. Das Vorhandensein einer solchen nördlichen Depression erklärte sofort das Zurückweichen des Sees im Süden, wo ihn Prschewalsky einst fand und das von Hedin beobachtete außerordentlich schnelle Vorrücken des nördlichen Seeendes. Diese Tatsachen faßt nun Hedin zu folgender Lösung des Lop-nor-Problems zusammen: Der See Kara-Koschun wird durch Schlamm, Flußsand und vermodernde Stämme verschlämmt, während die ausgedörrte Oberfläche der nördlich davon gelegenen Wüste durch die Winde erodiert und weggefressen und so immer tiefer ausgemeißelt wird. Für diese Niveauveränderungen, die von rein mechanischen und lokal atmosphärischen Kraftgesetzen diktiert werden, muß der See, welcher das Schlußreservoir des Tarimsystems bildet, außerordentlich empfindlich sein. Es ist eine physische Notwendigkeit, daß es endlich dahin kommen muß, daß das Wasser sozusagen überläuft und relativ niedrigere Depressionen aufsucht. Eine durch Winderosion hervorgerufene Senkung von 1 m genügt, die Karte total zu verändern. Die Vegetation und das animalische Leben, das Fischervolk und seine Hütten folgen mit an die neuen Ufer, der alte See trocknet aus. In Zukunft wiederholt sich einmal dasselbe Phänomen in umgekehrter Ordnung, aber als Wirkung derselben Gesetze. Der Lop-nor ist also sozusagen die oszillierende Last, welche an dem Pendel des Tarimflusses befestigt ist, und wenn die Schwingungen auch 1000 Jahre betragen, bedeuten sie auf der Uhr der geologischen Entwicklung nicht mehr als unsere Sekunden.

Tjarklik, eine kleine Stadt am Rande der Wüste, war der Endpunkt dieser Exkursion und wurde jetzt das Hauptquartier, in dem Hedin die größte Karawane ausrüstete, die er je unbekannten Geschicken entgegengeführt hat. Sie zählte 39 Muselmanen, 4 Kosaken, 1 mongolischen Lama von Kara-schar, der als Dolmetscher diente, 39 Kamele, 45 Pferde und Maultiere, 70 Esel, 50 Schafe und 8 Hunde. Das südliche Tibet und die heilige Stadt des Dalai Lama war das Ziel. Die nördlichen Grenzketten des tibetanischen Hochlandes, unter ihnen der Arka-tag, die höchste Kammkette der Erde und die zahlreichen, das Innere Tibets in

ostwestlicher Richtung parallel durchziehenden Gebirgsketten mußten auf wolkenhohen Pässen unter unsäglichen Schwierigkeiten überschritten werden. Die größte Anzahl der Kamele, Pferde und Esel erlag den Strapazen. Es kam vor, daß Tiere buchstäblich im Schlamme versanken, oft mußten sie durch das Messer von ihren Qualen erlöst werden. Eisige Winde und tagelanger strömender Regen erschwerten das Fortkommen. Die Überschreitung angeschwollener Ströme trug den Reisenden manches unfreiwillige Bad ein. Proviant war hinlänglich vorhanden, er bestand hauptsächlich aus Brot und Reis. Das Fleisch lieferten die unterwegs geschossenen Kulanen und Antilopen. Gelegentlich der Verfolgung eines Bären stieß man auf drei tibetanische Jäger, die aber eiligst entflohen und, wie sich später herausgestellt hat, den nächsten Häuptlingen mitteilten, daß eine Menge Russen von Norden her gezogen kämen. Da sich bei dem Lager No. 44 gute Weide fand, wurde dort das Hauptquartier aufgeschlagen, und Hedin beschloß, von hier aus allein mit einem Kosaken und seinem mongolischen Lama einen Vorstoß auf Lhasa zu wagen. Er läßt sich Kopf und Oberlippe rasieren, ein Turban schmückt das mit Ruß und Fett bearbeitete Gesicht, sodaß er bald ziemlich echt aussieht. Am 27. Juli brachen die drei kühnen Wanderer mit 5 Mauleseln und 4 Pferden nach Süden auf. Die Ausrüstung war, abgesehen von einigen mitgeführten Instrumenten, Uhren, Kompassen und Notizbüchern vollständig mongolisch. Da bereits in der zweiten Nacht zwei Pferde gestohlen wurden, wurden von jetzt an stets Wachen ausgestellt, jeder von den Dreien hatte drei Stunden die Tiere zu hüten. Die beiden mitgeführten scharfen Hunde wurden an beiden Seiten des Lagers angebunden. Am dritten und vierten Tage regnete es unaufhörlich in Strömen, am fünften fanden die Reisenden freundliche Aufnahme in dem schwarzen Zelt eines tibetanischen Hirten. Je weiter sie nach Süden kamen, desto häufiger trafen sie auf Menschen. Am achten Tage erreichten sie nach Überschreitung einiger hoher Pässe eine von Nomaden stark bevölkerte Gegend. Als Hedin am neunten Tage bei Anbruch der Dunkelheit in einem engen Talkessel an einem Bache das Lager aufgeschlagen hatte, sah er dasselbe plötzlich von Tibetanern umringt, die erklärten, daß die Reisenden ihre Gefangenen seien, ein Schritt weiter koste ihnen das Leben. In der Nacht leuchteten 37 Wachtfeuer, besonders in der Richtung auf Lhasa zu auf. Am nächsten Tage war die Zahl der Tibetaner bereits auf 350 angewachsen, die mit wildem Indianergeheul das Zelt umritten, dann absaßen und Schüsse abfeuerten, um die „Eindringlinge“ einzuschüchtern. Abgesehen davon aber wurden die Reisenden sehr freundlich behandelt, sie erhielten unentgeltlich Proviant, so-

viel sie brauchten, und ein alter Lama gab ihnen die beruhigende Versicherung, daß sie nichts für Leib und Leben zu befürchten hätten. Am Nachmittag des fünften Tages der Gefangenschaft, kam der „Bombo", der Landeshauptmann der Provinz in pomphafter Kleidung, umgeben von einem Stabe von 67 Würdenträgern, Offizieren und Soldaten. Ein Dolmetscher überbringt die Einladung in sein Zelt. Hedin läßt ihm sagen, er erwarte, daß der Gouverneur zuerst seine Visite mache. So kam er denn am Nachmittage in pomphafter Kleidung auf einem prächtigen Pferde angeritten und trat, umdrängt von seinen Offizieren, artig grüßend in das Zelt. Er nahm auf einem Maissack Platz und erklärte kategorisch, daß ein weiterer Schritt gegen Lhasa den Kopf kosten würde, wobei er mit der Hand eine bezeichnete Geste unter dem Kinne machte. So blieb nichts weiter übrig, als umzukehren. Einige Pferde, eine Schafherde und Proviant wurde den Reisenden geschenkt, eine Eskorte von 3 Offizieren und 20 Mann brachte sie bis an die Grenze der Provinz zurück. Am 20. August kam Hedin wieder im Hauptquartier an, wo alles in bester Ordnung gefunden wurde.

Der erste mißlungene Versuch hatte den kühnen Forscher keineswegs entmutigt. Bald brach er zum zweitenmale, jetzt mit der ganzen Karawane nach Süden auf. Aber er war noch nicht weit gekommen, da tauchten wieder auf allen Seiten Soldatenhaufen auf, und am Ufer des Naktsong-Sees erhielt er den Besuch von zwei Sendboten des Dalai-Lama, die in Begleitung von 500 Mann Kavallerie direkt aus der heiligen Stadt kamen. Sie lasen ihm ein Schreiben ihres Herrn an alle Häuptlinge vor, in dem er diese mit ihrem Kopfe dafür verantwortlich macht, daß die Russen nicht in die Nähe der heiligen Stadt kämen. So hieß es wiederum umkehren, und nach Kartierung einiger Seen bricht Hedin nach NW auf, immer begleitet von tibetanischen Reitern, deren Zahl aber, je weiter er nach Süden geht, immer geringer wird. Es war eine schwere Wanderung für Mensch und Tier, drei Monate lang dem eisigen Westwind entgegen in Montblanchöhe und bei einer Temperatur bis zu — 27°; vier Diener starben auf dieser harten Fahrt, täglich gingen Kamele und Pferde zugrunde. Mit Proviant werden die Reisenden durch die tibetanischen Begleiter, die nach und nach in ein freundschaftliches Verhältnis zu ihnen getreten waren, reichlich versorgt. Als die letzten an der Grenze von Ladak umkehrten, wurden sie mit reichen Geschenken entlassen. Eine Hülfskarawane, die aus Leh eingetroffen ist, bringt die Expedition, die bis auf ein Drittel ihrer anfänglichen Stärke zusammengeschmolzen ist, schließlich in diese Stadt. Weihnachten verlebte Hedin bei Herrnhuter Missionaren in Leh. Dann folgte er einer Einladung des Vizekönigs Lord Durzon nach Calcutta, kehrte schließlich

wieder nach Leh zurück und ging von hier über den schaurigen Karakorum-Paß nach Jarkent und Kaschgar. Hier wurde der Rest der Karawane aufgelöst, und ihre Glieder, Christen Buddhisten und Muselmanen zerstreuten sich, um an Heim und Herd in die verschiedensten Teile Asiens und Europas zurückzukehren. Die ganze zurückgelegte Strecke betrug 10500 km, sie besteht zu neun Zehntel aus unbekanntem Gebiet, da alle Gegenden, die bereits von anderen Reisenden oder von Sven Hedin selbst berührt worden waren, möglichst vermieden wurden.

Hauptversammlung am 4. März. Vorsitzender: Herr Professor Dr. *Chun*. Den Vortrag des Abends hielt Herr Dr. *Richard Kandt* aus Berlin über seine fünfjährige Forschungsreise in Ruanda und dem Kivugebiete. Ehe Dr. *Kandt* Ende 1899 seine jüngste Expedition vom Nordende des Tanganjika-See antrat, hatte er bereits zwei Reisen hinter sich: die erste, von Tabora, dem Kreuzungspunkte der von den großen Seen nach der Küste gehenden Karawanenstraßen ausgehend, galt der Erforschung des Ngallaflusses, die andere suchte den kürzesten, aber unbekannten Weg nach Jirondo, dem Sitze des Sultans. Damit verknüpfte sich die Erforschung des Kagera und der Nilquellen.

Dr. *Kandt* marschierte bei dieser letzten Expedition auf dem rechten Ufer des mächtigen Kageraflusses bis zu dem Punkte, wo dieser sich spaltete, folgte dann dem größeren Wasserlaufe, um bis zu den Nilquellen zu gelangen. Südwärts ziehend, fand er den Anschluß an die Route Oskar Baumanns und kam dann am Nordrande des Tanganjika-Sees an, wo er seine Karawane auflöste und die Leute nach Süden verfrachtete. Nur die Boys und die Soldaten behielt er zurück. Sein ganzes Interesse war damals von dem Treiben der kongolesischen Rebellen beherrscht. Die sich daraus ergebenden unsicheren Zustände an der Grenze machten natürlich die Werbung von Trägern für eine neue Expedition ungemein schwierig; immerhin gelang es, 17 Küstenleute, 6 Warundi, 7 Bewaffnete, einige Boys und eine Anzahl Frauen für den geplanten Zug zu vereinen. Dr. *Kandt* verfolgte den Usisi von seiner 300 Meter breiten Mündung stromaufwärts, um in das Gebiet von Urundi einzudringen.

Von diesem in zehn bis zwölf Sultanaten geteilten Gebiete, dessen Bewohnerschaft zum größten Teil Bantuneger, dann aber auch die dem hamitischen Stamm angehörenden Watusi sind, kam Dr. *Kandt* nach wenigen Tagen Flußmarsches und nach Übersteigung einer mit zerstörten und verbrannten Ansiedlungen bedeckten Hochebene in das Gebiet des ihm befreundeten Häuptlings Seki-

sanga, bei dem er einige Tage auf dem kalten Grasberge seines Lagers verweilte, überfallen von zahllosen, nach den Viehherden gelockten Fliegenschwärmen, gestört durch das ewige Trommeln der Leute und unangenehm berührt von dem Geruch des faulen Fleisches, aber belohnt durch einen entzückenden Ausblick in die Landschaft. Wo einst Wildnis gewesen, da reiht sich heute Bananenbaum an Bananenbaum, aber das Leben fehlt. Die Hütten sind eingeäschert, die Leute geflohen, alles ist wie ausgestorben. Nur das lärmende Lager war die einzige Insel des Lebens. Dr. *Kandt* zog nun den Usisi entlang, bis zu jenem Punkte, wo sich dieser durch eine Felsenbrücke pfeilschnell zum Tale drängt, stieg zum Gebirge hinauf, um sich in das Land der wilden kriegerischen Wanjabungu zu wagen. In Utangi, das er dann durchzog, erreichte er zwei Dörfer mit je fünfhundert Hütten, und fand hier den Anschluß an die Route des Grafen Götzen. Er setzte nun auf dem Boden des Kongostaates, wo die Wahundi und die noch dem Kannibalismus huldigenden Warega sich angesiedelt haben, seinen Marsch fort, und zog endlich im Anschluß an seine frühere Route durch ein reich besiedeltes Land mit prächtigen Vulkangruppen durch Ruanda nach dem Kivusee.

Allgemeine Vereinssitzung am 1. April. Vorsitzender: Herr Professor Dr. *Chun*. Der Vorsitzende gibt zunächst einige Mitteilungen über das Vordringen der englischen Südpolar-Expedition nach den antarktischen Regionen. Er glaubt daraus auch für den Verlauf der deutschen Südpolar-Expedition umsomehr einen beruhigenden Schluß ziehen zu dürfen, als nach den Erhebungen des als Hülfsexpeditionsschiff ausgesandten „Morning", nach welchem die Expedition Scott bis 82 Grad südlicher Breite und 137 Grad westlicher Länge vorgedrungen sei, die Eisverhältnisse günstiger zu liegen scheinen, als man anfänglich angenommen, und daß der „Gauß" in dieser Beziehung auch eine bessere Fahrt beschieden sein dürfte. Hierauf behandelte Herr Dr. Max Friedrichsen aus Hamburg das Thema „Durch Transkaspien und die südliche Kirgisensteppe zu den Hochregionen des zentralen Tien-schan" in lebendigem, fesselndem Wort unter Hinweis auf das ergänzende Lichtbild.

Die Expedition, an welcher Redner als Geograph und Geolog teilgenommen, war seiner Zeit von der Universität Tomsk in West-Sibirien ausgesannt worden, um im zentralen Tien-schan und dem Dsungarischen Ala-tau wichtige Erforschungen und wissenschaftliche Untersuchungen vorzunehmen. Sie stand unter der Führung des Tomsker Profossers der Botanik W. W. Saposchnikoff, den

neben dem Redner, der sich geologischen und geographischen Aufgaben zuwandte, ein Zoologe, ein Entomologe, ein Mediziner, ein junger Botaniker, ein zoologischer Präparator, sowie eine Anzahl Kirgisen begleiteten. Finanziell waren außer der Universität Tomsk auch die Kaiserl. Russische Geographische Gesellschaft und Redner mit namhaften Beiträgen beteiligt. Da die Expedition in einem in seinen höchsten Teilen bis etwa 6800 Meter ansteigenden Hochgebirge zu arbeiten hatte, welches nur von einer sehr dünnen und unsteten nomadisierenden Bevölkerung besiedelt, streckenweise überhaupt menschenleer ist, so machte der Transport des umfangreichen Expeditionsgepäckes, sowie die Verproviantierung besondere Schwierigkeiten. Man hatte vielfach hochgelegene und schwer erreichbare Aussichtspunkte zu erklettern und über 4000 Meter hohe, unter Schnee und Gletschereis liegende Pässe zu ersteigen. Für solche Unternehmungen war einzig und allein nur die kleine zähe und ausdauernde Rasse des Berg-Kirgisenpferdes zu gebrauchen. Bei der Frage der Verproviantierung kam in erster Linie der Reichtum der nomadisierenden Kirgisen an Kleinvieh in Betracht. Man konnte daher immer von frischem Fleisch leben und fast überall rechtzeitig die dazu erforderlichen Hammel aufkaufen. Als Obdach dienten während der ganzen Reise entweder die als „Jurten" bekannten Filzkegelhütten der Kirgisen oder die Leinenzelte der Expedition.

Herr Dr. Friedrichsen selber traf mit der eigentlichen Expedition erst im Innern Asiens, in der Stadt Wjernyj am Nordfuß des zentralen Tien-schan, zusammen, nachdem er eine vierwöchige Reise von etwa 6000 Kilometer hinter sich hatte. Von Wjernyj begann dann die eigentliche Gebirgsreise, die sich im ersten Teil durch die Buam-Schlucht zum Nordabhang des Terskei-Ala-tau und entlang dem Südufer des Issyk-Kul bis Prschewalsk richtete, dann von Prschewalsk gen Süden zur Umgebung des etwa 6800 Meter erreichenden Khan-Tengri-Massivs und endlich von Dscharkent von Norden in den Dsungarischen Ala-tau ging.

Unter gleichzeitiger Vorführung sorgfältig ausgeführter Lichtbilder wurde das Auditorium unter anderem auch mit dem Gebirgscharakter des zentralen Tien-schan bekannt gemacht und ihm an dem Beispiel des Tusqui-Aksu-Tales, die in ihren unteren Partien prächtig bewaldeten, weiter ins Innere aber steinigen, romantischen und von zurückweichenden Gletschern in ihrem Hintergrunde erfüllten Quertäler des Nordhanges des Tusqui-Alau-Tau erläutert. Weiterhin lernten die Zuhörer die weiter südlich im Gebirgsinnern gelegenen, so charakteristischen Hochtäler an den Beispielen des Külu- und Irtusch-Tales kennen. Im Külu-

Paß mit seiner 4000 Meter überschreitenden Höhenlage und seinen Schnee- und Gletschereismassen gelangte ein Beispiel der schwer bezwingbaren, steilen Hochgebirgspässe des zentralen Tien-schan zur Darstellung, und mit der Schilderung des Sary-dschass-Tales wandte sich Redner der Erklärung jener im Tien-schan als „Syrt", in anderen Gebieten zentralasiatischer Gebirgsländer als „Pamir" bezeichneten Hochflächen zu. Dabei wurde überall besonders des Vorkommens alter Glacialablagerungen gedacht, deren unzweideutiger Nachweis eines der Hauptresultate der Forschungen des Redners darstellte, sodaß es heute als erwiesen betrachtet werden kann, daß auch die Gletscher des Tien-schan ähnlich denen unserer Alpen einst ihre heutigen Täler weit tiefer mit Gletschermassen bedeckten als jetzt, und daß aus ihren zurückweichenden Zungen kolossale Schmelzwasser abflossen, welche fluvioglaciale Schottermassen von großer Deutlichkeit und Mächtigkeit vor ihrem einstigen Ende aufhäuften. Verlassene Moränenlandschaften, Gletscherschliffe, Wannentäler und andere zweifellose Anzeichen dieser Eiszeit des Tien-schan wurden in Wort und Bild anschaulich geschildert und als Typus eines derartigen, noch heute abschmelzenden Gletschers der im Hintergrunde des Sary-dschass-Tales liegende Semenow-Gletscher einer eingehenden Besprechung unterzogen. Im Hintergrunde dieses Gletschers ragte der riesige, steile Eis- und Schneekegel des Khan-Tengri auf, welcher die Kulmination des ganzen Tien-schan bildet und dessen Höhe und Lage zu bestimmen eine Hauptaufgabe der Expedition war. Man suchte hierfür einen hochgelegenen Aussichtspunkt und fand ihn auch in einer für diesen Zweck trefflich geeigneten Fläche, die man nach Ersteigung einer 3500 Meter hoch aufragenden Talwand im Quellgebiet des Aschutör, eines Nebenflusses des Sary-dschass, erreichte. Von dort bot sich ein vollständiger Überblick über die vereiste Sary-dschass-Hochkette und der lang erwartete Blick auf den gigantischen, 6870 Meter hohen Khan-Tengri, auf eine Entfernung von 30 Kilometern. Was zwischen diesem Punkte und dem Bergriesen innerhalb der Dreißig-Kilometer-Zone lag, das war nichts als Eis und Schnee, unnahbar, menschenleer und menschenfeindlich, nur zu bezwingen mit der entwickelten Technik moderner Hochalpinistik, und das auch nur, wie die jüngsten Erfahrungen der Dr. Merzbacherschen Expedition in diesen Gegenden lehren, bis zu einem sehr geringen Grade.

Die Expedition wandte sich weiter der Erforschung des bis heute noch sehr wenig bekannten Inneren des dsungarischen Alatau zu. Auch hier in den Quellgebieten des Chorgos, Yssök, Koksu, Kora, Aksu, Baskan wurde wichtiges Material für das Verständnis der horizontalen und vertikalen Gliederung des Gebirges gesammelt. Gleichwie der zentrale Tien-schan, zeigte auch der

dsungarische Ala-tau überall tiefgehende Spuren einer sehr alten Vergletscherung. Der ganze Nordabhang der Hauptkette war durch reihenweise nebeneinander gelegene alte Gletscherkare völlig bis ins innerste Mark zerfressen, und vor diesen halbrunden Karen lagen auf den Abhängen in Form von Rundhügeln und Moränenwällen die alten Glacialbildungen. Die Kare selber waren noch zum Teil von Gletschern, wenn auch nur kleinen, erfüllt, und die Flüsse, welche aus ihnen abflossen, hatten Täler erodiert von einer geradezu cañonartigen Tiefe und Steilheit. Für die Gangbarkeit der Hänge des dsungarischen Ala-tau bedeutete diese tiefe Zersägung eine große Erschwerung, und es war für Mensch und Tier keine Kleinigkeit, diese endlosen Schluchten und Talwände auf der einen Seite hinab und auf der anderen Seite wieder hinaufzuklettern. Einer Schilderung hielt Redner weiter die mächtigen Konglomerat- und Sandsteinmassen für wert, welche die Vorberge am Südabhang des dsungarischen Ala-tau zusammensetzen. Diese gewaltigen Schuttmassen bildeten weite, einförmige und vegetationsarme Hochflächen, deren Monotonie indessen durch cañonartig tiefe und steile Täler wohltuend unterbrochen wurde.

Rund um das Hochgegirge des Tien-schan legt sich ein öder und unfruchtbarer Gürtel von Wüsten- und Steppenlandschaften. Überall begleiten den Gebirgsfuß tiefe Landsenken, angefüllt mit Ablagerungen aus tertiären Meeresteilen, oder ein durch Jahrtausende hindurch angehäufter Verwitterungsschutt und Massen von Sand und Staub. Zwischen Tien-schan und Altai dehnt sich die Dsungarische Wüste, und zwischen ihr und Tibet liegt das von Sven Hedin bereiste Tarimbecken. In diesem ununterbrochenen Steppen- und Wüstengürtel aber verschwindet alles Wasser, das auf den Schneehöhen des Hochgebirges gebildet wird und brausend zu Tal stürzt. In ihm ersticken alle Wasserläufe, wenn sie nicht schon in immer schleichender werdendem Laufe in einem Binnensee ein frühzeitiges Ende finden. Der Entwässerungstypus des Tien-schan ist ein absolut kontinentaler, kein einziger Tropfen seines Flußwassers erreicht das Weltmeer.

Zahlreiche wohlgelungene photographiche Aufnahmen begleiteten die Ausführungen des Redners. Man sah das von zahllosen ruhig fließenden Armen durchströmte Tal des Turgen-Aksu mit seinen riesig langen, prächtigen Bergfichten, überblickte von öder, unwirtsamer Steinwüstenei die gigantischen Seitenkulissen und die hohen Tonschieferzinnen dieses Tales, sah die Terrassenstufen, die Absätze eines alten, heute ausgetrockneten Sees an den Talwänden des Külu-Hochtals, bewunderte die Verwitterungsformen der Vorberge des Terskei-Ala-tau, die pittoresken Erdpfeiler in den Schuttmassen der Han-hai-Ablagerungen und ließ endlich das ganze gewaltige

Gebirgspanorama des Tien-schan an sich vorüberziehen. Unter den ragenden Schneespitzen des Firnhintergrundes aber, da lag jener riesige Koloß, welchen die Kirgisen im Gefühl seiner Erhabenheit den „Geisterkönig“ oder in ihrer Sprache den Khan-Tengri nennen. Er war das Ziel der Sehnsucht aller, die der Expedition Saposchnikoff angehörten.

Allgemeine Vereinssitzung am 6. Mai. Vorsitzender: Herr Professor Dr. *Chun.* Herr Dr. S. Passarge berichtete über seine „Reise im Gebiet des Orinoko“. Im Winter 1901/02 untersuchte Dr. Passarge das Gebiet südlich des Orinoko, zwischen den beiden Flüssen Cuchivero und Caura, im Auftrage des deutschen El Caura-Syndikats in Köln, welches die in jener Gegend gelegene Besitzung des verstorbenen Präsidenten Crespo, „El Caura“ zu kaufen wünschte. Das untersuchte Gebiet hat eine Größe von rund 6500 qkm, die Grenzen sind durch die drei Flüsse Orinoko, Caura und Cuchivero, sowie das große Gebirge im Süden gegeben. Die Reise begann in Las Bonitas am 22. November 1901 und endete ebendaselbst am 7. März 1902.

Von den Hauptflüssen des untersuchten Gebietes hat der Orinoko eine Breite von 3—4 km, enthält jedoch zahlreiche Inseln und Sandbänke, die ihre Form und Lage häufig zu verändern pflegen. Dennoch ist er auch während der Trockenzeit noch für 1 m tiefe Fahrzeuge befahrbar. Der Caura hat an seiner Mündung eine Breite von 1100 Meter, weiter oberhalb jedoch von 600—800 m. Er hat fast auf der ganzen Strecke seines Laufes hohe Steilufer, die mit dichtem Walde besetzt sind. Zur Regenzeit, während welcher ihn Dr. Passarge befuhr, war er stark angeschwollen und reißend, deshalb schwierig zu befahren. Der Cuchivero kommt für die Schiffahrt wenig in Betracht, ist aber dafür ausgezeichnet durch die hohe landschaftliche Schönheit seiner Ufer, die von hohen, mit dichten Urwäldern bedeckten Bergen gebildet werden.

Die Südgrenze des bereisten Gebietes wird von einem Gebirge gebildet, das zu dem Hochland von Guyana gehört. Es ist ein aus niedrigen Rücken und welligen Ebenen zusammengesetztes Gneisland, das mit hohem Gras und zerstreuten Steppenbäumen bestanden ist und sich in dem fraglichen Gebiet höchstens 100—200 m über die Ebene des Cuchivero erhebt. Aus diesem Gneisland ragen hohe, mit schwarzgrünem Urwald bedeckte Gebirgsmassive heraus, die voraussichtlich aus Granit bestehen. Nach Norden hin senkt sich allmählich das Land. Die Gneisplatte taucht unter das Niveau der Llanos-Ebene unter, dagegen setzen sich die gewaltigen Granitstöcke als hohe Gebirgsmassive noch weit nach Norden fort. Ein Gesamtname fehlt dem großen Süd-

gebirge zwischen Caura und Cuchivero und westlich des letzteren, im allgemeinen hat jede Gruppe einen eignen, ja zuweilen mehrere Namen. Zwischen dem Nordrand des eben geschilderten Südgebirges und dem Südrand der Cordillere von Nord-Venezuela erstreckt sich die weite Fläche der Llanos-Ebene. Die Llanos gewähren nicht durchweg den gleichen Anblick. Der Hauptsache nach sind sie eine Buschsteppe mit Chaparro, Alcorno und anderen Steppenbäumen bewachsen. Das am meisten verbreitete Gras ist das Saeta-Gras, Trachypogon polymorphus. Der Boden ist meist ein gelber bis roter Lehm und lehmiger Sand. Die Llanos werden in ausgiebigster Weise von Wasserläufen durchsetzt, die einen verschiedenartigen Charakter haben. Zum großen Teil sind es Bäche, die in einer flachen sumpfigen Mulde beginnen. Von dieser aus zieht sich eine schmale sumpfige Wasserrinne entlang, die von einer langen Reihe schlanker Mauritia-Palmen begleitet wird. Diese Rinnen, „Morichales“ genannt, sind für die Landschaft außerordentlich charakteristisch und von hoher Schönheit. Ebenso wichtig sind sie in wirtschaftlicher Hinsicht, denn sie versorgen das Land mit Wasser, und in ihrem Bereich wächst auch während der Trockenzeit meist frisches, grünes Gras. Dagegen setzen sie dem Verkehr große Hindernisse entgegen. Denn die mit schwarzem, weichem Sumpfboden gefüllten Talrinnen sind nur an einzelnen Pässen zu überschreiten, die oft nur wenigen Kundigen bekannt sind.

Nähern wir uns, vom Orinoko nach S gehend, dem Gebirge, so beginnt eine Änderung in dem landschaftlichen Bild. Rundliche schwarze Granitfelsen tauchen unter der Lehmdecke auf, runde, mächtige Buckel, aus Blöcken aufgetürmte Felsburgen, Hügel, Rücken, Platten aus bis faustgroßen, glatten Quarzgeröllen folgen. Schließlich beginnen die mächtigen Gebirgsmassive, die meist mit steilen, bewaldeten Hängen recht unvermittelt aus der Ebene aufsteigen. Die Llanos-Steppe endet vor dem Erreichen der Gebirgswände als ein flaches Plateau. Zwischen dessen Rand und den Gebirgen ziehen sich Niederungen hin, die mehrere km Durchmesser haben können. Diese bilden die für das Land außerordentlich wichtigen Potreros, das beste Weideland des Couragebietes. Denn da sie unter einer grauen humosen Lehmdecke eine Schicht wasserundurchlässigen Tones besitzen, bleibt während der Regenzeit das Wasser auf ihnen stehen und macht sie sumpfig, und wenn dann im Sommer die Llanos-Steppe längst verdorrt und als Weide unbrauchbar geworden ist, sind die feuchten Protreros ein prachtvolles grünes, frisches Weideland, auf dem das Vieh nicht nur die Dürre übersteht, sondern sogar dick und fett wird. In den Potreros fehlen nicht Klippen von Granit, flache Hügel

und Platten aus zelligem Brauneisenstein, Eisensandstein und Geröllagern aus abgerundeten, bis faustgroßen Quarzsteinen. Solche Erhebungen haben zum Teil nicht unbedeutende Ausdehnung und heißen „Invernaderos", d. h. Überwinterungsplätze, weil auf ihnen das Vieh während des Winters, d. h. während der Regenzeit, wenn die Ebenen sumpfig sind, lebt. Ein anderes Gebiet, das für die Trockenzeit-Weide ganz besonders wichtig ist, ist das Überschwemmungsgebiet der großen Flüsse, von den Einwohnern Rebalce genannt. Solche Überschwemmungsflächen haben innerhalb des untersuchten Gebietes Orinoko und Cuchivero in großer Ausdehnung, während sie dem Caura fehlen.

Das Klima des Caura-Gebietes ist selbstverständlich nicht abweichend von dem des übrigen Guyana. Die Regen fallen hauptsächlich von Ende Mai bis Ende November. In den folgenden Monaten herrscht vorwiegend trockenes Wetter.

Die Vegetation zerfällt in drei verschiedene Typen: Waldland, Steppenland und Sumpfgebiet. Urwald bedeckt die meisten Granitmassive. Er ist sehr dicht, sehr hoch und meist mit erheblichem Unterholz erfüllt. Der Reichtum an Arten ist außerordentlich groß. Palmen spielen in ihm eine große Rolle, und zwar besonders die Palma de agua, eine Fiederpalme. Innerhalb der Ebene findet sich Wald am Rande der Bäche und Flüsse. Die Steppenvegetation hat ihre hauptsächlichste Verbreitung in den Llanos. Harte Gräser in Büschelform, knorrige niedrige Bäume mit oft hartem Holz sind die Hauptcharakterpflanzen. In scharfem Gegensatz zu der dürren Steppe steht die Vegetation des Sumpflandes, der Morichalen, Potreros und Überschwemmungsgebiete. Zwei Palmen sind charakteristisch für sie. Die eine, die Moriche-Palme gedeiht nur auf dauernd feuchtem Boden an den sumpfigen Bachläufen, denen sie ihren Namen verdankt, und in den Potreros. Die andere, die Macanillo-Palme wächst dagegen mit Vorliebe im Überschwemmungsgebiet. Über die reiche Tierwelt des bereisten Gebietes mußte der Redner der Kürze der Zeit wegen schnell hinweggehen, er erwähnte besonders die den Boden durchwühlende und umgestaltende Arbeit der Ameisen und der Sumpf-Schildkröten (Morokois). Außerdem wird das Couragebiet bevölkert von roten Brüllaffen, blutsaugenden Fledermäusen, großen Hirschherden, Pekaries, Chiguires und Tapiren. Süßwasser-Delphine schwärmen in Scharen im Orinoko. Die Vogelwelt ist fast noch reicher als die der Säugetiere. Schwarze Aasgeier, Papageie, mehrere Arten von Laufhühnern, zahlreiche Sumpf- und Wasservögel wären zu nennen. Die Flüsse und Sümpfe beherbergen zahlreiche Fische, unter ihnen die berühmten Zitteraale, zwei Arten von Alligatoren, mehrere Arten von Schildkröten u. s. w. Für den Reisenden

bilden besonders in den sumpfigen Gebieten Moskitos, Zancudos (Mücken) und Garapatas (Holzböcke) eine beständige, lästige Plage.

Die Bevölkerung des Caura-Gebietes ist sehr gering, sie besteht aus „Venezolanern", d. h. spanisch redenden Mischlingen von Negern, Indianern und Weißen. Reine Vertreter der drei Rassen sind Ausnahmen, am ehesten sieht man noch reine Neger. Sie leben in einigen Ortschaften — Cuchivero, Las Bonitas, Sta. Rosalia, San Isidro — und zerstreut im Lande als Kleinbauern. Zur Zeit des Präsidenten Crespo befand sich das Land in guter Verwaltung, und zwar wurde hauptsächlich Viehwirtschaft getrieben. Nach seinem Tode wurde dieselbe durch die Verwalter ruiniert, das zahme Vieh gestohlen und verkauft. Nur das halbwilde Vieh, etwa 20000 Stück, hat sich erhalten, besonders in dem Überschwemmungsgebiet des Orinoko und dem Distrikt S. Carlos. Die heutige Bevölkerung lebt ganz wesentlich vom Viehdiebstahl, daneben von der Sarrapia-Ernte.

Allgemeine Vereinssitzung am 4. November. Vorsitzender Herr Professor Dr. *Chun*. Unser Ehrenmitglied, Herr Professor Dr. *Hans Meyer* berichtet über seine „Reise im Hochland von Ecuador".

Das Ziel der Reise war die Erforschung der glazialen Verhältnisse in den Kordilleren von Ecuador, die Untersuchung der Firnregionen und Gletscher in ihrer heutigen Beschaffenheit und namentlich auch bezüglich ihrer Ausdehnung in geologischer Vergangenheit. Es lag dem Reisenden daran, die Beobachtungen, die er auf mehreren ostafrikanischen Reisen an den Gletschern des Kilimandjaro gemacht hatte und die für das tropische Afrika durch anderweite analoge Beobachtungen ihre Bestätigung gefunden hatten, durch Untersuchung der äquatorial-amerikanischen Glazialverhältnisse möglichst ausgiebig zu ergänzen. Aus Ecuador selbst fehlten indessen noch ausgedehnte Beobachtungen. Wohl ist es durch Alexander von Humbold ein geradezu klassisches Land der Reisekunde geworden, wohl haben es verdienstvolle Forscher, wie Dr. Albert Stübel, Wilh. Reiß und Theodor Wolff, durch ihre epochemachenden vulkanischen Forschungen der deutschen Wissenschaft erobert, aber sie, wie auch Ed. Whymper, waren meist von den gewaltigen vulkanischen Erscheinungen und dem Studium der Vulkanbauten so sehr in Anspruch genommen, daß ihnen nur wenig Zeit für Glazialstudien blieb.

Herr Professor Dr. Hans Meyer hat nun in den Sommermonaten dieses Jahres, begleitet von dem Münchener Maler R. Reschreiter, einem tüchtigen Künstler und erfahrenen, gewandten Alpinisten, und mit derselben Ausrüstung an Instrumenten, Zelten, Pelzschlaf-

säcken, Konserven versehen, wie auf seinen Kilimandjaro-Expeditionen, eine ganze Reihe der ecuadorianischen Schneeberge bestiegen, wochenlang in Höhen über 4000 Meter kampiert und die Gletscher und Firnfelder untersucht. Er sah dabei, daß sich Schnee und Eis im äquatorial-amerikanischen Hochgebirge beträchtlich von den europäischen Gletschern und Firnen unterscheiden und oft ganz eigenartig sind, nicht nur in ihrer inneren Struktur, Schichtung, Bänderung, nicht nur in ihren Oberflächenformen — beispielsweise in den ungeheueren nieve-penitente-Feldern auf den Gipfeln und höchsten Hängen des Chimborazo und Antisana und in den schuppen- oder schindelförmigen Firnmodellierungen auf dem Gipfel des Cotopaxi rund um den Krater —, sondern auch in der Gestalt und Erstreckung ihrer Moränen und in der Art der Wirkung auf den Untergrund.

Die Reise des Vortragenden richtete sich zunächst nach Panama. Von dieser Welt der Halbbarbarei führte ihn eine an Strapazen und Aufregungen reiche Dampferfahrt nach Guayaquil, wo er Ecuador, den Boden seines Arbeitsfeldes, betrat. Ecuador, ein Land, zwanzigmal so groß als Sachsen, mit $1\frac{1}{2}$ Millionen Einwohnern, gliedert sich in das dem pazifischen Ozean benachbarte Gebirgs-Ecuador und in das dreimal größere Tiefland im Osten. Es ist ein Musterstaat der Plutokratie, gehüllt in eine dumpfe Atmosphäre des Daseins, und es wird einer gründlichen Durchlüftung, vielleicht mit der Eröffnung des Panama-Kanals, bedürfen, um diese Republik freieren zivilisatorischen und kulturellen Regungen zuzuführen. Nur eine einzige Eisenbahn führt in das Land; der sonstige Verkehr geschieht auf Saumpfaden.

Professor Dr. Hans Meyer nahm nun Riobamba auf der mittelecuadorianischen Hochebene als Standquartier. Von hier aus umkreiste er Anfang Juni den Chimborazo und machte dabei auf seiner Ost-, Süd-, Nordwest- und Nordseite Vorstöße hoch hinauf in seine Gletscher- und Firnregionen. Die zweite Tour galt dem imposanten Altar östlich von Riobamba, dessen immenser, von Eis erfüllter Kraterkessel eine besonders reiche Ausbeute an Glazialbeobachtungen lieferte. Als drittes Ziel wählte er den Cotopaxi. Er nahm ihn von Latacunga aus, von der Südwestseite in Angriff, und es gelang ihm, trotz außergewöhnlich reichen Neuschnees in $9\frac{1}{2}$ Stunden von der Schneegrenze den Kraterrand dieses größten und schönsten Vulkans der Welt zu erreichen. Der jetzt etwa 500 Meter tiefe und 800 Meter weite Krater ist von furchtbarer Großartigkeit. Vom Cotopaxi wandte er sich dem Quilindaña zu, an dessen Nordseite er eine Reihe alter Glazialspuren fand.

Von Quito aus machte Professor Dr. Meyer eine Tour zum Antisana, die sehr lehrreich für die Kenntnis der heutigen und

früheren Vereisung dieses gewaltigen Schneeberges der Ost-Kordilleren war. Des andauernd schlechten Wetters wegen auf den Besuch des Cayambe verzichtend, kehrte er nochmals zum Chimborazo zurück, um ihn wiederum ganz zu umgehen und insbesondere seine Nord- und Nordostseite besser kennen zu lernen, als es beim ersten Besuch möglich gewesen. Dies ist ihm auch nach Wunsch gelungen, und er konnte den Westgipfel von Nordwesten her bis zur Höhe von etwa 6180 Meter besteigen.

Der Vortragende ging nun auf die Einzelheiten seiner Arbeiten am Cotobaxi und am Chimborazo näher ein. In der Kordillere von Ecuador, so führte er aus, stehen die Vulkane weit von einander entfernt; aus diesem Grunde empfängt man nicht den Eindruck eines so großartigen Panoramas, wie es der Kaukasus oder das Himalayagebirge bietet, wohl aber ist jeder einzelne Vulkan eine grandiöse Erscheinung. Im lebendigen Spiel von Wolken, Licht und Farbe streckt der in einen Schnee- und Eispanzer gehüllte, 5920 Meter hohe Cotopaxi seine Spitze aus dem ihn umgebenden weiß wallenden Wolkenmeer in den Äther, und aus dem aus schwindelnd finsteren Tiefen gähnenden Kraterschlund des Vulkanriesen quellen graue Dämpfe hervor. Ab und zu sendet dann dieser König aller Vulkane gewaltige Eislawinen aus seiner Eiskrone in die kochende Tiefe.

Und ein anderer der ecuadorianischen Vulkane, der Chimborazo, dessen Besteigung Alexander von Humboldt vor genau 100 Jahren versuchte und Whymper vor 23 Jahren zum ersten Male ausführte, begrüßt dann den Reisenden mit dem ganzen Zauber einer nordischen Schneelandschaft. Mit märchenhafter Schönheit und Größe ragt das gewaltige Bergmassiv dieses mächtigsten Schneeberges Ecuadors zum Himmel empor. Seinen Gipfel umzieht der furchtbare Stachelpanzer eines Gletschers. Wind und Sonnenstrahlen haben hier wunderliche Schmelzformen geschaffen, die als „Büßerschnee“ — nieve-penitente-Oberflächenformen — bekannt, bald an eine Riesenprozession von erstarrten weißen Pilgern, bald an die Trümmer einer zusammengebrochenen Stadt gemahnen. Ein Eindringen durch dieses Eislabyrinth gehört zu den Unmöglichkeiten.

Der Vortragende hat auf Grund seiner ausgedehnten Beobachtungen und Forschungen gefunden, daß hier in den Gletschern der ecuadorianischen Kordilleren wie in den Gletschern des Kilimandjaro gegenwärtig ein starker Rückgang der Gletscher, eine weitgehende Abschmelzung der Firndecken stattfindet. Die Gemeinsamkeit des Phänomens des Gletscherrückganges im äquatorialen Afrika, wie im äquatorialen Südamerika ist nunmehr durch Professor Meyer er-

wiesen. Ganz analog den Verhältnissen in Äquatorial-Afrika ist aber das Vorkommen unzweifelhafter älterer Glazialbildungen tief unterhalb der rezenten. Wie am Kilimandjaro und Kenia, so liegen auch hier im Hochgebirge des äquatorialen Amerika konzentrische Endmoränen, geschliffene und geschrammte Felsen als Hinterlassenschaft von Gletschern der jüngsten geologischen Vergangenheit 800 Meter unter den jüngeren Endmoränen. Aus allem dem ist zu schließen, daß die diluviale Eiszeit als ein universelles Phänomen zu betrachten ist, und daß die Ursachen der aus diesen Dingen sich ergebenden einstigen großen Klimaschwankungen nicht örtliche, sondern kosmische sind, von denen die ganze Erde gleichzeitig betroffen wurde.

Dem Vortrage folgte die Vorführung zahlreicher, vorzüglicher Lichtbilder. Etwa zwei Dutzend der von Reschreiter gezeichneten Landschaften waren ausgehängt.

Allgemeine Vereinssitzung am 3. Dezember. Vorsitzender: Herr Professor Dr. *Chun.* Herr Dr. *Hugo Grothe* aus München spricht über das Thema „Durch Albanien und Makedonien im Sommer 1902". Hart an die Tore des gesitteten Europas schließen sich Makedonien und Albanien, Länder, reich an nationalen Kämpfen und Hetzereien, reich an historischen Erinnerungen und kulturellen Eigentümlichkeiten. Obwohl so naheliegend, haben sie doch in den letzten Dezennien kaum einem Dutzend Reisenden Anlaß zu ihrer Durchstreifung gegeben, und Dr. Hugo Grothe ist erst neuerdings einer von denen gewesen, die ihren Weg nach dem Innern dieser Gebiete und nach den Ufern der Morawa, des Wardar, der Wistritza, der Nicia und des Skumbi genommen haben. Der Schnellzug Belgrad-Saloniki führte den Reisenden nach dem türkischen Uesküb und von dieser, in einer Talsenke gebetteten, von einem Burghügel überragten, anmutigen Stadt durch das an reizvollen Szenerien reiche Tal des Wardar nach dem Fels-Defilé von „Demirkapu", dem „Eisernen Tor Makedoniens", hinein in das alte makedonische Kernland, das einst seinen König Philipp als Oberbefehlshaber aller hellenischen Staaten gesehen und einem Alexander die Mannen zu seinen Phalangen lieferte, mit denen er das halbe Erdenrund durchstürmte. Auf der breiten Straße, die der Wardar vor Jahrtausenden bahnte, zogen raubgierige Slawenhorden daher und die Kohorten der Byzantiner; der Spur des Wardar folgten die türkischen Heerscharen des Murad und Bajasid auf dem Marsche zum Amselfeld, auf dem die Blüte der Ritterschaft von Serben und Bulgaren, von Bosniern und Kroaten, von Walachen und Albanesen in tapferer Gegenwehr verblutete.

Im sonnigen Saloniki wurde dann Rast gehalten und die Hügelstadt abseits der geräuschvollen Bazare durchwandert. Die größte Schwierigkeit, die dem Vorhaben des Reisenden entgegenstand, beruhte in der Beunruhigung, welche der angekündigte makedonische Aufstand bereits über das Land heraufbeschworen hatte. Immerhin wurde ihm der gewünschte Paß ausgefertigt. So war ihm also der Weg ins Innere auf dem Papiere geebnet, und war es ihm nun überlassen, die Hemmnisse der türkischen Politik mit ihrer heimlichen Verhinderung und Erforschung zu überwinden. Dr. Grothe verließ hierauf die handelsrege Stätte des alten thermaischen Golfes, um aus dem Tieflande der makedonischen Kampagne durch weite, in ihrer tiefsten Senkung durch Seen und Sümpfe erfüllte Beckenlandschaften hinauf zur pelagonischen Hochebene zu fahren. Eng rückte der Schienenweg an die Vorhöhen der stattlichen Kette des 1600 Meter hohen Doxiagebirges heran, bis zu den auf ihren Hängen und in ihren Tälern sich bergenden Orten Karaferia und Agostos, um sich der an die Kante eines Felswürfels schmiegenden Gartenstadt Wodena zu nähern. Eine an Abwechselungen reiche Fahrt brachte den Forscher von Wodena auf einer ihm zur Verfügung gestellten Draisine durch zahlreiche Tunnels, vorüber an den Kaskaden des lieblichen Wodena, zum breiten Sumpfbecken der Nicia und weiter zum See von Ostrowo. Endlich wird Monastir erreicht und dort die Karawane zusammengestellt. Es galt, den Rücken des Petrinagebirges auf schwierigen Pfaden zu überwinden und zum Ochridasee und nach Ochrida selbst hinabzusteigen. Dann vollbrachte der Forscher in mühevollem Ritte den Abstieg von der mittelalbanesischen Bergkette zum Tale des Skumbi und erreichte in beschwerlicher Reise Elbassân, um endlich in einem an Reizen und Abwechselungen wenig reichen Tagesmarsche nach Durazzo zur Küste der Adria zu gelangen.

Seinen durch das Bild anschaulich ergänzten Schilderungen von Land und Leuten Makedoniens und Albaniens schickte Herr Dr. Grothe einige allgemeine Ausführungen voraus. Wie bei kaum einem zweiten Gebiete des türkischen Reiches stehen auch dem schärfsten Beobachter nicht zu unterschätzende Schwierigkeiten entgegen, ein klares zuverlässiges Bild der Umstände in Makedonien zu entwerfen, welche die sogenannte makedonische Frage begründen und sie beeinflussen, nämlich der etnographischen, religiösen und kulturellen Verhältnisse. Abdul Hamid hat in den letzten Jahren seiner Herrschaft das spröde Material, das in Volk und Reich sich ihm bietet, zu denkbar möglichem Fortschritt geführt. Freilich noch will der starre Buchstabe des Gesetzes dem Geiste jüngerer Zeiten nicht weichen, noch sind die Mittel und

Wege nicht gefunden, wie das feine religiöse Gewissen des Orientalen die Befehle des Propheten und die geheiligte Tradition mit dem Verlangen nach Wandlung in Einklang bringen soll.

Die in das Land hineingetragene künstliche Revolution hat einen einzigen Zweck, nämlich den der Provokation; die panslawische Idee stellt sich hierbei nicht zum geringen Teil als ein den bulgarischen Aspirationen Nahrung gebendes Moment dar, doch sind Österreich und Rußland heute zu der Ansicht gekommen, daß ein größerer Staat nur ein Hemmnis für den Weg nach dem Ägäischen Meer bedeute. Die Bedrückungen, denen die Bevölkerung Makedoniens unterliegt, haben im Aufstande selbst ihre Ursache. Wenn schon die von Bulgarien verbreitete Meinung unrichtig ist, daß in Makedonien die bulgarische Bevölkerung die Mehrzahl darstellt, so ist es noch eine größere Fälschung, die zu nationalpolitischen Zwecken geschürte Bewegung als eine zu gunsten leidender unschuldiger Christenseelen eingeleitete stempeln zu wollen. Eine auch nur einigermaßen genaue Statistik der Bevölkerung und Nationalitätenverteilung Makedoniens zu geben, gehört beinahe in den Bereich der Unmöglichkeit. Die türkische Regierung pflegt nur eine leidlich regelmäßige Zählung der für den Heeresdienst in Betracht kommenden Elemente und so lediglich derjenigen mohammedanischen Bekenntnisses. Ein anderes, freilich sehr unzuverlässiges Hülfsmittel bieten die Statistiken der Schulen, doch ist auch hier äußerste Vorsicht geboten, wenn man von der Schülerzahl der in Makedonien befindlichen griechischen, bulgarischen, serbischen und walachischen Schulen auf die Seelenzahl der Bewohner Schlüsse ziehen will. Wie der Teufel auf die armen Seelen, machen die Schulmeister auf neue Zöglinge für die von den Mitteln der Propaganda erhaltenen nationalen Schulen Jagd. Von den $2^1/_2$ bis $2^3/_4$ Millionen Einwohnern, auf welche sich die Bevölkerung Makedoniens wohl belaufen dürfte, entfallen 400000 bis 500000 Seelen auf das mohammedanische Element, im ganzen 900000 einschließlich der mohammedanischen Albanesen, etwa 500000 bis 600000 Seelen auf den griechischen Stamm und der Rest setzt sich aus Bulgaren, Serben und der aus diesen Stämmen gemischten Bevölkerung, sowie aus walachischen und zinzarischen Elementen zusammen.

Mitgliederverzeichnis 1903.

A. Vorstand.

B. Ehrenmitglieder.

C. Korrespondierende Mitglieder.

D. Ordentliche Mitglieder in Leipzig.

E. Auswärtige ordentliche Mitglieder.

F. Mitglieder der Karl Ritter-Stiftung, die nicht dem Verein angehören.

A.

I. Vorstand.

Vorsitzender: Prof. Dr. **Karl Chun.**
1. Stellvertreter: Prof. Dr. **Hans Meyer.**
2. Stellvertreter: Prof. Dr. **Hugo Berger.**
Schriftführer: Gymnasialoberlehrer Dr. **Walther Ruge.**
1. Stellvertreter: Privatdozent Dr. **Ernst Friedrich.**
2. Stellvertreter: Dr. **Hans Helmolt.**
Kassierer: Bankier **Otto Keil.**
Stellvertreter: Kommerzienrat Konsul **Nachod.**
Generalsekretär u. Bibliothekar: Dr. **Rudolf Reinhard.**

II. Den Ausschuß für die Verwaltung der Karl Ritter-Stiftung

bilden außer den oben Genannten folgende Mitglieder des Vereins:

Amtshauptmann Geh. Reg.-Rat Dr. **H. A. Platzmann.**
Geheimrat Prof. Dr. **F. Zirkel.**
Buchhändler **A. Brockhaus.**
Generalleutnant z. D. **Krüger.**
Kaufmann **K. T. A. Northoff.**

III. Beirat.

Verlagsbuchhändler Dr. **Hermann Meyer.**
Prof. Dr. **Bruno Peter.**
Prof. Dr. **Karl Weule.**
Oberjustizrat **Kranichfeld.**
Reichsgerichtsrat **Stellmacher.**
Geh. Hofrat Prof. Dr. **F. Ratzel.**
Kartograph Dir. **A. Scobel.**
Geh. Hofrat Prof. Dr. **Bruns.**
Prof. Dr. **Wiener.**
Kaufmann **Georg Rödiger sen.**
Prof. Dr. **Zur Strassen.**
Verlagsbuchhändler **Hirzel.**

B. Ehrenmitglieder.

		Jahr der Ernennung
1.	*Adolf Bastian,* Dr., Geh. Regierungsrat, Professor und Direktor der ethnolog. Abteilung des Kgl. Museums für Völkerkunde in Berlin	1881
2.	*Hugo Berger,* Dr. u. Prof. a. d. Univ. Leipzig, Kurprinzstr. 5	1896
3.	*Julius Hann,* Dr., Hofrat, Professor der Meteorologie an der K. K. Universität Wien	1886
4.	*Sven v. Hedin,* Dr., Stockholm, Norra Blasieholmskamm 5	1897
5.	*Alfred Kirchhoff,* Dr., Prof. in Halle a. S., Giebichenstein	1886
6.	*Oskar Lenz,* Dr., Professor in Prag	1881
7.	*Clements Markham,* Präsident der Geographischen Gesellschaft zu London	1886
8.	*Hans Meyer,* Dr. u. Prof. in Leipzig, Haydnstraße 20	1887
9.	*Fridtjof Nansen,* Dr., Prof. an der Univ. Christiania	1890
10.	*Georg von Neumayer,* Dr., Prof., Wirkl. Geh. Admiralitätsrat, Direktor der Deutschen Seewarte in Hamburg	1883
11.	*Albrecht Penck,* Dr., Prof. in Wien, Universität	1901
	†*J. Powell,* Major in Washington, Direktor of the Bureau of American Ethnology	1886
12.	*Fr. Ratzel,* Dr. phil., Geh. Hofrat und Prof. an der Univ. Leipzig, Grassistraße 10	1901
13.	*Wilhelm Reiss,* Dr., Geh. Regierungsrat, Schloß Könitz bei Saalfeld	1886
14.	Freiherr *Ferd. v. Richthofen,* Dr., Geh. Regierungsrat u. Professor in Berlin	1881
	†*Sophus Ruge,* Geh. Hofrat Prof. Dr., Klotzsche b. Dresden	1886
15.	Freiherr *Georg v. Schleinitz,* Vice-Admiral a. D., Haus Hohenborn, Post Lügde bei Bad Pyrmont	1883
16.	*Georg Schweinfurth,* Dr., Professor in Berlin	1881
17.	*Alexander Sibiriakoff,* in Irkutsk	1881
18.	*Karl von den Steinen,* Dr., Professor in Berlin	1901
19.	*Alphons Stübel,* Dr. in Dresden, Feldgasse 10	1901
20.	*Eduard Suess,* Dr., Professor in Wien, Afrikanerstraße 9	1886
21.	*Hermann Wagner,* Dr., Prof. u. Geh. Reg.-Rat in Göttingen	1886
22.	*Alexander v. Woeikof,* Dr., Professor in St. Petersburg	1886
23.	*Hermann v. Wissmann,* Dr., Berlin	1891
24.	*Ferdinand Zirkel,* Geh. Rat, Professor, Dr. in Leipzig Thalstraße 33, II	1892

C. Korrespondierende Mitglieder.

		Jahr der Ernennung
1.	*Max Buchner,* Dr., Direktor des Ethnograph. Museums in München	1886
2.	*Otto Clauss,* Dr., Privatdozent in München	1886
3.	*Guido Cora,* Professor in Turin	1886
4.	*Rudolf Credner,* Dr., Professor in Greifswald	1886
5.	Freiherr *A. v. Danckelman,* Geh. Regierungsrat, Dr., Prof. in Berlin	1882
6.	*Theobald Fischer,* Dr., Prof. in Marburg	1883
7.	*v. François,* Major in Berlin	1886
8.	*L. Friederichsen,* Dr. und Sekretär der Geographischen Gesellschaft in Hamburg	1881
9.	*G. K. Gilbert* in Washington	1886
10.	*Graf v. Götzen,* Major und Gouverneur von Deutsch-Ostafrika, Dar es Salaam	1895
11.	*C. L. Griesbach,* Dr., Dir. Geol. Survey of India a. D. c/o Messrs. H. S. King & Co. 65 Cornhill, London E.C.	1886
12.	*Fr. Gust. Hahn,* Dr., Prof. in Königsberg, Mitteltragheim 51	1886
13.	*Kurt Hassert,* Dr., Prof. der Geographie an der Handelshochschule in Cöln a. Rhein, Bismarckstr. 30, I.	1901
14.	*Alfred Hettner,* Dr., Prof. in Heidelberg	1897
15.	*Fr. Hirth,* Dr., Prof. in München, Leopoldstr. 59	1883
16.	*E. Kalkowsky,* Dr., Prof. in Dresden	1883
17.	*C. M. Kan,* Dr., Prof. in Amsterdam	1883
18.	*R. Kiepert,* Dr., Kartograph in Berlin	1883
19.	*Wlad. Köppen,* Dr., Prof. in Hamburg	1886
20.	*L. v. Lóczy,* Prof. am Polytechnikum in Budapest	1886
21.	*A. v. Mechow,* Kgl. Preuß. Major a. D. in Marksburg bei Braubach am Rhein	1883
22.	*Herrmann Meyer,* Dr. phil. und Verlagsbuchhändler in Leipzig, Bismarckstr. 9	1901
23.	*Eduard Naumann,* Dr., Privatdozent in München	1886
24.	*Oberhummer,* Dr., Prof. in Wien	1901
25.	*Carl Peters,* Dr., Reichskommissar z. D.	1886
26.	*Philippi,* Dr. med., Prof. in Santiago (Chile)	1886
27.	*Fr. Regel,* Dr., Prof. in Würzburg	1886

Jahr der Ernennung

28. *Paul Reichard* in Berlin 1886
29. *Karl Sapper,* Dr. und Prof. an der Universität Tübingen 1901
†*O. Schneider,* Dr., Prof. in Dresden-Blasewitz, Südstr. 5 1881
30. *Paul Schreiber,* Prof. Dr., Direktor des Königl. Sächs. Meteorol. Institutes in Chemnitz 1886
31. *Herm. Soyaux,* Bevollmächtigter der Siedelungsgesellschaft „Herman" in Südbrasilien 1881
32. *A. Supan,* Dr., Prof. in Gotha 1886
33. *Emil Tietze,* Dr., Oberbergrat, Chefgeolog an der K. K. Geologischen Reichsanstalt in Wien 1886
34. *Willi Ule,* Dr., Prof. in Halle-Giebichenstein, Friedenstr. 5 1901
35. *Wilh. Wagner,* Reg.-Landvermesser, Ossowo, Canada . 1883
36. *Theodor Wolf,* Dr. in Plauen bei Dresden 1886

D. Ordentliche Mitglieder

im Leipziger Stadtgebiet wohnend (auswärtige s. unter E).

Die mit * bezeichneten Mitglieder sind im Laufe des Jahres infolge Versetzung, Wegzug, durch Abmeldung u. s. w., die mit † bezeichneten durch den Tod ausgeschieden. (R) bedeutet Mitglied der Leipziger Karl Ritter-Stiftung.

Eintrittsjahr

1. *Abendroth, Robert,* Dr. phil., Ober-Bibliothekar an der Univ.-Bibliothek. Brandvorwerkstr. 38 1875
2. *Ackermann, Alfred,* Verlagsbuchhändler. Poststr. 3 . . 1893
3. *Ambrosius,* Dr. phil., Kartograph. L.-Neustadt, Eisenbahnstraße 17, I 1902
4. *Anger,* Dr. jur. u. Landgerichtsdirekt. Rob. Schumannstr. 1, I 1895
5. *Apel,* Frau *Martha* verw. Dr. Wiesenstr. 9, I 1902
6. *Assmann, F. C.,* Bankdirektor, Funkenburgstr. 22 (Markt 11) 1883
**Auerbach,* Turnlehrer a.d. III. Realschule. Kronprinzstr. 37, I 1895
7. *Avé-Lallement,* Frl. Beethovenstr. 15, II 1903
8. *Bädeker, Fritz,* Buchhändler. Nürnbergerstr. 46 . . . 1870
9. *Bädeker, Hans,* Verlagsbuchhändler, Nürnbergerstr. 46 . 1903
10. *Bädeker, Hugo,* Verlagsbuchhändler. Leibnizstr. 19, I . 1897
11. *von Bärenfels,* Reichsgerichtsrat. Dörrienstr. 1 1896
12. *Bärwinkel, Emil,* Justizrat. König Johannstr. 4 . . . 1876
13. *Backhaus, C.,* Dr. med. und prakt. Arzt, Albertstr. 35 . 1900
14. *Bahrdt, Rob. Theod.,* Dr. med., Hofrat. Emilienstr. 9 . 1878
**Barth,* Frau *Clara A. A.* Thalstr. 10 1900
**Barth, Rob.,* Dr. Querstr. 19 1900
15. *Baldamus, A.,* Dr. phil., Prof. L.-Gohlis, Albertstr. 3b, II 1887
16. *Bassenge, Gustav,* Ingenieur und Prokurist der Kammgarnspinnerei. Pfaffendorferstr. 1895
17. *Bauer, Ernst,* Brauereibesitzer. Täubchenweg 5/7 . . 1891
18. *Baumgärtner, Alphons,* Dr. jur. und Domherr. Salomonstr. 28 1877
19. *Baumgärtner, Lionel,* Dr. phil., Buchdruckereibesitzer. Windmühlenstr. 35 1884
20. *Baur,* Frl. *Marie,* Institutsvorsteherin. Königstr. 22 . . 1875
21. *Becker, Georg August,* Kaufmann. Schwägrichenstr. 7, II 1894
22. *Becker, Hans,* Prof. Simsonstr. 2, III 1903

Eintrittsjahr

23. *Beckmann, Ernst,* Geh. Hofrat Dr. und Prof. a. d. Univ. Brüderstr. 34, II 1885
24. *Beer,* Reichsgerichtsrat. Kaiser Wilhelmstr. 26 c . . . 1890
25. *Beerholdt, Hugo,* Agent. Erlenstr. 1 1868
26. *Begemann, Ed.,* Kaufmann. Uferstr. 11 1896
27. *Beger, Georg,* Institutslehrer. Kochstr. 118, II 1902
28. *Behrends, Otto,* Schuldirektor. Kronprinzstr. 23 . . . 1894
29. *Benda,* Ingenieur, Prof. Karolinenstr. 22, III 1897
30. *Bender,* Dr. med. Markgrafenstr. 8, II 1901
* *Bendix, Alfred,* Kaufmann. Sidonienstr. 55 1882
† *Bernhardt, Albert,* Kaufmann. Dresdenerstr. 15, II, Eingang Blumengasse 2 1876
* *Bernhardt,* Frau *Franz.* Funkenburgstr. 12, pt. . . . 1889
31. *Berthold, E. R.,* Dr. phil. Hospitalstr. 13 1887
32. *Berry, Karl,* Zahnarzt u. 1. Assist. a. zahnärztl. Institut der Universität. Blücherstr. 5 1900
33. *Bettmann,* Dr. med. u. prakt. Arzt. Dresdenerstr. 11, II 1899
34. *Beyer,* Dr. phil. und Schuldirektor z. D. L.-Eutritzsch, Petschauerstr. 8 1893
† *Beyer, Horst,* Kaufmann. Waldstr. 6, I 1900
35. *Bielefeld, Eugen,* Kaufmann. Querstr. 14 1884
36. *Bielefeld, Max,* Dr. u. Kaufmann in Fa. C. G. Gaudig Nachf., Querstr. 14 1897
37. *Bieler, Eugen,* Direktor. Hauptmannstr. 10 1900
38. *Binding, Ludwig,* Dr. jur., Geh. Rat und Professor an der Universität. Bismarckstr. 6 1874
39. *Blanke, Heinrich,* Fabrikbesitzer und Ingenieur. L.-Plagwitz, Nonnenstr. 2 b 1904
40. *Blauhuth, Herm.,* Kaufmann. Petersstr. 24 1902
41. *Blechschmidt, Paul,* Lehrer. Inselstr. 12, III 1896
42. *Blüthner, Herm.,* Kaufmann. Dölitzer Straße 9 . . . 1889
43. *Blume,* Reichsgerichtsrat. Jacobstr. 5 1900
44. *Böhm,* Dr., Universitäts-Professor und Geh. Medizinalrat. Egelstr. 10 1890
* *Böhne, Alb.,* Fabrikbesitzer. Fichtestr. 70 1900
45. *Böker, Rob.,* Kaufmann. Nordstr. 14 1877
* *von Boltenstern,* Dr. med. u. Kreisphysikus. L.-Lindenau, Augustenstr. 3 1902
* *Borosini v. Hohenstern,* Ritter, Landschaftsmaler, Mozartstr. 5 1903
* *Bössneck,* Dr. und Fabrikant. Schwägrichenstr. 1 . . 1902
46. *Böttcher, Oskar,* Prof., Dr. u. zweiter Direktor der K. S. Landwirtsch. Versuchsstat. Möckern. Möckern bei Leipzig 1900
47. *Böttcher, Joh. Edm.,* Dr., Prof., Rektor am Realgymnasium. Zeitzerstr. 10 1891

Eintrittsjahr

48. *Bokemeyer, Heinr.,* Referendar. Kronprinzstr. 13 . . . 1900
49. *Bonjean, Olivier,* Kaufmann. Ranstädter Steinweg 6 . 1875
50. *Bornmüller, Julius Heinr.,* Redakteur. Bismarckstr. 12 . 1875
51. *Brahn,* Dr., Privatdozent a. d. Univ. Waldstr. 56, II . 1901
**Bramsch,* Leutnant im 107. Reg. L.-Möckern 1900
52. *Brandstetter, R.,* Buchhändler. . . . 1896
53. *Brandt, Friedrich Gustav,* Kaufmann, in Firma G. Brandt. Schwägrichenstr. 17 1903
†*Braubach,* Dr., Justizrat, Rechtsanwalt beim Reichsgericht. Bosestr. 7, III 1903
†*Braun,* Reichsgerichtsrat. Fürstenstr. 8 1893
54. *Brauns, Heinrich,* Buchhändler. Fürstenstr. 9, II . . . 1896
55. *Breddin, Gustav,* Prof. Dr. L.-Gohlis, Blumenstr. 20 . 1903
56. *v. Bressensdorf, E.,* Kaufmann. Ferdinand Rhodestr. 2, I 1901
57. *von den Brincken,* Baron. Robert Schumannstr. 12 B, pt. 1897
58. *Brockhaus, Albert,* Verlagsbuchhändler. Querstr. 16 . . 1882
59. *Brockhaus, Heinrich Eduard,* Dr. phil., Buchhändler (R). Salomonstr. 17 1862
60. *Brockhaus, Heinrich,* Dr., Univers.-Prof. Salomonstr. 17 1884
61. *Brockhaus,* Frau *Louise* 1898
62. *Brockhaus, Max,* Musikalienverlag. Querstr. 16 . . . 1900
63. *Brockhaus, Rudolf,* Verlagsbuchhändler. Querstr. 16 . . 1895
64. *Brückner,* Reichsgerichtsrat. Scharnhorststr. 23, I . . . 1892
65. *Bruder, Max,* Guillocheur. L.-Volkmarsdorf, Louisenstraße 53, II 1902
66. *Brügmann, F. W.,* Kaufmann. Mozartstr. 19 1896
67. *Bruns, Heinr.,* Dr., Professor, Geh. Hofrat, Direktor der Sternwarte. Stephanstr. 3 1885
68. *v. Buchwald,* Senatspräsident a. Reichsgericht. Goethestr. 9 1893
69. *Bücher, Karl,* Geh. Hofrat, Dr. und Professor an der Universität. Gustav Adolphstr. 3 1896
70. *Büchner, Karl,* Fabrikdir. L.-Plagwitz, Nonnenstr. 17/21 1900
**Bühring, Walter,* Generalagent. Sebastian Bachstr. 4 . 1900
**Bülau,* Frl. *Antonie.* Leibnizstr. 21, I 1888
71. *v. Bülow,* Dr. jur., Freiherr, Senatspräs. b. Reichsgericht. Münzgasse 28 1902
72. *v. Bünau,* Frau Justizrat. L.-Gohlis, Poetenweg 9, I . 1900
**Burckas, Hugo,* Rechtsanwalt. L.-Eutritzsch, Äußere Halleschestr. 26 1882
73. *Burgkhardt, Joh.,* Dr. und Professor. Realschul-Oberlehrer. L.-Reudnitz, Konstantinstr. 6 1889
74. *Burian,* Privatdozent, Dr. u. Ass. a. physiol. Inst. d. Univ. Liebigstr. 16 1900
75. *Buschick,* Dr. phil. und Lehrer. Arndtstr. 37, II . . 1893

Eintrittsjahr

76. *Calame, G. Adalb.,* Reichsgerichtsrat. Schenkendorfstr. 14 1884
†*Carus, Julius Viktor,* Dr. med., Prof. a. d. Universität (R). Universitätsstr. 15 1861
77. *Correns, Carl,* Prof. Dr. Thalstr. 6 1903
78. *Chun, Karl,* Dr. und Professor an der Universität, Zoologisches Institut. Thalstr. 33 1899
79. *Clarus, A.,* Sanitätsrat, Dr. med. Dorotheenstr. 1 . . 1887
80. *Clarus, Eugen,* Dr. med. und prakt. Arzt. L.-Plagwitz, Carl Heinestr. 30 1895
81. *Cohnheim, Martha,* Frau Prof. Beethovenstr. 15, III 1890
82. *Colditz, L.,* Dr. und Justizrat. Promenadenstr. 1 . . 1900
83. *Conrad, Friedrich,* Verlagsbuchhändler. Elsterstr. 26 . 1895
**Conrad, W.,* Ingenieur. Münzgasse 1887
84. *Crass, Gustav,* Juwelier. Elsterstr. 14, III 1897
85. *Crayen, Feodor Alexander,* Kaufmann. Erdmannstr. 17 1871
86. *Credner, Hermann,* Dr. phil., Geh. Bergrat u. Professor an der Universität. Karl Tauchnitzstr. 11 1869
87. *Credner, H.,* Hofrat, Buchhändler. Dresdenerstr. 1 (Johannisgasse 34/35) 1878
88. *v. Criegern,* Lic. theol., Dr. phil., Archidiakonus an der Thomaskirche. Burgstr. 1 1874
†*v. Cronenthall, Eugen Hänel,* Oberstleutnant der Königl. Niederl. Kriegsmarine. Roßplatz 13 1879
89. *Curschmann,* Dr., Geh. Medizinalrat und Professor an der Universität. Stephanstr. 8 1892
90. *Daniel,* Frl. *Frieda.* Marienstr. 18, I 1900
91. *Dannenfelser,* Eisenbahndir. u. Baurat. Dresdner Bahnhof 1900
92. *Davignon, Louis,* Kaufmann. Weststr. 77 (Brühl 2) . 1900
93. *Davignon, William,* Rentier. Ferdinand Rhodestr. 20, I 1898
94. *Debes, Ernst,* Verlagsbuchhändler. Nürnbergerstr. 46 . 1873
95. *Degenkolb,* Dr. u. Prof., Geh. Hofrat. Bismarckstr. 16 1900
96. *Deile, Richard,* Dr. med., Spezialarzt für Ohren-, Nasen- und Halsleiden. Burgstr. 33, II 1904
97. *Derham, James,* Kgl. Belg. Generalkonsul, Carl Tauchnitzstraße 10b (Brühl 2) 1902
98. *Deiss,* Dr., Justizrat und Rechtsanwalt am Reichsgericht. Bismarckstr. 2 1893
99. *Dettweiler,* Prof. Dr. Schenkendorfstr. 5 1903
100. *Dietrich, Victor,* Kaufmann. Brühl 6 1900
101. *Dietz,* Reichsgerichtsrat. Bismarckstr. 9, III 1894
102. *v. Dincklage,* Freiherr, Reichsgerichtsrat. An der alten Elster 17, II. 1897
103. *v. Dincklage,* Freiherr, Regierungssekretär. An der alten Elster 17, II. 1900

Eintrittsjahr

104. *Dippe,* Dr. med. u. prakt. Arzt. Promenadenstr. 12, II 1897
105. *Dohmke,* Frau *Julie* verw. Professor. Mittelstr. 2, II . 1898
*v. *Donat, Hubert Franz Marie Joh.,* Hauptmann z. D. Dresdnerstr. 8 1884
106. *Dönitz,* Frl. *Emma Therese.* Thomasiusstr. 16 . . . 1900
107. *Dorenberg, Joseph,* Konsul. Kaiser Wilhelmstr. 16 . . 1900
108. *Dörffel, F.,* Dr. med. u. prakt. Arzt. Seb. Bachstr. 7, II 1897
109. *Dorsch, Joh. Nic.,* Kaufmann. Mahlmannstr. 2 . . . 1887
110. *Dressler, Gerhard,* Kaufmann. Lampestr. 6 1903
111. *Dressler,* Frl. *Maria,* Lehrerin. Schenkendorfstr. 13 . 1897
112. *Driver, Oskar,* Fabrikbesitzer. Egelstr. 7, II 1896
113. *Drucker,* Dr. jur., Rechtsanwalt u. Justizrat. Neumarkt 29, II 1896
114. *Dufour-Féronce, Albert,* Kaufmann. Wilh. Seyfferthstr. 2 1893
115. *Dufour-Féronce, Oswald.* Schenkendorfstr. 4, I . . . 1897
116. *Dumas,* Leutnant im 107. Reg. L.-Möckern 1900
117. *Düms,* Dr. med. und Generaloberarzt. Leibnizstr. 26/28 1893
118. *Dürr, Alfons Friedr.,* Buchhändler (R). Querstr. 14 . 1866
119. *Dürr, Alphons,* Dr. und Buchhändler. Querstr. 14 . . 1903
120. *Duval, Karl,* Kaufmann. Georgiring 6, I 1896
121. *Dybwad, P.,* Architekt. Ferdinand Rhodestr. 32 . . 1897
Eckardt, Hauptmann und Brigadeadjutant. Sedanstr. 6, I 1900
122. *Eckert, Hermann,* Mathematiker der Leipziger Lebensversicherungsgesellschaft. Albertstr. 25 b, II . . . 1903
Eckert, Max, Dr. phil. Weststr. 10 1895
123. *Edlinger, Ludwig,* Buchhändler, i. H. F. A. Brockhaus. Querstr. 16 1900
124. *Eggert, Rich.,* Kaufmann. Lessingstr. 10 1900
Ehebald, Dr., Spezialarzt für orthop. Chirurgie. Bosestraße 11, pt. 1903
125. *Ehrmann, Paul,* Lehrer am Taubstummen-Institut. Härtelstr. 6, III 1900
Eigenbrodt, Dr., Prof. a. d. Univ. Mozartstr. 17, II . 1901
126. *Einhorn,* Buchhändler. Roßplatz 16 1890
127. *Eisenreich, L.,* Schuldirektor. Hospitalstr. 30, II . . 1887
128. *Elsner, Fritz,* Dr. u. Gerichtschemiker. Sidonienstr. 51 1897
129. *Engert, Otto,* i. Fa. Buchhandlung K. F. Koehler . . 1898
130. *Engländer,* Reichsgerichtsrat a. D. Schreberstr. 13, II 1896
131. *Erdmann, Kurt,* Kartograph. Nürnbergerstr. 46, II . 1886
132. *Erler, Otto,* Kaufmann. Brühl 46/48 1897
133. *Erythropel, J. W.,* Justizrat u. Rechtsanwalt am Reichsgericht. Grassistr. 17 1881
134. *Etzold, Franz,* Dr. phil. L.-Gohlis, Ulrichstr. 2 . . . 1900
135. *Eulenburg,* Verlagsbuchhändler. Mozartstr. 23 . . . 1896
136. *Eulenburg,* Dr., Privatdozent. Grassistr. 26 1901

Eintrittsjahr

137. *Ewald, Ch. W. C.,* Reichsgerichtsrat. Beethovenstr. 14, I 1897
138. *Ewald,* Frl. *Ella,* Lehrerin a. d. Baur'schen Töchterschule. Plagwitzerstr. 31, III 1900
139. *Fahrig, Karl,* Kaufmann. Zöllnerstr. 2 (Petersstr. 28) 1871
140. *Feddersen, Bernh. Wilh.,* Dr. phil. (R). Karolinenstr. 9 1861
141. *Felix, J.,* Dr., Professor an der Universität. Gellertstr. 3 1890
142. *Fenscky,* Frl. *Laura.* Mahlmannstr. 16, II 1903
143. *Fenthol,* Dr., Zahnarzt. Centralstr. 10 1896
144. *Feurich, Hermann,* Fabrikant. Promenadenstr. 37, II . 1902
145. *Fichtner, W.,* Agent. Waldstr. 56, IV 1902
146. *Fick, Rudolph,* Dr. med. u. Professor an der Universität. Gustav Adolphstr. 5, pt. 1896
147. *Fiedler, Max,* Kaufmann. Pfaffendorferstr. 50, III . 1896
148. *Fiedler,* Major, Kommandeur d.Trainbataillons. L.-Gohlis, Blumenstr. 19, pt. 1901
149. *Fischer, A.,* Dr., Prof. a. d. Univ. Moschelesstr. 5, II 1901
150. *Fischer, Andreas,* in Fa. Pietro Del Vecchio, Liviastr. 4, I 1903
151. *Fischer, Carl Fr.,* Architekt. L.-Lindenau, Wettinerstr. 33 1900
152. *Fischer, Hans,* Dr. phil., Kartograph. Nürnbergerstr. 46 1881
153. *Fitzau, August,* Dr. phil. Löhrstr. 19, I 1888
154. *Flade, Walter,* Dr. med. Burgstr. 2, I 1903
155. *Flechsig, Paul,* Dr., Univ.-Professor und Geh. Med.-Rat. Windmühlenweg 20 1892
156. *Flinsch, Heinrich sen.,* Kaufmann. Bismarckstr. 11 . . 1874
157. *Forberg, Max,* Musikverlagshändler. Hauptmannstr. 1 1900
158. *Förster, Fritz,* Institutslehrer. Sophienplatz 10, III. . 1903
159. *Förster, Georg,* Reichsgerichtsrat. Mozartstr. 2, III . 1900
160. *Francke, Clemens,* Dr. u. Gymnasialoberlehrer. An der alten Elster 13 1903
161. *Frege, Alex.,* Kaufmann. Plagwitzer Str. 55 (Nicolaistr. 6, I) 1900
162. *Frege, Ferd.,* Bankier. Wiesenstr. 3 (Katharinenstr. 11) 1900
163. *Freiesleben, Paul,* Kaufmann und Kommerzienrat. Markgrafenstr. 6 (Kleine Fleischergasse) 1884
164. *Frenkel, Paul,* Justizrat, Rechtsanwalt. Katharinenstr. 27 1883
165. *Frenkel,* Fabrikbesitzer. Leibnizstr. 7, I 1896
166. *Freyer, Richard,* Kaufmann. Schulstr. 12 (Brühl 61) . 1877
167. *Freytag, Walter,* Dr. med. Pfaffendorferstr. 18, pt. . . 1902
**Friede, Bernh.,* Kaufmann. L.-Plagwitz, Jahnstr. 71 . 1900
**Friedrich,* Frau verw. Albertstr. 32 1900
168. *Friedrich, P. L.,* Dr. med. und Professor an der Univ. Floßplatz 31, II 1897
169. *Fritsch, M.,* Dr. phil., Oberlehrer. Plagwitzerstr. 9 . . 1894
170. *Fritzsche, H. Tr.,* Fabrikbesitzer. L.-Gohlis, Antonstr. 9 1873
171. *Frotscher,* Hauptmann im 8. Inf.-Reg. No. 107. L.-Gohlis 1903

Eintrittsjahr

172. *Füth, Heinrich,* Dr., Privatdozent. Stephanstr. 7 . . . 1903
173. *Galli,* Reichsgerichtsrat. Bismarckstr. 17 1897
174. *Gardthausen, Viktor,* Dr. phil., Professor an der Universität. Lampestr. 10 1884
175. *Gast, Martin,* Redakteur am Bibl. Institut. L.-Reudnitz, Kohlgartenstr. 21, IV 1901
176. *Gebhardt,* Frau verw. Verlagsbuchh. Seb. Bachstr. 53 1897
177. *Gehlen,* Dr. jur., in Fa. Hirt & Sohn. Gottschedstr. 19 1901
178. *Geibel, Ad.,* Dr. phil. und Buchhändler. Georgiring 3 (Dresdnerstr. 17) 1881
179. *Geibel, Karl,* Dr. jur. h. c., Buchhändler. Löhrs Platz 5 (Dresdnerstr. 17) 1867
180. *Gensel, Julius,* Dr. jur., Sekretär der Handelskammer a. D. und Justizrat. Hillerstr. 3 1878
181. *Georgi, Curt,* Kaufmann. Waldstr. 13 1896
182. *Georgi, O. Rob.,* Dr. jur., Oberbürgermeister a. D. und Geh. Rat. Möckern, Kirschbergstr. 1882
183. *Gerhard, Raimund,* Verlagsbuchhändler. Lessingstr. 12 1897
†*Gerhard,* Frl. *Similde,* Dame des K. S. Sidonienordens. Lessingstr. 4 1878
184. *Giesecke, Johannes,* Buchdruckereibes. Nürnbergerstr. 12 1897
185. *Girbardt, Hilmar,* Kaufmann. Karl Tauchnitzstr. 17 (Grimmaischestr., Mauricianum) 1884
186. *Glaser, Max,* Prokurist, i. Fa. Louis Glaser, Marienstr. 26 1903
187. *Glockner, Ad.,* Dr., I. Assistent a. d. Univ.-Frauenklinik. Stephanstr. 7 1902
188. *Gödel, Louis,* Kaufmann. Elisenstr. 13 1891
189. *Goedecke, Ed.* L.-Gohlis, Wilhelmstr. 17 1900
190. *Goetze,* Frl. *Emmy.* L.-Gohlis, Kaiser Friedrichstr. 26 1898
191. *Göhring, Alfred,* Kgl. Portug. Konsul. Augustusplatz 1 1879
192. *Göhring, Edmund, Oskar,* Kaufmann. Weststr. 11 . . 1869
193. *Göring, Anton,* Professor und Maler. Waldstr. 44 . . 1875
**Görz,* Frl. *Harriet.* Lindenstr. 22 1902
194. *Göschen, Gustav,* Kaufmann. Tauchaerstr. 10, III . . 1896
195. *Göttel,* Buchdruckereibesitzer. Emilienstr. 9 1892
†*Gottschald, Otto,* Kaufmann. Pfaffendorferstr. 7 . . 1880
196. *Götze, Johann Wilh. Adolf,* Kaufmann (R). Gneisenaustr. 1 1873
197. *Grabau, N.,* Kaufmann. Elisenstr. 42 1900
**Graul, R.,* Dr., Direktor des Kunstgewerbe-Museums. Waldstr. 56 1901
198. *Grimm, Herm.,* Generalagent. Färberstr. 11 1899
199. *Grimme, Alfred,* Kaufmann. Marienstr. 9—11 . . . 1903
200. *Grimpe, Georg,* Besitzer des Thüringer Hofs. Burgstr. 1900
201. *Gröppler, W.,* Kaufmann. Moschelesstr. 1 1889

Eintrittsjahr

202. *Grosse, Bernhard,* Kaufmann, in Fa. Wagner & Göhlitz. Schulstr. 2 1894
203. *Grübel, Curt.* Plauenscher Platz 1/2 Treppe C III r. . 1900
204. *Grumbach, Joh.,* Rauchwarenhändler. Ritterstr. 38/40 1891
205. *Grünler, Otto,* Dr. jur., Geh. Regierungsrat. Täubchenweg 2 1882
206. *Gumpel, Gustav.* Grassistr. 46 1900
207. *Günther, Emil,* Kaufmann. Frankfurterstr. 20, I . . . 1904
208. *Günther, Karl,* Buchhändler. Kaiser Wilhelmstr. 13 (Querstr. 10/12) 1878
209. *Guthe, Herm.,* Dr. u. Prof. a. d. Univ. Körnerplatz 7, II 1879
210. *Guthzeit, M.,* Hofrat, Dr. und Assistent am chemischen Universitäts-Laboratorium. Emilienstr. 11 1887
211. *Haack, Paul,* Direktor der Leipziger Wollkämmerei. König Johannstr. 8, III (Berliner Str. 140) 1900
212. *Haak, Carl,* Kaufmann u. Fabrikbesitzer. L.-Eutritzsch, Carolastr. 4, pt. 1903
213. *Haake, Jul. Herm.,* Dr. med., Privatdozent an der Universität. Georgiring 9 1866
214. *Habenicht, Theodor,* Kaufmann und Kommerzienrat. L.-Plagwitz, Carl Heinestr. 20 1879
215. *Haber,* Justizrat. Schwägrichenstr. 13, II 1900
216. *Haberland,* Verlagsbuchhdlr. L.-Reudnitz, Crusiusstr. 4—6 1896
†*Hacker,* Dr. med. und prakt. Arzt. Salomonstr. 16 . 1895
217. *Haeußler,* Frl. *E.,* Privata. Leibnizstr. 15, I 1903
218. *Hahn, Felix,* cand. chem. Beethovenstr. 29, III . . 1903
219. *Hahn jr., Ludw.,* Dr. Windmühlenstr. 23 1900
220. *Hahn, Otto,* Prof. Dr., Lehrer an der Handelslehranstalt. Sophienstr. 17/19 1878
221. *Hahn, O.,* Dr. med. Windmühlenstr. 23, II 1902
222. *Händel, Hugo,* Buchhändler. Roßstr. 9 1873
223. *Hanf, C.,* Ingenieur. Braustr. 29, I 1903
224. *Hanisch, Rudolf,* Dr., Chemiker. L.-Plagwitz, Friedrichstr. 1903
225. *Hantzsch,* Prof. Dr., Chemisches Institut der Universität. Liebigstr. 1904
226. *Harazim,* Fabrikbesitzer. Kaiser Wilhelmstr. 12 . . . 1893
227. *Hartmann,* Frl. *Angelica,* Seminarvorsteherin. Hospitalstraße 25 1902
228. *Hartung, Bruno,* Lic. theol., Dr. phil. u. Superintendent. Albertstr. 38 1877
229. *v. Hase, Oskar,* Dr. phil., Hofrat, Buchhändler und Buchdruckereibesitzer (Firma: Breitkopf & Härtel). Sternwartenstr. 79 (Nürnbergerstr. 36/38) 1887
230. *Hasse, Ernst,* Dr. phil., Professor a. d. Universität, Direktor des städt. statist. Bureaus. L.-Gohlis, Richterstr. 2 1870

Eintrittsjahr

231. *v. Hassel,* Reichsgerichtsrat. Pfaffendorferstr. 6, II . . 1896
232. *Heinecke, W. R. H.,* Dr. med. u. Assistent a. d. chirurg. Klinik. Liebigstr. 20 1903
233. *Heinemann, Wilh.* Keilstr. 3 1900
234. *Heintze, Bruno,* Dr. med. und prakt. Arzt. Schenkendorfstraße 15, I 1900
235. *Heinze, Max,* Dr., Professor an der Universität und Geh. Rat. Grimmaischestr. 32 1882
**Heitmann,* Buchdruckereibesitzer. Plagwitzerstr. 36 . 1896
**Heller,* Dr. med. u. Assist. a. d. chirurg. Klinik. Nürnbergerstr. 55, I 1903
236. *Helmolt,* Dr., Redakteur im Bibliogr. Institut. Stötteritz, Marienhöhe, Wasserturmstr. 55 1894
237. *Hempell, A. E.,* Hauptmann. L.-Gohlis, Äußere Hallesche Str. 20a. 1903
238. *Herfurth, Arthur,* Kaufmann. Hillerstr. 1 1900
239. *Herfurth, Edgar,* Buchdruckereibesitzer. Peterssteinweg 19 1896
240. *Herfurth, Paul,* Kaufmann und Kgl. Württemb. Konsul Weststr. 9 1886
241. *Herms, Joachim,* Dr. phil. Bosestr. 4 1902
242. *Herr,* Justizrat. Bismarckstr. 12 1900
243. *Herrich, Alwin,* Direktor der geograph.-artist. Anstalt von F. A. Brockhaus. L.-Reudnitz, Gemeindestr. 34 1882
**Hesse, Albert,* Dr. phil. Kaiser Wilhelmstr. 26b, II . 1900
244. *Heubner, H.,* Maler. Elsterstr. 9 1876
245. *Heydenreich, Arthur.* Hillerstr. 2 1893
246. *Heydenreich, Gust. Ernst,* Kaufmann (R). Hillerstr. 2 1869
247. *Heydrich, L.,* Bildhauer. Plagwitzerstr. 10, I 1897
248. *Heynold, Otto,* Prokurist. Alexanderstr. 32, II . . . 1903
249. *Hiersemann, Karl W.,* Buchhändler. Königsstr. 3 . . 1895
250. *Hille, F. B.,* Dir. d. Gr. Leipz. Strassenbahn. Zeitzerstr. 6 B I 1900
251. *Hillig,* Dr. *Curt,* Rechtsanwalt. Markgrafenstr. 4, II . 1898
252. *Hillig,* Frau *Marie* verw. Dr., geb. Schomburgk. L.-Plagwitz, Elisabethallee 15 1884
**Hirschfeld, R.,* Dr. med. L.-Neustadt, Eisenbahnstr. 31, II 1903
253. *Hirt, Arnold Ludwig,* Buchhändler. Salomonstr. 15 . 1874
254. *Hirzel,* Frl. *El.* Beethovenstr. 8, I 1900
255. *Hirzel, Georg,* Verlagsbuchhändler. Schwägrichenstr. 8 1893
256. *His, Wilhelm,* Dr. med., Geheimer Rat und Professor an der Universität. Königsstr. 22 1874
257. *Hoffmann, Alfred,* Kaufmann. L.-Plagwitz, Carl Heinestraße 10 1888
258. *Hoffmann, Jul. Rob.,* Architekt. Schenkendorfstr. 12 . 1888
259. *v. Hoffmann, Oskar,* Kaufmann. Augustusplatz 7 . . 1867

Eintrittsjahr

260. *Hoffmann, Otto,* Bankier. Petersstr. 18 1903
261. *Höffner,* Landgerichtsrat. Stephanstr. 12, II 1900
262. *Hofmann, F.,* Dr., Professor und Geh. Med.-Rat. Windmühlenstr. 49 1888
263. *Hofmann, Georg,* Reichsgerichtsrat. Lessingstr. 24, I . 1900
264. *Hofmann, M.,* Kaufmann. Thomasring 13, II . . . 1877
*v. *Hohnhorst,* Hauptmann im 107. Infanterie-Regiment. Weststr. 82 1895
265. *v. Holleben,* Frau *A.* Lessingstr. 9, I 1898
266. *Holtze,* Frl. Lampestr. 6, I 1903
**Holz, Georg,* Dr., Professor an der Univ. Gartenstr. 9 1892
267. *Holzapfel, Karl,* Kaufmann. Petersstr. 17 (Heinrich Schomburgk) 1900
**Honcamp,* Dr., Assist. a. d. Königl. Sächs. landwirtschaftl. Versuchsstation Möckern 1902
268. *Hösel, Ludwig,* Dr. Elisenstr. 54 1890
269. *Huber, W.,* Dr. med., Frauenarzt. Bosestr. 11, II . . 1903
270. *Hubert,* Dr. med. und prakt. Arzt. Harkortstr. 10, pt. 1896
**Hübner,* Frl. *E.,* Institutsvorsteherin. Thomasiusstr. 18 1897
271. *Ihle,* Dr. med. u. prakt. Arzt. L.-Lindenau, Bernhardstr. 15 1895
272. *Jacobi, Gustav,* Kaufmann. Georgenstr. 34 1900
273. *Jacobson, Alfons,* Kaufmann. Brühl 7 (Knauth, Nachod & Kühne) und Lessingstr. 16 1884
274. *Jäger, Bruno,* Buchhändler. Roßplatz 17 1884
275. *Jäger, Erwin,* Dr. med., Spezialist f. Zahn- und Mundkrankheiten. Johannisplatz 1/2, I 1902
276. *Jähde,* Frau *Minna,* Privata. Lampestr. 2 1900
277. *John, Friedr.,* Prokurist. Leibnizstr. 17, I 1903
278. *John, Paul,* Buchhändler. Turnerstr. 1 1900
279. *Jummel, Friedrich Ottomar,* Baumeister. L.-Eutritzsch, Wiesenstr. 29 1878
280. *Junge, Curt,* Professor, Oberlehrer am Königl. Albert-Gymnasium. Yorkstr. 9, III 1900
281. *Jungmann,* Oberschulrat, Prof. Dr., Rektor des Thomas-Gymnasiums. Hillerstr. 8, I 1901
282. *Jürgens, Wilh.,* Kaufmann. L.-Lindenau, Ottostr. 14, I 1869
283. *Kabisch, Herm.,* Prokurist. Schreberstr. 14 1900
284. *Kaden,* Hauptmann u. Batteriechef. L.-Gohlis, Braustr. 23 1900
285. *Kaeferstein, J.,* Prokurist a. d. Allgem. Deutschen Creditanstalt. Moschelesstr. 4, III 1902
286. *Kalaehne, H. P. A.,* Bankdirektor. Petersstr. 43, I . 1903
287. *Kallir,* Dr. *L.,* Rechtsanwalt. Rudolphstr. 2 1903
**von Karajau,* Hauptmann. L.-Gohlis, Menkestr. 13, II 1903
288. *Kästner, Rud.,* Kursmakler. Königstr. 9 1900

Eintrittsjahr

289. *Keil, Alfred,* Dr. phil., Bankier. Plagwitz, Carl Heinestr. 1 1895
290. *Keil, Hugo,* in Fa. Stöhr & Comp. Moschelesstr. 2, II 1903
291. *Keil, Otto,* Bankier. Markt 16 1875
292. *Keil, Paul,* Bankier. Markt 16, II 1895
293. *Keilberg, Heinrich,* Kaufmann. Ranstädter Steinweg 29 1869
294. *Kell,* Baumeister. Markt 13 1903
295. *Keller, Ernst Lothar,* Rauchwarenhändler. Zöllnerstr. 1, pt. 1903
296. *Kern, C. E. Herm.*, Dr. med. u. Sanitätsrat. Möckern b. Leipzig 1870
297. *Ketzer,* Realschuloberlehrer. Elisenstr. 50 1898
298. *Kirchner, Ernst,* Kommerzienrat und Fabrikbesitzer. Karl Tauchnitzstr. 39 1894
299. *Kitte, Max,* Kaufmann in Fa. Kitte & Co. Uferstr. 17, I 1897
300. *Klamroth,* Portraitmaler. Peterssteinweg 10 1900
301. *Klein, Max,* Reichsgerichtsrat. Mozartstr. 7, I . . . 1903
302. *Kleinjung, Rudolf,* Ingenieur und Prokurist der Wollkämmerei. Sedanstr. 2h 1899
303. *Klemm, Herrm.* Robert Schumannstr. 12 B 1900
304. *Klinger, Georg,* Kaufmann. Königsplatz 17 1898
305. *Klinger, Max,* Professor. L.-Plagwitz, Carl Heinestr. 6 1898
306. *Koehler-Schall,* Frau *Bertha* verw. Verlagsbuchhändler. Sternwartenstr. 79, II 1898
307. *Köhler,* Dr. phil., Assistent an der Kgl. Landwirtschaftl. Versuchsstation zu Möckern 1893
308. *Köhler,* Frau *Elise.* Lindenstr. 16, II 1901
309. *Kolb,* Reichsgerichtsrat. Beethovenstr. 23 1898
310. *Kölliker,* Dr. med. und Prof. an der Univ. Tauchaerstr. 9 1893
311. *Kormann, Georg,* Dr. jur. und Justizrat. Universitätsstr. 4 1880
312. *Körner,* Fabrikbesitzer. Parkstr. 11 1896
313. *Kranichfeld, Wilh.,* Oberjustizrat, Oberamtsrichter. Schwägrichenstr. 11 1874
314. *Krantz, E. L.,* Dr., Reichsgerichtsrat. Auenstr. 16, II 1903
315. *Kratzmann, R.,* Prof. Realschuloberlehrer. Körnerpl. 8 1892
316. *Krauss, Paul,* Kartograph. Bibliogr. Institut, L.-Reudnitz 1885
317. *Krause, Georg Max,* Regierungsbaumeister. Hospitalstr. 28 1900
318. *Krause,* Frau *Käthe* verw. König Johannstr. 22, I. . 1903
319. *Kretschmer, Adolf,* Rechtsanwalt. Braustr. 2 1877
**Kretzschmar, Johannes,* stud. L.-Thonberg, Reitzenhainerstraße 61 1903
320. *Krey,* Frl. *Catharine.* Leibnizstr. pt. 1903
321. *Kritz, Paul,* Dr. phil. L.-Gohlis, Antonstr. 4 1895
**Kröner, Adolf,* Geh. Kommerzienrat, Vorsitzender des Deutschen Buchhändler-Börsenvereins. Königsstr. 33 1884
322. *Krückmann,* Dr. med. und Professor a. d. Universität. Sternwartenstr. 79 1899

Eintrittsjahr

323. *Krüger,* Generalleutnant z. D. Kaiser Wilhelmstr. 41, III 1896
**Kühn, Johannes,* Dr. phil. Petersstr. 5 1882
324. *Kühn,* Dr. phil. u. Handelsschuldirektor. Stieglitzens Hof 1893
325. *Kummer, K. F. A.,* Kommerzienrat (R). Auenstr. 8 . 1871
326. *Kupfer, Friedrich,* Realschullehrer. L.-Neustadt, Eisenbahnstr. 15 1895
327. *Kürsten, Rud.,* Dr. phil. Auenstr. 19, I 1900
**Küssner, Fritz.* Realschullehrer. Sophienstr. 58, I . 1902
328. *Küster, Friedr. Heinr. Ed.,* Dr. med. und Privatdozent an der Universität. Mozartstr. 9 1875
329. *Küster, Carl,* Dr. med. prakt. Arzt. Johannisplatz 1, II 1904
330. *Küstner, Albert.* Egelstr. 5 1880
**Kutzleb,* Frau Regierungsrat Dr. L.-Gohlis, Wilhelmstraße 25 1900
331. *Lampe, Fritz,* Verlagsbuchhändler. Mozartstr. 10 . . 1896
332. *Lampe-Vischer, Karl,* Dr. jur., Geh. Hofrat, Buchhändler. Hillerstr. 4 1865
333. *Lange, J.,* Dr. med. und Privatdozent an der Universität. Ferd. Rhodestr. 10, pt. 1893
**Lange, Robert,* Professor Dr. Carl Tauchnitzstr. 45 . 1900
334. *Laube, Rich.,* Inhaber d. Instituts „Kosmos". L.-Sellerhausen, Wurzenerstr. 23, I 1900
335. *Lauffs,* Frau Dr. L.-Plagwitz, Forstr. 1 1895
336. *Lauterbach, Carl,* in Fa. Lauterbach & Kuhn, Roßstr. Leibnizstr. 7 1900
**Leine, C. H. A.,* Fabrikant. L.-Plagwitz, Braustr. 40 . 1902
337. *Leistner, Herm.,* Fabrikant. Südstr. 71 1888
338. *Lenhartz, Siegfried,* Dr. med. Floßplatz 34 1891
339. *Leske, Adolf,* Lehrer. Inselstr. 13, G.-G. I 1904
340. *Leskien, August,* Dr. phil., Professor an der Universität und Geh. Hofrat. Stephanstr. 10 1876
341. *v. Lesser,* Freiherr, Dr. und Privatdozent a. d. Univers. Schwägrichenstr. 1, II 1900
342. *Lessing,* Dr. Amtsgerichtsrat. König Johannstr. 17, III 1904
343. *v. Leupoldt, Chr. Aug.,* Kaufmann. Grimmaischestr. 32 1876
344. *Leutemann, Paul,* Kaufmann. Sidonienstr. 19, III . . 1903
345. *Lewald,* Justizrat und Rechtsanwalt am Reichsgericht. Simsonstr. 2, II 1896
346. *de Liagre, Oskar,* Buchhändler, in Fa. Vobach & Co. L.-Reudnitz, Breitkopfstr. 9 1897
347. *Liebeskind-Platzmann, Franz Ludwig,* Kaufmann. An der Milchinsel 2, pt. 1865
348. *Lilienfeld, Alfred,* Dr. med. Bosestr. 11 1903
349. *Lippmann,* Dr. jur. u. Reichsgerichtsrat. Albertstr. 44 1895

Eintrittsjahr

350. *Lipsius, Justus Herm.,* Dr., Geheimer Rat u. Professor an der Universität (R). Weststr. 87/89 1882
351. *List,* Frau *Flora.* Plagwitzerstr. 1 1896
352. *List-Sening, Hugo,* Dr., Rechtsanwalt. König Johannstr. 21, I 1903
353. *Lohse,* Dr. jur. und Hofrat. Katharinenstr. 20 . . . 1895
354. *Lomnitz, F.,* i. Fa. Verlagsbuchhandlung Georg Wigand. Rudolfstr. 2 1898
355. *Löschcke,* Rechtsanwalt. Katharinenstr. 27 1890
356. *Ludwig-Wolf, L. Friedr.,* Stadtrat. Poststr. 5 1888
357. *Lungwitz, Oskar,* Prof. und Realgymn.-Oberlehrer. Braustraße 17 1878
†*Lutterbeck, August,* Kaufmann. Marienstr. 31 . . . 1897
358. *Lutterbeck, E.,* Kaufmann und Konsul. Lessingstr. 9 . 1890
359. *Mackenthun,* Dr. med. und prakt. Arzt. Lortzingstr. 1 1897
†*Mackroth, Christ. Adolf,* Buchhändler. Petersstr. 11 . 1870
360. *Madelung,* Frau Hauptmann. Bismarckstr. 2, III . . 1897
361. *Malkwitz,* Rechtsanwalt am Reichsgericht. Kaiser Wilhelmstr. 31 1903
**Mannborg, Th.,* Fabrikant. Körnerplatz 3/4 1903
362. *Marchand,* Prof. Dr., Geh. Med.-Rat. Salomonstr. 5, II 1901
363. *Marchand,* Frau *Martha.* Salomonstr. 5, II 1903
**Marchand, Werner,* stud. rer. nat. Salomonstr. 5, II . 1903
**Markowitz, Alfred,* Dr., wissenschaftl. Hilfsarbeiter am Grassi-Museum. Bayerschestr. 41, I 1902
364. *Marré,* Schriftsteller. Brandvorwerkstr. 22, pt. 1901
365. *Martens,* Dr. Hohestr. 51, I 1900
†*Marx, Bruno,* Kaufmann. Weststr. 4 1900
**Mattiesen, Ernst,* Dr. med. Zeitzerstr. 34 B 1903
366. *Mayer, Adolf,* Dr. phil., Prof. a. d. Universität. Roßplatz 14 1868
367. *Mayer, Arthur,* Kaufmann, i. Fa. Morgenstern & Kotrade. Weststr. 79 1897
368. *Mayer, Fritz,* Kgl. Sächs. Kammerrat, Bankier. Wilhelm Seyfferthstr. 2 1877
369. *Meisel, Gustav,* Kaufmann. Tauchaerstr. 7 1875
370. *Meissner, P. J.,* Kaufmann. Schwägrichenstr. 9 . . . 1896
371. *Meissner, Julius Friedr.,* Kaufmann u. Kommerzienrat (R). Sidonienstr. 18 1867
372. *Meissner, Jul. Wilh.,* Kaufmann. Kaiser Wilhelmstr. 12 b (Meissner & Buch) 1900
373. *Meissner, Richard,* Kaufmann. Schwägrichenstr. 3 . . 1894
374. *Meissner, Wilh.,* Kaufmann. Sidonienstr. 18 (Meissner & Buch) 1900
375. *Menge,* Dr. jur. und Reichsanwalt. Kaiser Wilhelmstr. 31 1894
376. *Menge,* Prof. Dr. med. Mozartstr. 10 pt. 1904

Eintrittsjahr

377. *Mertens, Alfred,* Kaufmann. L.-Eutritzsch, Delitzscherstr. 11 1902
378. *Meyer, Paul,* Bankier. Robert Schumannstr. 9 . . . 1896
379. *Meyer, Arndt,* Buchhändler. Bibliographisches Institut, Täubchenweg 17 1894
†*Meyer, George,* Bankier. Neumarkt 40 1900
380. *Meyer, Gustav,* Kaufmann. Schwägrichenstr. 5 . . . 1893
381. *Meyer, Hermann,* Buchhändler. Plagwitzerstr. 44 . . 1895
382. *Meyer, Karl,* in Fa. Carl Meyers Graphisches Institut, Leipzig-R., Täubchenweg 17, Eingang Gerichtsweg 1894
383. *Meyer, Oskar,* Bankier. Rathausring 9, I 1895
384. *Meyer, Wilhelm,* Kaufmann, i. Fa. George Meyer. Neumarkt 40 1900
385. *Mielisch, Hugo,* Kartograph. Friedr. Auguststr. 2 . . 1888
386. *Mogk,* Prof. Dr. Färberstr. 15 1904
387. *Mros,* Frl. *J.,* Lehrerin. L.-Gohlis, Untere Georgstr. 12, III 1903
388. *Mühl, C.,* Redakteur im Bibliogr. Institut. Jablonowskystr. 1 1874
389. *Müller,* Reichsgerichtsrat. Jakobstr. 9 1896
390. *Müller, Alwin,* Dr. med. und prakt. Arzt. Dorotheenplatz 1896
391. *Müller, Erich,* Polizeirat. Bismarckstr. 5, III 1883
392. *Müller, Hermann,* Fabrikbes. L.-Plagwitz, Alte Str. 21, pt. 1893
393. *Mylius,* Frau Apotheker Dr. *E.* Markt 12 1900
394. *Nachod, F.,* Vice-Konsul der Vereinigten Staaten. Königl. sächs. Kommerzienrat. Karl Tauchnitzstr. 43 1884
395. *Nachtigall, Wilh.,* Maschinenfabrikant. Kohlgartenstr. 15 1900
396. *Naoum, Ph.,* Konsul. Auenstr. 9 1896
397. *Naumann, Eugen,* Bankdirektor. Funkenburgstr. 20 pt. 1903
398. *Neimann, Eduard,* Architekt. Schreberstr. 3, pt. . . 1885
399. *Neisse, M. G.,* Senatspräsident am Reichsgericht. Schwägrichenstr. 9, III 1891
400. *Neubert, Ernst,* Lehrer. Hospitalstr. 20, H. II . . . 1904
401. *Neubert,* Frau Dr. *Therese.* Thomasring 3 i, II . . . 1901
402. *Niesmann, E.,* Kaufmann. Humboldtstr. 2, III . . . 1894
403. *Nitzsche, Karl,* Rittergutspächter in Thonberg (R) . . 1874
404. *Noack,* Dr. und Bezirkstierarzt. Pfaffendorferstr. 52 . 1900
405. *Northoff, Karl Friedr. Ant.,* Kaufmann (R). Dorotheenstr. 2 1874
406. *Obst, Bernhard Hermann,* Dr. med. und Direktor des Völkermuseums. Bayerschestr. 59, I 1863
407. *Obst, Edmund,* Papierhändler. Seeburgstr. 53 1896
408. *Oehlschlegel, Otto,* Baumeister. Alexanderstr. 9 . . . 1900
409. *Oehme, Oskar Feodor,* Ober-Justizrat. Nikolaistr. 21 . 1875
410. *Oelssner, A. W.,* Kaufmann, Kommerzienrat. Ritterstr., Oelssners Hof (Gerhard & Hey) 1879
411. *Oldenburg,* Frau *Marie.* Bismarckstr. 18 1902
412. *Olshausen,* Dr., Oberreichsanwalt. Lessingstr. 1 . . . 1892

Eintrittsjahr

413. *Opitz, Karl,* Kartograph. L.-Reudnitz, Constantinstr. 16 1874
414. *Oppenheimer,* Frau *Fanny,* Privata. Schwägrichenstr. 5 1903
415. *Ostwald, W.,* Dr. phil., Geh. Hofrat und Professor an der Universität. Linnéstr. 2/3 1887
416. *v. Öttingen, Arthur,* Dr. phil. u. Professor a. d. Univ., Kaiserl. Russ. Wirkl. Staatsrat. Mozartstr. 1, III . 1897
417. *Otto,* Fräulein *Margarethe,* Lehrerin. Querstr. 31, III 1896
418. *Otto, Paul,* Fabrikbesitzer. Schenkendorfstr. 61 . . . 1900
419. *Pabst, Christoph,* Kaufmann. Thomasring 1, pt. . . . 1900
420. *Pauling, Wilh.,* Fabrikbesitzer. L.-Lindenau, Luppenstr. 1900
421. *Pechstein, Oswald,* Handelskammer-Beamt. Nordstr. 55, III 1903
422. *Peschel,* Frau *Karoline,* verw. Geh. Rat. Inselstr. 5, pt. 1878
423. *Peter, Bruno,* Dr. phil., Professor a. d. Universität und erster Observator an der Sternwarte. Stephanstr. 3 1887
424. *Peter,* Dr. phil. u. Realgymnasialoberlehrer. L.-Schleussig, Öserstr. 2a, I 1896
425. *Peters,* Dr. jur., Reichsgerichtsrat. Beethovenstr. 12, pt. 1900
†*Peterssen,* Kais. Wirkl. Geh. Rat, Exzellenz, Senatspräs. am Reichsgericht. Seb. Bachstr. 7 1892
†*Petsch,* Reichsgerichtsrat a. D. Sebastian Bachstr. 5 . 1896
426. *Pétz von Pétzy,* Ritter, Rittmeister im II. Ulanen-Reg. No. 18. L.-Eutritzsch, Carolastr. 5, pt. 1903
427. *Pfeffer, W.,* Dr. phil., Geh. Hofrat, Professor an der Universität. Linnéstr. 1 1887
428. *Pfeifer, Herm.,* Schuldirektor. Sebastian Bachstr. 16, III 1890
429. *Platky, Eugen,* Kaufmann. Brühl 44 1903
430. *Platzmann,* Frl. *Alice.* Rudolfstr. 2, I 1903
431. *Platzmann, H. Alexander,* Dr. jur., Geh. Regierungs-Rat, Amtshauptmann a. D. (R). Wiesenstr. 7 1879
432. *Platzmann, Paul,* Dr. jur., Rechtsanwalt. Poststr. 9/11 1886
433. *Polz, E.,* Buchdruckereibesitzer. Grassistr. 1 1903
434. *Popitz, David,* Kaufmann. Moschelesstr. 9 1891
435. *Prager, Albert,* Kaufmann. Promenadenstr. 6, pt. . . 1887
436. *Prager, Otto,* Direktor. L.-Lindenau, Gartenstr. 19 . 1900
437. *Prasse, Ernst Alfred,* Betriebsingenieur. König Johannstr. 23 1883
438. *Prätorius, W.,* Prokurist der Firma Gaudig & Blum. König Johannstr. 1, I 1895
439. *Preiser, Ferdinand,* Kaufmann. Pfaffendorferstr. 2, I . 1897
440. *Protze, F.,* Rechtsanwalt. Schenkendorfstr. 11b . . . 1887
441. *Przyborowski,* in Fa. Krüger & Comp., Kurprinzstr. . . 1902
442. *Rapp, Herm.,* Dr. jur. Ferd. Rhodestr. 21 (Goethestr. 1, II) 1903
443. *Reclam, Heinr.,* Buchhändler (R). Kreuzstr. 7 . . . 1875
444. *Rehbein, C. Adalb. H.,* Reichsgerichtsrat. Kaiser Wilhelmstrasse 51, pt. 1884

Eintrittsjahr

445. *Rehwoldt,* Fabrikbesitzer (Firma: Gebr. Brehmer). Karl Tauchnitzstr. 29 1893
446. *Reimann, Richard,* Tierarzt. Yorkstr. 15 1903
447. *Reinhard, Rudolf,* Dr. phil., Lehrer an der Öffentlichen Handelslehranstalt. An der alten Elster 14, III . 1902
448. *Reinhardt, Kurt,* Kaufmann. Lessingstr. 10 1897
449. *Reinhold, Emma,* Lehrerin. Gellertstr. 16, III . . . 1903
450. *Reinicke, Em.,* Verlagsbuchhändler. Stephanstr. 18, III 1895
451. *Reinke, Kurt.* Emilienstr. 2, II 1903
452. *Reishauer, Herm.,* Lehrer. Eberhardtstr. 1, III . . . 1903
453. *Reissig,* Frau *Martha.* Karl Tauchnitzstr. 8 1898
454. *Rentsch, C.,* cand. chem. Königsplatz 1, III 1898
455. *Reuter, Max,* Kaufmann. Königsstr. 12, I 1903
456. *Reuther,* Professor und Konrektor am Realgymnasium. Sidonienstr. 51 1873
**Richard, Ludwig,* cand. phil. Markgrafenstr. 8, III . 1900
457. *Richter,* Fräulein *Hedwig.* Äussere Löhrstr. 11 . . . 1886
458. *Richter, Joh.,* Diakonus. L.-Gohlis, Möckernschestr. 5 1900
459. *Rille,* Dr. Professor, an der Universität Leipzig . . . 1903
460. *Ritter, Heinr.,* Buchhändler. Täubchenweg 1, II . . 1876
461. *Ritzhaupt, Konrad Curt,* Kaufmann. Plagwitzerstr. 8, pt. 1872
462. *Roediger, Georg jun.,* Kaufmann. L.-Plagwitz, Elisabeth-Allee 14 1895
463. *Rödiger, Georg sen.,* Kaufmann. Plagwitz, Carl Heinestr. 14 1879
†*Rohland, Ed.,* Brauereibesitzer. Möckern bei Leipzig 1900
464. *Rohmer,* Architekt. Hohestr. 31, I 1896
465. *Rospatt, Cassius,* Reichsgerichtsrat. Humboldtstr. 14 . 1891
466. *Roßbach, Gotthard,* Dr. jur., Handelskammersekretär. Uferstr. 19, II 1903
467. *Roßteuscher,* Oberleutnant. L.-Gohlis, Weinligstr. 6, II 1903
468. *Rost, Adolf,* Buchhändler, Hinrichs'sche Buchhandlung. Blumengasse 2 1887
469. *Rost, David,* Buchhändler. Blumengasse 2 1891
470. *Rost, R.,* Baumeister. Weststr. 20, pt. 1892
471. *Roth,* Dr., Direktor der Teichmann - Dr. Roth'schen Privatschule. Universitätsstr. 26 1889
472. *Ruge, W.,* Dr. phil., Oberlehrer am Königl. Albert-Gymnasium. Waldstr. 6 1889
473. *Sabarth,* Dr. u. Reichsgerichtsrat. König Johannstr. 16 1900
474. *Sander, C. Leopold,* Buchhändler. Sternwartenstr. 46 . 1886
475. *Sängewald, M. H.,* Buchhändler. Weststr. 87, I . . 1900
476. *Scheele,* Justizrat. Schwägrichenstr. 27 1903
477. *Scheibner, W.,* Dr. phil., Geh. Hofrat und Professor an der Universität. Schletterstr. 8 1881

Eintrittsjahr

478. *Schenkel, Emil,* Kaufmann. Färberstr. 18, I 1897
479. *Schill,* Dr. jur. und Königl. Sächs. Geh. Justizrat. Plagwitzerstr. 24 1899
480. *Schilling, Fritz,* Dr. Zeitzerstr. 11 1900
481. *Schleussing, Gustav,* Lehrer. L.-Lindenau, Gundorferstraße 52, II 1902
482. *Schlobach, Otto,* Kaufmann. Plagwitzerstr. 53 1895
483. *Schlobach-Ohrtmann,* Frau *Agnes.* Funkenburgstr. 16, II 1901
484. *Schmidt, Anton,* Lehrer. Roßplatz 12, III 1896
485. *Schmidt, Arnold,* Dr. med., prakt. Arzt. L.-Plagwitz, Carl Heinestr. 10 B 1900
486. *Schmidt-Engel, Johannes,* Kaufmann. L.-Gohlis, Richterstraße 12 1897
487. *Schmidt, Rich.,* Bankier. Carl Tauchnitzstr. 63 . . . 1900
488. *Schmidt,* Prof. Dr., Oberlehrer an der Thomasschule. Elisenstr. 39 1902
489. *Schmidt-Westrum,* Frau *Mathilde.* Moschelesstr. 11, II 1898
490. *Schmidtlein,* Kustos des Zoolog. Museums. Thalstr. 33 1900
491. *Schmiedt,* Dr. med. L.-Plagwitz, Elisabeth-Allee 29 . 1903
492. *Schober, Friedrich Max,* Dr., Geh. Hofrat und Oberregierungsrat a. D. Rathausring 9 1887
493. *Scholz, Richard,* Dr. phil., Privatdozent. Körnerplatz 1, I 1903
494. *Scholze, Oskar,* Gymnasialoberlehrer. Kramerstr. 7, I . 1903
495. *Schomburgk, Henry,* Kaufmann. Petersstr. 17 1897
496. *Schönburg, Julius,* Kaufmann. Schützenstr. 2 1903
497. *Schöpffer,* Frau *Cornelia,* Privata. Auenstr. 18, pt. . . 1900
498. *Schöttler, Horst,* Kaufmann, in Fa. H. W. Schöttler, Liviastr. 5, I 1903
499. *Schraps, Curt,* Kaufmann, i. Fa. Berndt & Co. Jakobstr. 3 1900
500. *Schreiber, Theodor,* Hofrat, Prof., Dr., Direktor d. Städt. Museums. Leplaystr. 9, III 1900
501. *Schreiber,* Leutnant im 8. Inf.-Reg. No. 107. L.-Gohlis 1903
**v. Schrenck v. Notzing,* Freiherr, Dr. med. Nürnbergerstr. 60 1897
502. *Schröder, Paul,* Kaufmann. Wiesenstr. 1, II 1895
†*Schroen, Arthur Eugen C.,* Kaufmann. Peterssteinweg 7 1892
503. *v. Schroeter,* Hauptmann. Prendelstr. 2, pt. 1900
504. *Schröter, Erich,* Dr. phil., wissenschaftl. Hilfsarbeiter a. d. Universitätsbibliothek. Schletterplatz 2 1902
505. *Schröter, Franz,* Prof. Dr., Oberlehrer am Realgymnas. Färberstr. 18 1880
506. *Schubarth-Engelschall,* Justizrat. Dorotheenplatz 3 b . . 1885
**Schubert,* Frau *Anna.* L.-Gohlis, Weinligstr. 6, II . . 1901
**Schuberth, Fritz,* Buchhändler (in Firma: Robolsky). Leplaystraße 6 1891

Eintrittsjahr

507. *Schulz, Erich M.,* Direktor der Leipziger Filiale der Deutschen Bank. Markgrafenstr. 4/6 1893
508. *Schulz, Karl,* Dr., Prof. u. Bibliothekar am Reichsgericht. Floßplatz 33 1883
509. *Schulze, Gust.,* Kaufmann. König Johannstr. 29, II . 1890
510. *Schulze, R.,* Dr., Lehrer an der I. Bürgerschule. Sidonienstr. 21, pt. 1890
**Schumann,* Reichsanwalt. Kaiser Wilhelmstr. 27, II . 1894
511. *Schumann, Alex. Georg,* Kaufmann. L.-Reudnitz, Kaiser Wilhelmstr. 12 B, pt. 1900
512. *Schumann, Oskar,* Kaufmann. Kaiser Wilhelmstr. 25 . 1891
513. *Schunck,* Frl. *Helene.* Carl Tauchnitzstr. 3 1900
514. *von Schwartz, C. Aug.,* Missionsdirektor. Carolinenstr. 19, I 1903
515. *Schwarz, Emanuel,* Kaufmann. Funkenburgstr. 26 . . 1903
516. *Schwarz,* Prof. Dr., Augenarzt. Gottschedstr. 18. . . 1903
517. *Schwarze, Arthur,* Dr. med. Mozartstr. 2, I 1895
518. *Schwarze, Gotthilf,* Dr., Oberlehrer am Realgymnasium. Sophienstr. 21 1892
519. *Schwickert, Otto,* Privatmann. Wintergartenstr. 1, II . 1895
520. *Scobel, A.,* Kartograph. L.-Reudnitz, Friedrich Auguststr. 2 1877
**v. Seckendorff,* Freiherr Hauptmann im 107. Inf.-Regiment. L.-Gohlis, Stallbaumstr. 24 1900
521. *Seebaß, O.,* Dr., Direktor der Teichmannschen höheren Mädchenschule. Georgiring 5 1903
522. *Seefelder,* Dr., Oberarzt im 8. Feld-Art.-Reg. No. 78. Kronprinzstr. 16 B, III 1903
523. *Seeliger, G.,* Dr. phil. und Professor an der Universität. L.-Gohlis, Kirchweg 2 1898
524. *Seetzen,* Fräulein, Lehrerin. Körnerplatz 6, pt. . . . 1897
525. *Seidel, Louis,* Lehrer an der I. Höheren Bürgerschule. Südstr. 25, II 1896
526. *Seidemann,* Frl. *Bianka.* Sidonienstr. 24, I 1903
527. *Sening, Otto,* Kaufmann und Kommerzienrat. Schwägrichenstr. 15, I 1896
528. *Siedel, C. G.,* Dr., Missionsinspektor. Seeburgstr. 49, III 1903
529. *Siemens, Franz,* Kaufmann. Gellertstr. 16, II 1903
530. *Sievers,* Dr. und Reichsgerichtsrat. Windmühlenstr. 49 1900
531. *Skutsch,* Prof. Dr. Gottschedstr. 10 1903
532. *Sörgel,* Fräulein *Marie,* Privata. Stötteritz, Marienhöhe, Connewitzer- und Wasserturmstr.-Ecke 1897
533. *Sorgenfrey, G. W.,* Verlagsbuchhändler. Delitzscherstr. 19 1903
534. *Spalteholz,* Dr. med. und Professor an der Universität. Plagwitzerstr. 9, II 1897
535. *Spillner, Heinrich,* Kaufmann. Bayerschestr. 27, I . . 1900

Eintrittsjahr

536. *Sprockhoff, A.*, Kanzleirat a. Reichsgericht. Scharnhorststraße 17, III 1900
**Stahl, Albin*, Kaufmann. L.-Plagwitz, Mühlenstr. 4 . 1900
537. *Steckner, Oskar*, Kaufmann u. Kommerzienrat. Georgiring 7 1874
538. *Steffen, Franz*, Privatier. Nordstr. 36, pt. 1903
539. *Steinbach-Jahns*, Frau *Magda*. Bismarckstr. 9 1900
540. *Steindorff*, Dr. phil. u. Prof. an der Univ. Waldstr. 52 1894
541. *Stellmacher*, Reichsgerichtsrat. Albertstr. 36, pt. . . . 1890
542. *Stephani, A. C.*, Hauptmann im 107. Inf.-Regt. L.-Gohlis, Menckestr. 16, II 1902
543. *Sternkopf, Günther*, Kartograph. L.-Schleußig, Könneritzstraße 97 1903
544. *Stintzing*, Dr. jur. und Privatdozent an der Universität. Sidonienstr. 67, pt. 1896
545. *Stobbe, Hans*, Dr., Prof. an der Univ. Robert Schumannstraße 12, III 1891
546. *Stockmann*, Frau *Clara*. Beethovenstr. 10, II 1897
547. *Stohmann*, Frau Prof. *Alice*. Waldstr. 12, III 1900
548. *Stoll, A.*, Dr. und Fabrikbesitzer. Erlenstr. 2b . . . 1897
549. *Stolpe, Rob.*, Privatier. L.-Lindenau, Lindenstr. 23 . . 1891
550. *Storm, Carl*, Kaufmann. Parkstr. 11 1900
551. *zur Strassen*, Dr. phil., Prof. a. d. Univ. Südstr. 119 1895
552. *Strobel jun., Julius*, Kaufmann. Markt 1 1900
553. *Strube*, Frl. *Gertraud*. Plagwitzerstr. 11, I 1897
554. *Struve, Gustav*, Dr. und Fabrikbesitzer. Zeitzerstr. 28 1897
555. *Stübe*, Dr. phil. Kronprinzstr. 33 1903
556. *Stumme, Hans*, Dr. phil. und Professor an der Univ. Südstraße 115 1898
557. *Sussmann, August*, Kaufmann. Bismarckstr. 11, II . . 1877
558. *Taube, Max*, Dr. med. u. prakt. Arzt, Sanitätsrat. Königsstraße 9, III 1896
559. *v. Tauchnitz, Christian Karl Bernh.*, Freiherr, Dr. jur., Buchhändler u. Kgl. Brit. Generalkonsul. Dresdnerstr. 5 1866
560. *Tessmer*, Gymnasialoberlehrer. An der alten Elster 10, I 1904
561. *Theuerkauf, Em.*, Kaufmann. Zeitzerstr. 11 1896
562. *Theile, Hugo*, Rechtsanwalt. König Johannstr. 27 . . 1903
563. *Thieme jun., Alfred*. Grassistr. 2 1897
564. *Thieme, C. Alfred*, Kaufmann und Geh. Kommerzienrat. Weststr. 15 1867
565. *Thieme, Georg*, Buchhändler. Rabensteinplatz 2 . . . 1897
566. *Thieme, Hans*, in Fa. C. F. Weithas Nachf. Mühlgasse 12 1902
567. *Thieme, Ulrich*, Dr. phil. Erdmannstr. 17 1900
568. *Thieme*, Lehrer. Johannis-Allee 7 1892
569. *Thier, Fr. W.*, Steuerrat. Georgiring 17, II 1902

Eintrittsjahr

570. *Thomas, Aug.*, Direktor der I. Realschule. Kaiser Wilhelmstraße 15 1878
**Thomas, Karl*, Lehrer. L.-Kleinzschocher, Albertstr. 5, II 1900
571. *Thorer, Curt*, Kaufmann. Brühl 70 (Wohn. Leutzsch). 1898
572. *Thorer, Fritz.* Hillerstr. 5, I 1900
573. *Thorer, Max*, Kaufmann. Moritzstr. 1, II 1904
574. *Thorer, Paul*, Kaufmann und Rittergutsbesitzer. Brühl 70 1894
**Thorey, Max*, Dr. Rathausring 7, I 1900
575. *Thümmler*, Dr. med. und prakt. Arzt. Harkortstr. 3, III 1896
576. *Tillmanns, Rob. Herm.*, Dr. med., Medizinalrat und Professor an der Universität. Wächterstr. 30 . . . 1874
†*Tittmann, Friedr. Herm.*, Lehrer. Sophienstr. 58 . . 1892
**Tittmann*, Dr. jur. Plagwitzerstr. 31 1900
577. *Tobias, S. J.*, Kaufmann. Weststr. 13, II 1903
578. *Trampe*, Staatsanwalt. Tauchaerstr. 18 1901
579. *Traumüller, Friedr.*, Dr. phil. und Professor, Oberlehrer am Nikolaigymnasium. Auenstr. 8 1875
580. *Trendelenburg*, Geh. Medizinalrat, Dr. med. u. Professor an der Universität. Königsstr. 33, I 1895
581. *Trenkmann*, Frau Oberamtmann. Promenadenstr. 16 . 1898
582. *Tröndlin*, Dr., Justizrat u. Oberbürgermeister. Dresdnerstr. 3 1892
583. *Ultsch, Andreas*, Kaufmann. Bismarckstr. 12, pt. . . 1895
584. *Unruh, G.*, Fabrikdirektor. Weststr. 70 1900
585. *Ungern-Sternberg*, Frl. *Ida v.* Brandvorwerkstr. 22, I 1903
586. *Veiel*, Reichsgerichtsrat. Dufourstr. 21, II 1896
587. *Vörster, Alfred*, Buchhändler (Firma: F. Volckmar). Salomonstr. 1 (Hospitalstr. 10) 1887
588. *Vörster*, Frau *Marie.* Salomonstr. 20 1875
589. *Voigt*, Dr. *A.*, Oberl. a. d. I. Realschule. Färberstr. 15, I 1900
590. *Voigt-Gerhard, A.*, Opernsänger. Bismarckstr. 14, pt. 1897
**v Voigt, Herm.*, Dr. med., Spezialarzt f. Psychotherapie. Humboldtstr. 14, pt. 1903
591. *Voigt, Max*, Dr. jur. u. Rechtsanwalt. Grassistr. 21, III 1897
592. *Voigtländer, Rob.*, Verlagsbuchhändler. Rabensteinplatz 2 1896
593. *Volk*, Frau *J.* Linnéstr., Botanischer Garten 1898
594. *Volkelt*, Dr. phil. u. Prof. an der Univ. Auenstr. 3, II 1895
595. *Volkmann, Karl*, Amtsgerichtsrat. Robert Schumannstr. 2, III 1894
596. *Volckmar*, Frau *Antonie.* Rossplatz 17 1897
597. *Wach, Adolf*, Dr. jur., Geheimer Rat und Professor an der Universität. Goethestr. 9 1886
598. *Wachtel*, Dr. jur. und Rechtsanwalt. Mozartstr. 7, II 1900
599. *Wagner*, Dr. *Eduard*, Prokurist, in Fa.: Wagner & Debes. Nürnbergerstr. 46 1904
600. *Wagner, Heinr.*, Verlagsbuchhändler. Stephanstr. 16 . 1875

Eintrittsjahr

†*Wagner, Julius*, Kaufmann. Emilienstr. 13, pt. . . . 1894
601. *Wagner, Paul*, Dr. med. und Privatdozent an der Univ. Wiesenstr. 1 1897
602. *Walch, Max*, Dr. med., prakt. Arzt. Dresdnerstr. 6 . 1898
603. *Waldbaur, Robert*, Fabrikant, in Firma Berger & Wirth. L.-Schönefeld, Gartenstr. 18, pt. 1897
**Wallerstein, Wilh.* Bosestr. 5 1900
604. *Wangemann, Georg*, in Fa. Hammer & Schmidt. Kaiser Wilhelmstr. 23 1903
605. *Weber, Carl Friedrich.* Karl Tauchnitzstr. 23 1904
606. *Weber, Moritz*, Fabrikbes., Kommerzienrat. Bismarckstr. 7 1891
607. *v. Wedel, C. jun.*, Kaufmann. L.-Schleußig, Könneritzstraße 50 1902
608. *Weicher, Theod.*, Buchhändler. Hospitalstr. 27 1900
609. *Weichsel*, Reichsgerichtsrat. Parkstr. 11, II 1893
610. *Weickert, Otto*, Kaufmann (R). Poniatowskystr. 16 . . 1878
611. *Weller*, Reichsgerichtsrat. Haydnstr. 1 1895
612. *Welter, Robert*, Kaufmann. Asterstr. 3 1896
613. *Wendt, Hilmar*, Pfarrer a. D. L.-Gohlis, Möckernschestraße 3 1904
614. *Wendtland, E. Aug. Wilh.*, Dr. jur., I. Sekretär u. Syndikus der Handelskammer. Humboldtstr. 14, pt. 1903
615. *Wengler*, Oberregierungsrat. Brandvorwerkstr. 26 . . . 1898
616. *Weniger, E.*, Dr. jur. und Rechtsanwalt. Ferdinand Rhodestr. 3 1897
617. *Westrum*, Frl. *A.*, Privata. Davidstr. 1 B, III r. . . . 1903
618. *Weule, Karl*, Dr., Professor an der Universität und Direktor am Museum für Völkerkunde. Südstr. 33. 1899
619. *Widmayer, Rudolf*, Kaufmann. Kaiser Wilhelmstr. 47, III 1903
620. *Wiener, Otto*, Dr. u. Prof. a. d. Universität. Thalstr. 35 1900
621. *Wildhagen*, Dr., Rechtsanw. b. Reichsger. Leibnizstr. 26/28 1898
622. *Wilhelmi, F.*, Dr., L.-Reudnitz, Kapellenstr. 1 1903
623. *Wilke, Friedr. Ed.*, Dr. phil. u. Prof., Oberlehrer a. Realgymn. zu Leipzig. L.-Stötteritz, Marienhöhe, Wasserturmstr. 1882
624. *Wilms, Max*, Dr., Privatdozent. Liebigstr. 20 1903
625. *Winchenbach*, Reichsgerichts-Senatspräsident. Kaiser Wilhelmstr. 27, III. 1893
626 *Windisch*, Geh. Hofrat, Dr. und Prof. an der Universität, Universitätsstr. 15, III 1900
627. *Windscheid*, Frau verw., Geh. Rat. Parkstr. 11 . . . 1893
628. *Windscheid*, Prof. Dr. Albertstr. 56, II 1904
629. *Winzer*, Dr. jur. u. Landgerichtsdir. Brandvorwerkstr. 21 1897
630. *Witkowsky, Ignaz.* Emilienstr. 13 1902
631. *Wittmaack*, Reichsgerichtsrat a. D. Humboldtstr. 7, I 1897

Eintrittsjahr

632. *Wölker, Max*, Direktor der Kammgarnspinnerei Gautzsch. Carl Tauchnitzstr. 15 1900
633. *Wölker, G.*, Kaufmann, Generalkonsul. Carl Tauchnitzstr. 15 1884
634. *Wohlrab, Alb.*, Dr. ph. u. Schuldirektor. Paunsdorf, Schulstr. 1899
635. *Woltereck*, Dr. phil., Privatdozent an der Univ. Thalstr. 33 1900
636. *Worlitzer, E.*, Kaufmann. L.-Reudnitz, Constantinstr. 2/4 1901
637. *Wülker, Richard*, Dr. phil., Geh. Hofrat und Prof. an der Universität (R). L.-Gohlis, Bismarckstr. 5 . . 1886
638. *Wundt, Wilh.*, Dr. phil., Professor an der Universität, Geh. Rat. Goethestr. 6 1875
639. *Wünning, Emil*, Rittergutsbesitzer, Salomonstr. 5 . . . 1902
640. *Wüstenfeld*, Reichsgerichtsrat. Schwägrichenstr. 13 . . 1894
641. *Young, C. Ellery*. Gottschedstr. 22, I 1903
642. *Zacharias*, Fräulein *Marie*, Lehrerin. Gottschedstr. 7 . 1889
643. *v. Zahn*, Fräulein. Ranstädter Steinweg 6, III . . . 1899
644. *Zarncke*, Dr. u. Prof. a. d. Univ. Kaiser Wilhelmstr. 29, III 1900
**Zeitschel, Otto*, Dr. Schreberstr. 6 1900
645. *Ziegenhirt, Karl*, Verlagsbuchhändler in Fa. Georg Lang. Dresdnerstr. 11 1893
646. *Zieger, Bernhard*, Justizrat, Rechtsanwalt. Burgstr. 26 1890
647. *v. Ziegesar*, Hauptmann u. Intend.-Rat. Schwägrichenstr. 7 1901
648. *Ziegler, Julius*, Privatmann. Emilienstr. 18 1894
649. *Ziegler, M.*, Dr. phil., Lehrer a. Thomasschule. Weststr. 59, I 1901
**Zils*, Frau *Marie verw.* Moschelesstr. 1, II 1902
**Zimmerle*, Dr. jur., Reichsgerichtsrat. Leplaystr. 1 . 1893
650. *Zimmermann, Theodor*, Lehrer an der V. Bürgerschule. Kronprinzstr. 56, II 1896
651. *v. Zimmermann, Willy*, Baumeister. Inselstr. 18, II . 1903
652. *Zimmern*, Dr. und Prof. a. d. Univ. Johannisallee 11, III 1900
653. *Zöllner, Julius*, Privatgelehrter. Erdmannstr. 14 . . . 1870
654. *Zschoche*, Amtsrichter. Keilstr. 6, III 1902
655. *Zweifel*, Dr. med., Prof. u. Geh. Medizinalrat. Stephanstr. 7 1888

Studierende.

Eintrittsjahr

656. *Diersche,* Dr. phil. Gautzsch, Ring 21 1903
657. *Ephraim,* cand. cam. Scharnhorststr. 5 1903
658. *Friedel, Joh.,* cand. math. Reudnitz, Oststr. 30, I . . 1903
659. *Funtek, Leo,* stud. phil. Liebigstr. 8, III 1903
660. *Hofmann, Joh.,* stud. med. Sternwartenstr. 77, III r. . 1903
661. *Jaeger, Alfred,* cand. phil. L.-Gohlis, Menckestr. 22 . 1903
662. *Krause, Fritz,* cand. math. Salomonstr. 21 1903
663. *Kretzschmar, Joh.,* cand. paed. L.-Thonberg, Reitzenhainerstr. 61 1903
664. *Meinhold, Felix.* Promenadenstr. 31, II 1903
665. *Pessler, Wilh.,* stud. geogr. Fleischerplatz 1b, II . . 1903
666. *Rau, Karl,* stud. paed. Sternwartenstr. 14, III l. . . 1903
667. *Richter, Horst,* stud. math. Nordstr. 22, III 1903
668. *Russow, Michael,* stud. geogr. Turnerstr. 15 II . . . 1903
669. *Salzmann, Alfr.,* cand. cam. L.-Kleinzschocher, Siemensstraße 38 I 1903
670. *Schmidlin, Walter,* stud. iur. Gneisenaustr. 1, pt. . . 1903
671. *Semler, Wilh.,* stud. iur. Härtelstr. 6, I 1903
672. *Siedersleben, Wilhelm,* cand. cam. Wiesenstr. 1, I . . 1903
673. *Sprent, James,* stud. med. Liebigstr. 8, III 1903
674. *Stephanitz, Nicolai.* Liebigstr. 8, III 1903
675. *Treitschke, Wilh.,* stud. chem. Brüderstr. 22, I . . . 1903
676. *Vigier, Victor von,* stud. chem. Liebigstr. 1903

E. Auswärtige Mitglieder.

Eintrittsjahr

†*v. Abendroth*, Dr., Rittergutsbes. auf Kössern b. Großbothen 1890
677. *Adler, Bruno,* Dr. phil., Assistent am Ethnogr. Museum der Akademie der Wissenschaften zu St. Petersburg 1900
**Anger*, Rittergutsbesitzer auf Mausitz bei Eythra . . 1900
**Auenmüller*, Hauptmann, Wurzen 1895
678. *Barth*, Dr. und Sanitätsrat. Lindhardt bei Naunhof . 1900
679. *Bracker, Wilhelm,* Leutnant im 179. Inf.-Regt. Wurzen 1902
680. *Bramsch*, Oberleutnant im Ulanen-Regiment No. 18, kommandiert zum General-Konsulat Calcutta . . . 1897
681. *Carlson, Max,* Dr., Fabrikbesitzer. Wildschütz b. Deuben, Bez. Halle a. S. 1903
682. *v. d. Crone, Joh.,* Rittergutsbesitzer auf Markkleeberg . 1884
683. *Dietrich,* Frl. *Dorothea,* stud. med. Heidelberg, Rohrbacher Str. 54 1903
684. *Ehrenburg*, Dr., Privatdozent in Würzburg, Sanderring 6 1888
685. *Friedrich, Ernst,* Dr., Privatdozent an der Univ. u. Ass. am geogr. Institut der Univ. Gautzsch, Weberstr. . . . 1899
686. *von Fritsch,* Freiherr, Oberleutnant im Karab.-Regt. Borna 1903
687. *Geis, C.,* Direktor. Gautzsch 1903
688. *Gildemeister, Ed.,* Dr. phil. Miltitz bei Leipzig . . . 1900
689. *Grässe, A.*, Oberstleutnant z. D. und Bezirkskommandeur. Annaberg i. Erzgeb. 1876
690. *Heinze,* Dr. med. Oetzsch b. Leipzig 1903
691. *Hennicker*, Frau Wwe. Borsdorf 1896
**Henning, Georg*, Dr. und Lehrer am Seminar. Grimma 1900
692. *Hertwig, Paul,* Rittergutsbes. auf Breitingen, Bez. Leipzig 1895
**Holzweissig, Max.* Eilenburg 1903
693. *Jentsch, Heinr.*, Pfarrer. Kohren b. Frohburg 1900
694. *Kärner, Wold.*, Rittergutsbesitzer in Paunsdorf b. Leipzig 1886
695. *Kell, A.,* Baumeister, z. Z. Tsingtau, Kiautschou, Kaiserl. Bauverwaltung 1900
696. *Kersten, Ludwig,* Dr. Dürrenberg a. Saale 1904
697. *Klemm, Paul,* Dr. u. Assistent a. botan. Labor. Gautzsch. Kat. No. 111 1891
698. *Körting, Max.* Leutzsch bei Leipzig 1900
699. *Kuntze, Otto,* Dr. phil. San Remo (Villa Girola) Italien 1872

Eintrittsjahr

700. *Mädler, Anton,* Fabrikbesitzer, in Fa. Moritz Mädler. Leutzsch, Leipzigerstr. 50 1896
**Mäusezahl, Carl.* Stünz b. Leipzig, Carl Hertingstr. 7 1903
701. *Meyer, Arthur.* Leutzsch bei Leipzig 1900
702. *Müller,* Dr. phil., Rittergutsbesitzer. Schönau 1891
703. *Neukirch, Karl,* Dr., Redakteur. Oetzsch bei Leipzig, Dammstr. 17 1902
704. *Paul, C.,* Pastor in Lorenzkirch bei Strehla 1894
705. *Peltz,* Frau *Anna,* Rittergutsbes. auf Rittergut Modelwitz bei Schkeuditz 1900
**Reich, Otto,* Lehrer. Gautzsch, Kregelstr. 16 . . . 1903
**Schumann, Constantin,* Revierförster. Arnsdorf bei Böhrigen (Nossen) 1889
706. *Schuster, Walther.* Markneukirchen 1903
**Sedlmayer,* Dr., Oberstabsarzt. Borna 1903
707. *Simroth,* Dr. phil., Professor u. Oberlehrer a. d. Realschule. Gautzsch bei Leipzig, Kregelstr. 12 . . . 1890
708. *Vollsack,* Geheimer Ökonomierat und Rittergutsbesitzer auf Cospuden 1877
709. *Wangemann,* Pfarrer in Gautzsch 1893
710. *Welter,* Rittergutsbesitzer. Güldengossa bei Leipzig . . 1898
711. *Winkler, W.,* Dr. phil., Privatgelehrter. Jena, Oberer Philosophenweg 11 1890

F. Mitglieder der Karl Ritter-Stiftung,

die nicht dem Verein für Erdkunde angehören.

Gross & Co., Eisenhandlung.

Druck von C. G. Naumann, Leipzig.

KATALOG DER BIBLIOTHEK

DES

VEREINS FÜR ERDKUNDE

ZU

LEIPZIG.

HERAUSGEGEBEN IM AUFTRAGE DES VORSTANDES
VOM DERZEITIGEN BIBLIOTHEKAR DES VEREINS

DR. RUDOLF REINHARD.

(HEFT II DER MITTEILUNGEN 1903.)

LEIPZIG
DRUCK VON C. G. NAUMANN
1905.

VORWORT.

Der Unterzeichnete gestattet sich, den Mitgliedern des Vereins das Verzeichnis des gesamten Zeitschriften-, Gesellschaftsschriften- und Bücherbestandes der Bibliothek zu übergeben. Der Herausgeber ist sich wohl bewußt, daß die Anordnung des Katalogs noch nicht allen Anforderungen wissenschaftlicher geographischer Systematik entspricht. Allein er mußte sich bei seiner Arbeit im großen und ganzen an den 1886 herausgegebenen und seitdem handschriftlich weitergeführten ersten Katalog halten. Größere Umänderungen mit der hierfür nötigen Neuaufnahme des Bücherbestandes würden einer einzelnen Kraft im Nebenamt eine kaum ausführbare Aufgabe bieten. Solche waren auch trotz des erfreulichen Wachstums der Bibliothek (seit 1886 hat sich der Bücherbestand um etwa 4000 Nummern vermehrt) noch nicht nötig, weil vorläufig der Katalog noch nicht einen solchen Umfang erreicht hat, daß die Übersichtlichkeit bei wesentlicher Beibehaltung der alten Anordnung darunter litte. Wo aber diese Gefahr bei einzelnen Rubriken vorhanden war, wurde schon jetzt eine weitergehende Teilung vorgenommen. So wurde die Literatur über Deutschland, Österreich, Skandinavien, die Balkanländer, Ostasien, Südamerika nach mehreren geographischen Teilgebieten dieser Länder geordnet, die biogeographische und anthropogeographische Literatur in entsprechende Unterabteilungen zerlegt und auch sonst noch manche kleinere Änderung in der Anordnung vorgenommen.

Durch zwei Neuerungen glaubt der Bearbeiter nicht unwesentliche Verbesserungen am vorliegenden Katalog angebracht zu haben. Einmal wurden die einzelnen Werke innerhalb einer Rubrik nicht wie bisher alphabetisch nach dem Verfassernamen, sondern chronologisch nach dem Erscheinungsjahr geordnet, wodurch die einzelnen Abschnitte einen mehr organischen Zusammenhang erhalten haben und eine leichte Orientierung der über einen Gegenstand innerhalb eines gewissen Zeitraumes erschienenen Literatur ermöglicht ist. Sodann wurde als zweiter Teil des Kataloges ein alphabetisches Verzeichnis hergestellt, in das nicht nur sämtliche Bücher noch einmal mit verkürztem Titel, sondern auch

alle Zeitschriften und Sammelwerke in ihren Einzelbänden, sowie die Namen der wissenschaftlichen Gesellschaften, mit denen der Verein im Tauschverkehr steht, und endlich die Überschriften der einzelnen Abschnitte des Hauptkataloges aufgenommen wurden. In dieses Verzeichnis wurden auch die während des Druckes neuerworbenen Schriften eingeordnet, die im ersten Teile noch nicht angeführt sind; sie sind durch einen * nach dem Titel kenntlich gemacht. Somit gewährt dieses Register einen bequemen Überblick über den augenblicklichen Gesamtbestand der Bibliothek; außerdem wird es in allen zweifelhaften Fällen dem Benutzer des Kataloges die gewünschte Auskunft geben, wo ein gesuchtes Werk zu finden ist.

Was die Bibliotheksbestände selbst anbetrifft, so wird mit ihrem weiteren systematischen Ausbau die Ausfüllung mancher noch vorhandenen Lücke in der Reihe der Zeitschriften, der älteren Reisewerke und der länderkundlichen Literatur Hand in Hand gehen müssen. Verhältnismäßig gut vertreten ist die Literatur über Afrika, über die Polarländer und auch über Asien, während die Literatur besonders Europas, aber auch Amerikas und Australiens noch mancher nicht unwesentlicher Ergänzungen bedarf.

Ein fühlbarer äußerer Mangel unserer Bibliothek besteht in der unbequemen Lage und der räumlichen Beschränktheit der Bibliothekszimmer. Doch ist begründete Hoffnung vorhanden, daß in absehbarer Zeit nach beiden Richtungen hin Abhilfe geschaffen wird.

Leipzig, im Dezember 1905. **Der Bibliothekar.**

INHALTS-VERZEICHNIS.

Seite

Erster Teil: Sachlich geordnetes Gesellschaftsschriften-, Zeitschriften- und Bücherverzeichnis . . . . . 1—452

I. Gesellschaftsschriften, Zeitschriften, Kongresse, Sammelwerke 1

A. Schriften von wissenschaftlichen Gesellschaften, Instituten, Behörden etc. 1

Europa . . . . . 1—73

Belgien 1 — Dänemark 5 — Deutsches Reich 6 — Frankreich 35 — Großbritannien und Irland 38 — Italien 40 — Niederlande 41 — Oesterreich-Ungarn 43 — Portugal 58 — Rumänien 60 — Rußland 61 — Schweden u. Norwegen 65 — Schweiz 71 — Serbien 73 — Spanien 73.

Asien 74

Afrika 79

Australien 81

Amerika 83

Nordamerika 83 — Mittelamerika 114 — Südamerika 117.

B. Zeitschriften 121

C. Kongresse 133

D. Sammelwerke 135

II. Zur Geschichte der Geographie 151

A. Geschichte der Geographie und Kommentare alter Schriftsteller . 151

B. Biographie 161

C. Denkreden auf Gesellschaften, Festschriften etc. 167

III. Hülfsmittel zum Studium und Unterricht 170

A. Bibliographie 170

B. Lexika 177

C. Nomina Geographica 179

D. Allgemeine Lehr- und Handbücher 180

E. Methodik 183

F. Anleitung zum Reisen und zu wissenschaftlichen Beobachtungen . 190

Seite

IV. Allgemeine Erdkunde 192

A. Mathematische Geographie, Kartographie, Vermessungen, Nautik . 192

B. Physikalische Geographie im allgemeinen 198

C. Physikalische Geographie des festen Landes 201

D. Geologisches und Mineralogisches 206

E. Physikalische Geographie der Gewässer 215

F. Klimatologie und Meteorologie 222

G. Erdmagnetismus 233

H. Biogeographie 235

1. Allgemeines 235
2. Pflanzengeographie und Botanik 235
3. Tiergeographie und Zoologie 241

I. Anthropogeographie 246

1. Gesamtdarstellungen, Allgemeines, Politische Geographie, Siedelungskunde 246
2. Völkerkunde und Urgeschichte 248
3. Handels-, Verkehrs- und Wirtschaftsgeographie, Statistik . 267
4. Kolonialwesen 275

V. Besondere Erdkunde der Erdräume, Länder, Städte usw. . 289

A. Reisen in mehreren Erdteilen 289

B. Allgemeine Naturschilderungen 293

C. Europa 293

a. Allgemeines oder größere Teile Europas 293
b. Alpen 295
c. Deutschland 298
   1. Gesamtdarstellung und größere Teile 298
   2. Westen und Nordwesten 303
   3. Osten und Nordosten 313
   4. Süden 318
d. Belgien, Niederlande und Luxemburg 322
e. Oesterreich-Ungarn, einschließlich Bosnien u. Herzegowina 323
   1. Gesamtdarstellungen und größere Teile der Monarchie 323
   2. Oesterreich 325
   3. Ungarn 329
   4. Bosnien und Herzegowina 331
f. Schweiz 332
g. Frankreich 333
h. Spanien, Portugal 334
i. Italien 336
k. Balkanhalbinsel 339
   1. Nördliche Balkanländer 339
   2. Griechenland und Kreta 342

Seite

l. Das europäische Rußland und die Kaukasusländer 344
m. Skandinavien, Dänemark und Island 349
1. Skandinavien im allgemeinen und Norwegen 349
2. Schweden 351
3. Dänemark und Island 352
n. Großbritannien 353

D. Asien 354
a. Gesamtdarstellungen, Allgemeines u. Reisen durch größere Teile 354
b. Vorderasien (Kleinasien, Syrien, Armenien, Palästina, Arabien, Mesopotamien) 356
c. Iran 364
d. Russisch Asien und Turan 365
e. Himalaya und Hochinnerasien 369
f. Vorder- und Hinterindien 372
g. Ostasien 375
1. Allgemeines, Reisen und größere Teile 375
2. China 376
3. Japan 378
4. Korea 379
h. Indischer Archipel 379

E. Afrika 384
a. Gesamtdarstellungen, Allgemeines und größere Teile 384
b. Entdeckungsgeschichte und Reisen durch größere Teile (Durchquerungen) 385
c. Nord-Osten Afrikas (Nil, Nilländer, Gebiet des Roten Meeres, Somaliland) 387
d. Norden Afrikas und Sudan 391
e. West-Afrika (Länder am Meerbusen von Guinea) 395
f. Aequatoriales Afrika (westlich) 399
g. Aequatoriales Afrika (östlich) 401
h. Süd-Afrika 407
i. Inseln Afrikas 411

F. Australien 412
a. Festland Australien, Tasmanien, Neuseeland 412
b. Neu-Guinea und Bismarckarchipel 415
c. Andere Inseln im Großen Ozean 417

G. Amerika 419
a. Gesamtdarstellungen, Allgemeines und größere Teile 419
b. Nordamerika im allgemeinen 420
c. Nördliches Nordamerika, Alaska, Britisches Nordamerika . . 421
d. Vereinigte Staaten (ohne Alaska) 423

Seite

e. Mittelamerika, Mexico, Westindien 428
f. Südamerika im allgemeinen 432
g. Nördliche und nordwestliche Staaten Südamerikas (Guayana, Venezuela, Colombia, Ecuador, Peru, Bolivia) 433
h. Brasilien 436
i. Südwestliche Staaten Südamerikas (Paraguay, Uruguay, Argentinien, Chile) 439

II. Polar-Regionen 443
a. Allgemeines und Arktis 443
b. Antarktis 451

Zweiter Teil: Alphabetisch geordnetes Gesellschaftsschriften-, Zeitschriften- und Bücherverzeichnis . . . . . 453—531

ERSTER TEIL.

Sachlich geordnetes

Gesellschaftsschriften-, Zeitschriften-

und

Bücherverzeichnis.

I. Gesellschaftsschriften, Zeitschriften, Congresse, Sammelwerke.

A. Schriften von wissenschaftlichen Gesellschaften, Instituten, Behörden etc.

EUROPA.

Belgien.

Antwerpen. *Société Royale de Géographie.*

a. Bulletin de la Société Royale de Géographie d'Anvers Bd. I—XXVII. (1877—1903.)
b. Mémoires de la Société Royale de Géographie d'Anvers. Bd. I—IV (1879—1895).
c. Visite des Membres du Congrès de Géographie de Douai, 4 septembre 1883.

Brüssel. *Académie Royale des Sciences, des Lettres et des Beaux-Arts de Belgique.*

a. Bulletins. 3me série, tome XI—XXXIII (année 56—68, 1886—1898).
b. Bulletins de la Classe des Lettres et des Sciences morales et politiques et de la Classe des Beaux-Arts. 1901. 1902. 1903. 1904.
c. Tables générales du recueil des Bulletins de l'Académie Royale des Sciences, des Lettres et des Beaux-Arts de Belgique. IIIme série Tome I—XXX (1881—1895). Bruxelles, 1898.
d. Annuaire. Année 53—69 (1887—1903).
e. Règlements et Documents concernant les trois Classes, 1896. Bruxelles, 1896.

Association Internationale Africaine.

a. Livr. 1. Rapport sur les marches de la première Expédition. 1879. Bruxelles-Etterbeek, 1879.
b. Livr. 2. Journal et Notes de Voyage de la première Expédition, 1879.
c. Livr. 3. 4. Extraits des Rapports des Voyageurs de l'Association Internationale Africaine. 1880.
d. Session de la Commission Internationale de l'Association Africaine du 20 Juin 1877. — Séances publiques du Comité national Belge du Ier mars 1878, Ier mars 1879 et Ier mars 1880.

L'Etat Indépendant du Congo. Publications.

1. Rapport sur l'état sanitaire de Léopoldville de novembre 1885 à mars 1887 par le Docteur Mense. Traduit de l'allemand.
2. Léopoldville. Par Charles Liebrechts.

3. Le district d'Upoto et la fondation du Camp de l'Aruwimi par le Lieutenant D'Hanis.
4. Organisation politique, civile et pénale de la tribu des Mousseronghes. (Par le Docteur E. Etienne.)
5. Le district de l'Arouwimi et Ouellé par L. Roget.
6. Le district de Stéphanieville et le district minier de M'boko Songho. (Bassin de Quilou Niadi.)
7. Le Clima de Banana en 1890 suivi des observations météorologiques faites du 1er décembre 1889 au 16 mai 1891 par le Docteur E. Etienne. Bruxelles 1892.
8. Station d'Equateurville. Observations météorologiques faites du 1er mai 1891 au 31 décembre 1892 par le Lieutenant Ch. Lemaire.
9. Guide pratique Hygiénique et Médical du voyageur au Congo. Par le Docteur G. Dryepondt. Bruxelles (1893.)
10. Le Mayombe. Par M. Fuchs, inspecteur d'Etat. Bruxelles 1893.

Société d'Etudes Coloniales.

a. Bulletin. 2me année (1895.) 6me—10me année (1899—1903).
b. Bibliothekskatalog. Februar 1902.

Institut colonial international.

a. Compte rendu de la session tenue à La Haye en septembre 1895. — Suite de la discussion de la question: „De l'influence du climat sur les progrès de la colonisation." — „La main-d'œuvre, le contrat de travail et le louage d'ouvrage aux Colonies." Rapports de M. Herzog pour les Colonies allemandes, de M. Chailley-Bert pour les Colonies françaises, de M. van der Lith pour les Indes orientales néerlandaises. Discussion de cette question. — „Du recrutement des fonctionnaires coloniaux." Rapport de M. Chailley-Bert: France, Grande-Bretagne, Hollande. Discussion de cette question.
Compte rendu de la session tenue à Berlin en septembre 1897. — „La main-d'œuvre aux colonies" Discussion de cette question. — „Le recrutement des fonctionnaires coloniaux." Discussion de cette question. — Rapport sur le travail dans les possessions espagnoles d'outre-mer, par Don Antonio Maria Fabié. — „Des relations financières entre la Métropole et les Colonies." — Rapport sur l'organisation du Protectorat de la Compagnie de la Nouvelle-Guinée, par S. Ex. le Dr. Herzog. — Rapport sur l'organisation financière des Protectorats allemands du Kamerun, du Togo, de l'Afrique du Sud-Ouest, de l'Afrique orientale et des Iles Marshall, par M. R. Kraetke. — Relations financières entre la Belgique et l'Etat Indépendant du Congo. — Régime foncier: Organisation agraire du Turkestan, par M. Serge de Proutschenko.
Compte rendu de la session tenue à Bruxelles en Mai 1899. — Discussion de la question de „la main-d'œuvre aux Colonies". — „Projet d'un règlement adopté par l'Institut Colonial International en vue de l'utilisation de la main-d'œuvre exotique dans les colonies". — Discussion de la question „Les Protectorats". Rapport sur les Protectorats dans l'Inde britannique, par M. Chailley-Bert. — Discussion de la question „Les chemins de fer aux colonies et dans les pays neufs." Rapport de la commission chargée d'étudier cette question. — Rapport sur le Régime foncier aux Indes orientales néerlandaises, par M. le Dr G.-K. Anton.
Compte rendu de la session tenue à Paris en Août 1900. — Discussion de la question de „l'Éducation professionnelle des indigènes

dans les colonies de fondation récente." Rapport de Mgr A. Le Roy sur cette question. — Discussion de la question: „Les chemins de fer aux colonies et dans les pays neufs." — Discussion de la question: „Les Sanatoria." Rapport de M. le Dr Dryepondt sur cette question. — Le Régime foncier dans l'État Indépendant du Congo, par M. le Dr G.-K. Anton. — Le Régime foncier dans les colonies françaises, par M. le Dr G.-K. Anton.
Compte rendu de la session tenue à La Haye en Mai 1901. — Discussion de la question du „Régime foncier aux Colonies". — Discussion de la question „Des Rapports financiers entre la Métropole et les Colonies". — Rapport de M. M. Chotard sur cette question. — Discussion de la question „l'Enseignement Colonial". — Rapport de M. J. Chailley-Bert sur la „Meilleure manière de légiférer pour les Colonies".
Compte rendu de la session tenue à Londres en Mai 1903. — Discussion de la question du „Régime foncier aux Colonies". — Discussion de la question „Des Rapports Politiques entre la Métropole et les Colonies". — Discussion de la question „De l'Enseignement Colonial". — Rapport de M. G. K. Anton „Le régime foncier aux colonies anglaises". — Rapport de M. Arthur Girault „Des rapports politiques entre Métropole et colonies". — Rapport de M. Chailley-Bert „La législation qui convient aux colonies". — Rapport de M. Henri Froidevaux „L'enseignement colonial général. Constitution, organisation, état actuel". — Rapport de Sir Alfred Lyall „Rapport sur l'irrigation dans l'Inde". — Rapport de M. Paul de Valroger „Régime minier des Guyanes anglaise, française et hollandaise".

b. Bibliothèque coloniale internationale.

1ère Série. — La Main-d'œuvre aux Colonies. Documents officiels sur le contrat de travail et le louage d'ouvrages aux Colonies.
Tome I. — Colonies allemandes. — État Indépendant du Congo. — Colonies françaises. — Indes orientales néerlandaises. — 1895.
— II. — Inde britannique. — Colonies anglaises. — 1897.
— III. — Colonies françaises (suite). — Suriname. — 1898.

2e Série. — Les Fonctionnaires coloniaux.
Tome I. — Espagne. — France. — 1897.
— II. — Pays-Bas. — État Indépendant du Congo. — Inde britannique. — 1897.

3e Série. — Le Régime foncier aux Colonies.
Tome I. — Inde britannique. — Colonies allemandes. — 1898.
— II. — État Indépendant du Congo. — Colonies françaises. — 1899.
— III. — Tunisie. — Érythrée. — Philippines. — 1899.
— IV. — Indes orientales néerlandaises. — 1899.
— V. — Lagos. — Sierra Leone. — Gambie. — Natal. — Bornéo septentrional britannique. — Cape de Bonne. — Espérance. — Rhodésie. — Basutoland. — Iles Salomon. — Iles Fidji. — Côte d'Or. — 1902.

4e Série. — Le Régime des protectorats.
Tome I. — Indes orientales néerlandaises. — Protectorats français en Asie et en Tunisie. — 1899.
— II. — Les protectorats français en Afrique et en Océanie. — 1899.

5e Série. — Les Chemins de fer aux colonies et dans les pays neufs.
Tome I. — Rapport de la Commission spéciale nommée à Berlin. — Conclusions des rapporteurs. — Questionnaire. — Réponses au questionnaire. — 1900.
— II. — Congo. — Indian Midland Railway. — The Southern Mahratta Railway. — Usambara. — Sud-Ouest Brésilien. — Chili. — Transsibérien. — Inde Portugaise. — 1900.
— III. — Tunisie. — Algérie. — Sénégal. — Soudan. — Indes Orientales Néerlandaises. — Transvaal. — Angola. — 1900.
6e Série. — Le Régime minier aux Colonies.
Tome I. — Indes orientales néerlandaises. — Suriname. — Guyane française. — Guyane britannique. — 1902.
— II. — Madagascar. — Nouvelle Calédonie. — Annam. — Tonkin. — Algérie. — Tunisie. — Afrique Continentale française. — Guyane française. — Côte d'Ivoire. — Côte d'Or. — The British South Africa. — Rhodésie. — 1903.
— III. — Colonies allemandes. — Canada. — État Indépendant du Congo. — Cape de Bonne-Espérance. — Natal. — 1903.

Société Royale Belge de Géographie.
Bulletin. Bd. VI—XXVIII. (1882—1904.)

Société Belge de Géologie, de Paléontologie et d'Hydrologie.
a. Bulletins. Année I (1887) feuille 14—16. II—XVIII. (1888—1904.)
b. Nouveaux Mémoires. Série in 4° Fasc. 1. 1903.

Société Belge des Ingénieurs et des Industriels.
Le Congo. Conférences sur le Congo des 20 et 27 janvier, 17 et 24 février, 10 et 17 mars 1886.

Musée Royale d'Histoire Naturelle de Belge.
Bulletin. Tome I—IV (1882—1886), V, 1. (1887.)

Observatoire Royal de Bruxelles.
a. Annales Météorologiques. Deuxième série. Tome II (1885), III (1895), IV (1895).
b. Annales Astronomiques. Nouvelle série. Tome V (1885), VI (1887), VII (1896).
c. Annuaire. Année 54—67 (1887—1897).
d. Bulletin mensuel de Magnétisme terrestre 1899. (Januar-Oktober.) 1900. (Januar.)

Université Nouvelle. Institut Géographique de Bruxelles.
a. Publications.
No. 1. Siemiradzki, B. Joseph de; La Nouvelle Pologne, état de Paraná (Brésil). 1899.
„ 2. Cornish, Vaughan. Formation des Dunes de Sable. („Geographical Journal" 1897.) Traduit par Emile Cammaerts. 1900.
„ 3. Benest, Henry; Fleuves sous-marins. Epanchement d'eaux douces au-dessous du niveau de la mer. (Extrait du „R. Geographical Journal" du mois d'octobre 1899.) 1900.
„ 4. Maes, Valère; Projection Sphérique comparée aux autres projections. 1901.

No. 5. Reclus Elisée; L'Enseignement de la Géographie. Globes, Disques globulaires et Reliefs. 1901.
„ 6. Marinelli, G. L'Accroissement du Delta du Po au XIXme siècle. 1901.
„ 7. Guyou, G. Un Nouveau Planétaire. 1902.
„ 8. Codrington, M. R.-H. La Magie chez les Insulaires Mélanesiens. Traduit par M. E. Cammaerts. 1903.

b. Coudreau, Henri; Voyage à Itaboca et à l'Itacayuna, 1er juillet 1897—11 octobre 1897. Ouvrage illustré de 76 vignettes et 40 cartes. Paris 1878.
c. Coudreau, Henri. Voyage en Yamunda, 21 Janvier 1899—27 Juin 1899. Ouvrage illustré de 87 vignettes et de 17 cartes. Paris 1899.

Lüttich. *Société d'Histoire et de Géographie (Université de Liège).*
a. Bulletin. 1887. 1890.
b. Exposé des travaux de la Société 1884—1885. Rapport lu à la séance du 10 novembre 1885 par M. A. Geubelle. Liège 1885.

Société Géologique de Belgique.
a. Annales (includant Bulletin, Mémoires et Bibliographie): Tome XI, XII (1883—1885). XV—XVII (1887—1890).
Von Band XVIII an nur noch:
b. Bulletin: XVIII—XXIX (1890—1903.)

Dänemark.

Kopenhagen. *Kongelige Danske Geografiske Selskap.*
a. Geografisk Tidskrift. Bind VIII—XVII. (1885—1904.)
b. Aperçu des „Meddelelser om Grönland" (Communications sur le Grönland) 1876—1899, par la Commission dirigeant les recherches géologiques et géographiques du Grönland, rédigé par Thorvald Kornerup traduit par Euch. Baruël. Copenhague 1900.

Institut Météorologique de Danemark.
a. Observations internationales polaires. 1882—1883. Expedition Danoise. Observations faites à Godthaab sous la direction de Adam F. W. Paulsen. Tome I. 1ère livr. 1893; 2me livr. 1894. — Tome II. 1ère livr. 1886; 2me livr. 1889.
b. Annuaire Météorologique. Année 1886—1901.
c. Annales de l'Observatoire Magnétique de Copenhague publiées par Adam Paulsen. Année 1892—1898.
d. Observations météorologiques, magnétiques et hydrométriques de l'Ile de Danemark dans le Scoresby Sound, 1891—1892. Faites par l'Expédition Danoise sous la Direction de M. C. Ryder. Publiées par l'Institut météorologique de Danemark. Copenhague 1895.
e. Willaume-Jantzen, V.; Meteorologiske Observationer i Kjøbenhavn med et Résumé des Observations météorologiques de Copenhague. Kjøbenhavn 1896.
f. Nautisk-meteorologiske Observationer (Observations météorologiques-nautiques). In dänischer und französischer Sprache. 1898—1902.
g. Éléments météorologiques de îles Féroé, de l'Islande et du Groenland. Appendix til det danske meteorologiske Instituts Aarbog 1895, II. Del. Kjøbenhavn 1899.

Société Royale des Antiquaires du Nord.
Mémoires. 1840—1860. Nouv. Série 1866—1902.

Reykjavik. *Islenzka Fornleifafélags.*
Árbók. 1880—1886.

Deutsches Reich.

Altenburg. *Naturforschende Gesellschaft.*

a. Mitteilungen aus dem Osterlande. Gemeinschaftlich herausgegeben von dem Kunst- und Handwerks-Vereine, der naturforschenden und der pomologischen Gesellschaft, später auch von dem bienenwirtschaftlichen und dem landwirtschaftlichen Vereine. Bd. I, Heft 2—4; II—XIV; XV, Heft 3, 4; XVI—XVIII; XIX, Heft 1, 2. (1837—1869).

b. Mitteilungen aus dem Osterlande. Gemeinschaftlich herausgegeben vom Gewerbe-Verein, von der naturforschenden Gesellschaft und der pomologischen Gesellschaft zu Altenburg. Neue Folge. Bd. I. (1880.)

c. Mitteilungen aus dem Osterlande. Herausgegeben von der naturforschenden Gesellschaft des Osterlandes. Neue Folge. Bd. II—IV (1884—1888). V (1892) zugleich Festschrift zur Feier des 75jährigen Bestehens der naturforschenden Gesellschaft des Osterlandes; VI—X (1894—1902.)

d. Katalog der Bibliothek. 1884.

e. Verzeichnis der Mitglieder der naturforschenden Gesellschaft des Osterlandes zu Altenburg i. S.-A. am fünfundsiebzigsten Stiftungsfeste den 9. Oktober 1892. Altenburg 1892.

Annaberg. *Annaberg-Buchholzer Verein für Naturkunde.*

Jahresberichte. I—XI (1868—1903).

Bamberg. *Gewerbeverein.*

a. Wochenschrift. Jahrg. 31—37 (1882—88). 39 (1890).

b. Jahresbericht für 1898.

Naturforschende Gesellschaft.

Berichte. 13. (Festschrift zur Halbsäkularfeier der naturforschenden Gesellschaft.) 14—18 (1884—1901).

Berlin. *Afrikanische Gesellschaft.*

a. Correspondenzblatt. Bd. I u. II (1873—1878). Dresden.

b. Mitteilungen. (Unter Mitwirkung des Vorstandes herausgegeben von Dr. Wilhelm Ermann. Bd. I—V (1878—1889).

Botanischer Verein.

Verhandlungen. Jahrg. 25—45 (1883—1903).

Evangelischer Afrika-Verein.

Herausgegeben unter Mitwirkung von Sup. Merensky und Dr. Grundemann vom Evangelischen Afrika-Verein zu Berlin. Jahrg. I—VII. (1894—1900.)

Gesellschaft für Erdkunde.

a. Monatsberichte über die Verhandlungen der Gesellschaft für Erdkunde zu Berlin. Jahrg. II—IV (1840—43); VII—XIV (1845—53).

b. Zeitschrift für allgemeine Erdkunde. Bd. I—IV. Herausgegeben von Dr. Gumprecht. 1853—1856. Neue Folge. Bd. I—XIX (1856—1865). Herausgegeben von Dr. Neumann.

c. Zeitschrift der Gesellschaft für Erdkunde zu Berlin. Bd. I—XXXVI (1866—1901).

d. Verhandlungen der Gesellschaft für Erdkunde in Berlin. Bd. I — XXXVIII (1874—1901).

Zeitschrift und Verhandlungen erscheinen seit 1902 zusammen unter dem Titel:

e. Zeitschrift der Gesellschaft für Erdkunde zu Berlin. Jahrg. 1902, 1903, 1904.

f. Statuten der am 20. April 1828 in Berlin gestifteten Gesellschaft für Erdkunde nach der Feststellung in der Sitzung vom 2. Dezember 1882.

g. Kiepert, Dr. Richard; Verzeichnis der Karten etc. in der „Zeitschrift" und in den „Verhandlungen" der Gesellschaft für Erdkunde zu Berlin von 1853—1890.

h. Verzeichnis der Bücher der Bibliothek der Gesellschaft für Erdkunde zu Berlin. Abgeschlossen im Februar 1888. Berlin 1888.

Katalog der Bibliothek der Gesellschaft für Erdkunde zu Berlin. Versuch einer Systematik der geographischen Litteratur. Im Auftrage des Vorstandes bearbeitet von Dr. Paul Dinse. Berlin 1903.

Königl. Preussisches Geodätisches Institut.
(Seit Mai 1892 in Potsdam, Telegraphenberg.)

a. Jahresbericht des Direktors. 1886—1902. 1903/04.

b. Verhandlungen des wissenschaftlichen Beirats des königl. geod. Instituts zu Berlin in den Jahren 1883 u. 84. 2 Hefte.

c. Publikationen:

Astronomisch-geodätische Arbeiten in den Jahren 1871; — 1872, 1869 und 1867; — 1873 und 1874; — 1875; — 1876; — 1877; — 1878; — 1879 und 1880; — 1881 und 1882; — 1883 und 1884. Berlin 1873—1885.

Astronomisch-geodätische Arbeiten I. Ordnung. Telegraphische Längenbestimmungen in den Jahren 1885 und 1886, 1887.

Astronomisch-geodätische Arbeiten I. Ordnung. Telegraphische Längenbestimmungen im Jahre 1887. Bestimmung der Polhöhe und des Azimuts auf den Stationen Rauenberg und Kiel in den Jahren 1886 und 1887.

Astronomisch-geodätische Arbeiten I. Ordnung. Telegraphische Längenbestimmungen in den Jahren 1888 und 1889. Bestimmung der Polhöhe und des Azimuts auf der Schneekoppe im Jahre 1888. Bestimmung des Azimuts auf Station Trockenberg im Jahre 1889. 1890.

Astronomisch-geodätische Arbeiten I. Ordnung. Telegraphische Längenbestimmungen in den Jahren 1890, 1891 und 1893. 1895.

Astronomisch-geodätische Arbeiten I. Ordnung. Bestimmung der Längendifferenzen Knivsberg—Kopenhagen und Knivsberg—Kiel im Jahre 1898. Bestimmung der Polhöhe und des Azimuts auf den Stationen Dietrichshagen, Wilhelmshaven und Knivsberg in den Jahren 1895, 1896 und 1898. Neue Folge No. 3. 1900.

Astronomisch-geodätische Arbeiten I. Ordnung. Bestimmung der Längendifferenz Potsdam—Bucarest im Jahre 1900.

Astronomisch-geodätische Arbeiten I. Ordnung. Bestimmung der Längendifferenz Potsdam—Pulkowa im Jahre 1901.

Astronomisch-geodätische Ortsbestimmungen im Harz. Bestimmung der Polhöhen und der geodätischen Lage der Stationen: Blankenburg, Hüttenrode, Hasselfelde und der Polhöhe von Nordhausen. Von Dr. Moritz Löw. 1882.

Astronomisch-geodätische Arbeiten I. Ordnung. Bestimmung der Längendifferenz Potsdam—Greenwich im Jahre 1903. Neue Folge No. 15. 1904.

Beobachtungen mit dem Bessel'schen Pendel-Apparate in Königsberg und Güldenstein, ausgef. im Auftr. des geodät. Instituts von Dr. C. F. W. Peters. Mit einem Grundrisse von Güldenstein. Hamburg 1874.

Bestimmung des Längenunterschiedes zwischen den Sternwarten von Göttingen und Altona. Von Professor Dr. C. A. F. Peters, Direktor der Königl. Sternwarte in Kiel. 1880.

Bestimmung der Intensität der Schwerkraft auf 55 Stationen von Hadersleben bis Koburg und in der Umgebung von Göttingen. 1899.

Bestimmung der Polhöhe und der Intensität der Schwerkraft auf 22 Stationen von der Ostsee bei Kolberg bis zur Schneekoppe. Mit 4 Tafeln. 1886.

Bestimmung der Polhöhe und der Intensität der Schwerkraft in der Nähe des Berliner Meridians von Arkona bis Elsterwerda. 1902.

Bestimmungen von Azimuten im Harzgebiete. Ausgeführt in den Jahren 1887 bis 1891. 1898.

Bestimmung der Schwerkraft auf dem Atlantischen Ozean sowie in Rio de Janeiro, Lissabon und Madrid. Mit 9 Tafeln. Von O. Hecker. 1903.

Das Berliner Basisnetz. Mit 2 Tafeln. 1891.

Das Hessische Dreiecksnetz. Mit einer Dreieckskarte und fünf Situationsplänen. 1882.

Das Mittelwasser der Ostsee bei Swinemünde. Mit acht Tafeln. Von Prof. Dr. W. Seibt. 1881.

Das Mittelwasser der Ostsee bei Travemünde. Mit neun Tafeln. Von Prof. Dr. W. Seibt. 1885.

Das Mittelwasser der Ostsee bei Swinemünde. Zweite Mitteilung Mit 4 Figurentafeln. Von Prof. Dr. W. Seibt. 1890.

Das Mittelwasser der Ostsee bei Travemünde, Marienleuchte, Wismar, Warnemünde, Arkona und Swinemünde in den Jahren 1881—1897. Neue Folge No. 2. Mit 2 Tafeln. Bearbeitet von Prof. Dr. A. Westphal, Abteilungsvorsteher im Königl. Geodätischen Institut. 1900.

Das Präcisions-Nivellement. Ausgeführt von dem Königl. Geodät. Institut in den Jahren 1867—1875, mit einer photo-lithographischen Figurentafel und einer Uebersichtskarte. Erster Band. 1876.

Das Rheinische Dreiecks-Netz. Heft I. Die Bonner Basis. Mit einer Dreieckskarte. 1876.

— — Heft II. Die Richtungs-Beobachtugen. Mit 5 Figurentafeln und einer Dreieckskarte. 1878.

— — Heft III. Die Netzausgleichung. 1882.

Der Einfluss der Lateralrefraktion auf das Messen von Horizontwinkeln. Von Dr. A. Fischer. 1882.

Die Ausdehnungs-Coefficienten der Küstenvermessung von Dr. A. Westphal. 1881.

Die Europäische Längengradmessung in 52 Grad Breite von Greenwich bis Warschau. Hauptdreiecke und Grundlinienanschlüsse von England bis Polen. Von F. R. Helmert. Mit zwei lithogr. Tafeln. Heft I. 1893.

— — Heft II. Geodätische Linien, Parallelbogen und Lotabweichungen zwischen Feaghmain und Warschau. Von A. Börsch und L. Krüger. 1896.

Die Figur der Erde. Ein Beitrag zur Europ. Gradmessung von Prof. Dr. H. Bruns. 1878.

Die gegenseitige Lage der Sternwarten zu Altona und Kiel. Von Dr. C. F. W. Peters. 1884.

Die Neumessung der Grundlinien bei Strehlen, Berlin und Bonn. Unter Mitwirkung von R. Schumann bearbeitet von Fr. Kühnen. Mit vier lithographischen Tafeln. 1897.

Die Polhöhe von Potsdam. I. Heft. Mit drei lithographierten Tafeln. 1898.

— — II. Heft. Mit drei lithographierten Tafeln. 1900.

Die Schwerkraft im Hochgebirge insbesondere in den Tiroler Alpen in geodätischer und geologischer Beziehung. Von F. R. Helmert. Mit vier lithographischen Tafeln. 1890.

Entwurf für die astronomischen Arbeiten der Europäischen Längengradmessung unter 52° Breite vom Jahre 1863. (Bisher nicht publiciert.) 1882.

Ergebnisse einer Untersuchung über Veränderungen von Höhenunterschieden auf dem Telegraphenberge bei Potsdam. Von Prof. Dr. Schumann. Berlin 1904.

Gewichtsbestimmungen für Seitenverhältnisse in schem. Dreiecksnetzen. Von Dr. Paul Simon. 1889.

Gradmessungs-Nivellement zwischen Swinemünde und Amsterdam. Von Prof. Dr. W. Seibt. Mit zwei Tafeln und einer Uebersichtskarte. 1883.

Gradmessungs-Nivellement zwischen Swinemünde und Konstanz. Von Prof. Dr. W. Seibt. Mit zwei Tafeln und einer Uebersichtskarte. 1883.

Gradmessungs-Nivellement zwischen Anclam und Cuxhaven. Von Prof. Dr. W. Seibt. Mit einer Tafel und einer Uebersichtskarte. 1888.

Lotabweichungen. Heft I: Formeln und Tafeln sowie einige numerische Ergebnisse für Norddeutschland. Mit drei Karten. Von Prof. Dr. Helmert. 1886.

— — Heft II. Geodätische Linien südlich der Europäischen Längengradmessung in 52 Grad Breite. Von A. Börsch u. L. Krüger.

Lotabweigungen in der Umgebung von Berlin. Mit 6 Karten. 1889.

Maassvergleichungen des Königl. Geodätischen Instituts. Heft II. Beobachtungen auf dem Steinheil'schen Fühlspiegel-Comparator. 1876.

Das Märkisch-Thüringische Dreiecksnetz. Mit einer Dreieckskarte. Berlin 1889.

Polhöhenbestimmungen aus dem Jahre 1886 für zwanzig Stationen nahe dem Meridian des Brockens vom Harz bis zur dänischen Grenze. 1889.

Polhöhenbestimmungen im Harzgebiet. Ausgeführt in den Jahren 1887 bis 1891. 1894.

Präcisions-Nivellement der Elbe. Auf Veranlassung der Elbstrom-Baubehörden von Preussen, Mecklenburg und Anhalt. Mit zwei Figurentafeln und einer Uebersichtskarte. Von Prof. Dr. W. Seibt. 1878.

Präcisions-Nivellement der Elbe. Zweite Mitteilung. Von der Seevemündung bis auf die Insel Neuhof. Auf Veranlassung der Königl. Preuss. Elbstrom-Bauverwaltung. Von Prof. Dr. W. Seibt. 1881.

Präcisions-Nivellement der Elbe. Dritte Mitteilung. Auf Veranlassung der Elbstrom-Baubehörden von Preussen, Mecklenburg und Anhalt. Von Prof. Dr. W. Seibt. 1887.

Seismometrische Beobachtungen in Potsdam. In der Zeit vom 1. April bis 31. Dezember 1902. Von O. Hecker. Berlin 1903.

Uebersicht der Arbeiten des Königl. geod. Instituts unter Generalleutnant Dr. v. Baeyer, nebst einem allgemeinen Arbeitsplan des Instituts für das nächste Decennium 1886.

Winkel- und Seitengleichungen von Dr. Alfred Westphal. — Uebe die Beziehung der bei der Stations-Ausgleichung gewählte Nullrichtung von Wilhelm Werner. 1880.

Zenitdistanzen zur Bestimmung der Höhenlage der Nordsee-Insel Helgoland, Neuwerk und Wangeroog, sowie des Leuchtturme auf Roter Sand, über den Festlandspunkten Cuxhaven und Schilling. Mit 3 Tafeln. 1895.

Zusammenstellung der Litteratur der Gradmessungs-Arbeiten. Im Auftrage der permanenten Commission der Europäischen Gradmessung vervollständigt von Prof. Dr. Sadebeck. 2. Auflage. 1881.

Deutsche geologische Gesellschaft.

a. Zeitschrift der Deutschen geologischen Gesellschaft. Bd. I—LV. (1849—1903.)

b. Katalog der Bibliothek der Deutschen geologischen Gesellschaft. Bestand am 1. April 1887. Berlin 1887.

Kgl. Preuss. geologische Landesanstalt u. Bergakademie.

Jahrbuch der Königl. Preussischen Landesanstalt und Bergakademie. Bd. VI—XXIV (1885—1903).

Permanente Kommission (und Centralbureau) der Mitteleuropäischen, seit 1867 der Europäischen Gradmessung, seit 1884 der Internationalen Erdmessung.

a. Baeyer, J. J.; Zur Entstehungsgeschichte der europäischen Gradmessung. Berlin 1862.

b. Protokolle

der am 24., 25. und 26. April 1862 abgehaltenen vorläufigen Beratungen über das Projekt einer Mitteleuropäischen Gradmessung. Berlin 1882.

der Sitzungen der permanenten Commission der Mitteleuropäischen Gradmessung vom 3. und 4. September 1865 in Leipzig; Berlin 1882; — vom 6. bis 10. April 1866 in Neuenburg; Berlin 1882 — vom 25. bis 30. April 1867 in Wien; Berlin 1882; vom 27 und 28. September und am 6. Oktaber 1867 in Berlin; Berlin 1867; — der allgemeinen Konferenz der Mitteleuropäischen resp Europäischen Gradmessung abgehalten vom 30. September bis 7. Oktober 1867 in Berlin; Berlin 1867; — vom 23. bis 29 September 1869 in Florenz; Berlin o. J.; — vom 21., 22., 28 und 29. September 1874 in Dresden; Berlin o. J.; — der vierten allgemeinen Conferenz der Europäischen Gradmessung abgehalten vom 23. bis 28. September 1874 in Dresden. Leipzig o. J.

c. Verhandlungen der Ersten allgemeinen Conferenz der Bevollmächtigten zur Mitteleuropäischen Gradmessung vom 15. bis 22. September 1864 in Berlin. Berlin 1865.

d. Generalberichte über die mitteleuropäische resp. europäische Gradmessung. Herausgegeben vom Centralbureau der Europäischen Gradmessung. Generalbericht für 1866; — Bericht über die Verhandlungen der vom 30. September bis 7. Oktober 1867 zu Berlin abgehaltenen allgemeinen Conferenz der Europäischen Gradmessung, zugleich als Generalbericht für 1867; — Generalbericht für 1868, 1869, 1870.

Bericht über die Verhandlungen der vom 21. bis 30. September 1871 in Wien abgehaltenen Dritten allgemeinen Conferenz der Europäischen Gradmessung, zugleich als Generalbericht für 1871. — Generalbericht für 1873. — Bericht über die Verhandlungen der vom 23. bis 28. September 1874 zu Dresden abgehaltenen

vierten allgemeinen Conferenz der Europäischen Gradmessung. Berlin 1875.

e. Verhandlungen der permanenten Commission der Europäischen Gradmessung vom 20. bis 29. September 1875 in Paris; Berlin 1875; — vom 5. bis 10. Oktober 1876 in Brüssel; Berlin 1877; der fünften allgemeinen Conferenz vom 27. September bis 2. Oktober 1877 in Stuttgart; Berlin 1878; — der permanenten Commission vom 4. bis 8. September 1878 in Hamburg; Berlin 1879; — vom 16. bis 20. September 1879 in Genf; Berlin 1880; — der sechsten allgemeinen Conferenz vom 13. bis 16. September 1880 in München; Berlin 1881; — der permanenten Commission vom 11. bis 15. September 1882 im Haag; Berlin 1883; — der siebenten allgemeinen Conferenz vom 15. bis 24. Oktober 1883 in Rom; Berlin 1884; — der achten allgemeinen Conferenz der Internationalen Erdmessung vom 27. Oktober bis 1. November 1886 in Berlin; Berlin 1887; — der permanenten Commission der Internationalen Erdmessung vom 21. bis 29. Oktober 1887 in Nizza; Berlin 1888. Hierzu: Supplément: Rapport sur les Triangulations par A. Ferrero. — der permanenten Commission vom 17. bis 23. September 1888 in Salzburg; Berlin 1889; — vom 3. bis 12. Oktober 1889 in Paris; Berlin 1890; — vom 15. bis 21. September 1890 zu Freiburg i. B.; Berlin 1891; — der permanenten Commission vom 8. bis 17. Oktober 1891 zu Florenz; Berlin 1892; — der zehnten allgemeinen Conferenz der Internationalen Erdmessung und deren permanenten Commission vom 27. September bis 7. Oktober 1892 in Brüssel; Berlin 1893. Hierzu: Rapport sur les Triangulations par A. Ferrero. — der permanenten Commission vom 12. bis 18. September 1893 in Genf; Berlin 1894; — vom 5. bis 12. September 1894 in Innsbruck; Berlin 1895; — der elften allgemeinen Conferenz und der permanenten Commission vom 25. September bis 12. Oktober 1895 in Berlin. I. Teil: Sitzungsberichte. II. Teil: Spezialberichte über die Fortschritte der Erdmessung und Landesberichte über die Arbeiten in den einzelnen Ländern. Berlin 1896; — der permanenten Commission vom 15. bis 21. Oktober 1896 in Lausanne. Zugleich mit den Berichten über die Fortschritte der Erdmessung in den einzelnen Ländern während des letzten Jahres. Mit 13 lithogr. Karten und Tafeln. Berlin 1897; — der vom 3. bis 12. Oktober 1898 in Stuttgart abgehaltenen Zwölften Allgemeinen Conferenz der Internationalen Erdmessung. Redigiert von A. Hirsch. Zugleich mit den Spezialberichten über die Fortschritte der Erdmessung und den Berichten der Vertreter der einzelnen Staaten über die Arbeiten in den einzelnen Ländern. Mit 38 lithographischen Tafeln und Karten. Berlin 1899; — der vom 25. September bis 6. Oktober 1900 in Paris abgehaltenen Dreizehnten Allgemeinen Conferenz der Internationalen Erdmessung. Redigiert vom ständigen Sekretär H. G. van de Sande Bakhuyzen. I. Teil: Sitzungsberichte und Landesberichte über die Arbeiten in den einzelnen Staaten. Mit 41 lithographischen Tafeln und Karten. Berlin 1901. II. Teil: Spezialberichte und wissenschaftliche Mitteilungen. Mit 5 lithographischen Tafeln und Karten. Berlin 1901.

f. Astronomische Bestimmungen für die Europäische Gradmessung aus den Jahren 1857—1866. Herausgegeben von Dr. J. J. Baeyer. Leipzig 1873.

g. Entwurf für die astronomischen Arbeiten der Europäischen Längengradmessung unter 52° Breite vom Jahre 1863. Berlin 1882.

(Potsdam [früher Berlin]): Centralbureau der Internati nalen Erdmessung.

Wissenschaftliche Begründung der Rechnungsmethoden des Centr bureaus der Europäischen Gradmessung. J. J. Baeyer. (A Manuscript gedruckt.)

Boersch, Dr. O.; Geodätische Litteratur auf Wunsch der Permanent Commission im Centralbureau zusammengestellt. Berlin, 188

Battermann, Dr. H.; Resultate aus den Polhöhenbestimmung in Berlin, ausgeführt in den Jahren 1891 und 1892 am Univers Transit der Königlichen Sternwarte. Berlin 1899.

Albrecht, Th.; Bericht über den Stand der Erforschung der Breite variation im Dezember 1897. Mit 1 Tafel. Berlin 1898.

Dasselbe. Am Schlusse des Jahres 1898. Mit 1 Tafel. Berlin 189

Dasselbe. Am Schlusse des Jahres 1899. Mit 1 Tafel. Berlin 190

Neue Folge.

No. 2. Cohn, Dr. Fritz; Ableitung der Declinationen und Eige Bewegungen der Sterne für den internationalen Breitendiens Berlin 1900.

No. 6. Marcuse, Dr. Adolf; Ergebnisse der Polhöhenbestimmunge in Berlin. Ausgeführt in den Jahren 1889, 1890 und 1891 a Universal-Transit der Königlichen Sternwarte. Berlin 1902.

No. 8. Albrecht, Th. Resultate des Internationalen Breitendienst Band I. Mit 12 Tafeln. Berlin 1903.

Centralverein für Handelsgeographie und Förderun deutscher Interessen im Auslande.

Geographische Nachrichten für Welthandel und Volkswirtscha Redaction von Dr. O. Kersten. Jahrgang I, Heft 1—8. (187

Hydrographisches Amt (bis 1878 Hydrographisch Bureau) der Kaiserlichen Admiralität (seit 1889 des Reich Marine-Amtes).

a. Hydrographische Mitteilungen. Jahrgang I, II, III, Heft 1— (1873—75.) Von Heft 7 an:

b. Annalen der Hydrographie und Maritimen Meteorologie. H 7—10. 13—24. IV—XIX. (1875—1891.) Die Redaktion „Annalen der Hydrographie und maritimen Meteorologie" geht 1892 an über auf die Direktion der Deutschen Seewarte in H burg. Annalen der Hydrographie und Maritimen Meteorol (seit 1902 mit dem Zusatz: Zeitschrift für Seefahrts- und Mee kunde.) Jahrgang XX—XXXII (1892—1904).

c. Beihefte zu den Annalen.

α. Abhandlungen:

Holzhauer; Segelanleitung für die Mündungen der Jade, We und Elbe. Deutsche Küste der Nordsee. Zusammengest auf Grund der Vermessungen in den Jahren 1876 und 18 Beilage zu Jahrgang VI (1878).

Börgen, Prof. Dr. C.; Über die Berechnung eines einzeln Hoch- oder Niedrigwassers nach Zeit und Höhe. Beihef zu Jahrgang XX (1892).

Wislicenus; Die Küste v. Annam. Beiheft II zu Jahrg. XXII (189

Wislicenus; Die Küste von Tonkin. Beiheft III zu Jahrga XXII (1894).

Hegemann, F.; Mittlere Entfernungen auf Dampferwegen Seemeilen. Beiheft I zu Jahrgang XXV (1897).

Segelanweisungen für den Hafen von Lissabon. Nach d. Veröff. d. portug. Admiralität, herausgeg. von d. Direction der Seewarte. Beiheft I zu Jahrgang XXVI (1898).

Die Orkane des Nordatlantischen Ozeans in der letzten Woche des Januar und den ersten Wochen des Februar 1899. Mit 3 Tafeln. Herausgeg. von der Direktion der Seewarte. Beiheft I zu Jahrgang XXVII (1899).

Knipping, E.; Sturmtabellen für den Atlantischen Ozean. Mit 3 Textfiguren. Beiheft I zu Jahrgang XXIX (1901).

Dinklage, L. E.; Rasche Reisen deutscher Segler. Beiheft I zu Jahrgang XXX (1902).

β. Jahresberichte. 16—25 (1895—1902). Zweite Beihefte zu den Bänden XXII—XXXI (1894—1903).

d. Allgemeine Inhaltsübersicht und Ausführliches Sach- und Namen-Register der Jahrgänge 1873—1888 der Annalen der Hydrographie und Maritimen Meteorologie. Berlin 1889. Dasselbe für die Jahrgänge 1889—1902. Berlin 1903.

e. Nachrichten für Seefahrer. Jahrgang I—III; IV, No. 1—9, 11—29, 31, 34, 35, 37—39, 47, 48—53. V, No. 1—50, 52. VI—XIX; — XX—XXIII (Herausgegeben vom Hydrographischen Amt des Reichs-Marine-Amts). XXIV—XXXV (Herausgegeben vom Reichs-Marine-Amt, Nautische Abteilung). Berlin 1870—1904.

f. Die Ergebnisse der Untersuchungsfahrten S. M. Knbt. „Drache“ (Kommandant Korvetten-Kapitän Holzhausen) in der Nordsee in den Sommern 1881, 1882 und 1884. Veröffentlicht von dem Hydrographischen Amt der Admiralität. Berlin 1886.

g. Seezeichen in deutschen Küstengewässern. II. Winterbezeichnung für das Jahr 1894/95.

h. Verzeichnis der Winterseezeichen in den deutschen Küstengewässern für das Jahr 1895/96.

Deutsche Kolonialgesellschaft (bis 1888 Deutscher Kolonialverein).

a. Deutsche Kolonialzeitung. Jahrgang I—IV (1884—1887). Neue Folge, Jahrgang I—XVII (V—XXI). (1888—1904).

b. Jahresberichte. 1889—1896.

Deutsche Kolonial-Gesellschaft. Abteilung: Berlin-Charlottenburg.

Verhandlungen.

1896/97: Heft 2. v. Brandt; China in ethischer, industrieller und politischer Beziehung.

1897/98: Heft 1. Reisebilder aus Deutsch-Süd-West-Afrika mit Karte, Th. Rehbock, Regierungs-Baumeister.

Heft 2. Uhehe mit Karte, Glauning, Prem.-Leutnant in d. Kaiserl. Schutztruppe für Deutsch-Ostafrika.

Heft 3. Ein Ausflug nach Kiau-Tschou, Franzius, Geh. Ober-Baurat, mit an denselben anknüpfenden Ausführungen von Excellenz Wirkl. Geh. Rat von Brandt nebst einer Karte von Ostasien mit der Kiau-Tschou-Bucht in dreifachem Farbendruck.

Heft 4. Die Wirtschaftliche Entwickelung Deutsch-Ost-Afrikas, mit 3 Karten und 6 Abbildungen, Dr. Stuhlmann, Regierungsrat und Abteilungschef beim Gouvernement von Ost-Afrika.

Heft 5. Meine Aequatorial-Ostafrika- und Uganda-Exp tion 1896/97, mit 1 Karte von Dr. Max Schö
Heft 6. Meine Reisen in Syrien und Palästina. Mit sonderer Berücksichtigung der dortigen Deutsc Tempelgemeinden, v. Said Ruete, Prem.-Leutn Mit 1 Karte.

1898/99: Heft 1. Leutwein; Deutsch-Süd-West-Afrika. Mit e Karte.

Kolonial-Wirtschaftliches Komitee.

a. Kolonial-Handels-Adressbuch. (Beilage zum „Deutschen Kolon blatt".) 1898—1904. (2.—8. Jahrgang.)
b. (Schlechter, R.); Westafrikanische Kautschuk-Expedition, 1899/1 Mit 13 Tafeln und 14 Abbildungen im Text. (Beilage „Deutschen Kolonialblatt", XII. Jahrgang.) Berlin 1900.

Deutsche meteorologische Gesellschaft.

Meteorologische Zeitschrift, redigiert von Dr. Köppen. Jahrgan (1884), II (1885), Bd. III (1886) zugleich XXI. Bd. der „Z schrift der Oesterreichischen Gesellschaft für Meteorologie". (Si auch IB Zeitschriften: Meteorologische Zeitschrift.)

Königl. Preuss. Meteorologisches Institut.

a. Das Königl. Preuss. Meteorologische Institut in Berlin und des Observatorium bei Potsdam. Aus amtlichem Anlass herausgegel von Wilhelm v. Bezold, Direktor. Berlin 1890.
b. Die Feier des fünfzigjährigen Bestehens des Königlichen Meteo logischen Instituts am 16. Oktober 1897. Berlin 1898.
c. Ergebnisse der meteorologischen Beobachtungen im Jahre 1 bis 1890. (Erscheint von 1887 an als ein Teil der von der samtheit der deutschen meteorologischen Centralstellen unter d Titel „Deutsches Meteorologisches Jahrbuch" herausgegeber Beobachtungen.) Von 1891 an erscheinen folgende Veröffe lichungen des Königl. Preuss. meteorologischen Instituts, her gegeben durch dessen Direktor Wilhelm von Bezold:
   1. Ergebnisse der Beobachtungen an den Stationen II. und Ordnung. Zugleich Deutsches Meteorologisches Jahrb Beobachtungssystem des Königreichs Preussen und ben barter Staaten für die Jahre: 1891, 1892, 1893, 1894, 1 1896, 1897, 1898, 1899, 1900.
   2. Deutsches Meteorologisches Jahrbuch. Preussen und ben barte Staaten. Für die Jahre 1901, 1902, 1903.
   3. Ergebnisse der Niederschlags-Beobachtungen. 1891, 1 1893, 1894, 1895/96, 1897/98, 1899/1900. Berlin 1893—1
   4. Ergebnisse der Gewitter-Beobachtungen. 1891, 1892/93 1895/96, 1897, 1898/99/1900. Berlin 1895—1903.
   5. Ergebnisse der Magnetischen Beobachtungen in Potsd 1890/91, 1892 Heft II, 1893 Heft II, 1894 Heft II, 1 Heft II, 1896 Heft II, (enthält ausserdem: Internat. Mag Simultanbeobachtungen 1896.) 1897 Heft II, 1898 Heft 1899 Heft II, 1900 Heft II. Berlin 1894—1902.
   6. Ergebnisse der Meteorologischen Beobachtungen in Potsd 1893, 1894, 1895, 1896, 1897, 1898, 1899, 1900. Be 1895—1902.
   7. Ergebnisse der Wolkenbeobachtungen in Potsdam und einigen Hülfsstationen in Deutschland in den Jahren 1896 1897 von A. Sprung und R. Süring. Berlin 1903.

d. Abhandlungen des Königl. Preuss. Instituts. Herausgegeben von Wilhelm von Bezold.
Band I.
No. 1. Kremser, Dr. V.; Die Veränderlichkeit der Lufttemperatur in Norddeutschland. Berlin 1888.
No. 2. Sprung, Dr. A.; Bericht über vergleichende Beobachtungen an verschiedenen Thermometer-Aufstellungen zu Gross-Lichterfelde bei Berlin. Berlin 1890.
No. 3. Hellmann, G.; Bericht über vergleichende Beobachtungen an Regenmessern verschiedener Konstruktion zu Gross-Lichterfelde bei Berlin. Berlin 1890.
No. 4. Hellmann, G.; Das Klima von Berlin. I. Teil. Niederschläge. Gewitter.
No. 5. Assmann, Richard; Das Aspirations-Psychrometer. Berlin 1891.
No. 6. Neuhoff, Dr. O.; Adiabatische Zustandsänderungen feuchter Luft und deren rechnerische und graphische Bestimmung. Berlin 1900.
No. 7. Schubert, J.; Vergleichende Temperatur- und Feuchtigkeitsbestimmnngen. Bericht über meteorolog. Beobachtungen der Hauptstation für das forstliche Versuchswesen in Preussen. Berlin 1901.
No. 8. Lüdeling, Dr. G.; Ergebnisse zehnjähriger magnetischer Beobachtungen in Potsdam. Berlin 1901.
Band II.
No. 1. Hellmann, G. und W. Meinardus; Der grosse Staubfall vom 9. bis 12. März 1901 in Nordafrika, Süd- und Mitteleuropa. Mit 6 Tafeln. Berlin 1901.
No. 3. Marten, W.; Über die Kälterückfälle im Juni. Berlin 1902.
No. 4. Hennig, Dr. R.; Katalog bemerkenswerter Witterungsereignisse von den ältesten Zeiten bis zum Jahre 1800. Berlin 1904.

e. Regenkarten der preussischen Provinzen. Mit erläuterndem Text und Tabellen. In amtlichem Auftrag bearbeitet von Dr. G. Hellmann. 1. Schlesien. 1899. — 2. Ostpreussen. Berlin. 1900. — 3. Brandenburg und Pommern. 1901. — 4. Hessen-Nassau und Rheinland. 1903. — 5. Westphalen. 1903.

f. Verhandlungen der Konferenz der Vorstände Deutscher Meteorologischer Centralstellen zu Berlin vom 13. bis zum 17. Oktober 1897. Berlin 1897.

g. Bericht des Internationalen Meteorologischen Komitees. Versammlung zu St. Petersburg. 1899. Berlin 1903.

h. Instruktion für die Beobachter an den meteorologischen Stationen II., III. und IV. Ordnung. Mit 29 Holzschnitten. Berlin 1888.

i. Berichte über die Tätigkeit des Königlich Preussischen Meteorologischen Instituts. 1891—1902. Berlin 1893—1903.

Gesellschaft naturforschender Freunde.
Sitzungsberichte. Jahrgang 1884—1892. 1894—1903.

Kaiserliches Statistisches Amt.
Veröffentlichungen des Kaiserlichen Statistischen Amts.

A. Statistik des Deutschen Reichs.
Erste Reihe, Band I—LXIII. Berlin 1873—1883.
Fortgesetzt als:
Neue Folge, Band 1—149 (1884—1903); Ohne den Zusatz:

„Neue Folge“: Band 150 fg. (1903 fg.). Darin regelmäl
jährlich: Auswärtiger Handel (2 Bände); — Binnenschiffahrt;
Seeschiffahrt; — seit 1882: Kriminalstatistik; — seit 18
Krankenversicherung; — seit 1899: Streiks und Aussperrung

a) Jährlich wiederkehrende Veröffentlichungen:

1. Auswärtiger Handel. (Bis 1890 unter dem Titel: „War
verkehr des deutschen Zollgebiets mit dem Auslande“).
Erste Reihe: 1872 Band 3—5; 1873: 9—11; 1874: 16, 17; 18
22, 23; 1876: 27, 28; 1877: 32, 33; 1878: 39, 40; 1879:
46; 1880: 49, 50; 1881: 54, 55; 1882: 60, 61.
Neue Folge: 1883 Band 9, 10; 1884: 14, 15; 1885: 19, 20; 18
25, 26; 1887: 33, 34; 1888: 40, 41; 1889: 47, 48; 1890:
55; 1891: 60, 61; 1892: 66, 67; 1893: 73, 74; 1894: 79,
1895: 85, 86; 1896: 91, 92; 1897: 97, 98; 1898: 122, 123; 18
128, 129; 1900: 135, 136; 1901: 142, 143; 1902: 152, 153.
2. Binnenschiffahrt. (Darin alle 5 Jahre wiederkehrend: „I
stand der Fluß- etc. Schiffe“ zuletzt für 1902.) (Bis 18
unter dem Titel: „Verkehr auf den deutschen Wasserstraßen
Erste Reihe: 1872 Band 7; 1873: 12; 1874: 19; 1875: 24; 18
29; 1877: 36; 1878: 41; 1879: 47; 1880: 52; 1881: 58; 1882:
Neue Folge: 1883 Band 12; 1884: 16; 1885: 22; 1886: 28; 18
36; 1888: 43; 1889: 50; 1890: 57; 1891: 63; 1892: 70; 18
76; 1894: 82; 1895: 88; 1896: 94; 1897: 100; 1898: 1
1899: 131; 1900: 138; 1901: 145; 1902: 149.
3. Seeschiffahrt.
Erste Reihe: 1873 Band 13; 1874: 18; 1875: 21; 1876: 26; 18
31; 1878: 38; 1879: 44; 1880: 51; 1881: 56; 1882: 62.
Neue Folge 1883 Band 11; 1884: 17; 1885: 21; 1886: 27; 18
35; 1888: 42; 1889: 49; 1890: 56; 1891: 62; 1892: 69; 18
75; 1894: 81; 1895: 87; 1896: 93; 1897: 99; 1898: 124; 18
130; 1900: 137; 1901: 144; 1902: 154.
4. Kriminalstatistik.
Neue Folge: 1882 Band 8; 1883: 13; 1884: 18; 1885: 23; 18
30; 1887: 37; 1888: 45; 1889: 52; 1890: 58; 1891: 64; 18
71; 1893: 77; 1894: 83; 1895: 89; 1896: 95; 1897: 1
1898: 126; 1899: 132; 1900: 139.
5. Krankenversicherung.
Neue Folge: 1885 Band 24; 1886: 31; 1887: 38; 1888: 46; 18
53; 1890: 59; 1891: 65; 1892: 72; 1893: 78; 1894: 84; 18
90; 1896: 96; 1897: 121; 1898: 127; 1899: 133; 1900: 1
1901: 147.
6. Streiks und Aussperrungen.
Neue Folge: 1899 Band 134; 1900: 141; 1901: 148; 1902: 1
1903: 164.

b) Einmalige, sowie zeitweilig wiederkehrende Veröffentlichungen:
Die Anordnungen des Bundesrates für die gemeinsame Statis
der deutschen Staaten. Erste Reihe Band 1. 1873.
Zusammenstellung der zu Anfang des Jahres 1884 geltenden
stimmungen für die gemeinsame Statistik des Deutschen Reic
Neue Folge Band 1. 1884.
Die Statistik des Deutschen Reichs im J. 1897. Neue Folge Ba
101. 1897. (Nachträge alljährlich im ersten Vierteljahrsh
z. St. d. D. R.)
Statistik der Organisation der Zoll- und Steuerverwaltung
Erste Reihe Band 6. 1874.

Tabakbau, Tabakfabrikation und Tabakhandel im Deutschen Reich und in Luxemburg (Arbeiten der Tabak-Enquête-Kommission von 1878). Erste Reihe Band 42. 1880.

Warenverkehr des deutschen Zollgebiets mit dem Auslande in den zehn Jahren 1880—1889. (In 15 Heften.) Fortgesetzt unter dem Titel: „Auswärtiger Handel des deutschen Zollgebiets nach Herkunfts- und Bestimmungsländern in den Jahren 1880—1896. Herausgegeben im Reichsamt des Innern. Berlin 1898.“ Auch in einzelnen Heften. Neue Folge Band 51. 1891.

Die deutschen Wasserstraßen 1873. Erste Reihe Band 15. 1876.

Die Stromgebiete des Deutschen Reichs. Teil I: Ostsee. (Mit 3 Karten). Neue Folge Band 39, Ia. 1891. — Teil II: Abteilung a. Elbe etc. (Mit 2 Karten.) Neue Folge Band 39, IIa. 1900. b. Weser. (Mit 6 Tafeln.) Neue Folge Band 39, IIb. 1901. c. Ems. (Mit 1 Tafel.) Neue Folge Band 39, IIc. 1902. — Teil III: Rhein- und Donaugebiet. Neue Folge Band 39, III.

Statistik der öffentlichen Armenpflege im J. 1885. Neue Folge Band 29. 1887.

Stand und Bewegung der Bevölkerung 1841—1886. Neue Folge Band 44. 1892.

Volkszählungsergebnisse: 1. Dezember 1871. Erste Reihe Band 2, Heft 1 u. II 1. (1873); 14, III 3. (1875). — 1. Dez. 1875 20, VIII. (1876); 25, VII. (1877); 30, IV. (1878). — 1. Dez. 1880 57. (1883). — 1. Dez. 1885 Neue Folge Band 32. Mit 1 Karte. (1888). — 1. Dez. 1890 68 Mit 4 Karten und 1 Diagrammtafel. (1894). — 2. Dez. 1895 Vierteljahrsheft 1897, 1898, I, II. — 1. Dez. 1900, Teil 1: Band 150. Mit 7 Karten u. 9 Diagrammtafeln. (1903.) Daraus S.-A. (204 S. Text mit 7 Karten und 9 Diagrammtafeln); Teil 2: Band 151. (1903.)

Gewerbezählung vom 1. Dezember 1875, Erste Reihe Band 34 1—2. 1879; 35 1—2. 1879.

Berufs- und Gewerbezählung vom 5. Juni 1882:

Berufsstatistik des Reichs und der kleineren Verwaltungsbezirke. (Mit kartographischen Darstellungen.) Neue Folge Band 2. 1884.

Berufsstatistik der deutschen Großstädte. Neue Folge Band 3. 1884.

Berufsstatistik der Staaten und größeren Verwaltungsbezirke. (Drei Teile.) Neue Folge Band 4. 1884.

Landwirtschaftliche Betriebsstatistik. (Mit kartographischen Darstellungen.) Neue Folge Band 5. 1885.

Gewerbestatistik des Reichs und der Großstädte. (Zwei Teile.) Teil 1. Gewerbestatistik des Reichs. (Mit kartographischen Darstellungen.) Neue Folge $6_{,1}$. 1886; Teil 2. Gewerbestatistik der Großstädte. Neue Folge Band $6_{,2}$. 1886.

Gewerbestatistik der Staaten und größeren Verwaltungsbezirke. (Zwei Abschnitte.) Neue Folge Band 7. 1886.

Berufs- und Gewerbezählung vom 14. Juni 1895:

Berufsstatistik für das Reich im ganzen, Teil 1, 2. Neue Folge Band 102, 103. 1897.

Berufsstatistik der Bundesstaaten, Teil 1—3. Neue Folge Band 104—106. 1897.

Berufsstatistik der Großstädte, Teil 1, 2. Neue Folge Band 107, 108. 1897.

Berufsstatistik der kleineren Verwaltungsbezirke. Neue Folge Band 109. 1897.

Berufsstatistik nach Ortsgrößenklassen. Neue Folge Band 110. 1897.

Die berufliche und soziale Gliederung des Deutschen Volkes nach der Berufszählung vom 14. Juni 1895. (Mit 9 Diagrammtafeln und 19 Karten.) Neue Folge Band 111. 1899.

Die Landwirtschaft im Deutschen Reich nach der landwirtschaftlichen Betriebszählung. (Mit 8 Karten.) Neue Folge Band 112. 1898.

Gewerbestatistik für das Reich im ganzen. Neue Folge Band 113. 1898.

Gewerbestatistik der Bundesstaaten, Teil 1, 2. Neue Folge Band 114, 115. 1898.

Gewerbestatistik der Großstädte. Neue Folge Band 116. 1898.

Gewerbestatistik der Verwaltungsbezirke, Teil 1, 2. Neue Folge Band 117, 118. 1898.

Gewerbe und Handel im Deutschen Reich nach der gewerblichen Betriebszählung vom 14. Juni 1895. (Mit 14 Karten.) Neue Folge Band 119. 1899.

B. Vierteljahrshefte zur Statistik des Deutschen Reiches. Jahrgang 1892—1904. Enthalten Auszüge und vorläufige Mitteilungen aus der „Statistik des Deutschen Reiches“ (A).

Jahres-Nachweisungen, darunter außer den unter A genannten Gebieten auch: Eheschließungen; Geburten und Sterbefälle; Auswanderung; Schulbildung der Rekruten. — Anbauflächen, Saatenstand und Ernte. — Bergwerks-, Salinen- und Hüttenbetrieb; Dampfkessel-Explosionen; Jugendliche Fabrikarbeiter und Fabrikarbeiterinnen. — Die Gegenstände der indirekten Besteuerung (Bier, Branntwein, Salz, Schaumwein, Tabak, Zucker); die Finanzen der deutschen Bundesstaaten. — Konkurse; Großhandelspreise; Wertpapiere im Börsenhandel. — Zeitweilig wiederkehrend: Volks-, Berufs- und Gewerbe-Zählungsergebnisse; Reichstagswahlen; Anbaustatistik; Forststatistik; Viehbestand. Außerdem wurden einzelne Abhandlungen veröffentlicht, bisher u. a. zur Arbeiterstatistik, zur Handelsstatistik, zur Seeschiffahrtsstatistik, zur Produktionsstatistik, zur Todesursachenstatistik, zum Versicherungswesen, zur Seefischerei, über den Verbrauch einzelner Waren u. a. m.

C. Monatshefte der Statistik des Deutschen Reiches. Jahrgang 1877 bis 1891. Die Jahrgänge 1877—1883 bilden die Bände 25, 30, 37, 43, 48, 53 und 59 der „Statistik des Deutschen Reiches“ (A). Jahrgänge 1884—1891 erschienen als selbständige Zeitschrift.

D. Statistisches Jahrbuch für das Deutsche Reich. Jahrgang 1880 bis 1904. (Mit graphischen Darstellungen.)

Hauptergebnisse der gesamten Reichsstatistik; darunter außer den vorstehend genannten Gebieten: Finanzen, Verkehr, Geld- und Kreditwesen, Verbrauchsberechnungen, Justizwesen, (Jahrg. 1900: Genossenschaftswesen), Volksschulen, Medizinal- und Veterinärwesen, Kriegswesen, Kolonialwesen, Meteorologische Nachweise. (Jahrg. 1903 mit Anhang): „Internationale Übersichten“ (31 S.)

Neuere Ergänzungshefte zu den Vierteljahrsheften:

Statistik der Reichstagswahlen von 1898. Zwei Teile. Ergänzung zu Heft III. 1898 und zu Heft I. 1899. (78 S., 1 Karte und 102 S., 2 graphische Darstellungen, 1 Tabelle).

Allgemeine Statistik der Reichstagswahlen von 1903. 11. Legislatur-Periode. Teil 1: Ergänzung zu Heft IV, 1903. (93 S. und 1 Tafel). — Teil 2: Ergänzung zu Heft I, 1904. (116 S., 1 Tafel und 1 Tabelle).

Die Ergebnisse der Viehzählung vom 1. Dezember 1900. Ergänzung zu Heft I, 1903. (121 S. und 8 Tafeln).

Die Forsten und Holzungen im Deutschen Reich nach der Erhebung des Jahres 1900. Ergänzung zu Heft II, 1903. (143 S., 3 schematische Karten und 2 Tafeln).

Königlich Preußisches statistisches Bureau.

Zeitschrift des Königlich Preußischen statistischen Bureaus. Redigiert von dessen Director Dr. Ernst Engel. Jahrgang VIII bis XIV (1868—1874).

Bonn. *Naturhistorischer Verein der preussischen Rheinlande, Westfalens und des Reg.-Bezirks Osnabrück.*

Verhandlungen. Jahrgang 31—60 (1874—1903).

Niederrheinische Gesellschaft.

Sitzungsberichte 1895—1903.

Bremen. *Geographische Gesellschaft.*

a. Deutsche Geographische Blätter. Jahrgang I; II, Heft 2; III, Heft 2; IV—XXVII (1877—1904).
b. Jahresberichte III—V (1880—1882); VII, VIII (1884, 1885).
c. Katalog der Ausstellung ethnographischer und naturwissenschaftlicher Sammlungen. Mit erläuternden Bemerkungen von Dr. O. Finsch. (Westsibirische Forschungsreise 1876.) Bremen 1877.
d. Katalog der Argentinischen Ausstellung, veranstaltet von der Geographischen Gesellschaft in Bremen. Mai-Juni 1884. Anlage zu Heft 2, Band VIII der Deutschen Geographischen Blätter, 1884.)
e. Die Ausstellung der Geographischen Gesellschaft. Bremen 1890.
f. Die Freie Hansestadt Bremen und ihre Umgebungen. Festgabe, den Teilnehmern an der 63. Versammlung deutscher Naturforscher und Ärzte gewidmet vom Ärztlichen Vereine, Naturwissenschaftlichen Vereine und der Geographischen Gesellschaft. Mit 30 Tafeln und Plänen, sowie 14 Abbildungen im Texte. Bremen 1890.

Meteorologische Station I. Ordnung (Deutsches Meteorologisches Jahrbuch).

Ergebnisse der Meteorologischen Beobachtungen in Bremen. Jahrgang I (1803—1890), II—XII (1891—1902).

Naturwissenschaftlicher Verein.

a. Abhandlungen. Bd. I—XVII, Heft 3. (1867—1903.)
b. Beilagen zu den Abhandlungen: Tabellen über den Flächeninhalt des Bremischen Staates, den Wasserstand der Weser, den Stand des Grundwassers und die Witterungsverhältnisse. (S.-A. aus dem Jahrbuch für Bremische Statistik.) No. 1—8 (1870—79).
c. Beiträge zur nordwestdeutschen Volks- und Landeskunde, herausgegeben vom Naturwissenschaftlichen Vereine zu Bremen. (Bd. XV der Abhandlungen des Vereins. 1901.)
d. Buchenau, Franz; Kritisches Verzeichnis aller bis jetzt beschriebenen Juncaceen nebst Diagnose neuer Arten. Herausgegeben vom Naturwissenschaftlichen Vereine zu Bremen. Bremen 1880.
e. Buchenau Dr. Franz; Zwei Abschnitte aus der Praxis des botanischen Unterrichts. I. Der falsche Gebrauch der Hauptwörter in der Benennung der Blütenstände und Früchte. II. Das Linnésche System in der Schule. — (S.-A. aus dem Oster-Programm 1890 der Realschule beim Doventhor, herausgegeben vom Naturwissenschaftlichen Vereine zu Bremen. Den Abteilungen für Botanik

und für naturwissenschaftlichen Unterricht der 63. Versamn deutscher Naturforscher und Ärzte gewidmet.) Bremen 189(

f. Breusing, Dr. A.; Die Nautischen Instrumente bis zur Erfin des Spiegelsextanten. Bremen 1890.

g. Janson, Dr. Otto; Versuch einer Übersicht über die Rotat(Familie der Philodinaen. Mit 5 Tafeln. Beilage zum XII. I der Abhandlungen des Naturwissenschaftlichen Vereins zu Br(Bremen 1893.

Breslau. *Schlesische Gesellschaft für vaterländische Cu*

a. Jahresberichte 64—80. (1886—1902.)

b. Ergänzungshefte.

Zu Jahrgang 64 (1886) Krebs, Dr. J.; Zacharias Alberts Tage aus dem Jahre 1627.

Zu Jahrgang 68 (1891) Schube, Th.; Zur Geschichte der s sischen Floren-Erforschung bis zum Beginn des 17. Jahrhun(— Hieronymus, G.; Beiträge zur Kenntnis der europäi Zoocecidien und der Verbreitung derselben.

Zu Jahrgang 69 (1892), 70 (1893), 72—75 (1895—1897), 77 (Litteratur der Landes- und Volkskunde der Provinz Schl(Zusammengestellt von Prof. Dr. J. Partsch. Heft I—VII.

Zu Jahrgang 78 (1900) Schube, Theodor; Beiträge zur Ken der Verbreitung der Gefässpflanzen in Schlesien. Mit 4 Ka Festgruss, dem XIII. Deutschen Geographentag dargebi Breslau 1901.

Chemnitz (früher Leipzig). *Königl. sächsisches meteorologis Institut.*

a. Jahrbuch (seit 1887 zugleich Deutsches Meteorologisches Jahrl Beobachtungssystem des Königreichs Sachsen.) Herausgeg. Prof. Dr. Paul Schreiber. Jahrgang I—XVII (1883—1902).

b. Dekadenberichte. (Dec. I—XII, XVIII—XX, XXIII—XX) Decaden-Monatsberichte. (Vorläufige Mitteilungen.) Jahrg. (1898—1902).

c. Bericht über das meteorologische Bureau für Wetterprognose Königreich Sachsen für 1880 von Prof. Dr. C. Bruhns. D Jahresbericht. Leipzig 1881.

d. Das Klima des Königreichs Sachsen. Amtliche Publication Königl. sächs. meteorolog. Instituts durch dessen Director Dr. Paul Schreiber.

Heft 1. Die Niederschlagsverhältnisse der Jahre 1864—1890 den aus Beobachtungen von circa 20 Stationen gewonn täglichen Durchschnittswerten der Niederschläge. H 2 Tafeln. Chemnitz 1892.

Heft 2. Fünf- und mehrjährige Mittel aus den Monats- und Ja ergebnissen der Beobachtungen 1864—1890. I. Hierzu 4 Tafeln. Chemnitz 1893.

Heft 3. Monats- und Jahresmittel der wichtigsten klimati Elemente für den Zeitraum 1864—1890. (Vieljä Mittel, Extreme, Schwankungen und Genauigkeit.) — gebnisse der Verdunstungsbeobachtungen für den Zeit 1883—1893. — Ergebnisse der Beobachtungen auf Tü für den Zeitraum 1883—1893. Chemnitz 1895.

Heft 4. Die klimatographischen Arbeiten des Königl. sächs. met logischen Instituts bei der Sächsisch-Thüringischen

dustrie- und Gewerbe-Ausstellung, Leipzig 1897. Mit 6 Anhängen. Chemnitz 1897.

Heft 5. Zusammenstellung der Hochwasser der Weissen Elster und Mulde im Bereiche des Königreichs Sachsen während der Jahre 1868—1893 in Verbindung mit den Landesdurchschnitten des Niederschlages und Temperaturbeobachtungen in Chemnitz. Bearbeitet vom II. wissenschaftlichen Assistenten, Markscheider J. Baudenbacher. Mit 2 Textfiguren. Chemnitz 1898.

Heft 6. Die phänologischen Beobachtungen der Jahre 1864—1897 und die Ernteerträge im Königreich Sachsen in ihrer Abhängigkeit von den Witterungsverhältnissen. Bearbeitet von Dr. Grohmann. Chemnitz 1901.

Heft 7. Klimatische Grundwerte für das Königreich Sachsen (1864 bis 1900). Die Schwankungen der jährlichen Niederschlagshöhen und deren Beziehungen zu den Relativzahlen für die Sonnenflecken. Mit 12 autographierten Tafeln. Chemnitz 1903.

e. Abhandlungen. Herausgegeben vom Director Prof. Dr. Paul Schreiber.

Heft 1. Vier Abhandlungen über Periodizität des Niederschlages, theoretische Meteorologie und Gewitterregen. (S.-A. aus den Jahrgängen 1892 bis 1896 des „Civilingenieurs".) Leipzig 1896.

Heft 2. Beiträge zur meteorologischen Hydrologie der Elbe. (S.-A. aus dem „Civilingenieur" 1896.) Mit 1 Anhang und 2 Tafeln. Leipzig 1897.

Heft 3. Studien über Luftbewegungen. Mit 4 Tafeln. Leipzig 1898.

Heft 4. Die Meteorologie in der Landwirthschaft. I. Der Sonnenschein. Mit 6 Tafeln. Leipzig 1899.

Heft 5. Orientierende Untersuchungen über die meteorologisch-hydrographischen Verhältnisse und die Wirkungsweise von Stauanlagen im Gebiete des Weisseritzflusses während der Jahre 1894 bis 1897. Mit 1 Tafel. Leipzig 1901.

Heft 6. Die Niederschlags- und Abflussverhältnisse im Gebiet der Weisseritz während der Jahre 1866—1900 und die sich daraus ergebende Einwirkung von Stauanlagen auf die Nutzung des Wassers und die Abflussvorgänge. Leipzig 1901.

Naturwissenschaftliche Gesellschaft.

Berichte. I—XV. (1859—1903.)

Danzig. *Naturforschende Gesellschaft.*

a. Schriften. Neue Folge. Bd. VI—X. (1884—1902.)

b. Schumann, E.; Geschichte der Naturforschenden Gesellschaft in Danzig 1743—1892. (Festschrift zur Feier des 150jährigen Bestehens der Naturforschenden Gesellschaft in Danzig. Am 2. Januar 1893.) Danzig 1893.

Darmstadt. *Verein für Erdkunde.*

a. Notizblatt des Vereins für Erdkunde und verwandte Wissenschaften und des Mittelrheinischen geologischen Vereins. Nebst Mitteilungen aus der Grossh. hessischen Centralstelle für die Landesstatistik. III. Folge. Heft 1—18 (1862—1879). IV. Folge. Heft 1—24 (1880—1903).

b. Ludwig, R.; Versuch einer Statistik des Grossherzogtums Hessen.

Grossherzogl. hessische geologische Landesanstalt.

Abhandlungen. Band I. 1—3 (1884—1889). Band II. 1—4 (1891—1895).

Dresden. *Königl. Sächsischer Altertums-Verein (bis 1871 Königl. Sächs. Verein zur Erforschung und Erhaltung vaterländischer Altertümer).*

a. Mitteilungen des Königl. Sächsischen Vereins für Erforschung und Erhaltung vaterländischer Altertümer. Heft 1—30 (1853—1880).
b. Neues Archiv für Sächsische Geschichte und Altertumskunde. Bd. VI—XXV (1885—1904).
c. Jahresberichte (mit dem „Archiv" zusammengebunden) 1885/86, 1886/87; — 1890/91—1896/97. 1898/99—1899/1900 mit Beiheft: Festschrift zum 75 jährigen Jubiläum des Königl. Sächs. Altertumsvereins. Dresden 1900. — 1900/01—1901/02.
d. Statuten vom 2. Januar 1893.
e. Die Sammlung des Königlich Sächsischen Altertumsvereins zu Dresden in ihren Hauptwerken. Lieferung I (Blatt 1—10). Dresden 1898.
f. Die Sammlung des Königl. Sächs. Altertumsvereins in ihren Hauptwerken. 100 Blatt in Lichtdruck. Herausgegeben im Auftrage des Königl. Sächs. Altertumsvereins von Otto Wanckel. Text von Dr. Ed. Flechsig. Dresden 1900.

Verein für Erdkunde.

a. Jahresberichte. I—XXVII (1865—1901).
b. Mitgliederverzeichnisse: 1. April. 1904.
c. Richter, Paul Emil; Litteratur der Landes- und Volkskunde des Königreichs Sachsen. 1889. Hierzu Nachtrag I 1892, Nachtrag II 1894, Nachtrag III (dem XXVI. Jahresbericht angefügt) 1898, Nachtrag IV 1903.

Statistisches Bureau des Königl. Sächs. Ministeriums des Innern.

a. Zeitschrift. Jahrgang I—XLIX (1855—1903).
b. Supplementhefte zur „Zeitschrift" der Jahrgänge 1868, 1871, 1884, 1886 I, 1886 II, 1887, 1888, 1892, 1893.
c. Beilagen zur „Zeitschrift" der Jahrgänge 1875, 1885, 1897, 1898, 1899, 1901, 1902.
d. Staatshandbuch für das Königreich Sachsen. 1870.

Verein für Sächsische Volkskunde.

a. Lincke, Dr. Arthur; Über den gegenwärtigen Stand der Volkskunde im allgemeinen und der Sachsens im besonderen. Vortrag. Dresden 1897.
b. Satzungen.
c. Mitgliederverzeichnis.
d. Mitteilungen. Heft 1—12 (1897—1899).
e. Jahresberichte 1901. 1902. 1903.

Eisleben. *Verein für Geschichte und Altertümer der Grafschaft Mansfeld.*

a. Mansfelder Blätter. Jahrgang 1—17. (1887—1903.)
b. Beilagen.
   1. Mansfelder Münzen im Besitze des Vereins für Geschichte und Altertümer der Grafschaft Mansfeld, beschrieben von Dr. Herm. Grössler. (Beil. zum 9. Jahrg.) Eisleben 1896.
   2. Schriftennachweis zur Mansfeldischen Geschichte und Heimatkunde. Zusammengestellt von Prof. Dr. Herm. Grössler. Beil. zum 11. Jahrg.) Eisleben 1898.

3. Die geschichtliche Entwicklung des Mansfelder Kupferschieferbergbaues. Ein Gedenkblatt zur Feier seines 700jährigen Bestehens von Prof. Dr. Herm. Grössler. Sonderabdruck aus der Festnummer der Eislebener Zeitung v. 12. Juni 1900. (Beil. zum XIV. Jahrg.) Eisleben 1901.

Elberfeld. *Naturwissenschaftlicher Verein.*

a. Jahresberichte des naturwissenschaftlichen Vereins von Elberfeld und Barmen, 1851, 1858. (Heft I und III.)
b. Jahresberichte des Naturwissenschaftlichen Vereins in Elberfeld. 1878, 1884, 1887, 1896, 1899, 1903. Heft IV—X.
c. Festschrift zum 50jährigen Jubiläum. (VIII. Heft der Jahresberichte. 1896.)

Naturwissenschaftliche Gesellschaft.

Jahresberichte. I. II. (1879, 1880.)

Frankfurt a. M. *Verein für Geographie und Statistik.*

a. Jahresberichte des Frankfurter Vereins für Geographie und Statistik. Jahrgang 1—67 (1836—1903).
b. Beiträge zur Statistik der freien Stadt Frankfurt, herausgegeben von der statistischen Abteilung des Vereins für Geographie und Statistik. Band I—V (1858—1890). —

Band I. Heft 1—5: Volkszählungen 1817—55, 1858 und 1861. Verschiedene kleinere Arbeiten über Sterblichkeit, Handel, Verkehr und Zölle, Wasserstand des Maines, über das Bundescontingent u. s. w.

Band II. Heft 1—6: Volkszählungen 1864, 1867 und 1871. Civilstand, Kindersterblichkeit u. s. w. 1851—68. Preisstatistik 1839—68. Schulstatistik 1860—70.

Band III. Heft 1—5: Volks- und Gewerbezählung 1875. Civilstand 1866—75.

Band IV. Heft 1—4: Volkszählung 1880. — Sterbefälle 1872, 1876 und 1881.

Band V. Heft 1—5: Volkszählung 1885. — Civilstand 1876—85.

Neue Folge. (Seit 1890.) Im Auftrage des Magistrats herausgegeben durch das Statistische Amt.

Heft I. Statistische Beschreibung der Stadt Frankfurt a. M. und ihrer Bevölkerung. I. Teil. Die äussere Verteilung der Bevölkerung. Mit einem Stadtplane im Massstabe 1:10000 und drei weiteren Beilagen (1892). II. Teil. Die innere Gliederung der Bevölkerung. Mit 9 graphischen Beilagen, mehreren Textzeichnungen und einem alphabetischen Sachregister (1895).

Heft II. Die Bewegung der Bevölkerung im Jahre 1891, insbesondere Studien über die Wanderungen. Mit einer gezeichneten Tafel (1893).

Heft III. Die Bewegung im Civilstande der Stadt Frankfurt a. M. in den Jahren 1892 bis 1900. Mit einer gezeichneten Tafel (1901).

Heft IV. Frankfurter Krankheitstafeln. Untersuchungen über Erkrankungsgefahr und Erkrankungshäufigkeit nach Alter, Geschlecht, Civilstand und Beruf auf Grund des Materials der Ortskrankenkassen in Frankfurt a. M. Mit fünf graphischen Tafeln (1900).

Heft V. Die Schülerzählung vom 30. November 1900. Mit einer graphischen Tafel (1903).

„Ergänzungshefte“ (bezw. Ergänzungsblätter) zu den Beiträgen z Statistik der Stadt Frankfurt a. M.:

No. 1. Aus den Ergebnissen der Volkszählung vom 2. Dezemb 1895. (I. Teil.)
No. 2. Zur Statistik der Krankenkassen.
No. 3. Aus den Ergebnissen der Berufszählung vom 14. Juni 189
No. 4. Aus den Ergebnissen der Volkszählung vom 2. Dezemb 1895 (II. Teil).
No. 5. Aus den Ergebnissen der Erhebung über die Wohnungsve hältnisse gelegentlich der Volkszählung vom 2. Dezember 189
No. 6. Aus den Ergebnissen der Gewerbezählung vom 14. Juni 189
No. 7. Aus den Ergebnissen der Volkszählung vom 1. Dezemb 1900, mit einem Anhang, enthaltend die Bevölkerung verhältnisse der nassauischen Städte.

c. Statistische Mitteilungen über den Civilstand der freien Sta Frankfurt und ihrer Landgemeinden. 1857—1890.
d. Mittheilungen über physisch-geographische und statistische Ve hältnisse von Frankfurt a. M. Heft I—III (1839—1841).

Senckenbergische Naturforschende Gesellschaft.

a. Berichte. 1885—1903.
b. Hartert, Ernst; Katalog der Vogelsammlung im Museum d Senckenbergischen Naturforschenden Gesellschaft in Frankfurt a. M Abgeschlossen Mitte Januar 1891.
c. Boettger, Dr. O.; Katalog der Batrachier-Sammlung im Museu der Senckenbergischen Naturforschenden Gesellschaft zu Fran furt a. M. Abgeschlossen Mitte August 1892.
d. Boettger, Dr. O.; Katalog der Reptilien-Sammlung im Museum de Senckenbergischen Naturforschenden Gesellschaft in Frankfurt a. M I. Teil. (Rhynchocephalen, Schildkröten, Krokodile, Eidechse Chamäleons.) Abgeschlossen Mitte August 1893.
e. II. Teil. (Schlangen.) Abgeschlossen Mitte Mai 1898.

Frankfurt a. O. *Naturwissenschaftlicher Verein des Regierung bezirkes Frankfurt. (Museums-Gesellschaft.)*

a. Helios. Abhandlungen und monatliche Mitteilungen aus d Gesamtgebiete der Naturwissenschaften. I—XXI (1884—1904)
b. Societatum Litterae. Verzeichnis der in den Publikationen Akademien und Vereine aller Länder erscheinenden Einzelarbei auf dem Gebiete der Naturwissenschaften. Jahrgang I—X (1887—1899.)

Freiberg i. S. *Verein für Erdkunde.*

Führer durch die neueste und schönste Erzgebirgsbahn. Freiberg

Geographischer Verein.

Mitteilungen: Krumbiegel, Fritz; Zur Lage und Entwickel der Stadt Freiberg mit besonderer Bezugnahme auf Bergbau u Industrie. Freiberg 1889.

Freiburg i. Br. *Naturforschende Gesellschaft.*

Berichte. Bd. I—XIII (1886—1903).

Gera. *Gesellschaft von Freunden der Naturwissenschafte*

a. Jahresberichte. 8—45. (1865—1902.)
b. Verhandlungen. Bd. II, III. (1863—1872.)
c. Festschriften:
1. Festbericht der Abteilung für Tier- und Pflanzenschutz. I Auftrag des Vorstandes herausgeg. von Emil Fischer. Gera 190

2. Bericht über die 25jährige Jubelfeier der Abteilung für Tier- und Pflanzenschutz. Gera 1900.

Giessen. *Gesellschaft für Erd- und Völkerkunde.*

Geographische Mitteilungen aus Hessen. Im Auftrage der Gesellschaft herausgegeben von Prof. Dr. Wilh. Sievers. Heft 1, 2 (1900) 3 (1903).

Oberhessische Gesellschaft für Natur- und Heilkunde.

Berichte. No. 7—33 (1859—1902).

Glauchau. *Verein für Naturwissenschaft und Erdkunde.*

a. Satzungen.
b. Berichte. 1. (Vereinsjahr 1898/99.) 2. (1899/1900.)

Greifswald. *Geographische Gesellschaft.*

a. Jahresberichte. I—VIII (1882—1903).
b. Excursionen:
   1. Möenfahrt am 11. und 12. Juli 1885.
   2. Excursion nach der Insel Bornholm am 15.—18. Juni 1886.
   3. Die Trollhättan-Fahrt zu Pfingsten 1890.
   4. Kullenfahrt. Pfingsten 1893.
   5. Die Nordostsee-Kanal-Fahrt am 15.—19. Mai 1894.
   6. Die Möenfahrt am 4.—6. Juni 1895.
   7. Excursion nach Ost-Schleswig-Holstein und der Insel Sylt am 5.—10. Juni 1900. Mit einer Übersichtskarte der Insel Sylt und einer Skizze des Excursionsgebietes. Greifswald 1900.
   8. Excursion nach Süd-Schweden (Schonen) 20.—24. Mai 1902. Mit einer Übersichtskarte des Excursionsgebietes und Karten des Kullen und der Halbinsel Falsterbo. Greifswald 1902.
c. Katalog der Bibliothek. Im Auftrage des Vorstandes zusammengestellt von dem Vereinsbibliothekar Lehrer Giehr-Eldena. Greifswald, Juni 1887.

Halle a. S. *Verein für Erdkunde.*

a. Mitteilungen (seit 1881 zugleich Organ des Thüringisch-Sächsischen Gesamtvereins für Erdkunde). 1877—1903.
b. Katalog der Bibliothek des Vereins. 1886.

Kaiserliche Leopoldino-Carolinische Deutsche Akademie der Naturforscher.

a. Leopoldina. (Amtliches Organ.) Heft 19—40. (1883—1904.)
b. Nova Acta.
   Bd. XLI, pars II, No. 6. (Klatt, Dr. F. W.); Die Compositae des Herbarium Schlagintweit aus Hochasien und südlichen indischen Gebieten. Bestimmt und bearbeitet von Dr. F. W. Klatt. Mit einleitenden Bemerkungen über topographische und klimatische Verhältnisse. Nebst einer Karte der Reisewege von H. von Schlagintweit-Sakünlünski. Mit Abbildung der 7 n. sp. Halle 1880.
   Bd. XLIX. No. 3. Hehl, Dr. R. A.; Von den vegetabilischen Schätzen Brasiliens und seiner Bodencultur. Mit 1 Karte und 1 Tafel. Halle 1886.
   Bd. LXI, No. 3. Knipping, Erwin; Die jährliche Periode der mittleren Richtung der Winde, unteren und oberen Luftströmungen in Japan. Mit Tabellen und 2 Tafeln VII und VIII. Halle 1894.
   Bd. LXIII. No. 1. Grevé, Carl; Die geographische Verbreitung der jetzt lebenden Raubtiere. Mit 21 Karten in Farbendruck. Halle 1894.

Bd. LXVII. No. 1. Zenker, Dr. W.; Der thermische Aufbau der Klimate aus den Wärmewirkungen der Sonnenstrahlung und des Erdinnern. Mit 5 Karten No. 1—5. Halle 1895.

Bd. LXVII. No. 2. Halm, Dr. J.; Versuch einer theoretischen Darstellung des täglichen Ganges der Lufttemperatur. Halle 1895.

Bd. LXVII. No. 3. König, Helmuth; Dauer des Sonnenscheins in Europa. Eine meteorologische Studie. Mit 1 Karte und 1 Tafel No. VI und VII. Halle 1896.

Bd. LXXIII. No. 1. Wiener, Dr. Chr.†; Die Helligkeit des klaren Himmels und die Beleuchtung durch Sonne, Himmel und Rückstrahlung. Herausgegeben von Dr. H. Wiener und Dr. O. Wiener. Halle a. S. 1900.

Provincial-Museum der Provinz Sachsen in Halle a. S.

Jahresschrift für die Vorgeschichte der sächsisch-thüringischen Länder. I. Band. (1902.) Mit 25 Tafeln und 4 Plänen. II. Band. (1903.) Mit 6 Tafeln.

Hamburg. *Geographische Gesellschaft.*

a. Jahresberichte I. II. (1873, 1874.)
b. Mitteilungen. 1876—1892. Fortsetzung: Bd. XI—XIX. 1896—1903.

Das Handelsstatistische Bureau.

Tabellarische Uebersichten des Hamburgischen Handels. 1880—1902.

Deutsche Seewarte.

a. Monatliche Uebersicht der Witterung. Bd. I—X (1876—1885). Fortsetzung unter dem Titel:
b. Monatsberichte der Deutschen Seewarte. Bd. XI—XVI (1886—1891).
c. Aus dem Archiv der Deutschen Seewarte. Jahrgang II—XX (1879—1902).
d. Der Atlantische Ocean, ein Atlas von 36 Karten, die physikalischen Verhältnisse und die Verkehrsstrassen darstellend. Hamburg 188[illegible]
e. Segelhandbuch für den Atlantischen Ocean. 1885.
f. Segelhandbuch für die Nordsee. In 2 Teilen. 1884—94.
g. Segelhandbuch für die Ostsee. In 5 Teilen. 1891—94.
h. Katalog der Bibliothek der Deutschen Seewarte zu Hamburg. Hamburg 1890. I. Nachtrag 1894. II. Nachtrag 1899. III. Nachtrag 1901.
i. Jahresberichte. 16—26 (1894—1903). (Den Annalen der Hydrographie beigebunden.)
k. Annalen der Hydrographie und maritimen Meteorologie. Jahrgang XX—XXXII (1892—1904). (Vergl. auch Berlin.)

Hanau. *Wetterauische Gesellschaft für die gesamte Naturkunde*

a. Berichte. Vom 13. Dezember 1873 bis 13. September 1903. (10 Hefte)
b. Katalog der Bibliothek. 1883. 1. Nachtrag. 1902.

Hannover. *Geographische Gesellschaft.*

Jahresberichte. I—IX (1879—1893).

Naturhistorische Gesellschaft.

a. Jahresberichte. 1, 2, 5—7, 9, 11—49 (1850—1899). Jahresbericht 44/47 zugleich Festschrift zur Feier des 100jährigen Bestehens der Naturhistorischen Gesellschaft zu Hannover.
b. Brandes, W.; Flora der Provinz Hannover. Verzeichnis der in der Provinz Hannover vorkommenden Gefässpflanzen nebst Angabe ihrer Standorte. Hannover und Leipzig 1897.
c. Verzeichnis der im Provinzial-Museum zu Hannover vorhandenen Säugetiere. Hannover und Leipzig 1897.

d. Katalog der systematischen Vogelsammlung im Provinzial-Museum zu Hannover. Hannover und Leipzig 1897.
e. Katalog der Vogelsammlung aus der Provinz Hannover. Hannover und Leipzig 1897.
f. Katalog der Stadt-Bibliothek zu Hannover. Hannover 1901.

Heidelberg. *Grossherzogliche Sternwarte (Astronomisches Institut). Bis 1896 in Karlsruhe.*

a. Veröffentlichungen. Herausgegeben von Dr. W. Valentiner. Heft I—V (1884—1896). (Karlsruhe.) Bd. I (1900), II (1903). (Heidelberg.)
b. Mitteilungen. Herausgegeben von Dr. W. Valentiner. II (1903). Die Bahn des periodischen Kometen 1894 I (Denning) von Dr. P. Gast. Karlsruhe 1903.

Jena. *Geographische Gesellschaft für Thüringen.*

Mitteilungen. Bd. I—XXI (1882—1903).

Karlsruhe. *Badische geographische Gesellschaft.*

Verhandlungen. I—IV (1880—1886).

„Grossherzoglich badisches statistisches Landesamt" (bis 8. Juli 1897 „Statistisches Bureau des Grossherzoglich Badischen Handelsministeriums").

a. Statistische Mitteilungen über das Grossherzogtum Baden: Bd. I—III (in Bd. III fehlt Heft 19) (1869—1883), IV—XIV (1894 bis 1897), XV 1—7, XVI 1—4, XVII 1—3. Sondernummer: Volkszählung v. 1. Dez. 1900. XVIII 1—4, XIX 1—3. (1898—1902.)
b. Statistisches Jahrbuch für das Grossherzogtum Baden. Jahrgang 1—33 (1868—1903).
c. Beiträge zur Statistik der inneren Verwaltung des Grossherzogtums Baden. Heft 1—45 (1855—1885). Neue Folge. Heft 1—6 (1888 bis 1894).
d. Die Gewerbe im Grossherzogtum Baden. Im Auftrag des grossh. badischen Handelsministeriums bearbeitet von Dr. Rudolph Dietz. 1863.

Grossherzogl. Sternwarte.

Siehe Heidelberg.

Kassel. *Verein für Erdkunde.*

a. Jahresberichte. 1—5. Fünfjährlicher Jahresbericht (1887) mit: Coordes, G.; Die Anforderungen der Schule an den Globus als Lehr- und Lernmittel (Hessische Schulzeitung, 1887, No. 5, 6). 6 (1888), mit Beilage: Coordes, G.; Der Gebrauch der Karte im erdkundlichen Unterricht. 7 (1889). 8 (1889/90) mit Beilage: Coordes, G.; Geographische Länderwappen und Briefmarken. Auch ein Beitrag zur gelegentlichen Belebung des geographischen Unterrichts. 9/10 (1893) enthält: Grün, K.; Meine Reise in Norwegen (Juli 1890). 11 bis 14 (1896).
b. Schriften des Vereins für Erdkunde zu Kassel.
1. Die Anforderungen der Schule an Landkarten. Zweite Auflage der pädagogisch-geographischen Vorarbeit: Welche Grundsätze sollen bei Herstellung von Schul-Landkarten massgebend sein? Braunschweig 1885.
2. (III. Jahresbericht.) Ulrici, Dr. Albert; Das Maingebiet in seiner natürlichen Beschaffenheit und deren Rückwirkung auf die Geschichte, namentlich die Besiedelung und Kultur des Mainlandes. Kassel 1886.

3. (VI. Jahresbericht.) Hessler, Carl; Die deutschen Kolonien Beschreibung von Land und Leuten unsrer auswärtigen Be sitzungen. Metz 1889.

Verein für Naturkunde.

a. Berichte. No. 5—10 (1841—1846); 26—48 (1878—1904).
b. Festschrift des Vereins für Naturkunde zu Cassel zur Feier seine 50jährigen Bestehens. Cassel 1886.
c. Katalog der Bibliothek. 1875.

Kiel. *Naturwissenschaftlicher Verein in Schleswig-Holstein.*

Schriften des Naturwissenschaftlichen Vereins in Schleswig-Holstein. Band I, Heft 1, 3. II, Heft 2. III—XII (1873—1902).

Köln. *Gesellschaft für Erdkunde.*

Jahresberichte. 1898/99 (1900). 1900—1903 (1903).

Königsberg. *Geographische Gesellschaft.*

a. Die landeskundliche Litteratur der Provinzen Ost- und Westpreusse Unter wesentlicher Mitarbeit der Herren Dr. R. Reicke, Dr. Reicke und Rittmeister v. Schack gesammelt und herausgegeb von der Königsberger Geographischen Gesellschaft. Heft I. A gemeine Darstellungen und allgemeine Karten. Königsberg 18
b. Hundert Versammlungen der Königsberger Geographischen Ge schaft 1881—1898. Zur 100. Versammlung im Auftrage der sellschaft herausgegeben vom Schriftführer Dr. W. Tesdo Königsberg i. Pr. 1898.

Königl. physikalisch-ökonomische Gesellschaft.

a. Schriften der Königl. physikalisch-ökonomischen Gesellschaft. J gang 1—13 (1860—1872).
b. Schriften der Physikalisch-ökonomischen Gesellschaft. Jahr 14—43 (1873—1902).
c. Höhenschichtenkarte Ost- und Westpreussens entworfen von Jentzsch und G. Vogel. In 3 Sectionen: Königsberg, Danzig Bromberg, Marienwerder.
d. Führer durch die Geologischen Sammlungen des Provinzialmuse der Physikalisch-Oekonomischen Gesellschaft zu Königsberg, arbeitet vom Direktor Prof. Dr. Alfred Jentzsch. Mit 75 T abbildungen und zwei Tabellen, enthaltend eine Uebersicht Geologie Ost- und Westpreussens. Königsberg i. Pr. 1892.

Landsberg a. W. *Verein für Geschichte der Neumark.*

a. Schriften. Heft 1—16 (1893—1904).
b. Geschichte der Neumark in Einzeldarstellungen.
1. Die Neumark während des dreissigjährigen Krieges. Er Teil: 1618—1631. Landsberg a. W. 1899. Zweiter Teil: 1 bis 1653. Landsberg a. W. 1902.

Leipzig. *Verein für Erdkunde (bis 1871 Verein von Freun der Erdkunde).*

a. Jahresberichte des Vereins von Freunden der Erdkunde zu Leip 1—11 (1861—1871).
b. Mitteilungen des Vereins für Erdkunde zu Leipzig (nebst Jahr berichten) 12—43 (1872—1903).
c. Wissenschaftliche Veröffentlichungen.
Band I. Beiträge zur Geographie des festen Wassers. 1891. I. Firngrenze in Amerika, namentlich in Südamerika und Mexi Von Gotthilf Schwarze. (Mit einem Profil.) — II. Über Nied schläge und Schneelagerung in der Arktis. Von M. Friedric

— III. Einfluß des Treibeises auf die Bodengestalt der Polargebiete. Von Leutnant Georg Hartmann. Mit zwei Karten. — IV. Zur Kenntnis von Eis und Schnee des Kilimandscharo. Von Hans Meyer. — V. Zur Strandlinien- und Terrassen-Litteratur. Von Christian Sandler.

Band II. Anthropogeographische Beiträge. — Zur Gebirgskunde, vorzüglich Beobachtungen über Höhengrenzen und Höhengürtel. 1895. I. Die Abhängigkeit der verschiedenen Bevölkerungsdichtigkeiten des Königreichs Sachsen von den geographischen Bedingungen. Von Richard Buschik. — II. Die Volksdichte im westlichen Central-Afrika. Von A. Vierkandt. — III. Der jüngste Schutt der nördlichen Kalkalpen in seinen Beziehungen zum Gebirge, zu Schnee und Wasser, zu Pflanzen und Menschen. Von Albert Fr. J. Bargmann. — IV. Über Höhengrenzen in den Ortleralpen. Von Magnus Fritzsch. — V. Die Regionen am Ätna. Von Paul Hupfer.

Band III. Der Sansibar-Archipel. Ergebnisse einer mit Unterstützung des Vereins für Erdkunde zu Leipzig 1895/96 ausgeführten Forschungsreise von Oskar Baumann. Mit Karten und Plänen. I. Die Insel Mafia. 1896. — II. Die Insel Sansibar. 1897. — III. Die Insel Pemba. 1899.

Band IV. Beiträge zur Geographie des mittleren Deutschland. Herausgegeben von Friedrich Ratzel. 1899. I. Die Seen des Böhmerwalds. Von Paul Wagner. — II. Der Fläming. Von Emil Schöne. — III. Über den Parallelismus der Gebirgsrichtungen. Von A. Gukassian. — IV. Kritik orometrischer Werte und Richtungsverhältnisse der Kamm- und Thalbildungen im Thüringerwald i. e. S. Von Max Kändler.

Band V. Der Würmsee (Starnbergersee) in Oberbayern. Eine limnologische Studie von Willi Ule. Mit 15 Textfiguren, 5 Autotypien und einem Atlas von 8 Tafeln. 1901.

Band VI. Beiträge zur Biogeographie und Morphologie der Alpen. Mit 4 Tafeln und 20 Lichtdruckbildern. 1904. I. Höhengrenzen der Vegetation in den Stubaier Alpen und in der Adamellogruppe. Von Hermann Reishauer. — II. Der Seenkessel der Soiern, ein Karwendelkar. Von Dr. Christian März.

d. Bücher-Verzeichnis der Bibliothek d. Vereins f. Erdkunde zu Leipzig. Abgeschlossen im August 1887. (III. Heft der Mitteilungen 1886.)

Bücher-Verzeichnis der Bibliothek des Vereins für Erdkunde zu Leipzig. Herausgegeben im Auftrage des Vorstandes vom Bibliothekar und Generalsekretär des Vereins Dr. Rudolf Reinhard. (II. Heft der Mitteilungen 1903.) Leipzig 1904.

e. Litteratur der Landes- und Volkskunde des Königreichs Sachsen. Von Paul Emil Richter. Nachtrag 4. Herausgegeben von den Vereinen für Erdkunde zu Dresden und Leipzig. Dresden 1903.

Germanistische Gesellschaft an der Universität Leipzig.

Dritter Bericht von Dr. H. Brandes. Leipzig 1864.

Verein für die Geschichte Leipzigs.

a. Berichte. 1 (1870).

b. Schriften der Vereins für die Geschichte Leipzigs. Sammlung I (1872), II (1878), III (1885).

Handelskammer (bis 1866 Handels- und Gewerbekammer).

a. Jahresberichte der Handels- und Gewerbekammer. 1863—1866.

b. Jahresberichte der Handelskammer. 1867—1903.

c. Geschäftsordnung der Handelskammer zu Leipzig. (Neue Fassung nach den Beschlüssen vom 19. Dezember 1882, gültig vom 1. Januar 1883 an.) Anhang: Zusammenstellung der gesetzlichen Bestimmungen über die Handels- und Gewerbekammern. Leipzig 1882.

d. Zur Frage einer gemeinsamen Gesetzgebung über die kaufmännischen Anweisungen. Im Auftrage der Handelskammer zu Leipzig zusammengestellt von deren Secretär Dr. Gensel. Leipzig 1870.

e. Georgi, L.; Das Project eines Elster-Elbe-Canals (Leipzig-Wallwitzhafen). Auf Veranlassung der Handelskammer zu Leipzig als Manuscript gedruckt. Leipzig 1876.

f. Ein Canal von Leipzig nach der Elbe. Darstellung der bisherigen Verhandlungen über das Project eines Canals von Leipzig nach der Elbe. Auf Veranlassung der Handelskammer zu Leipzig als Manuscript gedruckt. Leipzig 1873.

g. Wohlfahrtseinrichtungen für die Fabrikarbeiter im Handelskammerbezirk Leipzig. Im Auftrage bearbeitet von Dr. Heinrich Fränckel. S.-A. aus „Der Arbeiterfreund“ 1883. Heft 1. Berlin 1883.

h. Zur Statistik des Handels und Verkehrs von Leipzig im Jahre 1871. Mitgeteilt vom Bureau der Handelskammer zu Leipzig. Leipzig 1872.

i. Katalog der Bibliothek. Band I (Bestand am 1. Juli 1884.) II (Zuwachs vom 1. Juli 1884 bis zum 30. Juni 1888.) III (Zuwachs vom 1. Juli 1888 bis zum 31. Dez. 1893.) IV (Zuwachs vom 1. Jan. 1894 bis zum 31. Dez. 1897.) V (Zuwachs vom 1. Jan. 1898 bis zum 31. Dez. 1901.)

Kaufmännischer Verein.

Bericht über die Vereinstätigkeit in den Verwaltungsjahren 1876/77—1902/03.

Verein Kunstgewerbe-Museum zu Leipzig.

Adreßbuch. Jahrg. I (1897). II (1902).

Deutscher Verein zur Erforschung Palästinas.

a. Zeitschrift des Deutschen Palästinavereins. Bd. 1—27, 1878—19[illegible]

b. Mitteilungen und Nachrichten des Deutschen Palästinavereins 1895—1903.

Museum für Völkerkunde.

Berichte des Museums für Völkerkunde. I. (1873.) VII.—XX[illegible] (1880—1901.)

Lübeck. *Geographische Gesellschaft.*

a. Mitteilungen der Geographischen Gesellschaft in Lübeck. H[illegible] I—XII (1882—89). Fortgesetzt unter dem Titel:
II. Reihe. Mitteilungen der Geographischen Gesellschaft und [illegible] Naturhistorischen Museums in Lübeck. Heft I (zugleich Fe[illegible] gabe an die Lübecker Gesellschaft zur Beförderung geme[illegible] nütziger Tätigkeit in Veranlassung ihres am 5. November 18[illegible] gefeierten 100jährigen Bestehens). II—XVII (1890—19[illegible] Anm. Heft IV der ganzen Reihe ist Heft I der Erdmagnet. Stati[illegible]

b. Bericht der Geographischen Gesellschaft in Lübeck für 1891 ne[illegible] Beobachtungen auf der Erdmagnetischen Station über die m[illegible] netische Störung am 18. Mai 1892. — Beiliegend: Dr. Schap[illegible] Beobachtungen über die magnetische Störung am 12. August 18[illegible] auf der Erdmagnetischen Station zu Lübeck.

Erdmagnetische Station in Lübeck (von der Geographischen Gesellschaft errichtet).

Herausgeg. von Dr. W. Schaper. Heft I (1885). II (1886). III (1903).

Lüneburg. *Naturwissenschaftlicher Verein für das Fürstentum Lüneburg.*

a. Jahreshefte. II (1866). IV—XVI (1868—1904).
b. (Festschrift). Zur Erinnerung an das fünfzigjährige Bestehen des naturwissenschaftlichen Vereins für das Fürstentum Lüneburg. 1851—1901. Lüneburg 1901.

Metz. *Verein für Erdkunde.*

a. Jahresberichte des Vereins für Erdkunde zu Metz. I—XXIII (1878—1900/1901).

München. *Königlich bayerische Akademie der Wissenschaften.*

a. Sitzungsberichte der k. b. Akademie der Wissenschaften zu München. Jahrgang 1862—1870.
b. Inhaltsverzeichnis zu Jahrgang 1860—1870 der Sitzungsberichte der k. b. Ak. d. Wiss.
c. Sitzungsberichte der mathematisch-physikalischen Classe der k. b. Akademie der Wissenschaften zu München. Band 1—33. (Jahrgang 1871—1903.)
d. Inhaltsverzeichnis der Sitzungsberichte der mathematisch-physikalischen Classe der k. b. Akademie der Wissenschaften. Jahrgang 1871—1885. 1886—1899.
e. Verzeichnis der Mitglieder der k. b. Akademie der Wissenschaften. 1873.

Geographische Gesellschaft.

a. Jahresberichte. Heft I—XX (1872—1902). Fortgesetzt unter dem Titel:
b. Mitteilungen.
Band I, Heft 1. Mit Jahresbericht 1902/03.
c. Festschrift der Geographischen Gesellschaft in München zur Feier ihres 25 jährigen Bestehens. Herausgegeben v. Dr. Eugen Oberhummer. (Heft XV der Jahresberichte.) München 1894.
d. Aventins Karte von Bayern MDXXIII. Im Auftrage der Geographischen Gesellschaft in München zur Feier ihres dreißigjährigen Bestehens herausgegeben und erläutert von Dr. Joseph Hartmann. Mit einem Vorwort von Professor Dr. Eugen Oberhummer. München 1899.
e. Katalog der Bibliothek der Geographischen Gesellschaft. München 1896.

Deutscher und Oesterreichischer Alpenverein entstanden aus der Vereinigung des Oesterreichischen und des Deutschen Alpenvereins. (Vorort des Vereins wechselt.)

a. Verhandlungen des Oesterreich. Alpenvereins. Heft I (1864). Wien.
b. Mitteilungen des Oesterreich. Alpenvereins. Bd. II (1864). Wien.
c. Jahrbuch des Oesterreichischen Alpenvereins. Bd. II—VII (1866 bis 1871). IX (1873). Wien.
d. Zeitschrift des Deutschen Alpenvereins. Bd. I (1869/70). II (1870/71). München.
e. Zeitschrift des Deutschen und Oesterreichischen Alpenvereins. Bd. III (Bd. III des Deutschen Alpenvereins und Jahrgang X der Publikationen des Oesterreichischen Alpenvereins). — XXXIV (1872—1903).
f. Mitteilungen des Deutschen und Oesterreichischen Alpenvereins. Jahrgang 1885; 1886, No. 1—16, 18—24; 1887; 1888, No. 1—14, 16—20, 22, 24; 1889—1891; 1892, No. 1—17; 1893, No. 1—12.

c. Geschäftsordnung der Handelskammer zu Leipzig. (Neue Fassung nach den Beschlüssen vom 19. Dezember 1882, gültig vom 1. Januar 1883 an.) Anhang: Zusammenstellung der gesetzlichen Bestimmungen über die Handels- und Gewerbekammern. Leipzig 1882.
d. Zur Frage einer gemeinsamen Gesetzgebung über die kaufmännischen Anweisungen. Im Auftrage der Handelskammer zu Leipzig zusammengestellt von deren Secretär Dr. Gensel. Leipzig 1870.
e. Georgi, L.; Das Project eines Elster-Elbe-Canals (Leipzig-Wallwitzhafen). Auf Veranlassung der Handelskammer zu Leipzig als Manuscript gedruckt. Leipzig 1876.
f. Ein Canal von Leipzig nach der Elbe. Darstellung der bisherigen Verhandlungen über das Project eines Canals von Leipzig nach der Elbe. Auf Veranlassung der Handelskammer zu Leipzig als Manuscript gedruckt. Leipzig 1873.
g. Wohlfahrtseinrichtungen für die Fabrikarbeiter im Handelskammerbezirk Leipzig. Im Auftrage bearbeitet von Dr. Heinrich Fränckel. S.-A. aus „Der Arbeiterfreund" 1883. Heft 1. Berlin 1883.
h. Zur Statistik des Handels und Verkehrs von Leipzig im Jahre 1871. Mitgeteilt vom Bureau der Handelskammer zu Leipzig. Leipzig 1872.
i. Katalog der Bibliothek. Band I (Bestand am 1. Juli 1884.) II (Zuwachs vom 1. Juli 1884 bis zum 30. Juni 1888.) III (Zuwachs vom 1. Juli 1888 bis zum 31. Dez. 1893.) IV (Zuwachs vom 1. Jan. 1894 bis zum 31. Dez. 1897.) V (Zuwachs vom 1. Jan. 1898 bis zum 31. Dez. 1901.)

Kaufmännischer Verein.

Bericht über die Vereinstätigkeit in den Verwaltungsjahren 1876/77—1902/03.

Verein Kunstgewerbe-Museum zu Leipzig.

Adreßbuch. Jahrg. I (1897). II (1902).

Deutscher Verein zur Erforschung Palästinas.

a. Zeitschrift des Deutschen Palästinavereins. Bd. 1—27, 1878—1904.
b. Mitteilungen und Nachrichten des Deutschen Palästinavereins. 1895—1903.

Museum für Völkerkunde.

Berichte des Museums für Völkerkunde. I. (1873.) VII.—XX. (1880—1901.)

Lübeck. *Geographische Gesellschaft.*

a. Mitteilungen der Geographischen Gesellschaft in Lübeck. Heft I—XII (1882—89). Fortgesetzt unter dem Titel:
II. Reihe. Mitteilungen der Geographischen Gesellschaft und des Naturhistorischen Museums in Lübeck. Heft I (zugleich Festgabe an die Lübecker Gesellschaft zur Beförderung gemeinnütziger Tätigkeit in Veranlassung ihres am 5. November 1889 gefeierten 100jährigen Bestehens). II—XVII (1890—1903). Anm. Heft IV der ganzen Reihe ist Heft I der Erdmagnet. Station.
b. Bericht der Geographischen Gesellschaft in Lübeck für 1891 nebst Beobachtungen auf der Erdmagnetischen Station über die magnetische Störung am 18. Mai 1892. — Beiliegend: Dr. Schaper, Beobachtungen über die magnetische Störung am 12. August 1892 auf der Erdmagnetischen Station zu Lübeck.

Erdmagnetische Station in Lübeck (von der Geographischen Gesellschaft errichtet).

Herausgeg. von Dr. W. Schaper. Heft 1 (1885). II (1886). III (1903).

Lüneburg. *Naturwissenschaftlicher Verein für das Fürstentum Lüneburg.*

a. Jahreshefte. II (1866). IV—XVI (1868—1904).
b. (Festschrift). Zur Erinnerung an das fünfzigjährige Bestehen des naturwissenschaftlichen Vereins für das Fürstentum Lüneburg. 1851—1901. Lüneburg 1901.

Metz. *Verein für Erdkunde.*

a. Jahresberichte des Vereins für Erdkunde zu Metz. I—XXIII (1878—1900/1901).

München. *Königlich bayerische Akademie der Wissenschaften.*

a. Sitzungsberichte der k. b. Akademie der Wissenschaften zu München. Jahrgang 1862—1870.
b. Inhaltsverzeichnis zu Jahrgang 1860—1870 der Sitzungsberichte der k. b. Ak. d. Wiss.
c. Sitzungsberichte der mathematisch-physikalischen Classe der k. b. Akademie der Wissenschaften zu München. Band 1—33. (Jahrgang 1871—1903.)
d. Inhaltsverzeichnis der Sitzungsberichte der mathematisch-physikalischen Classe der k. b. Akademie der Wissenschaften. Jahrgang 1871—1885. 1886—1899.
e. Verzeichnis der Mitglieder der k. b. Akademie der Wissenschaften. 1873.

Geographische Gesellschaft.

a. Jahresberichte. Heft I—XX (1872—1902). Fortgesetzt unter dem Titel:
b. Mitteilungen.
Band I, Heft 1. Mit Jahresbericht 1902/03.
c. Festschrift der Geographischen Gesellschaft in München zur Feier ihres 25jährigen Bestehens. Herausgegeben v. Dr. Eugen Oberhummer. (Heft XV der Jahresberichte.) München 1894.
d. Aventins Karte von Bayern MDXXIII. Im Auftrage der Geographischen Gesellschaft in München zur Feier ihres dreißigjährigen Bestehens herausgegeben und erläutert von Dr. Joseph Hartmann. Mit einem Vorwort von Professor Dr. Eugen Oberhummer. München 1899.
e. Katalog der Bibliothek der Geographischen Gesellschaft. München 1896.

Deutscher und Oesterreichischer Alpenverein entstanden aus der Vereinigung des Oesterreichischen und des Deutschen Alpenvereins. (Vorort des Vereins wechselt.)

a. Verhandlungen des Oesterreich. Alpenvereins. Heft I (1864). Wien.
b. Mitteilungen des Oesterreich. Alpenvereins. Bd. II (1864). Wien.
c. Jahrbuch des Oesterreichischen Alpenvereins. Bd. II—VII (1866 bis 1871). IX (1873). Wien.
d. Zeitschrift des Deutschen Alpenvereins. Bd. I (1869/70). II (1870/71). München.
e. Zeitschrift des Deutschen und Oesterreichischen Alpenvereins. Bd. III (Bd. III des Deutschen Alpenvereins und Jahrgang X der Publikationen des Oesterreichischen Alpenvereins). — XXXIV (1872—1903).
f. Mitteilungen des Deutschen und Oesterreichischen Alpenvereins. Jahrgang 1885; 1886, No. 1—16, 18—24; 1887; 1888, No. 1—14, 16—20, 22, 24; 1889—1891; 1892, No. 1—17; 1893, No. 1—12.

c. Geschäftsordnung der Handelskammer zu Leipzig. (Neue Fassung nach den Beschlüssen vom 19. Dezember 1882, gültig vom 1. Januar 1883 an.) Anhang: Zusammenstellung der gesetzlichen Bestimmungen über die Handels- und Gewerbekammern. Leipzig 1882.
d. Zur Frage einer gemeinsamen Gesetzgebung über die kaufmännischen Anweisungen. Im Auftrage der Handelskammer zu Leipzig zusammengestellt von deren Secretär Dr. Gensel. Leipzig 1870.
e. Georgi, L.; Das Project eines Elster-Elbe-Canals (Leipzig-Wallwitzhafen). Auf Veranlassung der Handelskammer zu Leipzig als Manuscript gedruckt. Leipzig 1876.
f. Ein Canal von Leipzig nach der Elbe. Darstellung der bisherigen Verhandlungen über das Project eines Canals von Leipzig nach der Elbe. Auf Veranlassung der Handelskammer zu Leipzig als Manuscript gedruckt. Leipzig 1873.
g. Wohlfahrtseinrichtungen für die Fabrikarbeiter im Handelskammerbezirk Leipzig. Im Auftrage bearbeitet von Dr. Heinrich Fränckel. S.-A. aus „Der Arbeiterfreund" 1883. Heft 1. Berlin 1883.
h. Zur Statistik des Handels und Verkehrs von Leipzig im Jahre 1871. Mitgeteilt vom Bureau der Handelskammer zu Leipzig. Leipzig 1872.
i. Katalog der Bibliothek. Band I (Bestand am 1. Juli 1884.) II (Zuwachs vom 1. Juli 1884 bis zum 30. Juni 1888.) III (Zuwachs vom 1. Juli 1888 bis zum 31. Dez. 1893.) IV (Zuwachs vom 1. Jan. 1894 bis zum 31. Dez. 1897.) V (Zuwachs vom 1. Jan. 1898 bis zum 31. Dez. 1901.)

Kaufmännischer Verein.

Bericht über die Vereinstätigkeit in den Verwaltungsjahren 1876/77—1902/03.

Verein Kunstgewerbe-Museum zu Leipzig.

Adreßbuch. Jahrg. I (1897). II (1902).

Deutscher Verein zur Erforschung Palästinas.

a. Zeitschrift des Deutschen Palästinavereins. Bd. 1—27, 1878—19[illegible]
b. Mitteilungen und Nachrichten des Deutschen Palästinavereins 1895—1903.

Museum für Völkerkunde.

Berichte des Museums für Völkerkunde. I. (1873.) VII.—XX[illegible] (1880—1901.)

Lübeck. *Geographische Gesellschaft.*

a. Mitteilungen der Geographischen Gesellschaft in Lübeck. [illegible] I—XII (1882—89). Fortgesetzt unter dem Titel:
II. Reihe. Mitteilungen der Geographischen Gesellschaft und [illegible] Naturhistorischen Museums in Lübeck. Heft I (zugleich Fe[illegible] gabe an die Lübecker Gesellschaft zur Beförderung gemei[illegible] nütziger Tätigkeit in Veranlassung ihres am 5. November 18[illegible] gefeierten 100jährigen Bestehens). II—XVII (1890—19[illegible] Anm. Heft IV der ganzen Reihe ist Heft I der Erdmagnet. Stati[illegible]
b. Bericht der Geographischen Gesellschaft in Lübeck für 1891 ne[illegible] Beobachtungen auf der Erdmagnetischen Station über die m[illegible] netische Störung am 18. Mai 1892. — Beiliegend: Dr. Schap[illegible] Beobachtungen über die magnetische Störung am 12. August 18[illegible] auf der Erdmagnetischen Station zu Lübeck.

Erdmagnetische Station in Lübeck (von der Geographischen Gesellschaft errichtet).

Herausgeg. von Dr. W. Schaper. Heft 1 (1885). II (1886). III (1903).

Lüneburg. *Naturwissenschaftlicher Verein für das Fürstentum Lüneburg.*

a. Jahreshefte. II (1866). IV—XVI (1868—1904).
b. (Festschrift). Zur Erinnerung an das fünfzigjährige Bestehen des naturwissenschaftlichen Vereins für das Fürstentum Lüneburg. 1851—1901. Lüneburg 1901.

Metz. *Verein für Erdkunde.*

a. Jahresberichte des Vereins für Erdkunde zu Metz. I—XXIII (1878—1900/1901).

München. *Königlich bayerische Akademie der Wissenschaften.*

a. Sitzungsberichte der k. b. Akademie der Wissenschaften zu München. Jahrgang 1862—1870.
b. Inhaltsverzeichnis zu Jahrgang 1860—1870 der Sitzungsberichte der k. b. Ak. d. Wiss.
c. Sitzungsberichte der mathematisch-physikalischen Classe der k. b. Akademie der Wissenschaften zu München. Band 1—33. (Jahrgang 1871—1903.)
d. Inhaltsverzeichnis der Sitzungsberichte der mathematisch-physikalischen Classe der k. b. Akademie der Wissenschaften. Jahrgang 1871—1885. 1886—1899.
e. Verzeichnis der Mitglieder der k. b. Akademie der Wissenschaften. 1873.

Geographische Gesellschaft.

a. Jahresberichte. Heft I—XX (1872—1902). Fortgesetzt unter dem Titel:
b. Mitteilungen.
Band I, Heft 1. Mit Jahresbericht 1902/03.
c. Festschrift der Geographischen Gesellschaft in München zur Feier ihres 25jährigen Bestehens. Herausgegeben v. Dr. Eugen Oberhummer. (Heft XV der Jahresberichte.) München 1894.
d. Aventins Karte von Bayern MDXXIII. Im Auftrage der Geographischen Gesellschaft in München zur Feier ihres dreißigjährigen Bestehens herausgegeben und erläutert von Dr. Joseph Hartmann. Mit einem Vorwort von Professor Dr. Eugen Oberhummer. München 1899.
e. Katalog der Bibliothek der Geographischen Gesellschaft. München 1896.

Deutscher und Oesterreichischer Alpenverein entstanden aus der Vereinigung des Oesterreichischen und des Deutschen Alpenvereins. (Vorort des Vereins wechselt.)

a. Verhandlungen des Oesterreich. Alpenvereins. Heft I (1864). Wien.
b. Mitteilungen des Oesterreich. Alpenvereins. Bd. II (1864). Wien.
c. Jahrbuch des Oesterreichischen Alpenvereins. Bd. II—VII (1866 bis 1871). IX (1873). Wien.
d. Zeitschrift des Deutschen Alpenvereins. Bd. I (1869/70). II (1870/71). München.
e. Zeitschrift des Deutschen und Oesterreichischen Alpenvereins. Bd. III (Bd. III des Deutschen Alpenvereins und Jahrgang X der Publikationen des Oesterreichischen Alpenvereins). — XXXIV (1872—1903).
f. Mitteilungen des Deutschen und Oesterreichischen Alpenvereins. Jahrgang 1885; 1886, No. 1—16, 18—24; 1887; 1888, No. 1—14, 16—20, 22, 24; 1889—1891; 1892, No. 1—17; 1893, No. 1—12.

c. Geschäftsordnung der Handelskammer zu Leipzig. (Neue Fassung nach den Beschlüssen vom 19. Dezember 1882, gültig vom 1. Januar 1883 an.) Anhang: Zusammenstellung der gesetzlichen Bestimmungen über die Handels- und Gewerbekammern. Leipzig 1882.

d. Zur Frage einer gemeinsamen Gesetzgebung über die kaufmännischen Anweisungen. Im Auftrage der Handelskammer zu Leipzig zusammengestellt von deren Secretär Dr. Gensel. Leipzig 1870.

e. Georgi, L.; Das Project eines Elster-Elbe-Canals (Leipzig-Wallwitzhafen). Auf Veranlassung der Handelskammer zu Leipzig als Manuscript gedruckt. Leipzig 1876.

f. Ein Canal von Leipzig nach der Elbe. Darstellung der bisherigen Verhandlungen über das Project eines Canals von Leipzig nach der Elbe. Auf Veranlassung der Handelskammer zu Leipzig als Manuscript gedruckt. Leipzig 1873.

g. Wohlfahrtseinrichtungen für die Fabrikarbeiter im Handelskammerbezirk Leipzig. Im Auftrage bearbeitet von Dr. Heinrich Fränckel. S.-A. aus „Der Arbeiterfreund" 1883. Heft 1. Berlin 1883.

h. Zur Statistik des Handels und Verkehrs von Leipzig im Jahre 1871. Mitgeteilt vom Bureau der Handelskammer zu Leipzig. Leipzig 1872.

i. Katalog der Bibliothek. Band I (Bestand am 1. Juli 1884.) II (Zuwachs vom 1. Juli 1884 bis zum 30. Juni 1888.) III (Zuwachs vom 1. Juli 1888 bis zum 31. Dez. 1893.) IV (Zuwachs vom 1. Jan. 1894 bis zum 31. Dez. 1897.) V (Zuwachs vom 1. Jan. 1898 bis zum 31. Dez. 1901.)

Kaufmännischer Verein.

Bericht über die Vereinstätigkeit in den Verwaltungsjahren 1876/77—1902/03.

Verein Kunstgewerbe-Museum zu Leipzig.

Adreßbuch. Jahrg. I (1897). II (1902).

Deutscher Verein zur Erforschung Palästinas.

a. Zeitschrift des Deutschen Palästinavereins. Bd. 1—27, 1878—1904.

b. Mitteilungen und Nachrichten des Deutschen Palästinavereins. 1895—1903.

Museum für Völkerkunde.

Berichte des Museums für Völkerkunde. I. (1873.) VII.—XXIX. (1880—1901.)

Lübeck. *Geographische Gesellschaft.*

a. Mitteilungen der Geographischen Gesellschaft in Lübeck. Heft I—XII (1882—89). Fortgesetzt unter dem Titel:
II. Reihe. Mitteilungen der Geographischen Gesellschaft und des Naturhistorischen Museums in Lübeck. Heft I (zugleich Festgabe an die Lübecker Gesellschaft zur Beförderung gemeinnütziger Tätigkeit in Veranlassung ihres am 5. November 1889 gefeierten 100jährigen Bestehens). II—XVII (1890—1903). Anm. Heft IV der ganzen Reihe ist Heft I der Erdmagnet. Station.

b. Bericht der Geographischen Gesellschaft in Lübeck für 1891 nebst Beobachtungen auf der Erdmagnetischen Station über die magnetische Störung am 18. Mai 1892. — Beiliegend: Dr. Schaper, Beobachtungen über die magnetische Störung am 12. August 1892 auf der Erdmagnetischen Station zu Lübeck.

Erdmagnetische Station in Lübeck (von der Geographischen Gesellschaft errichtet).

Herausgeg. von Dr. W. Schaper. Heft I (1885). II (1886). III (1903).

neburg. *Naturwissenschaftlicher Verein für das Fürstentum Lüneburg.*

a. Jahreshefte. II (1866). IV—XVI (1868—1904).
b. (Festschrift). Zur Erinnerung an das fünfzigjährige Bestehen des naturwissenschaftlichen Vereins für das Fürstentum Lüneburg. 1851—1901. Lüneburg 1901.

tz. *Verein für Erdkunde.*

a. Jahresberichte des Vereins für Erdkunde zu Metz. I—XXIII (1878—1900/1901).

nchen. *Königlich bayerische Akademie der Wissenschaften.*

a. Sitzungsberichte der k. b. Akademie der Wissenschaften zu München. Jahrgang 1862—1870.
b. Inhaltsverzeichnis zu Jahrgang 1860—1870 der Sitzungsberichte der k. b. Ak. d. Wiss.
c. Sitzungsberichte der mathematisch-physikalischen Classe der k. b. Akademie der Wissenschaften zu München. Band 1—33. (Jahrgang 1871—1903.)
d. Inhaltsverzeichnis der Sitzungsberichte der mathematisch-physikalischen Classe der k. b. Akademie der Wissenschaften. Jahrgang 1871—1885. 1886—1899.
e. Verzeichnis der Mitglieder der k. b. Akademie der Wissenschaften. 1873.

Geographische Gesellschaft.

a. Jahresberichte. Heft I—XX (1872—1902). Fortgesetzt unter dem Titel:
b. Mitteilungen.
Band I, Heft 1. Mit Jahresbericht 1902/03.
c. Festschrift der Geographischen Gesellschaft in München zur Feier ihres 25jährigen Bestehens. Herausgegeben v. Dr. Eugen Oberhummer. (Heft XV der Jahresberichte.) München 1894.
d. Aventins Karte von Bayern MDXXIII. Im Auftrage der Geographischen Gesellschaft in München zur Feier ihres dreißigjährigen Bestehens herausgegeben und erläutert von Dr. Joseph Hartmann. Mit einem Vorwort von Professor Dr. Eugen Oberhummer. München 1899.
e. Katalog der Bibliothek der Geographischen Gesellschaft. München 1896.

Deutscher und Oesterreichischer Alpenverein entstanden aus der Vereinigung des Oesterreichischen und des Deutschen Alpenvereins. (Vorort des Vereins wechselt.)

a. Verhandlungen des Oesterreich. Alpenvereins. Heft I (1864). Wien.
b. Mitteilungen des Oesterreich. Alpenvereins. Bd. II (1864). Wien.
c. Jahrbuch des Oesterreichischen Alpenvereins. Bd. II—VII (1866 bis 1871). IX (1873). Wien.
d. Zeitschrift des Deutschen Alpenvereins. Bd. I (1869/70). II (1870/71). München.
e. Zeitschrift des Deutschen und Oesterreichischen Alpenvereins. Bd. III (Bd. III des Deutschen Alpenvereins und Jahrgang X der Publikationen des Oesterreichischen Alpenvereins). — XXXIV (1872—1903).
f. Mitteilungen des Deutschen und Oesterreichischen Alpenvereins. Jahrgang 1885; 1886, No. 1—16, 18—24; 1887; 1888, No. 1—14, 16—20, 22, 24; 1889—1891; 1892, No. 1—17; 1893, No. 1—12.

g. Der Ortlerführer. Mit besonderer Berücksichtigung des österreichischen Teiles nach den besten Quellen bearbeitet und zusammengestellt von der alpinen Gesellschaft „Wilde Bande". Wien 1876.

Neiße. *Wissenschaftliche Gesellschaft Philomathie.*

a. Berichte. XV—XXVIII, XXX, XXXI (1865/67—1895/96. 1898/1900. 1900/02).

b. Festschrift zur Feier des 50jähr. Bestehens der wissenschaftlichen Gesellschaft Philomathie. (XXIV. Bericht.) Neisse 1888.

Nürnberg. *Naturhistorische Gesellschaft.*

a. Jahresberichte der naturhistorischen Gesellschaft in Nürnberg 1882—1902. (Zum Teil den „Abhandlungen" beigebunden.)

b. Jahresbericht 1887 mit einer Beilage: Festschrift zur Begrüßung des XVIII. Kongresses der deutschen Anthropologischen Gesellschaft in Nürnberg. 1887.

c. Abhandlungen. Bd. I—XV (1858—1902).

d. Jubiläumsschrift zur Feier des 90jähr. Bestehens der Naturhist. Gesellschaft (Band IX der Abhandlungen) 1892.

e. Festschrift zur Saecular-Feier der Naturhist. Gesellsch. in Nürnberg. 1801—1901. Nürnberg 1901.

f. Katalog der Bibliothek der Naturhist. Gesellschaft in Nürnberg. Bestand am 30. April 1890. (Beiliegend dem Jahresbericht für 1889.)

Osnabrück. *Naturwissenschaftlicher Verein.*

a. Jahresberichte des Naturwissenschaftlichen Vereins zu Osnabrück. I (1870 und 1871). IV—IX (1876—1892). X (zugleich Festschrift zur Feier des 25jährigen Bestehens des Vereins; 1893 u. 1894). XI—XV (1895—1902).

Plauen i. Vgtl. *Altertumsverein zu Plauen i. V.*

a. Mitteilungen. 1883/84—1897/99. (1884—1900.)

b. Vogel, Julius; Rats-Register von Plauen. Verzeichnis der Mitglieder des Stadt-Rates zu Plauen i. V. aus den Jahren 1421 bis 1890 nebst den Bildnissen von 9 Bürgermeistern in Lichtdruck. Zur Feier des Jubiläums des Herrn Oberbürgermeister Oskar Kuntze herausg. im Auftrage des Altertumsvereins. Plauen i. V. 1891.

c. Regesten zur Orts- und Familiengeschichte des Vogtlandes. II. Bd. 1485—1563. Gesammelt und herausgeg. von C. von Raab. (Beilageheft zu der 13. Jahresschrift der Mitteilungen 1897/98.)

Plön. *Biologische Station (Director Dr. Otto Zacharias).*

Forschungsberichte aus der Biologischen Station. Teil I. 1893.

Regensburg. *Naturwissenschaftlicher (bis 1883 zoologisch-mineralogischer) Verein.*

a. Abhandlungen des zool.-mineral. Vereins. Heft IX (1864). Dr. Anton Franz Besnard; Altes und Neues zur Lehre über die organische Art (Species). A. J. Jäckel; Die Fische Bayerns. — Heft X (1875). Ludwig von Ammon; Die Jura-Ablagerungen zwischen Regensburg und Passau. — Heft XI. (München 1878.) Dr. Ludwig v. Ammon; Die Gastropoden des Hauptdolomites u. Plattenkalkes der Alpen.

b. Correspondenzblatt des Naturwissenschaftlichen Vereins. Jahrgang 37—40 (1883—1887). — Fortsetzung unter dem Titel:

c. Berichte des Naturwissenschaftl. Vereins. Heft I—IX (1886—1903).

d. Festschrift zur Feier des 50jähr. Bestehens des Vereines. Mit 6 Tafeln. Regensburg 1895. (Heft V: 1894/95 der „Berichte".)

Rostock. *Verein der Naturgeschichte in Mecklenburg.*

a. Archiv: Jahrg. 11—28 (1857—74), 31—45 (1877—1891), 47—58 (1893—1904).
b. Systematisches Inhaltsverzeichnis und alphabetisches Register zu den Jahrgängen 31—50 des Archivs. Güstrow 1897.
c. Die landeskundliche Litteratur über die Großherzogtümer Mecklenburg. Bibliographische Zusammenstellung bearbeitet von Friedrich Bachmann. (Extrabeilage zum Archiv. Jahrg. 44). Güstrow 1889.

Schneeberg. *Erzgebirgs-Verein.*

a. Glück auf! Organ des Erzgebirgs-Vereins. Herausgegeben vom Gesamtvorstande des Erzgebirgsvereins. Jahrg. 19—23 (1899-1903).
b. Köhler, Dr. Joh. Aug. Ernst; Traugott von Gersdorffs Reise durch das Erzgebirge im Jahre 1756. S.-A. aus dem „Glück auf", Organ des Erzgebirgsvereins. Schneeberg 1896.
c. Festschrift. Herausgegeben zur Feier des 25jährigen Bestehens des Erzgebirgs-Vereins. 1878—1903.

Stuttgart. *Verein für Handels-Geographie und Förderung deutscher Interessen im Auslande.*

a. Jahresberichte I—XIX (1882—1900).
b. Uebersicht über die Litteratur der Württembergischen und Hohenzollernschen Landeskunde. Stuttgart 1888.

Stettin. *Gesellschaft für Völker- und Erdkunde.*

a. Bericht über die Vereinsjahre 1897—1903 in 5 Heften. Heft 5 enthält:
b. Litteratur über Landes- und Volkskunde Pommerns für die Jahre 1900, 1901, 1902.

Verein für Erdkunde (1896 aufgelöst).

a. Jahresberichte des Vereins für Erdkunde zu Stettin. 1883/85. 1886. 1887. 1888/89. 1889/91.

Verein zur Förderung überseeischer Handelsbeziehungen.

a. Statuten. 20. Januar 1872.
b. Jahresberichte 1—6 (1873—1878), 8—31 (1880—1903).
c. Bücherverzeichnis des Vereins 1898.

Polytechnische Gesellschaft.

a. Jahresbericht der Polytechnischen Gesellschaft zu Stettin. VIII. Vereinsjahr 1870.

Straßburg. *Gesellschaft zur Förderung der Wissenschaften, des Ackerbaues und der Künste im Unter-Elsaß.*

a. Monatsberichte. XXI. Band (V. Band der neuen Abteilung), 1887, Januar—April. — XXXIII. Band (XVII der neuen Abteilung), 1899 bis XXXVI (XX der neuen Abteilung) 1902.

Thorn. *Coppernicus-Verein für Wissenschaft und Kunst.*

a. Mitteilungen.
Heft II. Günther, Dr. Siegismund; 1. Der Wapowski-Brief des Coppernicus und Werners Tractat über die Praecession. 2. Malagola, Dr. Karl; Der Aufenthalt des Coppernicus in Bologna. Deutsch von Maximilian Curtze. Thorn 1880.
Heft III. Favaro, Dr. Antonio; Die Hochschule Padua zur Zeit des Coppernicus. Deutsch von Maximilian Curtze. — Bender, G.; Archivalische Beiträge zur Familiengeschichte des Nikolaus Coppernicus. — Prowe, Dr. Adolf; Bogumil Goltz. Eine Gedächtnis-Rede, gehalten bei der 80. Wiederkehr seines Geburtstages. — Thorn 1881.

Heft V. 25.—32. Jahresbericht. Thorn 1886.
Heft VI. Curtze, Maximilian; Jordani memorarii Geometria vel de triangulis libri IV. Zum ersten Male nach der Lesart der Handschrift Db. 86. der Königl. öffentlichen Bibliothek zu Dresden herausgegeben. Mit 5 Figurentafeln. Thorn 1887.
Heft VII. Semrau, Arthur; Die Grabdenkmäler der Marienkirche zu Thorn. Mit 11 Kunstbeilagen u. 11 lithographischen Tafeln. Thorn 1892.
Heft VIII. Semrau, Arthur; Gedenkschrift zur 100jährigen Feier der Vereinigung Thorns mit dem Königreich Preußen im Jahre 1793. Thorn 1893.
Heft IX. Engel, Bernhard; Die mittelalterlichen Siegel des Thorner Ratsarchivs, mit besonderer Berücksichtigung des Ordenslandes. Erster Teil: Ordensbeamte und Städte. Mit 149 Siegelzeichnungen auf 8 Tafeln. Thorn 1894.
Heft X. Engel, Bernhard; Dasselbe. Zweiter Teil: Privatsiegel mit Ausschluß der rein polnischen. Mit Abbildung von 241 Siegeln und 79 Hausmarken auf 5 Tafeln. Thorn 1895.
Heft XI. Scholz, Jos. B.; Vegetations-Verhältnisse des preußischen Weichselgeländes. Mit 3 Lichtdrucktafeln. Thorn 1896.
Heft XII. Cuny, George; Beiträge zur Kunde der Baudenkmäler in Westpreußen. Thorn 1899.
Heft XIII. Voigt, Prof. Albert; Thorner Denkwürdigkeiten von 1345—1547. Thorn 1904.

b. Jahresberichte. 36—41 (1889/90—1894/95). 42 (1895/96). 43 (1896/97).

c. Festschriften.

1. Curtze, E. L. W. M.; Der Algorismus Proportionum des Nicolaus Oresme. Zum ersten Male nach der Lesart der Handschrift R. 4°. 2 der Königl. Gymnasial-Bibliothek zu Thorn herausgegeben. Mit 1 lith. Tafel. (Dem Gymnasium zu Thorn zur dritten Säkularfeier den 8. März 1868 der Coppernicus-Verein für Wissenschaft und Kunst zu Thorn.)
2. Die vierte Säkularfeier der Geburt von Nicolaus Coppernicus. Thorn 18. und 19. Februar 1873. Thorn 1874.
3. Prowe, Adolf; Coppernicus. Ein dramatisches Gedicht. Festspiel zur vierten Säkularfeier der Geburt von Nicolaus Coppernicus aufgeführt im Stadttheater zu Thorn. Berlin 1874.
4. Nicolai Copernici Thorunensis de Revolutionibus Orbium Caelestium libri VI. Ex auctoris autographo recudi curavit Societas Copernicana Thorunensis. Accedit Joachimi Rhetici de Libris Revolutionum narratio prima. Thoruni MDCCCLXXIII. (Zur vierten Säkularfeier der Geburt von Nicol. Coppernicus.)
5. Curtze, Maximilian; Leopold Prowe. Eine Gedächtnisrede, gehalten in der außerordentlichen Sitzung des Coppernicus-Vereins für Wissenschaft und Kunst am 10. Oktober 1887.
6. Festschrift zur 50jährigen Jubelfeier des Coppernicus-Vereins für Wissenschaft und Kunst zu Thorn. Thorn 1904.

d. Katalog der Bibliothek des Coppernicus-Vereins für Wissenschaft und Kunst zu Thorn. Thorn 1903.

Wiesbaden. *Nassauischer Verein für Naturkunde.*

Jahrbücher des Nassauischen Vereins für Naturkunde. Jahrgang 37—56 (1884—1903).

Zwickau. *Verein für Naturkunde.*
Jahresberichte. 1871—1901.

Frankreich.

Bordeaux. *Société de Géographie Commerciale. (Association française pour l'avancement des sciences. Groupe Girondin.)*
a. Bulletins. No. 1, 2. (1874/75 et 1875/76.)
b. Règlement. 1877.
c. Questionnaire générale. Bordeaux 1875.

Société de Géographie Commerciale. (Association française pour l'avancement des scienses. Groupe géographique du Sud-Ouest.)
a. Bulletins. Deuxième Série. Années I—XVI (1877—1893).
b. Catalogue spécial des objets composant l'Exposition géographique jointe à la XIIe Exposition générale de la Société Philomathique de Bordeaux. 1882.

Société de Géographie Commerciale de Bordeaux. Fusionnée en 1894 avec la Société d'Anthropologie et d'Ethnographie du Sud-Ouest. (Association française pour l'avancement des sciences. Groupe Géographique et Ethnographique du Sud-Ouest.)
Bulletins. Deuxième Série. Années XVII—XXVI (1894—1903). [Die ganze Serie der Bulletins umfaßt also: Bull. I, II (1874 bis 1876). Deuxième Série I—XXVI (1877—1903).]

Cherbourg. *Société Nationale des Sciences naturelles et mathématiques.*
a. Mémoires. Tome XXV—XXXIII (1887—1902).

Douai. *Union Géographique du Nord de la France. Siège à Douai.*
Bulletins. Années I (Bull. No. 1—5), II (No. 6—18), III (No. 19 bis 24; 27—30), IV (No. 31—42), V—XXIV. (1880—1903.)

Dunkerque. *Société de Géographie.*
Bulletins. No. 1, 2, 3 (1898), 4 (1899), 23 (1903).

Havre. *Société de Géographie Commerciale.*
a. Bulletins. Années I—XXI 1884—1904.
b. Congrès National des Sociétés Françaises de Géographie. IXe Session. Le Havre 1887. (Bull. 1887.)

Lille. *Société de Géographie.*
Bulletin. Tome Septième. Huitième Année. No. 4. Avril 1887.

Lyon. *Société de Géographie.*
a. Bulletins. Tome I, No. 1, 6, 7; II, No. 9—14; III, No. 15—20; IV, No. 22, 24, 26; V, VI, livr. 1—6; VIII, livr. 6, 7, 8; IX bis XIX (1877—1904).
b. Rapport annuel. Séance solennelle 23 décembre 1880. Lyon 1881.
c. Lyon et la Région Lyonnaise. Études et Documents publiés à l'occasion du XVe Congrès des Sociétés françaises de Géographie, en 1894. Lyon 1894.
d. Liste des Membres de la Société de Géographie de Lyon et de la Région Lyonnaise au Ier Janvier 1899. Lyon 1899.

e. Société de Géographie de Lyon et de la Région Lyonnaise. Notic historique. (Suppl. au Bull. de la Soc. de Géogr. de Lyon d 1er Avril 1900.) Lyon 1900.

Marseille. *Société de Géographie.*

Bulletins. Tome XI—XXVII (1887—1903).

Montpellier. *Société Languedocienne de Géographie.*

Bulletins. Tome X—XIII, trim. 1. (1887—1890).

Nancy. *Société de Géographie de l'Est.*

Bulletins. Tome I—XXIV. (1879—1903).

Société des Sciences.

a. Bulletins de la Société des Sciences de Nancy. II. Série, tom VIII—XIV (Fasc. XIX—XXXII, année XIX—XXXIV) (1886—1899
b. Bulletins des Séances de la Société des Sciences de Nancy. Anné I—X (1889—1898). Fortsetzung unter dem Titel:
c. Bulletins des Séances de la Société des Sciences de Nancy et d la Réunion Biologique de Nancy. III. Série, Tome I—IV. (Anne 1—4. 1900—1903).
d. Catalogue de la Bibliothèque. Nancy 1894.

Paris. *Société d'Anthropologie de Paris.*

a. Bulletins. IIIe série. Tome X—XII (1887—1889). IVe séri Tome I—X (1890—1899). Fortgesetzt unter dem Titel:
b. Bulletins et Mémoires. Ve série. Tome I—IV (1900—1903
c. Mémoires. IIe série. Tome III, IV (1883—1893). IIIe séri Tome I, II, fasc. 1.—5. (1893—1896).
d. Catalogue de la Bibliothèque à la date du 31 décembre 189 Ire partie: Catalogue alphabétique. Paris 1891. IIe partie Catalogue par ordre des matières. Paris 1891.
e. Table générale des publications de la Société d'Anthropologie d Paris depuis sa fondation. (1860—1899). Paris 1900.

Société Asiatique.

a. Journal Asiatique ou Recueil de Mémoires, d'Extraits et de Notice relatifs à l'histoire, à la philosophie, aux langues et à la littéra ture des peuples orientaux. Cinquième Série. Tome II (185 Août) III (Janv. 1854) V (Janv. — Juin 1855) VI (Juillet — Décembre 1855) VII (Janvier, Février — Mars 1856) XII (Juille Août — Septembre; Décembre 1858) XIII Janvier — Juin 185 XIV (Août — Septembre, Octobre — Novembre, Décembre 185 XVII, XVIII (1861) XIX, XX (1862). Sixième Série. Tome (Janvier — Fevrier 1863) III (Mars — Avril, Mai — Juin 186 IV (Juillet — Décembre 1864) V (Janvier — Juin 1865) (Août — Septembre, Octobre — Novembre, Décembre 1865) V (Janvier 1866).

Comité de l'Afrique française.

a. Bulletins Mensuels. Organe du comité du Maroc. Xe—XI Année (1900—1904).
b. Renseignements Coloniaux et Documents, publiés par le Comité l'Afr., franç. (Supplément au „Bulletin"). Années 1900, 19 No. 1—4. 6. 1902.

Ministère des Colonies.

Feuille de Renseignements de l'Office Colonial. Ire Année (189 No. 3. 4. 5. IIe Année (1900) No. 6—9. 12. 15—17. IIIe Ann (1901) No. 18—28. IVe Année (1902) No. 30. 32—36. 38. 40. 4 Ve Année (1903) No. 42—53. VIe Année (1904) 54—62.

Société de Géographie.

a. Bulletins. Série I. Tome 3—20 (1825—1833). — Série II. Tome 1—20 (1834—1843). — Série III. Tome 1—14 (1844—1850). Série IV. Tom. 4. 5. 7. 9. 11—15. 17—20 (1854—1860). Série V. Tome 1—4. 5 (Janvier — Mars) 6—20 (1861—1870). Série VI. Tome 1—6. 7 (Janvier et Juin) 8—20 (1871—1880). Série VII. Tome 1—20 (1881—1899). Fortgesetzt unter dem Titel:

b. La Géographie. Bulletin de la Société de Géographie. Années 1900—1904.

c. Rapports faits à l'Assemblée générale annuelle par M. V. A. Malte-brun le 21 Décembre 1861; le 19 Décembre 1862; le 18 Déc. 1863 et le 16 Décembre 1864. (Extraits du Bulletin, Nov. et Déc. 1861, Janv. 1863, Déc. 1863, Déc. 1864).

d. Compte-rendu des Séances de la Société de Géographie et de la Commission centrale. Années 1882—1899 (dann vereinigt mit: „La Géographie").

e. Listes des Membres. 1881. 1882. 1885.

f. Notice sur la Société de Géographie fondée en 1821, reconnue d'utilité publique en 1827. Paris 1882.

g. Catalogue des Portraits de Voyageurs et de Géographes, qui se trouvent dans les Albums de la Société de Géographie. Paris 1885.

h. L'Explorateur géographique et commercial sous le patronage de la Commission de Géographie commerciale déléguée par la Société de Géographie et des Chambres syndicales de Paris. Année I (vol. 1, 2; 1875). II (vol. 3, 4; 1876).

Société de Géographie Commerciale de Paris.

a. Bulletins de la Société de Géographie Commerciale de Paris. Tome V—XXVI (1882—1904).

Société Géologique de France.

a. Bulletins. 3e Série. Tome XV—XXVIII (1887—1900). 4e Série. Tome I—IV (1901—1904).

b. Compte-rendu des Séances de la Société Géologique de France. 3e Série, Tome XXI—XXV (1893—1897).

Société Académique Indo-Chinoise de France.

a. Mémoires. Tome I (1877—1878). Paris 1879. — Tome II. L'Ouverture du Fleuve Rouge au Commerce et les Evénements du Tong-Kin (1872—1873). Journal de Voyage et d'Expédition de J. Dupuis, ouvrage orné d'une carte du Tong-Kin d'après des documents inédits et précédé d'une préface par M. le Mis de Croizier. Paris 1879.

b. Bulletins. 2e Série. Tome I (1881). II (1882—1883). III (1884—1890).

c. Actes. Compte-rendu des Séances. Année 1877, dernier trimestre. Année 1878. Année 1879, Ier trimestre. Paris 1879.

d. Rapport sur la possibilité d'établir des relations commerciales entre la France et la Birmanie adressé à M. le Marquis de Croizier, président de la Soc. Acad. Indo-Chinoise de Paris par Louis Vossion. Paris 1879.

Rochefort-sur-Mer. *Société de Géographie.*

a. Bulletins de la Société de Géographie de Rochefort. Tome IV—XII (1882/83—1890/91). XIV—XXV (1892—1903).

b. Annuaire. 1883 (Règlem. de la Bibliothèque de la Société). 1888. 1890.

c. Congrès national des Sociétés françaises de Géographie. XIIe Session. Rochefort-sur-mer. — 1891. Compte-rendu des travaux du Congrès. Rochefort 1893.

Rouen. *Société Normande de Géographie.*
Bulletins. Tome I—XXV (1879—1903).

Saint-Nazaire. *Société de Géographie et du Musée Commercial.*
a. Bulletins. I—VI (1886—1889). VIII—X (1891—1893). XII—XVIII (1895—1901).
b. Congrès National des Sociétés françaises de Géographie. XVIIIe Session. St. Nazaire août 1897. Compte-rendu des travaux du Congrès. St. Nazaire 1898.

Toulouse. *Société Académique Franco-Hispano-Portugaise.*
a. Bulletins. Tome I—XII (1880—1894).
b. Annuaires. Année 1884—1885. 1887—1888.
c. Statuts et Règlements. 1883.

Université de Toulouse.
a. Annuaires. 1894/95—1903/04. (1897/98 bildet fasc. 3 des Bulletins.)
b. Livret de l'Université de Toulouse 1900.
c. Rapport annuel du Conseil de l'Université. Comptes-rendus des Travaux des Facultés et rapports sur les Concours lus au Conseil de l'Université. Années scolaires 1893/94—1895/96. 1900/01 - 1901/02. (1896/97—1899/1901 bilden fasc. No. 4, 8, 11 und 14 des Bulletins.)
d. Bulletins de l'Université de Toulouse. Fasc. No. 1—15 (1897—1902).
Série B. Mit dem Zusatz:
Mémoires originaux de la Faculté de Droit. No. 1
Esquisse d'une théorie des Etats Composés par MM. Léon Polier et René de Marans. Toulouse 1902.
e. Einzelschriften der Faculté de Droit.
1. Rey-Pailhade, Dr. M. J. de; Projet d'établissement d'un système Mètre-Gramme-Jour pour l'unification des mésures physiologiques. Toulouse 1899.
2. Vergues, Jos.; Contribution à l'étude des Municipalités de Cant de l'An III. Thèse pour le Doctorat. Carcassonne 1902.

Tours. *Société de Géographie.*
a. Revues. Année I, II, III, IV, No. 1—8 (1884—87).
b. Annuaire pour 1885.

Großbritannien und Irland.

Belfast. *Natural History and Philosophical Society.*
Report and Proceedings for the sessions 1887/88—1902/03.

Edinburgh. *The Royal Scottish Geographical Society.*
a. The Scottish Geographical Magazine. Vol. I—XX (1885—1904).
b. Accessions to the Library, November 1st, 1892 to October 31st, 1893.

Liverpool. *The Liverpool Geographical Society.*
a. Annual Reports of the Council of the Liverpool Geographical Society. I—IV (1892—1895). Fortsetzung unter dem Titel:
b. Transactions and Annual Reports of the Council of the Liverpool Geographical Society. V—X (1896—1901).
c. Kingslay, Miss M. H.; The Ascent of Cameroons Peak and Travels in French Congo. Paper read at a meeting of the Society on the 19th March, 1896. Liverpool 1896.

London. *The Alpine Club.*
The Alpine Journal: a record of mountain adventure and scientific observation. Vol. XX (1901/02) — XXII (1903/04).

Anthropological Institute.

a. The Anthropological Review and Journal. No. 22, 23 (1868).
b. The Journal of the Anthropological Institute of Great Britain and Ireland. Vol. XIV, No. 3, 4; XV—XVIII; XIX, No. 1, 4; XX; XXI, No. 2, 3, 4; XXII—XXXIII (1885—1903).
c. Index to the Publications of the Anthropological Institute of Great Britain and Ireland, 1843—1891, by George W. Bloxam. London 1893.

The Royal Asiatic Society of Great Britain and Ireland.

Journal. Vol. XIX (1862). New Series. Vol. II, part I (1866).

The Royal Geographical Society.

a. Journal of the Royal Geographical Society. Vol. 33—38 (1863—1868); 40—46 (1870—1876).
b. Proceedings of the Royal Geographical Society of London, Session 1855—1856. (Bruchstück: Nov. 12, 1855 — May 12, 1856; pp. 1—78.) Addresses to the Royal Geographical Society of London delivered at the Anniversary Meeting on the 27th May, 1850; — 26th May, 1851; — 24th May, 1852; — 23rd May, 1853; — 22nd May, 1854; — 28th May, 1855.
c. Proceedings of the Royal Geographical Society of London. Vol. I (1855/56 and 1856/57). V (1860/61). VII (1862/63). VIII—XXII (1864—1876).
d. Proceedings of the Royal Geographical Society of London. New monthly series. Vol. I—XIV (1879—1892). Fortsetzung unter dem Titel:
e. The Geographical Journal. Vol. I—XXIV (1893—1904).
f. Year-Book and Record. 1898. 1899.
g. Antarctic Exploration: A plea for a National Expedition. By Sir Clements R. Markham. With report of the Royal Society's antarctic conference; correspondence with the government; letter by Admiral Sir R. Vesey Hamilton, and a map. London 1898.
h. Herbertson, Dr. Andrew J.; The Distribution of Rainfall over the Land. With thirteen Maps and a plate. 1901.
i. Peake, R. E.; On the results of a Deep-Sea Sounding Expedition in the North Atlantic during the summer of 1899. With notes on the temperature observations and depths, and a description of the deep-sea deposits in this area by John Murray. London 1901.
k. Grundy, G. P.; The Topography of the Battle of Plataea: The City of Plataea. The Field of Leuctra. With maps and plans. London 1894.
l. Smyth, H. Warington; Notes of a Journey on the Upper Mekong, Siam. With maps and illustrations. London 1895.
m. Syllabuses of Instruction in Geography. I. In Elementary Schools. II. In Higher Schools. London 1903.

anchester. *Geographical Society.*

Journal of the Manchester Geographical Society. Vol. I—XIX (1885—1903).

The Manchester Statistical Society.

a. Transactions. Sessions 1860/61—1867/68; 1869/70—1874/75; 1876/77—1886/87; 1888/89—1893/94.
b. Index to the Transactions of the Manchester Statistical Society. From 1853/54 to 1874/75 and from 1875/76 to 1879/80.

ork. *Yorkshire Philosophical Society.*

a. Annual Reports. 1825. 1827—1895. 1897. 1898. 1901. 1902.
b. Proceedings. Vol. I (1847—1854).

Italien.

Florenz. *Sezione Fiorentina della Società Africana d'Italia.*
Bullettino. Vol. I—VII, VIII, fasc. 4—8 (1885/93) X, fasc. 1/2 (1895).

Società Italiana di Antropologia, Etnologia e Psicologia comparata.
Archivio per l'Antropologia e la Etnologia. Vol. XV—XXXIII (1885—1903).

Mailand. *Società d'Esplorazione Commerciale in Africa.*
L'Esplorazione Commerciale e l'Esploratore, Giornale di Viaggi e di Geografia Commerciale. Anno II (1887), fasc. 1—12 (ohne Index); III (1888) fasc. 1—4; IV (1889), fasc. 8—12; V (1890), fasc. 1, 2.; IX (1894); X (1895); XI (1896), 6—12; XII (1897) fasc. 1—7, 10—12; XIII—XIX (1898—1904).

Neapel. *Società Africana d'Italia, Napoli.*
Bollettino. Anno I—IX (1882—1890); X (1891), fasc. 1—10; XI—XIII (1892—1894). XXI—XXIII (1902—1904).

Zoologische Station.
Jahresbericht. I. 1876.

Pisa. *Società Toscana di Scienze Naturali.*
a. Atti: Memorie. Vol. VI—XIX (1884—1903).
b. Atti: Processi verbali. Vol. V—XII (1886—1903). (In Vol. V fehlen pag. 73—104). Vol. XIII (1902/03). Vol. XIV, No. 1, 2 (1903/05).
c. Commemorazione di Giuseppe Meneghini fatta nell'Aula magna dell'Università Pisana ai XXIV Marzo MDCCCLXXXIX. Pisa 1889.

Rom (bis 1873 in Florenz). *Società Geografica Italiana.*
a. Bollettino. Fasc. 4, 5 (1870). Vol. VI (1871) VII (1872) IX, fasc. 6 (1873) XI (1874) XII (1875) XIV (1877), fasc. 1—11. Serie II. Vol. XI, fasc. 1—11. XII (1886—1887). Serie III. Vol. I—XII (1888—1899). Serie IV. Vol. I—V (1900—1904).
b. Indice Generale della Serie I (Anni 1867—1875, vol. I—XII). Indice Generale della Serie II (Anni 1876—1887, vol. I—XII, der ganzen Reihe vol. XIII—XXIV).
c. Memorie. Vol. I (1878); II, fasc. 2—5 (1880—1884); III—IX (1881—1899).
d. Relazione della Seduta pubblica della Società Geografica Italiana tenuta il 4 Decembre 1868.
e. Terzo Congresso Geografico Internazionale tenuto a Venezia dal 15 al 22 Settembre 1881. Vol. I. Notizie e Rendiconti. Roma 1882. Vol. II. Comunicazioni e Memorie. Roma 1884.
f. Statistica della Emigrazione Italiana all'Estero nel 1881.

Reale Comitato Geologico d'Italia.
a. Bollettino. Vol. I—XXXIV (1870—1903).

Reale Accademia dei Lincei.
a. Atti: Rendiconti. Serie IV, vol. 1—7 (1884—1891). In vol. 4, sem. 2 fehlen fasc. 7 und 10. Serie V, vol. 1—13 (1892—1904). In vol. 3, sem. 1 fehlt fasc. 5.
b. Rendiconti delle Sedute Solenni della R. Accademia dei Lincei. Vol. I (1892—1901). Vol. II., 1—3 (1901—1903).

Turin. *Reale Accademia delle Scienze di Torino.*
a. Atti. Vol. XXII—XXXIX. 1886/87—1903/04.

b. Bollettino dell'Osservatorio della Regia Università di Torino. Anno XXI, XXII, 1886, 1887. Fortsetzung unter dem Titel:
c. Osservazioni Meteorologiche fatte all'Osservatorio della R. Università di Torino. Anno 1888—1902.

Circolo Geografico Italiano.

a. Regolamento pei viaggi d'Istruzione. Torino 1867.
b. Inaugurazione della nuova sede del Circolo Geografico Italiano. Parole del professore Celestino Peroglio. Torino 1868.
c. Statuto del Circolo Geografico Italiano. Torino 1867.
d. Relazione del Presidente Celestino Peroglio all'Assemblea generale ordinaria dei socii tenuta il 16 Febbraio 1868.
e. Pubblicazioni. Anno I (1872), fasc. 1, 2, 3, 4, 6; II (1873); III (1874), fasc. 1, 2, 3, 4; IV (1875), fasc. 2, 3, 4.

Niederlande.

Amsterdam. *Koninklijk Nederlandsch Aardrijkskundig Genootschap.*

a. Tijdschrift van het Aardrijkskundig Genootschap gevestigd te Amsterdam. Serie I. Deel I—VII (1876—1883). Erscheint von 1884 an in zwei Abteilungen:
b. Afdeeling: Verslagen en Aardrijkskundig Mededeelingen. Serie II. Deel I—VI (1884—1889).
c. Afdeeling: Meer uitgebreide artikelen. Deel I—VI (1884—1889). Von 1890 an beide Abteilungen vereinigt.
d. Tijdschrift van het Aardrijkskundig Genootschap. Deel VII—XXI (1890—1904).
e. Bijbladen: I, 1. Plan van een onderzoekingstocht in Midden-Sumatra door J. Schouw Santvoort. 1879. I, 2. Berichten ontleend aan de Rapporten en Correspondentiën, ingekomen van de leden der Sumatra-Expeditië. No. 1—8. 1879. — II. De Residentie-Kaarten van Java en Madoera door F. de Bas. Met twee Kaarten. 1876. — IV. De Reis der Pandora in den Zomer van 1876, door L. R. Koolemans Beynen. Met een Kaart. 1877. — V. De Verslagen omtrent den Tocht met de Willem Barents naar en in de Ijszee in den Zomer van 1878. — VI. De Reis der Pandora naar de Noordpoolgewesten, in den Zomer van 1875, door L. R. Koolemans Beynen. 1876. — VII. Geographische Verspreiding der Minerale Bronnen in den Oost-Indischen Archipel, door Dr. Fr. Schneider. 1881. — VIII. Verhandeling over de Haven van het Recief (Pernambuco-Brazilië) door Victor Fournié en Émile Béringer. 1881. — IX. Aanteekeningen op het Eerste Deel van „Java, geographisch, ethnologisch, historisch" door Raden Mas Adipati Ario Tjondro Negoro. 1881. — X. De Triangulatie van Sumatra door F. de Bas. Met Kaarten en Bijlagen. 1882. — XI. La Hollande et la Baie-Delagoa par M. L. Deventer. 1883. — XII. Mededeelingen over Liberia. Resultaten van eene Onderzoekingsreis door J. Büttikofer en C. F. Sala in den jaren 1879/82, samengesteld door J. Büttikofer. Met eene kaart. 1883.
f. Verslag der Sumatra-Expeditië. No. 1—8. (1879).
g. Nomina geographica neerlandica. Deel I, II bis Seite 91. (1885).
h. Het Aandeel der Nederlanders in de Ontdekking van Australië, 1606—1765. Door J. E. Heeres, hoogleeraar aan de Indische Instelling te Delft. — Uitgegeven door het Koninklijk Neder-

landsch Aardrijkskundig Genootschap ter herinnering aan vijf-en-twintig-jarig bestaan. Leiden 1899. (Holländisch englisch).

i. Reglement van het Aardrijkskundig Genootschap.

Koninklijke Akademie van Wetenschappen.

a. Verslagen der Zittingen van de wis-en natuurkundige Afdee Deel I—IV (1892/93—1895/96). Fortsetzung: Verslagen van de gewone Vergaderingen van de wis-en nat kundige Afdeeling. Deel V—XI (1892/1903).

b. Cappelle, Dr. H. van; Het Diluvium van West-Drenthe. handelingen der Kon. Ak. van Wetenschappen te Amster Tweede Sectie. Deel I, No. 2. Met een geologisch Shetskaa Amsterdam 1892.

c. Verhandelingen. Tweede Sectie. (Plantkunde. — Dierkunde Aardkunde. — Delfstofkunde. — Ontleedkunde. — Physiol — Gezondheitsleer- en Ziektekunde). Deel I—IX (1892—19

d. Einzelschriften.

1. Bosquet, J.; Recherches paléontologiques sur le Terrain terti du Limbourg néerlandais. Avec deux planches. Amsterdam 1
2. Seelheim, Dr. F.; De Grondboringen in Zeeland. Met 46 Tabe 2 Kaarten met Profielen, 1 Situatie-Kaart en 1 Vel Figu Amsterdam 1879.
3. Verbeek, R. D. M.; Geologische Aanteekeningen over de landen van den Nederlandsch-Indischen Archipel in het algem en over de fossielhoudende lagen van Sumatra in het bijzon Amsterdam 1881.
4. Verbeek, R. D. M. en R. Fennema; Nieuwe Geologische dekkingen op Java. Met een blad teekeningen. Amsterdam 1
5. Verbeek, R. D. M.; Over de Dikte der Tertiaire Afzetti op Java. Met 3 bladen teekeningen. Amsterdam 1883.
6. Reinders, G.; De Samenstelling en het ontstaan der zo naamde Oerbanken in de Nederlandsche Heidegronden. Am dam 1889.
7. Martin, K.; Ueber neue Stegodon-Reste aus Java. Mit 3 Ta Amsterdam 1890.
8. Cappelle, Dr. H. van; Geologische Resultaten van eenig West-Drenthe en in het oostelijk deel van Overijssel verr Grondboringen. Eene bijdrage tot de kennis der ontwikkel geschiedenis van het Nederlandsch Diluvium. Amsterdam 1
9. Retgers, J. W.; De Samenstelling van het Duinzand Nederland. Amsterdam 1891.
10. Ramaer, J. C.; De Omvang van het Haarlemmermeer e meeren, waaruit het ontstaan is, op verschillende tijden de droogmaking. Met 7 Kaarten. Amsterdam 1892.

Association Coloniale Néerlandaise à Amsterdam.

a. Revue Coloniale Internationale. Tome I—V (1885—1887).

Haag. *Koninklijk Instituut voor de Taal-, Land- en Volk kunde van Nederlandsch-Indië.*

a. Bijdragen tot de Taal-, Land- en Volkenkunde van Nederland Indië. Vierde volgreeks. Deel X (1885). Vijfde volgreeks. Deel I (1886—1894). Zesde volgreeks. Deel I—X (1895—1902). (XXXIV—LIV der geheele reeks.) Zefende volgreeks. Deel I (1903/04).

b. Register op de eerste 50 Deelen (1853—1899) van de „Bijdragen tot de Taal-, Land- en Volkenkunde van Nederlandsch-Indië", uitgegeven door het Kon. Inst. voor Taal-, etc. ter gelegenheid van zijn 50jarig bestaan op 4. Juni 1901. 's Gravenhage 1901.
c. Groot, Dr. J. J. M. de; Het Kongsiwezen van Borneo. Eene verhandeling over den grondslag en den aard der chineesche politieke vereenigingen in de Koloniën, met eene chineesche geschiedenis van de Kongsi Langfong. 's Gravenhage 1885.
d. Jacobs, Dr. Jul. en J. J. Meijer; De Badoej's. 's Gravenhage 1891.
e. Kruyt, Alb. C.; Woordenlijst van de Bareë Taal, gesproken door de Alfoeren van Centraal Celebes beoosten de rivier van Poso, benevens de Topebato-Alfoeren bewesten genoemde rivier. 's Gravenhage 1894.
f. Groneman, J.; De Garĕbĕg's te Ngajogyåkartå met Photogrammen van Cephas. 's Gravenhage 1895.
g. Catalogus der Land- en Zeekaarten tobehoorende aan het Koninklijk Instituut voor de Taal-, Land- en Volkenkunde van Nederlandsch-Indië. 's Gravenhage 1898.
h. Naamlist der leden. 1894—1902.
i. Hendriks, H.; Het Burusch van Màsarèté. 's Gravenhage 1897.

Commission Géodésique Néerlandaise.

a. Oudemans, J. A. C.; Détermination, à Utrecht, de l'Azimut d'Amersfoort. La Haye 1881.
b. Triangulation du Royaume des Pays-Bas (Rijksdriehoeksmeting) Tome premier. Observations et compensations des directions azimutales entre les stations primaire du premier et du deuxième groupe de triangles. Delft 1903.

('s Gravenhage.) *Nederlandsche Rijkscommissie voor Graadmeting en Waterpassing.*

Werken: II. Uitkomsten der Rijkswaterpassing ontworpen en aangevangen door L. Cohen Stuart, voortgezet en voltooid door H. G. van de Sande Backhuyzen en G. van Diesen 1875—1885 (1888).

Rotterdam. *Société Batave de Philosophie expérimentale.*

Programme. 1865.

Utrecht. *Koninklijk Nederlandsch Meteorologisch Instituut.*

a. Nederlandsch Meteorologisch Jaarboek. 1878—1886.
b. Uitkomsten van wetenschap en ervaring aangaande Winden en Zeestroomingen in sommige gedeelten van den Oceaan. (Chineesche Zee en westelijk gedeelte van den Noorder Stillen Oceaan, 1863. Utrecht 1863.

Luxemburg. *Institut Royal Grand-ducal. (Section des sciences naturelles et mathématiques.)*

a. Publications. Tome XVIII—XXV (1881—1897).
b. Observations Météorologiques faites à Luxembourg de 1884—1888. Moyennes de 1884—1888 et de 1854—1888, par F. Reuter-Chomé. Cinquième volume. Luxembourg 1890.

Oesterreich-Ungarn.

Bielitz-Biala. *Beskidenverein.*

Mitteilungen. Jahrgang I (1904).

Brünn. *Naturforschender Verein.*

a. Verhandlungen des Naturforschenden Vereins in Brünn. XIV—XLI (1875—1902).

b. Bericht der meteorologischen Kommission des naturforsche Vereins in Brünn über die Ergebnisse der meteorologischen bachtungen. I—XXI (1881—1901).

Werner-Verein zur geologischen Durchforschung Mähren und Schlesien.

a. Hauptbericht über die vom Werner-Verein zur geologis Durchforschung von Mähren und Schlesien im Jahre 1852 geführten Arbeiten. Wien 1853.

b. Statuten für den Werner-Verein. Wien 1854.

c. Jahresberichte über die Wirksamkeit des Werner-Vereins. richt 1 (1851/52); 4—13 (1854—1863).

d. Hypsometrie von Mähren und Österreichisch Schlesien, ve von Carl Koristha. Brünn 1863.

Budapest. *Franklin-Verein.*

a. Literarische Berichte aus Ungarn, herausgegeben von Paul falvy. Jahrgang I—IV (1877—1880).

Geographische Gesellschaft.

a. Bulletin de la Société Hongroise de Géographie. (Földrajzi lemények.) Tome I—IV; V, fasc. 2, 3, 5, 8, 9, 10; VI—XX (1873—1900).

b. Resultate der wissenschaftlichen Erforschung des Platten Herausgegeben von der Plattensee-Kommission der Ungari Geographischen Gesellschaft.

Band I. Physikalische Geographie des Plattensees und seiner Umgebung.

III. Teil: Limnologie des Plattensees. Von Eugen von Choh Wien 1897.

IV. Teil: 1. Section. Die Klimatolog. Verhältnisse der Umgebun Balatonsees. Von Dr. Joh. Can. Sáringer.

2. Section. Die Niederschlagsverhältnisse der Umge des Balatonsees. Von Eugen von Bogd

V. Teil: Physikalische Verhältnisse des Wassers des Balator

1. Section. Temperatur des Balatonseewassers. Vo Joh. Candid Sáringer. 1901.

VI. Teil: Chemische Eigenschaften des Wassers des Balator Von Dr. Ludwig von Ilosvay. 1898.

Band II. Die Biologie des Balatonsees.

I. Teil: Fauna. — Einleitung und allgemeine Übersicht. Dr. Géza Entz. 1897.

1. Section. Protozoen. Von Raoul Francé.
2. „ Coelenteraten. Von Dr. Eugen Vángel.
3. „ Turbellarien. Von Dr. Karl Szigethy.
4. „ Nematoden. Von Dr. Eugen von Dada
5. „ Rotatorien. Von Dr. Eugen von Dada
6. „ Bryozoen. Von Dr. Eugen Vángel.
7. „ Anneliden. Von Dr. Eugen Vángel.
8. „ Fischparasiten. Von Dr. Stefan von R
9. „ Crustaceen. Von Dr. Eugen von Dada
10. „ Hydrachniden. Von Dr. Eugen von D
11. „ Mollusken. Von Dr. Karl Brancsik Dr. Eugen von Daday.

12. Section. Fische. Von Dr. Eugen von Daday.
13. „ Amphibien u. Reptilien. Von Ludwig v. Méhely.
14. „ Vögel. Von Dr. Alexander von Lovassy.

II. Teil: Flora. 1. Section. Kryptogame Flora des Balatonsees und seiner Umgebung. Von Dr. Julius von Itvánffy. 1898.

Band III. Sozial- und Anthropogeographie des Balatonsees.

IV. Teil: Beschreibung der Kurorte und Sommerfrischen am Balatonsee. Von Dr. Stefan von Bolemann. 1900.

c. Liste générale des membres de la Société Hongroise de Géographie. 1898.

Königl. Ungarische Geologische Anstalt.

a. Mitteilungen aus dem Jahrbuche der Kgl. Ungar. Geolog. Anstalt. Bd. I—XIV (1872—1902).
b. General-Register der Bände I—X der Mitteilungen aus dem Jahrbuche der Kgl. Ungar. Geologischen Anstalt. Zusammengestellt von Julius Halavats. Budapest 1898.
c. Földtani Közlöny (Geologische Mitteilungen). Zeitschrift der Ungarischen Geologischen Gesellschaft, zugleich amtliches Organ der Kgl. Ungar. Geologischen Anstalt. Redigiert von Dr. M. v. Páley. Bd. XIV—XXXIV (1884—1904).
d. Jahresberichte für 1882—1901.
e. General-Register der Jahrgänge 1882—1891 der Jahresberichte der Kgl. Ungarischen Geologischen Anstalt. Zusammengestellt von Dr. Moriz v. Palfy. Budapest 1899.
f. Katalog der Bibliothek und der allg. Kartensammlung der Kgl. Ung. Geologischen Anstalt. Budapest 1884. — I. Nachtrag. 1886. — II. Nachtrag. 1889. — III. Nachtrag. 1892. — IV. Nachtrag. 1896. — V. Nachtrag. 1901.
g. General-Index sämtlicher Publicationen der Ungarischen Geologischen Gesellschaft von den Jahren 1852—1882. Budapest 1884.
h. Specialkatalog der VI. Gruppe der allgemeinen Landes-Ausstellung zu Budapest. 1885.
i. Die Kgl. Ungar. Geol. Anstalt und deren Ausstellungsobjecte; zu der 1885 in Budapest abgehaltenen allgemeinen Ausstellung zusammengestellt von Joh. Böckh. Budapest 1885.
k. Publicationen.
   1. Petrik, Ludwig; Über ungarische Porcellanerden, mit besonderer Berücksichtigung der Rhyolith-Kaoline. Budapest 1887.
   2. Petrik, Ludwig; Über die Verwendbarkeit der Rhyolithe für die Zwecke der keramischen Industrie. Budapest 1888.
   3. Petrik, Ludwig; Der Hollóházaer (Radványer) Rhyolith-Kaolin. Budapest 1889.
   4. Böckh, Johann und Alexander Gesell; Die in Betrieb stehenden und im Aufschlusse begriffenen Lagerstätten von Edelmetallen, Erzen, Eisensteinen, Mineralkohlen, Steinsalz und anderen nutzbaren Mineralien auf dem Territorium der Länder der ungarischen Krone. Mit 1 Karte. Budapest 1898.
   5. Koch, Dr. Anton; Die Tertiärbildung des Beckens der Siebenbürgischen Landesteile. II. Neogene Abteilung. Mit drei Tafeln und 50 Textfiguren. Mit Unterstützung der Ung. Akademie der Wissenschaften und der Kgl. Ung. Naturw. Gesellschaft, herausgegeben von der Ung. Geolog. Gesellschaft. Budapest 1900. (Teil I enthalten im X. Bd. der Jahrbücher der Kgl. Ung. Geolog. Anstalt 1894.)

6. Kalecsinscky, Alexander von; Die Mineralkohlen der Lä der ungarischen Krone. Mit besonderer Rücksicht auf chemische Zusammensetzung und praktische Wichtigkeit. 1 Übersichtskarte. Budapest 1903.
7. Halaváts, Gyula; Allgemeine und paläontologische Liter der Pontischen Stufe Ungarns. Budapest 1904.

Königl. Ungar. Naturwissenschaftliche Gesellschaft.

a. Mathematische und naturwissenschaftliche Berichte aus Ung Bd. I—XVI. (1882—1898).
b. Die Vergangenheit und Gegenwart der Kgl. Ungar. Naturwis schaftlichen Gesellschaft. Anläßlich der Budapester Lan ausstellung im Jahre 1885 im Auftrage des Ausschusses zusamn gestellt vom Secretariat. Budapest 1885.
c. Katalog der Bibliothek, fasc. II. Von Heller, Agost. Budapest 1
d. Verschiedene Werke:
   1. Krenner; Die Eishöhle von Dobschau. (Deutsch.) 187
   2. Stahlberger, E.; Die Ebbe und Flut in der Rhede von Fiu (Ungarisch und deutsch.) 1874.
   3. Horváth, Géza; Monographia lygaeidarum Hungariae. (und ungarisch.) 1875.
   4. Herman, Otto; Ungarns Spinnen-Fauna. I. Bd. Allgeme Teil. (Ungarisch und deutsch.) Budapest 1876. — II. Das System. (Ungarisch und deutsch.) Budapest 1878. III. Bd. Beschreibender Teil. (Ungarisch mit einem deutsc Anhange.) Budapest 1879.
   5. Kosutány, Dr. Tamás.; Ungarns charakteristischste Tab sorten; chemische und pflanzenphysiologische Untersuch a. (Ungarisch) 1877. b. (Deutsch) 1882.
   6. Kerpely, Antal; Ungarns Eisensteine und Eisenprodukte besonderer Rücksicht auf die chemischen und physiologisc Haupteigenschaften des Eisens (ungarisch). 1877.
   7. Bartsch, Dr. Samu; Rotatoriae Hungariae. (Ungarisch.) 1
   8. Hidegh, Dr. Koloman; Chemische Analyse ungarischer F erze. Preisschrift. (Ungarisch und deutsch.) 1879.
   9. Buza, János; Die Krankheiten unserer Kulturpflan (Ungarisch.) 1879.
   10. Oerley, Dr. Ladislaus; Monographie der Anguillulic (Ungarisch.) 1880.
   11. Maderspach, Livius; Ungarns Eisenerz-Lagerstätten. U risch.) 1880.
   12. Schenzl, Dr. Guido; Beiträge zur Kenntnis der erdma tischen Verhältnisse in den Ländern der ungarischen Kr (Ungarisch und deutsch.) 1881.
   13. Daday, Dr. Jenö; Darstellung der ungarischen zoologisc Literatur in den Jahren 1870—1880. (Ungarisch.) 1882.
   14. Gruber, Lajos; Anleitung zu geographischen Ortsbestimm gen. (Ungarisch.) 1883.
   15. Hazslinszky, Frigyes; Die Flechtenflora des ungar. Reic (Ungarisch.) 1884.
   16. Schenzl, Dr. Guido; Anleitung zu erdmagnetischen Mess gen. (Ungarisch und deutsch.) 1884.
   17. Inkey, Béla von; Nagyág und seine Erzlagerstätten. (Un und deutsch.) 1885.
   18. Herman, Otto; Urgeschichtliche Spuren in den Geräten ungarischen volkstümlichen Fischerei. (Deutsch.) 1885.

19. Chyzer, Corn.; Les eaux minérales de la Hongrie. 1885.
20. Hazslinszky, Frigyes; Die ungar. Moos-Flora. (Ungar.) 1885.
21. Daday, Dr. Eugen; Morphologisch-physiologische Beiträge zur Kenntnis der Hexarthra Polyptera, Schm. (Ungarisch und deutsch.) 1886.
22. Hegyfoky, Kabos; Die meteorologischen Verhältnisse des Monats Mai in Ungarn. (Ungarisch und deutsch.) 1886.
23. Lázló, Eduard Des.; Chemische und mechanische Analyse ungarländischer Tone mit Rücksicht auf ihre industrielle Verwendbarkeit (ungarisch und deutsch). 1886.
24. Simonkai, Dr. Lajos; Erdély edényes flórájának helyesbitett foglalata. (Enumeratio florae Transsilvanicae vesculosae critica.) Budapest 1886. (Ungarisch.)

24a. Budai, Josef; Die secundären Eruptivgesteine des Persanyer Gebirges. Budapest 1886. (Ungarisch und deutsch.)

25. Herman, Ottó; A magyar halászat könyve. I. II. kötet. (De piscatu Hungariae, tom. I. II.) Budapest 1887. (Ungarisch.)
26. Daday, Dr. Eugenius; Crustacea Cladocera fauna Hungariae. Budapest 1888. (Ungarisch.)
27. Ulbricht, Dr. Richard; Adatok a bor-és mustelemzés módszeréhez. (Analysis vini.) Budapest 1889. (Ungarisch.)
28. Daday, Dr. Eugenius; Myriopoda regni Hungariae. Budapest 1890. (Ungarisch.)
30. Gyula, Pungur; Histoire naturelle des Gryllides de Hongrie. Budapest 1891. (Ungarisch.)
30. Herman, Otto; J. S. v. Petényi, der Begründer der wissenschaftlichen Ornithologie in Ungarn. 1799—1855. Ein Lebensbild unter Mitwirkung von Julius Madarász, Stephan v. Chernel und Géza v. Vastagh verfaßt. Festschrift zu Ehren des II. Internationalen Ornithologischen Kongresses. Herausgegeben auf Kosten der ungarischen Hauptstadt Budapest. (Schriften des ungarischen wissenschaftlichen Comités für den II. Internationalen Ornithologischen Kongreß.) Budapeet 1891.
31. Daday, Dr. Eugenius; Literatura zoologia Hungarica 1881—1890. Budapest 1891. (Ungarisch.)
32. Hegyfoky, Jakob; Über die Windrichtung in den Ländern der ungarischen Krone nebst einem Anhang über Barometerstand und Regen. Mit 18 Figuren und 5 Karten. Budapest 1894. (Ungarisch und deutsch.)
33. Filarszky, Dr. Nándor; Die Characeen (Characeae L. Cl. Richard) mit besonderer Rücksicht auf die in Ungarn beobachteten Arten. Budapest 1893. (Ungarisch und deutsch.)
34. Kohaut, Rezsö; A Magyarországi Szitakötö-félék Természetrajza. (Libellulidae auct., Odonata Fabr.) Budapest 1896. (Ungarisch.)
35. Kurländer, Ignatz; Erdmagnetische Messungen in den Ländern der ungarischen Krone in den Jahren 1892—1894. Budapest 1896. (Ungarisch und deutsch.)
36. Primics, Dr. György; A Csetráshegység geologiai es Ercztelérei. (Geologie des Csetrás-Gebirges.) Budapest 1896. (Ungarisch.)
37. Francé, Raoul H.; Der Organismus der Craspedomonaden. Budapest 1897. (Ungarisch und deutsch.)

38. Rona, Zsigmond; A légnyomás a Magyar Birodalomb — töl 1890 — ig. (Luftdruckverhältnisse Ungarns.) 1 1897. (Ungarisch mit deutschem Resumé.)
39. Szádeczky, Dr. Gyula; A Zempléni szigethegység és közettani tekintetben. Geologie d. Zempléni-szigetl Budapest 1897. (Ungarisch.)
40. Héjas, Andreas; Die Gewitter in Ungarn. Budape (Ungarisch.)

Statistisches Bureau der Haupt- und Residenzstadt Bu

a. Thirring, Dr. Gustav; Geschichte des statistischen Bur Haupt- und Residenzstadt Budapest. Aus Anlaß des 25 Bestehens des Bureaus geschrieben und dem VIII. interna hygienischen und demographischen Kongresse unte Berlin 1894.

b. Die Natalitäts- und Mortalitäts-Verhältnisse ungarischer S den Jahren 1878—1895. Anläßlich des Budapester interna Kongresses für Hygiene und Demographie auf Grund Budapester communalstatistischen Bureau gesammelten beobachtungen bearbeitet von Dr. Josef von Körösy Gustav Thirring. Budapest und Berlin 1897.

c. Publikationen. Bearbeitet von Direktor Dr. Josef von K

	Gegenstand der Publikation	Bezügliche Periode
Band III.	Volkszählung, (vorläufiger Bericht) .	1870 Jan. 1
„ IV.	Volkszählung	„
„ V.	Bautätigkeit	1870—71
„ VI.	Einkommensteuer . . .	1870
„ VII.	Statistisches Jahrbuch .	—
„ XII.	Bautätigkeit	1873—74
„ XV/1.	Volkszählung	1881 Jan. 1
„ XV/2.	„	„
„ XV/3.	„	„
„ XVI.	Öffentliche Volkschulen .	1873/4—1876/7
„ XVII.	„ „ .	1877/8—1880/1
„ XVIII.	Sterblichkeit	1876—1881
„ XIV.	Infekt. Erkrankungen u. Einfluß der Witterung	1881—1891
„ XX.	Bautätigkeit	1875—1884
„ XXI.	Conscription	1886 Juli 1
„ XXII.	Sterblichkeit	1882—1885
„ XXIII.	Unterrichtswesen . . .	1881/2—1884/5
„ XXIV.	„ . . .	1885/6—1888/9
„ XXV/1.	Volkszählung	1891 Jan. 1
„ XXV/2.	„	„
„ XXV/3.	„	„
„ XXVI.	Sterblichkeit	1886—1890
„ XXVII.	Conscription	1896 Nov. 15
„ XXVIII.	Bautätigkeit	1885—1895
„ XXX.	Unterrichtswesen . . .	1889/90—1894/5
„ XXXI.	Sterblichkeit	1891—1895
„ XXXII.	Bautätigkeit	1896—1900
„ XXXIII.	Volkzählung und Volksbeschreibung	1901 Jan. 1
„ XXXVI/II1.	Sterblichkeit	1901
„ XXXVI/II2.	„	1902

d. Statistisches Jahrbuch der Haupt- und Residenzstadt Budapest. Redigiert und bearbeitet von Prof. Dr. Gustav Thirring. Ungarisch und deutsch. I. Jahrgang. 1894. (Mit Rückblicken auf die Jahre 1874—1893.) Budapest und Berlin 1896. — II. Jahrgang. 1895 und 1896. Budapest und Berlin 1898.

Fiume. *Königl. Ungarische Seebehörde.*

a. Halászat az Adriaban. (Fischerei an der Adria.) Fiume 1885. (Ungarisch.)
b. Tengerrajzi Müszerek. (Ozeanographische Instrumente.) Irta Mayer Ernö. Budapest 1885. (Ungarisch.)
c. Fiume utolsó 10 évi tengeri arúforgalmának Statisztikaja. A k. tengerészeti hatóság megbizásából szerkeszté Fest Kálmán. (Fiumes Warenverkehrsstatistik zur See während der letzten 10 Jahre. Von Colomano de Fest.) Fiume 1885. (Ungar. u. ital.)
d. Fiume tengeri kereskedelmi áruforgalma az utolsó 30 évben (1855—1885). Movimento marittimo-commerciale di Fiume negli ultimi 30 anni (1855—1885). Fiume 1885. (Ungar. u. italien.)
e. Fiume kikötójének hajózási forgalma az utolsó 70 évben (1814 — tól 1884 — ig). Movimento dei navigli nel porto di Fiume negli ultimi 70 anni (dall'anno 1814 fino alla fine dell'anno 1884). Fiume 1885. (Ungarisch und italienisch.)
f. Situationsplan des Fiumer Hafens mit den bestehenden und den im Jahre 1884 projektierten Hafenbauten. Fiume 1885.

Hermannstadt. *Siebenbürgischer Karpathen-Verein.*

a. Jahrbuch. XII—XXIV (1892—1904). Jeder Jahrgang mit Lichtdruckbildern als Beilagen.
b. Durch Siebenbürgen. Begleitender Vortrag zu 50 Skioptikon-Bildern. Hermannstadt o. J. (1899?).

Verein für Siebenbürgische Landeskunde.

a. Archiv des Vereins für Siebenbürgische Landeskunde. Neue Folge. Bd. XXI—XXXII (1887—1904).
b. Jahresberichte. 1886/87—1890/91; 1892/93; 1894/95; 1902. Die hier fehlenden sind mit dem „Archiv" zusammengebunden.
c. Reissenberger, Ludwig; Die Kerzer Abtei. Mit zahlreichen Illustrationen. Herausgegeben vom Ausschuß des Vereins für Siebenbürgische Landeskunde. Hermannstadt 1894.
d. Müller, Dr. Heinrich; Die Repser Burg. Mit 18 Abbildungen. Herausgegeben vom Ausschuß des Vereins für Siebenbürgische Landeskunde. Hermannstadt 1900.
e. Erklärung der Stadtvertretung der königl. freien Stadt Hermannstadt, betreffend weitere Beibehaltung des bisherigen amtlichen Namens der Stadt Hermannstadt in der Form „Hermannstadt". 1900.

Siebenbürgischer Verein für Naturwissenschaft.

a. Verhandlungen und Mitteilungen des Siebenbürgischen Vereins für Naturwissenschaft. Jahrgang XIV—LII (1863—1902).
b. Der Siebenbürgische Verein für Naturwissenschaft in Hermannstadt nach seiner Entstehung, seiner Entwickelung und seinem Bestande. Hermannstadt 1896.

Igló (bis 1891 Sitz der Zentrale in Leutschau). *Ungar. Karpathenverein.*

a. Jahrbuch (Deutsche Ausgabe). Jahrg. XIII—XXX (1886—1903).
b. Wegweiser durch die Ungarischen Karpathen. Im Auftrage des Vereins zusammengestellt von Franz Dénes. Mit vielen Illustrationen und 2 Karten. 1888.

Innsbruck. *Ferdinandeum für Tyrol und Vorarlberg.*

a. Zeitschrift des Ferdinandeums für Tyrol und Vorarlberg. III. F Heft 29—47 (1885—1903).

b. Register zu den Zeitschriften: Sammler für Geschichte und Stat von Tirol, Archiv für Geschichte und Altertumskunde Ti Zeitschrift des Ferdinandeums (bis inkl. Band 40 der III. Fo herausgegeben vom Verwaltungsausschusse des Ferdinande Innsbruck 1897.

Klagenfurt. *Naturhistorisches Landesmuseum von Kärntl*

a. Jahrbuch. Heft 14—26 (1880—1900).

b. Carinthia II. Mitteilungen des naturhistorischen Landesmuse für Kärnthen. Jahrg. 93 (1903), 94 (1904).

c. Diagramme der magnetischen und meteorologischen Beobachtu zu Klagenfurt. 1876/78; 1878/80; ferner: Witterungsjahr zember-November) 1881—1896, 1898—1900.

d. Festschrift zum 50jährigen Bestehen des kärnthnerischen na historischen Landesmuseums in Klagenfurt: Jabornegg, Ma Freiherr von; Das Naturhistorische Landesmuseum in Klagen 1848—1898, seine Gründung und seine Entwickelung. Kla furt 1898.

Böhmisch-Leipa. *Nordböhmischer Exkursions-Klub.*

a. Mitteilungen. Jahrgang II—XXVII (1879—1904).

b. Wurm, Fr.; Die Teufelsmauer zwischen Oschitz und Böhm.-Ai Mit einem Sagenanhange von A. Paudler, vier Abbildungen einem Kärtchen. Böhmisch-Leipa 1884.

c. Zimmerkackel, P. und F. Wurm; Das Klima von Böhm.-L Programm. Leipa 1884.

d. Exkursions-Büchlein für das nördliche Böhmen. Zusammenges aus den vom Nordböhmischen Exkursions-Klub bisher veröff lichten Touren-Verzeichnissen. Leipa 1885.

e. Paudler, A.; Graf Joseph Kinsky. Leipa 1885.

f. Wurm, Fr.; Das Kummergebirge, die umliegenden Teiche deren Flora. Festschrift zur Decennalfeier des Nordböhmisc Exkursions-Klubs. Leipa 1887.

g. Hantschel, Dr. F.; Zur Durchforschung Nordböhmens. Regi für die ersten zehn Jahrgänge der „Mitteilungen des N böhmischen Exkursions-Klubs". Leipa 1888.

h. Hantschel, Dr. F.; Botanischer Wegweiser im Gebiete des N böhmischen Exkursions-Klubs. Zum Gebrauch für Touristen Pflanzensammler. Leipa 1890.

i. Paudler, A.; Leipaer Dichterbuch. Eine Anthologie. Leipa 1

Linz. *Museum Francisco-Carolinum.*

a. Berichte über das Museum Francisco-Carolinum. No. 42— Nebst Beiträgen zur Landeskunde von Oesterreich ob der E Lieferung 36—56. (1884—1898). 60, 61. (1902/03).

b. Die literarische Tätigkeit des Museum Francisco-Carolinum in während dessen 50jährigen Bestandes von 1833—1883 J. M. Kaiser. Linz 1883.

c. Materialien zur landeskundlichen Bibliographie Oberösterrei Unter Mitwirkung mehrerer Fachschriftsteller gesammelt zusammengestellt von Hans Commenda. Linz 1891. (Enthal in Lieferung 37—42 der „Beiträge zur Landeskunde von Oes reich ob der Enns", die den Jahresberichten über das Muse Francisco-Carolinum No. 43—48 angeheftet sind.)

d. Wiesbauer, J. B. und Michael Haselberger; Beiträge zur Rosenflora von Oberösterreich, Salzburg und Böhmen. Nach J. B. v. Kellers kritischen Untersuchungen. Linz 1891.

e. Bibliotheks-Katalog. Verfaßt von Gustav Bancalari. Herausgegeben vom Verwaltungsrate des Museums. Linz 1897.

ola. *K. k. hydrographisches Amt.*

a. Mitteilungen aus dem Gebiete des Seewesens. Vol. XV—XXV (1887—1897).

b. Beilagen zu den „Mitteilungen aus dem Gebiete des Seewesens".

I. Reise S. M. Schiffes „Zrinyi" über Malta, Tanger und Teneriffa nach Westindien in den Jahren 1885 und 1886. Auf Befehl des k. k. Reichs-Kriegsministeriums, Marine-Sektion, mit Zugrundelegung der Berichte des Schiffskommandanten, zusammengestellt von Jerolim Freiherrn von Benko. (Beilage zu „Mitteilungen aus dem Gebiete des Seewesens" 1887, Heft XI.) Pola 1887.

II. Die Reise S. M. Schiffes „Frundsberg" im Roten Meere und an den Küsten von Vorderindien und Ceylon in den Jahren 1885/86. Auf Befehl des k. k. Reichs-Kriegsministeriums etc. verfaßt von Jerolim Freiherrn von Benko. (Beilagen zu Heft III und IV 1888 der „Mitteilungen aus dem Gebiete des Seewesens".) Mit 1 Karte und 9 Planskizzen. Pola 1888.

III. Reise S. M. Schiffes „Albatros" unter Commando des k. k. Fregatten-Kapitäns Arthur Müldner nach Süd-Amerika, dem Caplande und West-Afrika 1885/86. Auf Befehl des k. k. Reichs-Kriegsministeriums etc. verfaßt von Jerolim Freiherrn v. Benko. (Herausgegeben von der Redaktion der „Mitteilungen aus dem Gebiete des Seewesens". Mit 1 orientierenden Reiseskizze. Pola 1889.

IV. Magnetische Beobachtungen an den Küsten der Adria in den Jahren 1889 und 1890 auf Anordnung des k. k. Reichs-Kriegsministeriums (Marine-Sektion) ausgeführt und berechnet von Fregatten-Kapitän Franz Laschober und Linienschiffs-Leutnant Wilhelm Keßlitz. Pola 1892.

V. (Die Schiffs-Station der k. k. Kriegs-Marine.) Reisen S. M. Schiffe „Nautilus" und „Aurora", 1884—1888. Verfaßt auf Befehl des k. k. Kriegsministeriums etc. von Jerolim Freiherrn v. Benko. Mit 3 Kartenskizzen. Wien 1892.

VI. Bericht über den Untergang des kgl. britischen Schlachtschiffs Victoria. (Beilage zu Vol. XXI. 1894 der Mitt.)

VII. Die Reise S. M. Schiffes „Zrinyi" nach Ostasien (Yang-tse-kiang und Gelbes Meer) 1890/91. Verfaßt von Jerolim Freiherrn v. Benko. Mit 1 Reiseskizze und 8 lithographierten Tafeln. Wien 1894.

VIII. Zwei Fahrten in das nördliche Eismeer nach Spitzbergen und Novaja Zemlja des Prinzen Heinrich von Bourbon, Grafen von Bardi an Bord der österreichischen Jachten „Fleur de Lys I und II" in den Jahren 1891 und 1892, geschildert von Richard Ritter von Barry. Im Auftrag des k. k. Reichs-Kriegsministeriums (Marine-Sektion) herausgegeben. Pola 1894.

c. Kundmachung für Seefahrer und hydrographische Nachrichten. Jahrgang 1887—1892, Heft 1—6.

Prag. *Verein für Geschichte der Deutschen in Böhmen.*

a. Mitteilungen. Jahrgang II, III, VI, IX, XI—XIV, XV, Heft 3, XVI—XLI (1864—1903).

b. Register zu den Bänden I—XX der Mitteilungen des Vereins Geschichte der Deutschen in Böhmen. Von Otto Lohr. Prag 18

c. Mitgliederverzeichnis des Vereins für Geschichte der Deutsch in Böhmen. 1882.

d. Jahresberichte. No. 13, 17, 18, 19, 20, 21, 23 (1875. 1879—18 1885).

e. Festschrift des Vereins für Geschichte der Deutschen in Böhm seinen Mitgliedern gewidmet zur Feier des 40 jährigen Bestand 27. Mai 1902. Prag 1902.

f. Sonstige Veröffentlichungen:

1. Geschichte Böhmens, hrsg. von Dr. Ludwig Schlesinger. 18
2. Beiträge zur Geschichte Böhmens. Abt. I. Quellensammlu Bd. I. Das Homiliar des Bischofs von Prag. Saec. XII. Hr von Dr. Ferd. Hecht. 1863. Bd. II. Die Krönung Kai Karls IV. nach Johannes dictus Porta de Avonniaco; hrsg. v K. A. C. Höfler. 1864. — Abt. III. Ortsgeschichte Bd. 2. Geschichte der Stadt Leitmeritz, bearb. von Jul. Lippe 1871. — Abt. IV. Städte-Bücher: Bd. 1. Stadtbuch von Br bis zum Jahre 1526, bearb. von Dr. Ludw. Schlesinger. 18
3. Deutsche Chroniken aus Böhmen; hrsg. von Dr. L. Schlesing Bd. I. Chronik der Stadt Elbogen (1471—1504). 1879. Bd. Simon Hüttels Chronik der Stadt Trautenau (1484—1601). 18 Bd. III. Die Chroniken der Stadt Eger, bearbeitet von Hei Gradl. 1884.
4. Bibliothek der mittelhochdeutschen Literatur in Böhmen; hr von Ernst Martin. Bd. I. Wilhelm von Wenden, ein Gedi Ulrichs von Eschenbach, hrsg. von Wendelin Toischer. 18 Bd. II. Der Ackermann aus Böhmen, hrsg. von Joh. Kniesch 1877. Bd. III. Das Leben des heiligen Hieronymus in d Übersetzung des Bischofs Johannes VIII. von Olmütz, heraus von Anton Benedict. 1880.
5. Ueber Wallensteins Verrat. Ein Vortrag, gehalten v Dr. Hallwich. 1879.
6. Caspar Bruschius, ein Beitrag zur Geschichte des Humanism und der Reformation; bearbeitet von Adalbert Horawitz. 18

Reichenberg. *Verein der Naturfreunde.*

a. Mitteilungen aus dem Vereine der Naturfreunde in Reichenbe Jahrgang III—XXXIV (1872—1903).

b. Festschrift zur Feier des 50 jährigen Bestehens des Verei (Jahrgang XXX 1899.)

Salzburg. *Gesellschaft für Salzburger Landeskunde.*

Mitteilungen. Vereinsjahr XIII—XLIII (1873—1903).

Wien. *Ständige Commission für die Adria.*

Berichte an die Kaiserliche Akademie der Wissenschaften. I (186 II (betr. die Jahre 1869—1870), III (betr. die Jahre 1870—187 IV (betr. die Jahre 1871—1873 für meteorologische, und 1873 f maritime Beobachtungen). Wien 1869—1878.

Kaiserliche Akademie der Wissenschaften.

(Mathematisch-naturwissenschaftliche Klasse.)

a. Sitzungsberichte. Abteilung I. Enthält die Abhandlungen a dem Gebiete der Mineralogie, Krystallographie, Botanik, Phys

logie der Pflanzen, Zoologie, Paläontologie, Geologie, physischen Geographie, Erdbeben und Reisen. Bd. CVII—CXII (1898—1903).

b. Mitteilungen der Erdbeben-Kommission der Kaiserlichen Akademie der Wissenschaften in Wien. Neue Folge:

No. I. Bericht über die Erdbebenbeobachtungen in Lemberg, von W. Láska. 1901.

II. Allgemeiner Bericht und Chronik der im Jahre 1900 im Beobachtungsgebiete eingetretenen Erdbeben, von Edmund von Mojsisovics. 1901.

III. Bericht über die seismischen Ereignisse des Jahres 1900 in den deutschen Gebieten Böhmens, von V. Uhlig. 1901.

IV. Bericht über die Erdbebenbeobachtungen in Kremsmünster im Jahre 1900, von P. Franz Schwab. 1901.

V. Erdbebenstörungen zu Triest, beobachtet am Rebeur-Ehlert'schen Horizontalpendel im Jahre 1900, von Eduard Mazelle. 1901.

VI. Das nordostböhmische Erdbeben vom 10. Jänner 1901, von J. N. Woldrich. 1901.

VII. Erdbeben und Stoßlinien Steiermarks, v. R. Hoernes. 1902.

VIII. Die Erdbeben Polens. Des historischen Teiles I. Abteilung, von W. Láska. 1902.

IX. Bericht über die Erdbebenbeobachtungen in Lemberg während des Jahres 1901, von Prof. Dr. W. Láska. 1902.

X. Allgemeiner Bericht und Chronik der im Jahre 1901 innerhalb des Beobachtungsgebietes erfolgten Erdbeben, von Edmund von Mojsisovics. 1902.

XI. Erdbebenstörungen zu Triest, beobachtet am Rebeur-Ehlert'schen Horizontalpendel im Jahre 1901, nebst einem Anhange über die Aufstellung des Vicentini'schen Mikroseismographen, von Eduard Mazelle. 1902.

XII. Bericht über die Erdbebenbeobachtungen in Kremsmünster im Jahre 1901, von Prof. P. Franz Schwab. 1902.

XIII. Das Erdbeben von Saloniki am 5. Juli 1902 und der Zusammenhang der makedonischen Beben mit den tektonischen Vorgängen in der Rhodopemasse, von R. Hoernes. 1902.

XIV. Über die Berechnung der Fernbeben, von Prof. Dr. W. Láska. 1903.

XV. Die mikroseismische Pendelunruhe und ihr Zusammenhang mit Wind und Luftdruck, von Eduard Mazelle. 1903.

XVI. Vorläufiger Bericht über das erzgebirgische Schwarmbeben vom 13. Februar bis 25. März 1903, mit einem Anhang über die Nacherschütterungen bis Anfang Mai, von J. Knett. 1903.

XVII. Das Erdbeben von Sinj am 2. Juli 1898, v. Adolf Faidiga. 1903.

XVIII. Das Erdbeben am Böhmischen Pfahl, von J. Knett. 1903.

XIX. Allgemeiner Bericht und Chronik der im Jahre 1902 im Beobachtungsgebiete eingetretenen Erdbeben, von Edmnnd von Mojsisovics. (Mit einem Anhange: Bericht über die Aufstellung zweier Seismographen in Pribram, von Dr. Hans Benndorf.) 1903.

XX. Erdbebenstörungen zu Triest, beobachtet am Rebeur-Ehlert'schen Horizontalpendel im Jahre 1902, von Eduard Mazelle. 1903.

XXI. Bericht über die Erdbebenbeobachtungen in Kremsmünster im Jahre 1902, von Prof. P. Franz Schwab. 1903.

K. k. geographische Gesellschaft.

a. Mitteilungen der k. k. geographischen Gesellschaft in Wien Bd. I—IX (1857—1865). XI—XLVII (1868—1904).

b. Festschrift aus Anlaß des 50jähr. Regierungsjubiläums S. M. de Kaisers Franz Josef I.: Die Pflege der Erdkunde in Oesterreic 1848—1898. Von Prof. Dr. Fr. Umlauft. (Beigabe zu Bd. XL der Mitteilungen. 1898.)

c. Abhandlungen. Bd. I—V. (1899—1903/04).

d. Donau-Studien. Nach dem Plane und den Instruktionen vo Dr. Jos. Ritter v. Lorenz-Liburnau.

I. Trabert, Dr. W.; Verteilung der Niederschlagshöhen im Donau gebiete. (Beilage zu Heft 7, Bd. XXXVI (1893) der „Mit teilungen".)

II. Trabert, Dr. W.; Die Cubischen Niederschlagsmengen in Donaugebiete. (Beilage zu Heft 8, Bd. XXXVI (1893) de „Mitteilungen".)

III. Fugger, Eberhard und Karl Kastner; Die Geschichte des Donau gebietes. (Beil. zu Bd. XXXVIII (1895) der „Mitteilungen".

IV. Lorenz-Liburnau, Dr. Jos. Ritter von; Die Stromgeschwindig keit der Donau von Passau bis Galatz. (Beilage zu Ban XXXVIII (1895) der „Mitteilungen".)

e. Festschrift aus Veranlassung der 25jährigen Jubelfeier der k. k geographischen Gesellschaft in Wien im Dezember 1881. Wien 188

f. Chavanne, Dr. J.; Festschrift aus Veranlassung der 25jährige Jubelfeier der k. k. geographischen Gesellschaft in Wien i Dezember 1881. Suppl. zu den „Mitteilungen" der k. k. geog Gesellschaft. XXIV. Jahrg. 1881.

g. Die topographischen Kapitel des Indischen Seespiegels Mohi Übersetzt von Dr. Maximilian Bittner, mit einer Einleitung sow mit 30 Tafeln versehen von Dr. Wilhelm Tomaschek. Festschri zur Erinnerung an die Eröffnung des Seeweges nach Ostindie durch Vasco da Gama (1497), herausgegeben von der k. k. geog Gesellschaft in Wien. Wien 1897.

h. Verzeichnis der Bücher in der Bibliothek der k. k. geographische Gesellschaft in Wien. Nach dem Stande vom 15. Dezember 189 Mit Nachträgen bis 31. Dezember 1898. Wien 1899.

Verein der Geographen an der k. k. Universität.

a. Jahresberichte. I—III (1875—1877); VI (1880); IX (1883 X (1883/84); XII—XXVIII (1885—1902.)

K. k. geologische Reichsanstalt.

a. Jahrbuch. Band 37—53 (1887—1903).

b. Verhandlungen. Jahrgang 1887—1904.

c. Bericht über die Feier des 50jährigen Jubiläums der k. k. geolog Reichsanstalt am 9. Juni 1900. Zusammengestellt von Dr. Emil Tiet und Dr. Anton Matosch. Wien 1900.

d. Festvortrag des Direktors Hofrat Dr. Guido Stache. Zur Erinnerun an die Jubiläums-Feier des 9. Juni 1900. Mit 3 Lichtdruckbilder nebst einem Anhange von Anmerkungen und historischen Date sowie zwei Grundrissen des Anstaltsgebäudes. Wien 1900.

K. k. Gradmessungs-Bureau.

(Publikationen für die Internationale Erdmessung.)

Astronomische Arbeiten. Längenbestimmungen.

I. Bd. Beobachtungen und Reduktionsmethoden des Grad messungs-Bureaus. — Bestimmung der Längendifferen

zwischen Wien—Pola, Kremsmünster—Pola, Wien—Paris. Wien 1889.

II. Bd. Bestimmung der Längendifferenz zwischen Wien—Padua, Wien—Mailand, Padua—Mailand, Wien—Straßburg und Jassy—Czernowitz. Wien 1890.

III. Bd. Bestimmung der Längendifferenz zwischen Wien—Leipzig, Bregenz—Paris und Prag—München. Wien 1891.

IV. Bd. Bestimmung der Längendifferenz zwischen Wien—Greenwich. — Berliner Beobachtungen für die Längen Wien—Berlin und Berlin—Greenwich. Wien 1892.

V. Bd. Bestimmung der Längendifferenz zwischen Wien—Berlin, Berlin—Greenwich und Wien—Laaerberg—Wien—Türkenschanze. Wien 1893.

VI. Bd. Bestimmung der Längendifferenz zwischen Ragusa—Wien, Ragusa—Pola, Wien—Pola und Wien—Genf. Wien 1894.

VII. Bd. Bestimmung der Längendifferenz zwischen Lemberg—Krakau, Czernowitz—Wien u. Lemberg—Wien. Wien 1895.

VIII. Bd. Breiten-, Azimuth- und Winkel-Bestimmungen. Wien 1896.

IX. Bd. Bestimmung der Längendifferenz zwischen Wien und München; München—Mailand; München—Straßburg; München—Greenwich. Wien 1896.

X. Bd. Bestimmung der Längendifferenz zwischen München—Bregenz, Krakau—Kremsmünster und Kremsmünster—Bregenz, Pola—Bregenz, Czernowitz—Krakau, Czernowitz—Lemberg. Wien 1898.

XI. Bd. Bestimmung der Längendifferenz zwischen Wien—Greenwich, Warschau—Wien, Pulkowa—Wien. Wien 1899.

XII. Bd. Bestimmung der Längendifferenz zwischen Krakau—Wien, Krakau—Prag, Wien—Prag. Wien 1902.

K. k. Gradmessungs-Commission.

(Publicationen für die Internationale Erdmessung.)

a. Astronomische Arbeiten.

1. Bestimmung der Polhöhe und des Azimuthes auf den Stationen: Krakau, Jauerling und St. Peter bei Klagenfurt. Ausgeführt und herausgegeben von Prof. Dr. Wilhelm Tinter. Wien 1891.
2. Bestimmung der Polhöhe und des Azimutes auf den Stationen: Spieglitzer Schneeberg, Hoher Schneeberg und Větrnik. Ausgeführt von Prof. Dr. Josef Herr und herausgegeben von Prof. Dr. Wilhelm Tinter. Wien 1895.

b. Verhandlungen der k. k. Gradmessungs-Commission. Protokolle über die Sitzungen

1. am 17., 18., 19. Dezember 1885, am 9., 10., 11. Dezember 1886 und am 13. Januar 1887;
2. am 28., 29. Dezember 1887, am 26. März 1888 und am 24. April 1889;
3. am 1. April 1890;
4. am 4. April 1891;
5. am 21. April und 2 September 1892;
6. am 6. April 1893;
7. am 11. und 13. April 1894;
8. am 9. April und 24. Juni 1895;
9. am 19. Juni 1896;
10. am 21. April 1897;
11. am 28. Juni 1898;
12. am 7. Juli 1899.

K. k. militär-geographisches Institut.

a. Mitteilungen, Bd. I—XXIII. (1881—1903.)

b. Astronomisch-Geodätische Arbeiten. Ausgeführt und heraus gegeben durch die Triangulierungs-Calcul-Abteilung obgenannte Institutes.

I. Bd. Die Grundlinie bei Josefstadt in Böhmen und da Dreiecksnetz zur Verbindung der österreichischen mi den preußischen Dreiecken. Wien 1871.

II. Bd. Die Grundlinie von Sinj und das Dreiecksnetz i Dalmatien, dann die Verbindung desselben mit de italienischen Dreiecken in Apulien quer über das Adri atische Meer. Wien 1873.

III. Bd. Die Grundlinie von Skutari; die nordöstlich derselbe abzweigende Dreieckskette, dann jene zwischen Skuta und Corfu mit dem Anschlusse an die italienische Dreiecke auf Terra d'Otranto quer über das Mee Wien 1875.

IV. Bd. Die astronomischen Bestimmungen auf den trigono metrischen Punkten I. Ordnung Cerkov in Böhmer Monte Hum auf der Insel Lissa, Corfu (Festung), dan Saseno und Durazzo in Türkisch-Albanien. Wien 187

V. Bd. Die Beobachtungen im Dreiecksnetze in Böhmen, da Entwicklungnetz der Basis bei Eger und die Ausgleichun der Polygonkette im Wiener Meridian. Wien 1895.

VI. Bd. Astronomische Arbeiten. Die Bestimmung des Länge unterschiedes Schneekoppe—Dáblic und die Polhöhe und Azimuth-Bestimmungen auf den Stationen: Kunětizk Hora und Roßberg in Böhmen, Rapotic und Neretein Mähren und Buschberg in Nieder-Österreich. Wien 189

VII. Bd. Das Präcisions-Nivellement in der österreichisc ungarischen Monarchie. I. Theoretische Grundlagen un Ausführungs-Bestimmungen. Mit 6 Tafeln. Wien 189

VIII. Bd. Das Präcisions-Nivellement in der österreichisc ungarischen Monarchie. II. Westlicher Teil. Wien 189

IX. Bd. Trigonometrische Arbeiten. 5. Die Beobachtungen i Dreiecksnetze in Nieder- und Ober-Österreich und den angrenzenden Teilen von Mähren, Ungarn un Steiermark. Mit 3 Tafeln. Wien 1896.

X. Bd. Das Präcisions-Nivellement in der österreichisc ungarischen Monarchie. III. Nordöstlicher Teil. M 1 Tafel. Wien 1897.

XI. Bd. Astronomische Arbeiten. 3. Längenunterschied-Messunge Sarajevo—Ragusa, Kronstadt—Krakau, Czernowitz— Kronstadt; Polhöhen- und Azimuth-Bestimmungen auf de Stationen Magoshegy, Saghegy und Schöckl. Wien 189

XII. Bd. Astronomische Arbeiten. 4. Längenunterschied-Messunge Kronstadt—Budapest—Sarajevo—Kronstadt, Sarajevo— Pola; Polhöhen und Azimuth-Bestimmungen auf de Stationen: Bösig, Donnersberg und Jeschken. Wien 189

XIII. Bd. Trigonometrische Arbeiten. 6. Die Netz-Ausgleichunge im westlichen Teile der Monarchie. Mit 1 Tafe Wien 1899.

XIV. Bd. Das Präcisions-Nivellement in der österreichisch ungarischen Monarchie. IV. Südöstlicher Teil. Mi 1 Tafel. Wien 1899.

XV. Bd. Trigonometrische Arbeiten. 7. Die Netz-Ausgleichung im mittleren Teile der Monarchie. Mit 1 Tafel. Wien 1899.

XVI. Bd. Astronomische Arbeiten. 5. Längenunterschied-Messungen Budapest—Wien, Krakau—Budapest und Budapest—Pola. Ausgleichung des Längennetzes. Anhang über Stromzeiten. Wien 1899.

XVII. Bd. Astronomische Arbeiten. 6. Polhöhe und Azimuth-Messungen auf den Stationen: Bernstein, Brno, Cebon, Pencý, Sadská, Studený, Vrch, Tillenberg, Veliš (nur Polhöhe), Vysoka und Zbán. Wien 1901.

XVIII. Bd. Trigonometrische Arbeiten. 8. Die Netzausgleichungen im östlichen Teile der Monarchie. Mit 1 Tafel. Wien 1902.

XIX. Bd. Astronomische Arbeiten. 7. Polhöhen und Azimuth-Messungen auf den Stationen: Ambrožny, Blažkov, Doubrava, Kamejk, Melechau (nur Polhöhe), Mezi Vraty, Spálava, Spitzberg, Soidrick, Tok und Volini Vrch. Wien 1902.

XX. Bd. Astronomische Arbeiten. 8. Polhöhen und Azimuth-Messungen auf den Stationen: Arber, Böhmerwall, Hora, Kohout, Kubány, Markstein (nur Polhöhe), Maydenberg, Predigstuhl (nur Polhöhe), Schöninger (nur Polhöhe), Spittlmais und Viehberg. Wien 1903.

K. k. Reichs-Kriegs-Ministerium, Marine-Section.

Relative Schwerebestimmungen durch Pendelbeobachtungen. Ausgeführt durch die k. k. Kriegs-Marine in den Jahren 1892—1894. Wien 1895.

K. k. Universitäts-Sternwarte.

a. Annalen. Bd. V oder Jahrg. 1885 (1887), Bd. VI oder Jahrg. 1886 (1888), VII (1891), VIII (1892), IX (1893), X (1896), XI (1896), XII (1896), XIII (1898), XIV (1900), XVI (1902, XVII (1902).

b. I. Supplementsband. Katalog der Argelander'schen Zonen vom 15. bis 31. Grade südlicher Deklination in mittleren Positionen für 1850·0. Herausgegeben von Dr. Edmund Weiß. Wien 1890.

K. k. hydrographisches Central-Bureau.

a. Jahrbuch. Jahrgang I—IX (1893—1901). Wien 1895—1903.

b. Vorschrift über die Verfassung, Sammlung und Evidenzhaltung von Situations-, Längenprofils- und Querprofils-Plänen der Binnengewässer. Wien 1896.

c. Grundsätzliche Bestimmungen für die Durchführung hydrometrischer Erhebungen Wien 1896.

d. Regulativ für die hydrometrische Prüfungsanstalt des k. k. hydrographischen Centralbureaus in Wien. Wien 1896.

e. Ergebnisse der Beobachtungen über die Gewitterregen am 1. August 1896 in Nieder-Österreich. (S.-A. aus der „Monatsschrift für den öffentlichen Baudienst". Heft IX, 1896.) Wien 1896.

f. Beiträge zur Hydrographie Oesterreichs.

Heft I. Übersichtskarte der hydrographisch ergänzten österreichischen Flußgebiete, 1 : 750000, samt Flächenverzeichnis. Beilage zum I. Heft: Flächenverzeichnis zur Übersichtskarte der hydrographisch ergänzten österreichischen Flußgebiete. Wien 1896.

Heft II. Die Hochwasserkatastrophe des Jahres 1897 in Oesterreich. Wien 1898.

Heft IV. Die Hochwasserkatastrophe des Jahres 1899 im öst reichischen Donaugebiete. Wien 1900.

K. k. Central-Anstalt für Meteorologie und Erdmagnetismu
Jahrbücher. Jahrgang 1883—1902 (N. F. Bd. XX—XXXI. der ganzen Reihe Bd. XXVIII—XLVII.)

Oesterreichische Gesellschaft für Meteorologie.
Zeitschrift der Oesterreichischen Gesellschaft für Meteorolog Bd. XI—XX (1876—1885). Bd. XXI ff. s. Berlin, Deutsc meteorologische Gesellschaft.

K. k. naturhistorisches Hofmuseum.
Annalen. Redigiert von Dr. Franz Steindachner. Bd. I—XVI (1885—1903).

Naturwissenschaftl. Verein an der k. k. techn. Hochschul
Berichte I—III (1877/78).

Verein zur Verbreitung naturwissenschaftlicher Kenntniss
Schriften des Vereins zur Verbreitung naturwissenschaftlich Kenntnisse in Wien. (Populäre Vorträge aus allen Fächern d Naturwissenschaft.) Band XVI—XLIII (1875/76—1902/03).

Sektion für Naturkunde des österreichischen Touristen-Klub
Mitteilungen. Jahrgang I—XV (1889—1903).

Sonnblick-Verein.
Jahresberichte. I—XII (1892—1903).

K. k. zoologisch-botanische Gesellschaft.
Verhandlungen. Bd. 36—53 (1886—1903).

Portugal.

Lissabon. *Académie Royale des Sciences de Lisbonne.*

a. Estudos sobre as provincias ultramarinas por João Andrade Cor Vol. I (1883) Considerações preliminares. Cabo Verde. S. Tho e Principe. Angola. Vol. II (1884). Moçambique. Vol. III (18 A Civilisacão africana. Vol. IV (1887). Colonias asiaticas.

b. Jornal de sciencias mathematicas, physicas e naturaes. No. 38— (= vol. X, 1884/85); 41—44 (= vol. XI, 1885—1887); 45, — Segunda Serie. Tomo I, 1—4 (1889/90).

c. Cartas de Affonso de Albuquerque seguidos de documentos q as elucidam publicadas de ordem da classe de sciencias mora politicas e bellas-lettras da Academia Real das sciencias de Lis e sob a direcção de Raymundo Antonio de Bulhão Pato. Tomo Lisboa 1884. (Collecção de Monumentos ineditos para a histo das conquistas dos Portuguezes em Africa, Asia e America. Tomo 1ª Serie. Historia da Asia.)

d. Origem do Condado de Portugal. Memoria apresentada á Acade Real das Sciencias de Lisboa por Carlos Roma du Bocage e D Nicolas de Goyri. (Estudos de historia patria.) Lisboa 1887.

e. Historia do Infante D. Duarte irmão de el — Rei D. João I por José Ramos-Coelho. Tomo I. Lisboa 1889. Tomo II. Lisboa 189

Sociedade de Geographia.

a. Boletim und Actas. Serie I, No. 3, 4 (1878); II, No. 1—3, 5— (1880—81); III, No. 1—4, 6—12 (1882); IV—XXII (1883—190

b. Numero commemorative do 25° anniversario da Sociedade. Abr de 1901. (No. XVII 1898/99 des Boletim etc.)

c. Expedição scientifica a serra da Estrella em 1881. Secção de meteorlogia, de botanica, de medicina (sub-secção de hydrologia minero-medicinal e sub-secção de ophthalmologia), de archeologia, de ethnographia, I. Lisboa 1883.

d. Einzel-Publikationen:

1. Annaes da commissão central permanente de Geographia. Constituiçao e regulamento (1876).
2. Annaes da commissão central permanente de Geographia. No. 1 (1876), 2 (1877).
3. A sociedade de geographia e O Marquez de Sá da Bandeira, par R. A. Pequito. 1877.
4. Le Marquis de Sá da Bandeira, par R. A. Pequito. 1878.
5. Exploration geogr. et comm. de la Guinée portugaise. 1878.
6. L'Hydrographie africaine au XVI. siècle d'apres les premières explorations portugaises. M. Luciano Cordeiro. 1878.
7. De l'enseignement de la géographie. 1878.
8. African commitee. 1878.
9. L'industrie minière au Portugal. M. O. Guedes. 1878.
10. L'enseignement commercial en Portugal. 1878.
11. Tableaux statistiques (l'instruction primaire —, le commerce du Portugal 1866—1875 —; la population du departement de Lisbonne). 1878.
12. Investigaçoes geographicas dos Portuguezes. E. Milne Edwards. 1879.
13. Expedição scientifica ao interior de Africa (observ. meteor. e magn.). Roberto Ivens. 1879.
14. Bases d'un plan d'études commerciales présentées au congrès internationale de géographie commerciale (Bruxelles 1879). 1879.
15. O Zambese apontamentos de duas viagens. Aug. de Castilho. 1880.
16. O districto de Lourenço Marques. Aug. de Castilho. 1880.
17. Questões africanas. 1880.
18. Questões africanas; proposta. 1880.
19. Provincia de Angola. Resumo das observações meteorologicas feitas. 1880.
20. A questão do Transvaal. Aug. de Castilho. 1881.
21. Moçambique. J. J. Machado. 1881.
22. Explorações geologicas e mineiras nas colonias portuguezas. L. Malheiro. 1881.
23. Posto meteorologico da cidade da Praia da ilha de S. Tiago de Cabo Verde. Resumos de 1875—79. 1881.
24. Ilha de S. Thomé. Resumo das principaes observações meteorol. desde 1872—1881.
25. La question du Zaire; Droits du Portugal. Memorandum. 1883.
26. Les institutions de prévoyance du Portugal. Costa Goodolphim. 1883.
27. La question du Zaire; suum cuique. M. L. Cordeiro. 1883.

27a. La question du Zaire. Le Portugal et la Traite des Noirs. Lettre de la Commission Nationale Africaine, de la Société de Géographie de Lisbonne à tous les Instituts et Sociétés en rapports avec elle. Lisbonne 1883.

28. Plano hydrographico da costa de Loanda, levantado pelos officiaes da armada; Guilherme Capello e Gomes Coelho. 1883.
29. Direitos de Padroado de Portugal em Africa. 1883.
30. Le Zaire et les contrats de l'association internationale. C. Magalhães. 1884.

31. Resposta à Sociedade anti-esclavista de Londres, por J. A. Corte Reale. 1884.
32. Le Congo; par G. Arthur. 1886.
33. Subsidios para a historia do jornalismo nas provincias ultramarinas portuguezas. Brito Aranha. 1885.
34. Homenagem a Lucisno Cordeiro. 1887.
35. Elogio historico do Presidento da Soc. de Geogr. de Lisboa o Conselheiro Antonio Augusto d'Aguiar. 1887.
36. Importation abusive en Afrique par des sujets anglais d'armes perfectionnées. Protestation présentée au gouvernement portugais par la Soc. de Géogr. de Lisbonne. (Traduction.) 1889.
37. L'Incident Anglo-Portugais. Motion votée à la séance de la Société de Géographie de Lisbonne le 2 décembre 1889. 1889.
38. Les Champs d'or (Afrique Portugaise). Par A. P. Paiva e Pona. Traduit du „Bulletin de la Société de Geographie" par Antonio de Portugal de Faria. 1891.
39. A Questão do Meridiano universal. Par J. P. Ferreira d'Almeida. 1883.

e. Indices e Catalogos.
   1. As Publicações. Por Lucianus Cordeiro. Lisboa 1889.
   2. A Bibliotheka. Por A. C. Borges de Figueiredo. I. Obras impressas. Lisboa 1890.
   2a. A Bibliotheka. Por A. C. Borges de Figueiredo. I. Primeiro annexo. Lisboa 1893.
   3. Catalogo dos Periodicos politicos e noticiosos e das Revistas litterarias e scientificas. Lisboa 1893.

f. Catalogue des ouvrages publiés par la Société de Géographie de Lisbonne. Lisboa 1893. (v. Boletim, serie XI, 1892, pp. 851 etc.
g. Statuts adoptés par l'Assemblée Générale le 3 juin et approuvés par l'Autorité publique le 3 juillet 1895. (Traduction.) Annexe au Bulletin No. 10, 1895. Lisbonne 1895.

Porto. *Sociedade de geographia comercial.*
(Sociedade Portuense de geographia.)

a. Boletim da Sociedade de geographia comercial do Porto. Serie I No. 1 (1881); II, No. 1—8 (1883—84); III, No. 1—10 (1886—88)
b. Silva Porto, Antonio Francisco Ferreira da; Do Bihé a Moçambique travessia de costa a contra-costa em 1852. Porto 1886. (Unvollständig; nur pp. 1—208.)

Rumänien.

Bukarest. *Societatea geografică romînă.*

a. Buletinul societătŭ geografice romane. Anul I (1876); II, No. 1 (1887); III—XXIV (1882—1903).
b. Dicţionar geografic al judeţuluĭ Jaşi, Argeş, Romanaţi, Vasluiŭ, Dâmboviţa, Vlaşca, Dorohoiŭ, Roman. (8 Lieferungen.) Bucuresti 1888—1891.
c. Marele Dicţionar geografic al Romîniei alcătuit şi prelucrat după dicţionarele parţiale pe judeţe de George Joan Lahovari şi General C. J. Bratianu şi Grigore G. Tocilescu. Vol. I—V. Bucuresti 1898—1903.
d. Notice sur la Société Roumaine de Géographie. 1875—1900. Bucarest 1899.

Institutul meteorologic al Romîniei.

a. Serviciulŭ meteorologicŭ in Europa. Note de călĕtoriă de St. C. Hepites. Bucureşti 1884.
b. Analele institutului meteorologic al Romîniei. Tom. I—XV. (1885—1899).
c. Buletinul Observaţiumlor Meteorologice din Romania. Anul I—XI (1892—1902).

Rußland.

Dorpat. *Naturforscher-Gesellschaft.*

a. Sitzungsberichte. Bd. VII—XIII (1884—1902).
b. Archiv für die Naturkunde Liv-, Ehst- und Kurlands. I. Serie. Mineralogische Wissenschaften, nebst Chemie, Physik und Erdbeschreibung. Bd. I, II, III, Heft 2, 3, 4; V, VI, VII, VIII, IX, Heft 1—5 (1854—1889). — II. Serie. Biologische Naturkunde. Bd. X, Heft 3, 4; XI, XII (1893—1902).
c. Schriften:
1. Türstig, John; Untersuchungen über die Entwickelung der primitiven Aorten mit besonderer Berücksichtigung der Beziehungen derselben zu den Anlagen des Herzens. Mit 4 Tafeln. Dorpat 1884.
2. Berg, Graf Fr.; Einige Spielarten der Fichte. Dorpat 1887.
3. Russow, Dr. Edmund; Zur Anatomie, resp. physiologischen und vergleichenden Anatomie der Moose. Mit 5 lithogr. Tafeln. Dorpat 1887.
4. Weihrauch, Dr. Karl; Neue Untersuchungen über die Besselsche Formel und deren Verwendung in der Meteorologie. Dorpat 1888.
5. Weihrauch, Dr. Karl; Fortsetzung der Neuen Untersuchungen über die Besselsche Formel etc. Dorpat 1890.
6. Heerwagen, Frdr.; Studien über die Schwingungsgesetze der Stimmgabel und über die elektromagnetische Anregung. Mit 2 lithogr. Tafeln. Dorpat 1890.
7. Kennel, Dr. J. von; Die Verwandtschaftsverhältnisse der Arthropoden. Dorpat 1891.
8. Schmidt, Dr. Carl; Synchronistische Tabellen über die naturwissenschaftliche Journalliteratur von 1650—1893. Dorpat 1895.
9. Kennel, Dr. J. von; Studien über sexuellen Dimorphismus, Variation und verwandte Erscheinungen. I. Der sexuelle Dimorphismus bei Schmetterlingen und Ursachen derselben. Dorpat 1896.
10. Landesen, Georg. Über die Wärmeausdehnung des Wassers zwischen 30° und 80°. Dorpat 1902.
11. Michajlowsky, S. Eine Skizze der Vegetation des Kreises Njeshin des Gouvernements Czernigow. Mit 2 Karten. Dorpat 1903.

Helsingfors. *Societas pro Fauna et Flora Fennica.*

Meddelanden. 26 (1900) 27 (1900/01).

Geografisk Föreningen.

a. Geografiska Föreningens Tidskrift III—IV, årgången (1891—1892). V, No. 1 (1893).
b. Vetenskapliga Meddelanden I—VI (1892—1903).

Société de Géographie finlandaise.

a. Fennia. Bulletin de la Société de Géographie finlandaise. I—XVIII (1888—1901).
b. Atlas de Finlande. Helsingfors 1899. Text dazu Fennia XVII.

Societas Scientiarum Fennica (Finska Vetenskaps-Societeten
a. Öfversigt af Finska Vetenskaps-Societeten Förhandlingar. XX (1888/89), XXXIII—XLIII (1890/91—1900/01).
b. Bidrag till kännedom af Finlands Natur och Folk. Heft 48— (1889—1900).
c. Acta. Tomus XVII—XXIV (1890—1898), XXVI (1900), XX (1900).
d. Observations météorologiques publiées par l'Institut météorologi central de la Société des sciences de Finlande. 1881/82—1889/ Resumé des années 1881—1890.
e. Observations météorologiques faites à Helsingfors. Premi livraison. Vol. I—XV (1882—1896); 1881—1890. (Tome su lémentaire.)

Kasan. *Observatoire magnétique et météorologique de l'Un versité de Kazan.*
a. Bulletins. 1895 (Sept.—Dez.). 1896 (Jan.—März). 1898 (F ruar—Dez.). 1899, 1900 (Jan.—April). 1901 (Sept.—Dez.).
b. Observations. Publiées par W. Uljanin. 1894—1897.

Société des Naturalistes de l'Université de Kazan.
a. Memoiren. Teil XIX—XXXVII (1887—1903). (Russisch.)
b. Sitzungsprotokolle. Jahrg. XX (1888/89), XXII (1890/91), XX (1891/92), XXV—XXX (1893—1899), XXXII (1901/02), XXX (1902/03). (Russisch.)
c. Übersicht der Tätigkeit der Gesellschaft der Naturforscher Universität Kasan während der ersten 25 Jahre ihres Bestehe 1869—94. Kasan 1894. (Teil XXV der Memoiren.) (Russisc

Kaiserl. Kasansche Universität.
a. Sapiski. Jahrg. 70 (1903), 71 (1904) No. 1—5 (Russisch).
b. Bogoroditzky, B. A. Allgem. Kursus der russ. Grammatik. (A Universitätvorlesungen.) Moskau 1904.

Kiew. *Gesellschaft der Naturforscher an der Universität.* Sapiski. Vol. VII, Heft 2. Beilage-Tafel I—XIV zu: Schm hausen, J. Materialien zur Tertiärflora von Südwest-Rußla (1884.) Vol. VIII. Beilage. Meteorologische Beobachtungen, gestellt am Lehrerseminar zu Korostyschew 1883—1886. (18 Vol. IX—XVIII (1888—1904).

Moskau. *K. Russ. Gesellschaft von Freunden der Natu wissenschaft, Anthropologie und Ethnographie bei d Univ. Moskau.*
A. Anthropologische Sektion. (Russisch.)
a. Journal Heft 1—4. (1890.)
b. Charusin, Alexej. Bemerkungen zur Karte der Bukojew-Ste und der Kamysch-Samaräschen Seen des kleinen Usen. Moskau 18
B. Geographische Sektion. (Russisch.)
a. Die Erdkunde (Semlewjedjenije) 1894, 1895, 1896, 1897, 18 1899, 3, 4. 1900, 1901, 1, 2. 1902, 4.
b. Arbeiten (Trudy). Heft 1. Krassnow, A. N. Die Grasstepp der nördlichen Hemisphäre. Moskau 1894.
c. Aus Reisen in Ostsibirien, Mongolien, Tibet und China. Sam lung von Artikeln von Frau Alexandra Victorowna Potanina. M einer Biographie, einem Portrait, fünf Tafeln, Zeichnungen u 34 Holzschnitten mit Text. Moskau 1895.

Société Impériale des Naturalistes.

a. Bulletin. Tome XXXV—LXII (1862—1886). Nouvelle Série. Tome I—XVIII (1887—1904).

b. Table générale et systématique des matières contenues dans les premiers 56 vol. (1829—1881) du Bulletin de la Société Impériale des Naturalistes de Moscou dressée par E. Ballion. Moscou 1882.

c. Nouveaux Mémoires. Tome XIII (1860—1876); XIV, livr. 1, 2, 3, 4 (1879—1883); XV, livr. 1. 2. 3. 6 (1884—1889).

Odessa. *Observatoire Météorologique de l'Université Impériale à Odessa.*

a. Annales. (Russisch mit beiliegendem französ. Text.) 1894—1897.

b. Revue météorologique.

α. Travaux du réseau météorologique du Sud-Ouest de la Russie. Dix ans d'existence (1886—1895). Par A. Klossovsky. Odessa 1896. (Russisch mit beiliegendem französ. Text.)

β. L'année 1901 et 1902. (IIe série Vol. VI et VII) par A. Klossovsky. Russisch.

c. Klossovsky, A. Vie physique de notre planète devant les lumières de la science contemporaine. Discours prononcé le 30 août 1898 dans la séance réunie du X. congrès des naturalistes et médecins russes, tenu à Kiew. Odessa 1899.

Orenburg. *Orenburgische Abteilung der Kaiserl. Russischen Geographischen Gesellschaft.*

a. Sapiski Bd. I—IV (1870—81). (Russisch.)

b. Berichte. 1—3, 5—17. (1893—1902.) (Russisch.)

c. Sitzungsprotokolle, nebst Beilagen. (1874—1883. 1890—1892.) (Russ.)

St. Petersburg. *Anthropologische Gesellschaft bei der Kaiserl. Militär-Medizinischen Akademie.*

Arbeiten. Band II—V (1894—1899). Petersburg 1897—1901.

Russische Astronomische Gesellschaft.

a. Iswestija. Heft 1—5 (1892—1896).

b. Ephémérides des Etoiles (W. Döllen) pour la détermination de l'heure et de l'azimut au moyen d'un instrument des passages portatif établi dans le plan vertical de la polaire pour 1895, 1896, 1897, 1898, 1899. Suppl., contenant les variations annuelles pour les années 1899—1904. Petersbourg 1900.

Kaiserl. Russ. Geographische Gesellschaft.

a. Règlements et Personnel de la Société Géographique Impériale de Russie. Pétersbourg 1852.

b. Compte-rendu de la Société Géogr. Impériale de Russie pour les années 1850—1864.

c. Jahresberichte der K. Russ. Geograph. Gesellschaft (Russisch). 1865—1902, I. II.

d. Iswestija (Russisch). Bd. XII—XVII (1875—1880), XVIII (1881) Heft 1—6, XIX (1882) Heft 1—6, XXI—XXXIX (1885—1903).

e. Muschketow, J. W. Materialien zum Studium der Erdbeben in Rußland. II. Mit einer Karte und Textillustrationen. Russisch. (Beilage zu Bd. XXXV (1899) der Iswestija.)

f. Extrait des publications de la Société Géographique Impériale de Russie en 1856—1857.

g. Sapiski der K. R. Geogr. Gesellschaft, Abteilung für allgemeine Geographie. (Russisch.) Bd. IV—X, XII, XIV, XV 1, XVI 1. (1871—1885.)

h. Sapiski der K. R. Geogr. Gesellschaft, Abteilung für Ethnographi (Russisch.) Band III—IX, X 1, XI, XII, XIII 1, XIV (1873—1885.)

i. Register zu sämtlichen Publikationen der Kais. Russ. Gesellsch für 1846—1875. (Russisch.)

k. Arbeiten der von der K. Russ. Geogr. Gesellschaft ausgerüstet ethnographisch-statistischen Expedition in Westrußland. Südwe liche Abteilung. 7 Bände. (Russisch.) Petersburg 1872—18

l. Geographisch-statistisches Lexikon des russischen Reiches. Un Mitwirkung von W. Swjerinski, P. Maak, L. Maikow, N. Philipp u. a. verfaßt von P. Semenow. 5 Bände. (Russisch.) Pete burg 1863—1885.

m. Potanin, G. N.; Die Nordwestliche Mongolei. Resultate der den Jahren 1876—1877 und 1879—1880 im Auftrag der Kais Russ. Geogr. Gesellschaft ausgeführten Reisen. (Russisch.)
I. Teil. Reisetagebuch und Materialien für die physikalische G graphie und Topographie der Nordwestlichen Mongo Petersburg 1881. (Reise 1876/77.)
II. Teil. Ethnographisches. Petersburg 1881. (Reise 1876/7
III. Teil. Reisetagebuch und Materialien zur physikalischen G graphie und Topographie der Nordwestlichen Mongo Petersburg 1883. (Reise 1879/80.)
IV. Teil. Ethnographisches. Petersburg 1883. (Reise 1879/8C

n. Koner, W.; Literatur der Anthropologie, Ethnologie und Altertu wissenschaft. (Entnommen aus „Zeitschrift für Ethnologie", 187

o. Prshewalski, N. M.; Dritte Reise in Zentralasien. Von Sais über Hami nach Tibet und ins Quellgebiet des Gelben Flus Mit 2 Karten, 108 Abbildungen und 10 Holzschnitten im Te Petersburg 1883. (Russisch.)

p. Beobachtungen der russischen Polarstation auf Nowaja-Semlja.
I. Teil. Magnetische Beobachtungen. Bearbeitet von K. Andrej Herausgegeben unter Redaktion von R. Lenz. St. Pete burg 1891.
II. Teil. Meteorologische Beobachtungen (1882—1883), bearbei von K. Andrejew. Petersburg 1886. (Russisch u. deutsc

q. Beobachtungen der russischen Polarstation an der Lena-Mündu
I. Teil. Astronomische und magnetische Beobachtungen, 1882— bearbeitet von V. Fuß, F. Müller und N. Jürgens. M 3 Porträts, 2 Karten, 14 Bildern, 1 Plan und einem A hang: Beschreibung der Lena-Expedition von Dr. A. Bun Herausgegeben unter Redaktion von Dr. A. von Til Petersburg 1895.
II. Teil. Meteorologische Beobachtungen, bearbeitet von A. Eign Herausgegeben unter Redaktion von R. Lenz. Liefg. Beobachtungen im Jahre 1882—1883. Liefg. 2. E obachtungen im Jahre 1883—1884. Petersburg 18 und 1887. (Russisch und deutsch.)

r. Karl Ritters Erdkunde von Asien. Geographie der zu Rußla gehörigen oder an dasselbe angrenzenden Länder, übersetzt u ergänzt als Fortsetzung von Ritters Arbeit auf Grund der s 1832 publizierten Materialien. Band IV (Ergänzung zu Ritte Band III). Das Altai-Sajan'sche Gebirgssystem innerhalb Rußlan und auf der chinesischen Grenze nach den neuesten Forschung von 1832—1876. Von P. P. Semenow und G. N. Potani Petersburg 1877. (Russisch.)

s. Pisszowyja knigi (Grundbücher) des Moskowitischen Reiches. Teil I. Abt. 2. Petersburg 1877. (Russisch.)
t. Jahrbuch (Jeshegodnik) der K. Russ. Geogr. Gesellschaft. Jahrgang IV (1894).

[Ostsibirische Abteilung der Kaiserlich Russischen Gesellschaft in Irkutsk, Turkestanische Abteilung in Taschkent und Orenburgische Abteilung in Orenburg siehe unter Asien.]

Geologisches Comité.

a. Iswestija. (Russisch.) Bd. I—XXII (1882—1903).
b. Bibliothèque géologique de la Russie, redigée par S. Nikitin. Jahrg. 1885—1896. (Supplement zu den Bänden V—XVI der „Iswestija".)
c. Memoiren des Geologischen Comités. (Russisch mit einem Resumé in deutscher oder französischer Sprache.) Bd. I—XX (1883—1902). Nouvelle Série. Livraisons 1—12. (1903.)
d. Muschketow, J. W.; Turkestan. Teil I. (Russisch.) Petersburg 1886.

Kaiserl. Russische Mineralogische Gesellschaft.

a. Sapiski (Verhandlungen). II. Serie. Bd. XXVIII—XLI (1891—1904).
b. Materialien zur Geologie Rußlands. Bd. XVI (1893), XVII (1895), XVIII (1897), XIX (1899), XX (1900), XXI (1904).
c. Systematisches Sach- und Namen-Register zu der zweiten Serie der Verhandlungen der Kaiserl. Russischen Mineralogischen Gesellschaft zu St. Petersburg und den Materialien zur Geologie Rußlands 1885—1895, zusammengestellt von Dr. L. Swerintzew. St. Petersburg 1898.

Physikalisches Centralobservatorium.

a. Annalen des Physikalischen Centralobservatoriums in St. Petersburg. Teil II (1879). Meteorologische Beobachtungen der Stationen II. und III. Ordnung in Rußland. (Russisch und deutsch.)
b. Monats- und Jahresresumés der Beobachtungen der meteorologischen Stationen in Rußland. Aus den Annalen des Physikalischen Centralobservatoriums in St. Petersburg. 1876—1884. 1886—1900. (Russisch und deutsch.)

Riga. *Naturforscher - Verein.*

a. Korrespondenzblatt. Bd. XXX—XLVI (1887—1903).
b. Register zu den Jahrgängen XVI—XXXIV des Korrespondenzblattes des Naturforscher-Vereins zu Riga. Von Dr. F. Buhse. Riga 1892.
c. Arbeiten. Neue Folge. Heft VI—X (1889—1901).
d. Festschrift des Naturforscher-Vereins zu Riga aus Anlaß seines 50jährigen Bestehens am 27. März (8. April) 1895. Riga 1895.
e. Schweder II., G.; Die Bodentemperaturen bei Riga. Dem Physikalischen Centralobservatorium zu St. Petersburg zur Jubelfeier des 50jährigen Bestehens dargebracht vom Naturforscher-Verein zu Riga. Riga 1899.

Schweden-Norwegen.

Bergen. *Museets Direktion.*

a. Nye alcyonider, gorgonider og pennatulider tilhørende Norges fauna ved Joh. Koren og D. C. Danielssen. Med 13 plancher. Bergen 1883.

b. Bidrag til Myzostomernes anatomi og histologi af Fridtjof Nan Med 9 plancher. (Mit einem Resumé in englischer Sprac Bergen 1885.
c. Turbellaria ad litora Norvegiae occidentalis. Von Olaf S. Jen Mit 8 lithographierten Tafeln. Bergen 1878.
d. Fauna litoralis Norvegiae ved Dr. M. Sars, J. Koren. og D. Danielssen. Andet Hefte. Med 12 Tavler. (Norwegisch u französisch.) Bergen 1856. — 3die Hefte. Utgivet af J. Ko og D. C. Danielssen. Med 16 Tavler. (Englisch und norwegis Bergen 1877.
e. Aarsberetning. For 1886—1891. Fortgesetzt als:
f. Bergens Museums Aarbog. 1892—1904.
Seit 1902 erscheint außerdem:
g. Aarsberetning. For 1902, 1903.

Christiania. *Norges Geografiske Opmaaling.*

a. Den Norske Lods.
Heft I. Die Küste von Idefjorden bis Jomfruland nach Untersuchungen von 1863—1870. Kristiania 1871.
Heft II. Küste von Jomfruland bis Kristiansand nach Unters. von 1852—1855. Kristiania 1880. Dasse Neu bearbeitet nach den Untersuch. von 1887—18 Kristiania 1896.
Heft III. Die Küste von Kristiansand bis Stavanger nach Untersuch. von 1855—1857. Kristiania 1860.
Heft IV. Die Küste von Stavanger bis Bergen nach den Unt von 1858—1863. Kristiania 1868.
Heft V. Die Küste von Korsefjord og Bergen til Utvaer t gemed Leden fra Sognesjøen til Alden nach den Unt von 1863—1867. Kristiania 1883.
Heft VI. Die Küste von Sognesjøen til Aalesund med Undtag af Leden fra Sognesjøen til Alden. Kristiania 18
Heft VII. Die Küste von Aalesund til Bejan og Trondhjem, s til Kvalø paa Smølens Vestside. Kristiania 1893.
Heft VIII. Die Küste von Trondhjemsleden bis zur Russisc Grenze nach den Untersuchungen von 1828—18 Kristiania 1883.
b. Beskrivelse af Tromsø Amt. Kristiania 1874.
c. Historisk Beretning om Norges geografiske Opmaaling fra d Stiftelse i 1773 indtil Udgangen af 1876. Af C. M. de S Kristiania 1878.
d. Katalog over de fra Norges geografiske opmåling udgivne ka og bøger. 1887.

Norske Turistforening.

Den Norske Turistforenings Årbog for 1881. Kristiania 1881

Norske Gradmaalingskommission.

a. Publicationen der Norwegischen Commission der Europäischen Gr messung.
α. Geodätische Arbeiten.
Heft I. Die Basis auf Egeberg bei Christiania uud die Ba auf Rindenleret bei Levanger. Christiania 1882.
Heft II. Die Verbindung der Basis bei Christiania mit der Hau dreiecks-Seite Toaas-Kolsaas. Christiania 1880.
Heft III. Die Verbindung der Basis auf dem Rindenleret mit d Hauptdreiecks-Seite Stokvola-Haarskallen. Christiania 188

Heft IV. Das nördliche Dreiecksnetz zur Verbindung der Hauptdreiecks-Seiten Haarskallen-Stokvola und Spaatind-Näverfjeld. Christiania 1885.

Heft V. Das mittlere Dreiecksnetz zur Verbinduug der Hauptdreiecks-Seiten Toaas-Kolsaas und Spaatind-Näverfjeld. Christiania 1887.

Heft VI. Das südliche Dreiecksnetz zur Verbindung der Hauptdreiecks-Seiten Toaas-Kolsaas und Dragonkollen-Vagnarberg-Koster. Christiania 1888.

Heft VII. Die trigonometrische Verbindung zwischen Christiania und Bergen ausgeführt in den Jahren 1851 und 1852 von F. Näser. Christiania 1890.

β. Astronomische Beobachtungen und Vergleichung der astronomischen und geodätischen Resultate. Christiania 1895.

γ. Pendelbeobachtungen.

I. Resultate der im Sommer 1893 in dem nördlichsten Teile Norwegens ausgeführten Pendelbeobachtungen nebst einer Untersuchung über den Einfluß von Bodenerschütterungen auf die Schwingungszeit eines Pendels. Von O. E. Schiötz. Christiania 1894.

II. Resultate der im Sommer 1894 in dem südlichsten Teile Norwegens ausgeführten Pendelbeobachtungen. Von O. E. Schiötz. Christiania 1895.

b. Vandstandsobservationer. Heft I—V (1882—1893).

Norwegische Commission der Europäischen Gradmessung.

a. Resultate der im Sommer 1893 in dem nördlichsten Teile Norwegens ausgeführten Pendelbeobachtungen nebst einer Untersuchung über den Einfluß von Bodenerschütterungen auf die Schwingungszeit eines Pendels von O. E. Schiötz. Christiania 1894.

b. Resultate der im Sommer 1894 in dem südlichsten Teile Norwegens ausgeführten Pendelbeobachtungen von O. E. Schiötz. Christiania 1895.

c. Astronomische Beobachtungen und Vergleichung der astronomischen und geodät. Resultate. Mit 1 Karte. Christiania 1895.

Seit 1903 fortgesetzt unter dem Titel:

Arkiv för Mathematik, Astronomi och Physik. Bd. I, 1—2.
„ „ Kemi, Mineralogi och Geologi. Bd. I, 1.
„ „ Botanik. Bd. I, 1—4.
„ „ Zoologi. Bd. I, 1—2.

Meteorologisches Institut.

a. Die Internationale Polarforschung 1882/83. Beobachtungs-Ergebnisse der Norwegischen Polarstation Bossekop in Alten, herausgegeben im Auftrage des Königl. Norwegischen Cultus-Ministeriums von Aksel K. Steen.

I. Teil. Historische Einleitung. Astronomie. Meteorologie. Mit 4 Tafeln und 3 Holzschnitten. Christiania 1887.

II Teil. Erdmagnetismus. Nordlicht. Mit 27 Tafeln u. 1 Holzschnitt. Christiania 1888.

b. Wolken-Beobachtungen in Norwegen 1896—1897. Bearbeitet von N. J. Föyn. Christiania 1900.

c. Klima-Tabeller for Norge. Af H. Mohn. (Videnskabsselskabets Skrifter. I. Mathem.-naturv. Klasse.)

I. Luftens Temperatur. Af H. Mohn. (Videnskabsselskabets Skrifter. I. Mathem.-naturv. Klasse. 1895. No. 10.) Kr. 1895.

II. Lufttryk. Af H. Mohn. (Vidensk. Skr. I. Mathem.-n Kl. 1896. No. 1.) Kr. 1896.
III. Luftens Fugtighed. Af H. Mohn. (Vidensk. Skr. I.] naturv. Kl. 1897. No. 11.) Kr. 1897.
IV. Vind. (Vidensk.Skr.I.Mathem.-naturv. Kl. 1898. No.2.) Kr.
V. Midlere maanedlige Minima og Maxima af Lufttempe
VI. Antal Dage med frost.
VII. Skydaekke.
VIII. Antal Dage med Nedbør, Sne, Hagel, Taage, Klart, skyet, Torden.
IX. Absolut Nedbør sandsynlighed.
X. Antal Nedbør-Timer i en Nedbør-Dag.
XI. Nedbør-Høide i en Nedbør-Dag.
XII. Nedbør-Høide i en Nedbør-Time. (V—XII. Vidensk. I. Mathem.-naturv. Kl. 1899. No. 5.)
XIII. Nedbør-Vindroser. (Vidensk. Skr. I. Mathem.-naturv 1900. No. 1.)

d. Mohn, H. Klima-Tabeller for Norge I—XIII (1895—1900).
e. Mohn, H. und Hildebrand Hildebrandsson. Les Orages da Péninsule Scandinave. Upsala 1888.
f. Mohn, H. Das Hypsometer als Luftdruckmesser und sein wendung zur Bestimmung der Schwerekorrektion. Christiania

Ministère de l'Instruction publique et des Cultes.

Norway. Official publication for the Paris Exhibition Christiania 1900.

Königl. Norwegische Universität.

a. General Report of the Norwegian North-Atlantic Expe 1876—1878. (Norwegisch und Englisch.) Herausgegeben das Editorial Comitee of the Norwegian North-Atlantic Expe Christiania 1882 ff.

First Volume.

Historical Account by C. Wille Publ. as No. IV. — The ratus, and how used by C. Wille Publ. as No. IV. — A nomical Observations by H. Mohn Publ. as No. V. — Magn Observations by C. Wille Publ. as No. V. — Geography Natural History by H. Mohn Publ. as No. V. — Chem (I. On the Air in Sea-Water. II. On the Carbonic Ac Sea-Water. III. On the Amount of Salt in the Water o Norwegian Sea) by H. Tornøe Publ. as No. II. — Chem (I. On the Solid Matter in Sea-Water. II. On Oceanic posits) by L. Schmelck Publ. as No. IX.

Second Volume.

Meteorology by H. Mohn Publ. as No. X. — The North O its Depths, Temperature and Circulation by H. Mohn Pul No. XVIII.

Third Volume. Zoology.

Fishes by R. Collett Publ. as No. I. — Annelida by G mauer Hansen Publ. as No. VII. — Spongiadae by G. Arn Hansen Publ. as No. XIII. — Mollusca I. Buccinidae by He Friele Publ. as No. VIII. — Mollusca II. by Herman I Publ. as No. XVI.

Fourth Volume. Zoology.

Gephyrea by D. C. Danielssen and Johan Koren Publ. as III. — Holothurioidea by D. C. Danielssen and Johan E

Publ. as No. VI. — Asterida by D. C. Danielssen and Johan Koren Publ. as No. XI. — Pennatulida by D. C. Danielssen and Johan Koren Publ. as No. XII.

Fifth Volume. Zoology.
Alcyonida by D. C. Danielssen Publ. as No. XVII. — Actinida by D. C. Danielssen Publ. as No. XIX. — Crinoida by D. C. Danielssen Publ. as No. XXI. — Echinida by D. C. Danielssen Publ. as No. XXI. — Ophiuroidea by J. Grieg Publ. as No. XXII.

Sixth Volume. Zoology.
Crustacea I by G. O. Sars Publ. as No. XIV. — Crustacea II by G. O. Sars Publ. as No. XV. — Pycnogonida by G. O. Sars Publ. as No. XX.

Seventh Volume. Zoology.
Tunicata. 1. Synascidiae by Huitefeldt-Kaas. Publ. as No. XXIII. — 2. Ascidiae simplices and Ascidiae compositae by Kristine Bonnevie Publ. as No. XXIII. — 3. A List of Norwegian Ascidiae simplices by Johan Klaer Publ. as No. XXIII. — 4. On Gemnation in Distaplia magnilarva and Pyrosoma elegans by Kristine Bonnevie Publ. as No. XXIII. — 5. Germ-Layer Studies based upon the Development of Ascidians by Johan Hjort Publ. as No. XXIII. —
Thalamophora by Hans Klaer Publ. as No. XXV. — Hydroida by Kristine Bonnevie Publ. as No. XXVI. — Polyzoa by O. Nordgaard Publ. as No. XXVII.

b. Fauna Norvegiae.
Bd. I. Descriptions of the Norvegian species at present known belonging to the sub-orders Phyllocarida and Phyllopoda, by G. O. Sars. With 20 plates. Christiania 1896.

c. Universitätsprogramme.

1. Schübeler, Dr. F. C.; Viridarium Norvegicum. Norges Vaextrige. Et bidrag til Nord-Europas Natur- og Culturhistorie. Udgivet som Universitets-Program. Iste Bind. Med Illustrationer og 4 Karter. Christiania 1886. — IIdet Bind. Med Illustrationer. Christiania 1888. — IIIdie Bind. Med Illustrationer. Christiania 1889.
2. Schübeler, Dr. F. C.; Tillaeg til Viridarium Norvegicum. I. Separataftryk of „Nyt Magazin for Naturvidenskaberne“ XXXII. 1891. Kristiania 1891.
3. Kjerulf, Dr. Th.; Beskrivelse af en Raekke Norske Bergarter. Brudstykker af et af forfatteren efterladt ufuldendt manuskript. Udgivet efter det Akademiske Kollegiums foranstaltning som Universitetsprogram for 2det semester 1891. Kristiania 1891.
4. Schjøtt, P. O.; Samlede Philologiske Afhandlinger. Universitetsprogram for 2det semester 1894. Kristiania 1896.
5. Barth, Justus; Norrønaskaller. Crania antiqua in parte orientali Norvegiae meridionalis inventa. En Studie fra Universitets Anatomiske Institut. Med 10 fotolithograferede plancher. Udgivet ved dr. med. G. A. Guldberg. Christiania 1896. (Norwegisch mit einem französ. Resumé.)

Stockholm. *Kongl. Vetenskaps Akademie.*

a. Öfversigt af Kongl. Vet. Ak. Förhandlingar. Jahrg. 44—59. (1887—1902.)

b. Bihang till Kongl. Svenska-Akademiens Handlingar. Bd. XII—XXVIII (1887—1903). Von 1904 an geteilt in:
1. Arkiv för Mathematik, Astronomi och Physik. Bd. I, 1. 2.
2. „ „ Kemi, Mineralogi och Geologi. Bd. I, 1. 2.
3. „ „ Botanik. Bd. I, II, 1—4.
4. „ „ Zoologie. Bd. I, 1—4.

c. Ährling, Ewald. Carl von Linnés Brefvexling. Stockholm 1885.

d. Rosén, P. G. Projet de Mesure d'un Arc du Meridien de 4° 20' au Spitzberg. Avec une carte. Mémoire publié par l'Académie Royale des Sciences de Suède. Stockholm 1893.

e. Lindman, C. A. M.; Vegetationen i Rio Grande do Sul (Sydbrasilien). Med 69 Bilder och 2 Kartor. Utgifves med understöd ur Kongl. Vetenskaps Akademiens Regnellska fonder. Stockholm 1900.

Svenska Sällskapet för Antropologi och Geografi.

Ymer. Tidskrift, utgifven af Svenska Sällskapet för Antropologi och Geografi. Årgången I—XXIV (1881—1904).

Kongl. Svenska Statistiska Centralbyran.

Bidrag till Sveriges officiela Statistik.
A. Befolkningsstatistik. 1884.
B. Utrikes Handel och Sjöfart. 1885.
L. Statens Jernvägstrafik. 1885. 2 häften.
N. Jordbruk och Boskapsskotsel:
1. Hushållningssällskapens Berättelser. 1884.
2. Sammandrag af Kungl. Majestäts Befallningshafvandes årsväxtberättelser. 1886.

Sundbärg, Gustav. Sweden, its People and its Industry. Historical and Statistical Handbook, published by order of the Government. Stockholm 1904.

Svenska Turistföreningen.

a. Årsskrift för år 1889—1902.

b. Cirkulär No. 17 (1898), 21 (1902).

Trondhjem. *Kongelige Norske Videnskabernes Selskab.*

a. Skrifter det Kongelige Norske Videnskabernes Selskab. (1880—1903).

b. Håkonson-Hansen, M. K.; Ti og et halvt års Meteorologiske Jagttagelser udførte i Trondhjem i årene 1885—1895. Et bidrag til Studiet af veirforholdene i det Trondhjemske. Med forord af Prof., Dr. H. Mohn. (Dix ans et demi d'observations météorologiques faites à Trondhjem.) Trondhjem 1896.

Upsala. *The Geological Institution of the University of Upsala.*

a. Bulletin. Vol. I—V (1892—1901).

b. Meddelanden från Upsala Universitetens mineralogisk-geologiska Institution. (Aftryck ur Geol. Fören i Stockholm Förhandl.)
1. Sjögren, Hjalmar; Preliminära meddelanden från de kaukasiska naftafälten. I. Öfversigt af Apscherons Geologi. Stockholm 1891.
2. Sjögren, Hjalmar; Bidrag till Sveriges Mineralogi. I. Några ord om Långbanit. Stockholm 1891.
3. Sjögren, Hjalmar; Om de Svenska Jernmalslagrens Genesis. Stockholm 1891.
4. Sjögren, Hjalmar; Bidrag till Sveriges Mineralogi. II. Astochalcit, en ny led af Amfibolgruppen. Stockholm 1891.
5. Sjögren, Hjalmar; Bidrag till Sveriges Mineralogi. III. Adelit, ett basisk Arseniat från Nordmarken och Långban. — IV. Svabit, ett mineral af Apatitgruppen från Harstigsgrufvan. Stockholm 1892.

6. Sjögren, Hjalmar; Bidrag till Sveriges Mineralogi. V. Undersökning af några mineral från vermlandska grufvefält. Stockholm 1892.
7. Sjögren, Hjalmar; Preliminäre meddelanden från de kaukasiska naftafälten. II. De tektoniska förhållanenda på halfön Apscheron. Stockholm 1892.
8. Sjögren, Hjalmar; Bidrag till Sveriges Mineralogi. VI. Preliminäre meddelande om humitgruppens mineral från Nordmarken. Stockholm 1892.
9. Sjögren, Hjalmar; En ny Jernmalstyp representerad af Routivara malmberg. Stockholm 1893.
10. Sjögren, Hjalmar; Om Vätskeinneslutningar i gips från Sicilien. Stockholm 1893.
11. Sjögren, Hjalmar; Några jemförelser mellan Sveriges och Utlandets Jernmalmslager med hänsyn till deras genesis. Stockholm 1893.
12. Munthe, Henr.; Om biologisk Undersökningar af Læror O. s. V. Stockholm 1894.
13. Sjögren, Hjalmar; Om Sulitelmakisernas Geologi. Redogerölse för undersökningarne sommaren 1893. Stockholm 1894.
14. Nordenskiöld, Otto; Om Sjöarne övre vand och nedre vand mellan Saltenfjorden och Sulitelma. Stockholm 1895.
15. Nordenskiöld, Otto; Om Bossmo grufvors geologi. Med två taflor. Stockholm 1895.

Schweiz.

Aarau. *Mittelschweizerische geographisch-commercielle Gesellschaft.*

a. Fernschau, Jahrbuch. Bd. 1—6 (1886—1894).
b. Ethnologisches Gewerbemuseum. Aufruf. Aarau 1886.
c. Schweizerischer historischer Kalender. Aarau 1896.

Basel. *Naturforschende Gesellschaft.*

a. Verhandlungen. Teil VIII—XVI (1890—1903).
b. Namenverzeichnis und Sachregister der Bände 6—12 der Verhandlungen. Von Georg W. A. Kahlbaum. Basel 1901.
c. Der Basler Chemiker Christian Friedrich Schönbein. Hundert Jahre nach seiner Geburt. Basel 1899.
d. Zur Erinnerung an Tycho Brahe 1546—1601. Vortrag, gehalten am 22. Oktober 1901 in der Naturforschenden Gesellschaft in Basel, 300 Jahre nach dessen Tode von Fr. Burckhardt. (Anhang zu Bd. XIII der Verhandlungen.) Basel 1901.

Freiburg. *Naturforschende Gesellschaft (Société Fribourgeoise des Sciences Naturelles).*

a. Mitteilungen. Band I—III (1900—1903).
b. Bulletins. X (1901/02), XI (1902/03).

Bern. *Geographische Gesellschaft.*

Jahresberichte I—XVIII, Heft 1 (1878—1902).

Naturforschende Gesellschaft.

a. Mitteilungen. Jahrgang 1880—1903.

St. Gallen. *Ostschweizerische geographisch-commercielle Gesellschaft.*

a. Jahresberichte 1878—1882.

b. Mitteilungen. 1883, Heft 1—3; 1884, Heft 1 u. 2; 1884/85; 1886, Heft 1 u. 2; 1887, Heft 1; 1888, Heft 1; 1889, Heft 1; 1889/90; 1890/91, Heft 1—4. Wird seit 1892 fortgesetzt unter dem Titel: Geographische Nachrichten. Populäres Organ zur Verbreitung geographischer Kenntnisse und offizielles Organ der ostschweizerischen geographisch-commerciellen Gesellschaft. Basel. Jahrgang VIII—X (1892—1894). Seit 1895 wieder wie früher: Mitteilungen. 1895—1903.

c. VIII. Bulletin der ostschweizerischen geographisch-commerciellen Gesellschaft in St. Gallen. 1883. (S.-A. a. d. „St. Galler Handelszeitung".)

d. Katalog der geographischen Ausstellung, veranstaltet von der Ostschweizerischen geographisch-commerciellen Gesellschaft. (O. J.)

e. Die geographisch-astronomische Säule im Hofe der St. Galler Kantonsschule von Dr. J. A. Kaiser. St. Gallen 1882.

Genf. *Société de Géographie.*

a. Le Globe. Journal géographique, organe de la Société de Géographie de Genève pour ses Mémoires et Bulletins. Tome III (1862). V (1866 unvollständig), VII—XXIII (1868—1884), XXIV (1885, Mém. fehlen), XXV (1886, Mém. fehlen), XXVI (1887, Mém. fehlen), XXVII—XLIII (1888—1904).

b. Numéro spécial: XI Congrès des Sociétés Suisses de Géographie tenu à Genève du 24 au 27 mai 1896 à l'occation de l'Exposition nationale Suisse. Genève, Oct. 1896.

c. Catalogue des livres de la Soc. de Géographie de Genève. Au 1er janvier 1897.

Lausanne. *Institut Agricole de Lausanne.*

Observations Météorologiques, faites au Champ-De-L'air. 1900-1902

Société Vaudoise des Sciences Naturelles.

a. Bulletin de la Société Vaudoise des Sciences Naturelles. Vol. I No. 60 (1868); vol. XVII—XXXIV, No. 84—148 (1880—1898)

b. Index bibliographique de la Faculté des Sciences. Publication des professeurs et privat-docents avec une notice sur l'histoire l'organisation actuelle de la Faculté des Sciences. Université Lausanne. Lausanne 1896.

Neuschatel. *Société Neuchateloise de Géographie.*

Bulletin de la Société neuchateloise de Géographie. Tome I— (1885—1902).

Zürich. *Geographisch-Ethnographische Gesellschaft.*

a. Jahresberichte. 1899/1900. 1900/1901. 1901/1902.

b. Festschrift bei Anlaß der Versammlung des Verbandes der schweizerischen geographischen Gesellschaften in Zürich im Jahre 1900. Zürich 1901.

Schweizerische Meteorologische Central-Anstalt.

Annalen der „Schweizerischen meteorologischen Beobachtungen" Jahrgang XXI—XXXVIII (1884—1901).

Naturforschende Gesellschaft.

a. Vierteljahrsschrift der naturforschenden Gesellschaft in Zürich. Jahrgang 1—49 (1856—1904).

b. Festschrift der naturforschenden Gesellschaft in Zürich, den Teilnehmern der in Zürich vom 2. bis 5. August 1896 tagenden 79. Jahresversammlung der Schweizerischen Naturforschenden Gesellschaft gewidmet. Inhalt: I. Teil. Die naturforschende Gesellschaft

in Zürich 1746—1896. Von Ferdinand Rudio. II. Teil. Wissenschaftliche Abhandlungen. (Jahrg. 41 (1896) der Vierteljahrsschrift.)
c. Generalregister der Publikationen der Naturforschenden Gesellschaft in Zürich und Übersicht ihres Tauschverkehrs. Zürich 1892.

Serbien.

grad. *Königl. Serbische Akademie der Wissenschaften.*
a. Statuten 1884. 1895.
b. Bulletins 1—66 (1887—1903).
c. Memoiren I—XL (1888—1903).
d. Jahresberichte I—XV (1887—1901).
e. Schulowitsch, Johann M.; Geologie von Serbien. Teil I (1893), II (1900). Atlas zur Geologie von Serbien. Teil I (1900).
f. Großer Atlas von Serbien und Makedonien. 10 Karten von Dr. J. Zwjuj. 1902.
g. Ethnographisches Archiv. (Sbornik) Heft 1 (1894), 2 (1896).
h. Einzel-Schriften. (Siehe unter Balkanstaaten.)

Spanien.

celona. *Asociacion artistico-arquelogica Barcelonesa.*
Boletin. Año I (1891) Num. 1, 2, 3, 4, 6; II (1892) 1, 2.

Associació Catalanista d'Excursions Cientificas.
a. Memorias. Vol. I (1876—1877), II (1878) pag. 193—240.
b. Acta de la sessió publica inaugural del any 1886.
c. Fulla d'Instrucció Arqueológica. Barcelona 15 de Maig de 1881.
d. Fulla d'Instrucció Geográfica de Catalunya composta per Josef Ricart Giralt.
e. L'Excursionista. Bolleti mensuel. Any X, No. 101, 102 (1887).

lrid. *Real Sociedad geográfica.*
a. Boletins. Tomo I—XLVI (1876—1904).
b. Revista de Geografía colonial y mercantil, publicada por la Seccion de Geografía comercial. Tomo I, No. 1, 2, 5—32 (1897—1900); Tomo II, No. 1—30 (1901—1904).
c. Rajal y Larré, Dr. Joaquín; Exploración del Territorio de Davao (Filipinas). Madrid 1891.
d. Zaragoza, Don Justo; Geografía y descripción universal de las Indas recopilada por el Cosmografa-Cronista Juan Lopez de Velasco desde el año de 1571 al de 1574 publicada por primera vez en el Boletín de la Sociedad geográfica de Madrid, con adiciones é ilustraciones. Madrid 1894. (Unvollständig.)
e. Indice de los veinte primeros tomos del Boletín de la Sociedad geográfica de Madrid que comprenden el 2° semestre de 1876, los años 1877 á 1885 ambos incl., y el 1er semestre de 1886. Madrid 1887.
f. Indice de Autores de los 20 primeros tomos del Boletín de la Sociedad geográfica de Madrid que comprenden el 2° semestre de 1876, los años 1877 á 1885 ambos inclusive, y el 1er semestre de 1886. Madrid 1890.

Sociedad Española de Geografía comercial (antes de Africanistas y Colonistas).
a. Revista de Geografía comercial. Tomo II, (Julio de 1886 bis 31 de Octubre 1887 (No. 25—48). Tomo III, 15 de Julio de 1888 bis 15 de Diciembre de 1888 (No. 49—59).
b. Sesión en honra de Juan Sebastian de Elcano. 1879.

San Fernando b. Cadiz. *Instituto y Observatorio de Marina de la Ciudad de San Fernando.*

a. Almanaque Náutico para 1888—1905 (1886—1903).
b. Annales. Sección Ia. Observaciones Astronomicas. Año 1893 (1899).
c. Annales. Sección 2a. Año 1886—1901.
d. Catálogo de la biblioteca en 31 de diciembre de 1888. San Fernando 1890.

Vitoria. *La Exploradora. Associacion Euscara para la Exploracion del Africa.*

a. Boletín de la Exploradora. Año I. Tomo I, II (1880—1881).

Asien.

Batavia. *Bataviaasch Genootschap van Kunsten en Wetenschappen.*

a. Algemeen reglement en reglement van orde voor het Bataviaasch Genootschap van Kunsten en Wetenschappen opgericht op den 24sten April 1778. Batavia 1889.
b. Tijdschrift voor Indische Taal-, Land- en Volkenkunde, uitgegeven door het Bataviaasch Genootschap van Kunsten en Wetenschappen. Deel XXVI—XLVII (1881—1904).
c. Verhandelingen van het Bataviaasch Genootschap van Kunsten en Wetenschappen. Deel XXXIX—XLI, XLII, Stuk 1, 2, XLIII—LV (1877—1904).
d. Notulen van de Algemeene en Besturs-vergaderingen van het Bataviaasch Genootschap van Kunsten en Wetenschappen. Deel XVIII, XIX, XX, 1, 3, 4, XXI—XLII (1880—1904).
e. Register op de Notulen der Vergaaderingen von het Bataviaasch Genootschap van Kunsten en Wetenschappen, over de Jaren 1867—1878; 1879—1888; 1889—1898.
f. Realia. Register op de generale resolutiën van het Kasteel Batavia. 1632—1805. Deel 1, 2, 3, 1882, 1885, 1886.
g. Nederlandsch-Indisch Plakaatboek, 1602—1811, door J. A. van der Chijs. Deel I—XVII (1886—1900).
h. Dagh-Register gehouden int Castel Batavia vant passerende daer ter plaetse als over geheel Nederlandts-India. Uitgegeven onder toezicht van J. A. van der Chijs en Dr. H. T. Colenbrander. (Seit 1902 uitgegeven door het Department van Koloniën onder toezicht van Dr. H. T. Colenbrander.) Batavia en Haag 1887—1903. Dagh-register 1624—1629, 1631—1634, 1636, 1637, 1640—1641, 1641—1642, 1643—1644, 1644—1645, 1647—1648, 1653, 1659, 1661, 1663, 1664, 1665, 1666—1667, 1668—1669, 1670-1671, 1672, 1673, 1674, 1675, 1676.
i. Nederlandsch Nieuw Guinea en de papoesche eilanden. Histor. Bijdrage 1500—1883 door A. Haga, Kolonel. Deel I, II. (1884.)
k. De vestiging van het Nederlandsche Gezag over de Banda Eilanden (1599—1621) door J. A. van der Chijs. 1886.
l. Ijzermann, J. W. Beschrijving der Outheten nabij de Grens der Residentie's Soerakarta en Djogdjokarta. Met Atlas. Batavia & Haag. 1891.
m. Tabel van Oud-en Nieuw-indische Alphabetten; bijdrage tot de Palaeographie von Nederlandsch-Indië, door K. F. Holle.
n. Louw, P. J. F. De Derde Javaansche Successie Oorlog (1746—1755). Batavia & Haag 1889.
Louw, P. J. F. De Java-Oorlog van 1825—30. Derde Deel. Batavia & Haag 1904.

o. Catalogus der numismatische Afdeeling van het Museum (1877).
p. Catalogus der numismatische Verzameling van het Batav. Gen. door J. A. van der Chijs. 1886.
q. Catalogus der archeologische Verzameling van het Batav. Gen. door W. P. Groeneveldt. 1887.
r. Catalogus der Ethnologische Verzameling van het Bat. Ges. van K. en Wetensch. Door J. A. van der Chijs. Batavia en's Hage 1894.

Royal Magnetical and Meteorological Observatory.

a. Observations. II—XXV. (1878—1902.)
b. Regenwaarnemingen I—XXIV. (1879—1902.)

Koninglijke Natuurkundige Vereenigung.

a. Naturkundig Tijdschrift voor Nederlandsch-Indië uitgegeven door de koninkl. natuurkund. Vereenig. in N. J. Deel XXXIX—LXII. (= 8.—10. Serie.) 1880—1903.
b. Boekwerken ter tafel gebracht in de Vergaderingen van de Directie. 1882. 1893—1897.
c. Voordrachten. No. 1. Bolland, G. J. P. J. De Ruimtevoorstellingen. Voordracht, gehouden den 12. Sept. 1889.
d. Catalogus der Bibliothek van de k. Natuurk. Vereenigung. 1884. Supplement-Catalogus (1883—1893). 1895.

lcutta. *Geological Survey of India.*

a. Memoirs. Vol. IV, V, 1, 2; VI—XXXV (1857—1902).
b. Contents and Index of the first twenty volumes of the Memoirs of the Geological Survey of India 1859—1883.
c. Records. Vol. I—XXX (1868—1895). Fortgesetzt unter dem Titel: General Report on the work carried on by the Geological Survey of India. 1897/1898. 1898/1899. 1899/1900. 1900/1901. 1901/1902. 1902/03.
d. Contents and Index of the first twenty volumes of the Records of the Geolog. Survey of India. 1868—1887. 1887—1897. Calcutta 1891 and 1903.
e. Manual of the Geology of India. Part III, 1881. (Economic Geology); IV, 1887. (Mineralogy.)
f. Manual of the Geology of India. Second Edition.
   α. Stratigraphical and Structural Geology. Sec. Edit. revised and largely rewritten by R. D. Oldham. Calcutta 1893.
   β. Economic Geology. By the late Prof. V. Ball. Sec. Edit. Revised in Parts. Part I Corundum. By T. H. Holland. Calcutta 1898.
g. Oldham, R. D. A Bibliography of Indian Geology: being a list of books and papers, relating to the Geology of British India and adjoining countries, published previous to the end of a. d. 1887. Preliminary issue. Published by order of His Excellency Governor General in Council. Calcutta 1888.

The Meteorological Office of India.

a. Report on the Administration of the Meteorol. Dep. of the Gov. of India. 1886/1887.
b. Meteorological Observations recorded at seven Stations in India, corrected and reduced, in the year 1887. 1888. 1891—1894.
c. Report on the Meteorology of India in 1885—1890.
d. Monthly Weather Review for the year 1891—1904.
e. Indian Meteorological Memoirs. Vol. III, 2—4; IV, 1—8; V, 1—10; VI, I—7; VII, 1—7; VIII, 1, 2; IX, 1—9; X, 1—4; XI, 1—10; XII, 1—4; XIV; XV, 1, 2; XVI, 1 (1887—1903).
f. Cyclone Memoirs. Part I—V (1888—1893).

g. Charts of the Bay of Bengal and adjacent Sea north of the Equator, shewing the specific gravity, temperature and currents of the sea surface.
h. Hand-book of Cyclonic Storms in the Bay of Bengal. For the use of sailors. By John Eliot. Calcutta 1890. Second Edition 1900.
i. Rainfall Data of India. 1891—1902.
k. Instructions to Observers of the India Meteorological Department. By J. Eliot. Printed for the use of the Meteorol. Depart. by authority of the Government of India. Calcutta 1894. Second Edition 1902.

Irkutsk. *Ostsibirische Abt. der kais. russ. geogr. Gesellschaft.*
a. Iswjestija der Ostsibirischen Abt. der kais. russ. geographischen Gesellschaft. Bd. XII—XXX (1881—1899). (Russisch.)
b. Sapiski der Ostsib. Abt. der k. russ. geograph. Ges. in Irkutsk. Bd. XII (1886): Bericht über die geolog. Untersuchung der Ufer des Baikal-Sees von Tscherski. Bd. I, Heft 1 (1890); II, 1, 2 (1892), 3 (1896).
c. Jahresbericht. 1892.
d. Jastremskij, S.; Casussuffixe im Jakutischen. Eine Studie. Irkutsk 1898.

Jokohama. *Seismological Society.*
Transactions. Vol. XI—XVI (1887—1892). Fortgesetzt unter dem Titel: „The Seismological Journal of Japan". Vol. I, II (1893); IV (1895).

Manila. *Observatorio Meteorológico de Manila, (bajo la Direccion de los PP. de la Compañia de Jesus).*
a. Observaciones. 1883—1888. 1890—1893.
b. Boletin mensual. 1894—1901.
c. Observaciones magneticas. 1888. 1890.
d. Einzelschriften.
1. Algué, José; Baguios o Ciclones Filipinos. Estudio teórico-práctico. Manila 1897.
2. Coronas, José; La Erupción del volcán Mayon en los dias 25 y 26 de Junio de 1897. Manila 1898.
3. The Baro-Cyclono-Meter. Manila 1898.
4. Algué, José; Las Nubes en el Archipiélago Filipino. Colaboracion al trabajo internacional de medición de nubes (1° Junio 1896 — 31 de Julio 1897). Manila 1899.
5. Doyle, Juan; Tifones del Archipiélago Filipino y mares circunvecinos 1895 y 1896. Estudio de los mismos. Manila 1899.
6. Coronas, José; La Actividad Sóismica en el Archipiélago Filipino durante el año 1897. Manila 1899.
7. Saderra y Masó, M.; Resumen General de las Temporales del Año 1893 con las trayectorias de los Principales. (Manila 1900?)
8. Cirera, S. Ricardo; El Magnetismo terrestre en Filipinas. Manila 1893.
9. Saderra-Maso, M. P.; La Seismología en Filipinas. Datos para el estudio de Terremotos del Archipiélago Filipino reunidos y ordenados. Manila 1895.
10. Algué, P. José; Baguios ó Tifones de 1894. Estudio de los Mismos seguido de Algunas consideraciones generales acerca de los caracteres de estos meteoros en el extremo oriente, S. J. Manila 1895.

Philippine Weather Bureau.
a. Reports.
I. (1901/02) The Climate of Baguio (Benguet) by Rev. Fr. José Algué. (1902.)

II. (1902) Meteorological Service of the Philippine Islands. 1865—1902. (1903.)
III. (1902) Hourly Observations of Atmospheric Phenomena at the Manila Central Observatory 1902. (1903.)
IV. V. (1902) Hourly Magnetic Observations made at the Manila Central Observatory and Meteorological Results of the Stations, 1902. (1904.)
b. Bulletins. Sept. 1902 bis Febr. 1904. Suppl. to Bull. for August 1903: The Annular Eclipse of the Sun, March 17, 1904, as seen at Santo Domingo (Batanes Islands) and Manila (Luzon).
c. Einzelschriften:
1. The Baro-cyclono-meter. (Ohne Angabe des Verf.) Manila 1898.
2. M. Saderra Masó, Report of the Seismic and Volkanik Centres of the Philippine Archipelago. Manila 1902.
3. Algué, José. Ground Temperature Observations at Manila. 1896—1902. Manila 1902.

Orenburg. *Orenburg. Abt. der kais. russ. geogr. Gesellschaft.*
a. Sapiski Bd. I—IV (1870—81). (Russisch.)
b. Iswjestija. 1—3, 5—17 (1893—1902). (Russisch.)
c. Sitzungsprotokolle, nebst Beilagen (1874—83, 1890—92). (Russisch.)
d. Einzelschriften.
1. Tillo, Al.; Terrestrial Magnetism of the country of Orenburg. (1830—70.) With a map of magnetic lines, for 1830, from observations made by Pr. Hansteen and L. Due, and for 1870, from observations made by Kolonel A. Tillo and A. Ovodoff. (Text in Russian language.) St. Petersburg 1872.
2. Rytschkoff, Topographie des Gouvernements Orenburg. 1762. Herausg. von der Orenb. Sect. der K. R. G. Ges. 1887. (Russisch.)
3. Das Gouvernement Orenburg nebst den angrenzenden Ländern nach den „Landkarten" Krassilnikoff's und der „Topographie" Rytschkoff's aus dem Jahre 1755. Auf Kosten der Hrn. Gebr. J. F. u. F. J. Bassiljeffski herausgeg. v. d. Orenb. Abtlg. der K. R. G. G. St. Petersburg 1880.
4. Vorteile der Richtung Orenburg-Orsk der sibirischen Eisenbahn.
5. Tschechowitsch, K. Resultate der meteorolog. Beobachtungen im Orenburg'schen Lande für 1890 u. 1891. (Russisch.)

Samarang, Java. *Indisch Aardrijkskundig Genootschap.*
Tijdschrift van het Indisch Aardrijksk. Gen. Jahrg. I. Aflevering I, II, IV (1883).

Shanghai. *North-China Branch of the Royal Asiatic Society.*
Journal of the North-China Branch of the Royal Asiatic Society. Vol. XVI—XXXI (1881—1897).

China Imperial Maritime Customs.
a. Statistical Series. No. 2 Customs Gazette. No. CV (1895) Jan.-March.
b. Statistical Series: Nos. 3 and 4: Returns of trade at the treaty ports, and trade reports. In two parts. 1886—1903.

Taschkent. *Turkestanische Abteilung der Kaiserl. Russischen Geographischen Gesellschaft.*
Iswjestija. Bd. II, 1 (1900).

Tiflis. *Kaukasische Abteilung der Kaiserl. Russischen Geographischen Gesellschaft.*
a. Iswjestija. Bd. VIII, No. 1 (1883); IX, 1, 2 (1885—1887); XI, 1 (1896); XII, 2, 3 (1898/99); XIII (1900). (Russisch.)

b. Sapiski. Bd. XIII, Heft 1 (1884); XIV, 1 (1890); XVII, 1 (1895 XVIII (1896); XIX (1897); XX (1896).
c. Kondratenko, E. Ethnographische Karten der Gouvernemen und Gebiete Transkaukasiens. (Beilage zu Bd. XVIII (1896) d Sapiski.)

Kaukasisches Museum.

a. Bericht über das Kaukasische Museum und die öffentl. Bibliothe in Tiflis für 1894, 1895/1900.
b. Museum Caucasicum I—III 1901.

Tokyo (bis 1888 in Yokohama). *Asiatic Society of Japan.*

Transactions. Vol. XIV, 1, 2, 1886; XV, 1, 2, 1887; XVI, 1, 2, 1888; 3, 1889; XVII, 1, 2, 1889; XVIII, 1, 2, 1890; XIX, 1, 2, 3, 1891; XX, 1, 2 u. Suppl., 1892; XXI, 1893; XXII, 1, 2, 3, 1894; XXIII u. Suppl., 1895; XXIV u. Suppl., 1896; XXV, 1897; XXVI, 1898; XXVII u. Suppl., 1899; XXVIII, 1900; XXIX, 1, 2, 1901; XXX, 2, 3, 1902; XXXI, 1904.

Deutsche Gesellschaft für Natur- und Völkerkunde Ostasiens (bis 1888 in Yokohama).

a. Mitteilungen. Bd. I, Heft 7—10 (1875/76); II, 11—19 (1876—1880) mit 3 Beilagen; III, 21—27 (1880—1884); IV, 31—36, 38—40 (1884—1888); V (1889—1892); VI (1893—1897); VII (1898/99); VIII (1899—1902); IX (1903).
b. Beilagen und Supplemente.
   1. Arendt, C. Das schöne Mädchen von Pao. Eine Erzählung aus der Geschichte Chinas im 8ten Jahrhundert v. Chr. Aus dem Chinesischen übersetzt. (1.—3. Beilage zu Bd. II der Mitteilungen.)
   2. Rudorff, Otto. Tokugawa-Gesetz-Sammlung. Jokohama 1889. (Supplement zu Bd. V.)
   3. Florenz, Dr. Karl. Nihongi oder Japanische Annalen, übersetzt und erklärt von Dr. K. Florenz. III. Teil. Geschichte Japans im 7. Jahrhundert. Tokyo. (1892—97.) In einzelnen Teilen Supplemente zu Bd. V u. VI der Mitteilungon.
   4. Ehmann, P. Sprichwörter und bildliche Ausdrücke der Japanischen Sprache. Gesammelt, übersetzt und erklärt von P. Ehmann. Tokyo 1897/1898.
   5. Florenz, Prof. Dr. Karl. Japanische Mythologie. Nihongi, „Zeitalter der Götter". Nebst Ergänzungen aus anderen alten Quellen. Tokyo 1901.
   6. Haas, Hans, Pfarrer. Geschichte des Christentums in Japan. I. Erste Einführung des Christentums in Japan durch Franz Xavier. Fortschritte des Christentums unter dem Superiorat des P. Cosmo de Torres. Tokyo 1902 u. 1904.
c. Festschrift zur Erinnerung an das 25jährige Stiftungsfest der Deutschen Gesellschaft für Natur- und Völkerkunde Ostasiens. Tokyo 1902.

The Tokyo Geographical Society.

Journal (in japanischer Sprache). Vol. IX—XVI (1897—1904).

Imperial University of Japan; Literature College.

a. Chamberlain, B. H. The language, mythology and geographical nomenclature of Japan viewed in the light of Aino studies, including an Ainu grammar by John Batchelor. 1887.
b. Kotô, B. An Orographic Sketch of Korea. With 4 Plates. Tokyo 1903.

Afrika.

er. *Société de Géographie d'Alger et de l'Afrique du Nord.*
Bulletins. II—VIII (1897—1904).

École Supérieure des Lettres d'Alger.
Bulletin de correspondance africaine. Année 1884. Fasc. 1—6. 1885. Fasc. 1—6.
Fortgesetzt unter dem Titel:

Publications de l'École des Lettres d'Alger.
Bulletin de correspondance africaine.

I. E. Cat. Notice sur la carte de l'Ogôoué, avec carte.
II. E. Amélineau. Vie du patriarche Isaac. Texte copte et traduction française.
III. E. Cat. Essai sur la vie et les ouvrages du chroniqueur Gonzalo d'Ayora, suivi de fragments inédits de sa Chronique.
IV. E. Lefébure. Rites égyptiens.
V. René Basset. Le dialecte de Syouah.
VI. A. Le Chatelier. Les tribus du Sud-Ouest marocain.
VII. E. Cat. De rebus in Africa a Carolo V gestis.
VIII. E. Cat. Mission bibliographique en Espagne. Rapport à M. le Ministre de l'Instruction publique.
IX. G. Ferrand. Les Musulmans à Madagascar et aux îles Comores. 1re partie. Les Antaimorono. — 2e partie. — Zafindraminia. — Antambahoaka. — Antaiony. — Antaivandrika. — Sahatavy, etc. — 3e partie. — Antankarana, Sakalava, migrations arabes.
X. J. Perruchon. Vie de Lalibala, roi d'Ethiopie. Texte oihtépien publié d'après un manuscrit du Musée Britannique et traduit en français.
XI. E. Masqueray. Dictionnaire français-touareg (Dialecte des Taïtoq). En trois fascicules. Couronné par l'Académie des Inscriptions et Belles-Lettres. Prix Volney (1894).
XII. René Basset. Etude sur la Zenatia du Mzab, de Ouargla et de l'Oued-Rir'.
XIII. A. Mouliéras. Légendes et contes merveilleux de la Grande Kabylie. Texte kabyle. — Première partie en 5 fascicules. — Deuxième partie. Fascicules I, II, III.
XIV. René Basset. Etudes sur les dialectes berbères. Couronné par l'Académie des Inscriptions et Belles-Lettres. Prix Bordin (1893).
XV. René Basset. Etude sur la Zenatia de l'Ouarsenis et du Maghreb central.
XVI. E. Jacottet. Etudes sur les langues du Haut-Zambèze. Textes originaux, recueillis, traduits en français et précédés d'une esquisse grammaticale. — Première partie. Grammaire Soubiya et Louyi. — Deuxième partie. Textes Soubiya. Contes et Légendes, Superstitions, etc. Fascicules I et II. — Troisième partie. Textes Louyi. Contes, légendes, etc., et vocabulaires. Fasc. I et II.
XVII. G. Mercier. Le Chaouia de l'Aurès (dialecte de l'Ahmar-Khaddou) Etude grammaticale. — Textes en dialectes chaouia.

XVIII. E. Masqueray. Observations grammaticales sur la grammaire touareg, et textes de la Tamâhaq des Taïtoq, publiés par R. Basset et Gaudefroy-Demombynes. Fascicules I, II, III.

XIX-XX. René Basset. Fotouh el-Habachah. Histoire de la conquête de la l'Abyssinie par Chihâb eddin Ahmed ibn 'Abd el-Qâder 'Arab Faqih. Texte, traduction et notes. 2 vol. Texte arabe. Fascicule I—V. — Traduction Fascic. I—VI.

XXI. Paul Schnell. L'Atlas marocain, d'après les documents originaux, traduit avec l'autorisation de l'auteur par Augustin Bernard. Avec une grande carte de la chaine de l'Atlas, tirée à deux tons.

XXII. A. de Calassanti-Motylinski. Le Djebel Nefousa, transcription, traduction française et notes, avec une étude grammaticale. Fasc. I, II, III. Couronné par l'Académie des Inscriptions et Belles-Lettres. Prix Volney (1900).

XXIII. Paul Ruff. La domination espagnole à Oran, sous le gouvernement du comte d'Alcaudete (1534—1558).

XXIV. René Basset. Nédromah et les Traras. Avec planche.

XXV. E. F. Gautier. Notes sur l'écriture antaimoro (Madagascar).

XXVI. W. Marçais. Le dialecte arabe parlé à Tlemcen. Grammaire, Textes et Glossaire. Fasc. I, II, III.

XXVII. Alfred Bel. Les Benou Ghânya, derniers représentants de l'empire Almoravide et leur lutte contre l'empire Almohade.

Bone. *Académie d'Hippone.*

a. Bulletins. 20—29. (1884—1899.)

b. Comptes-rendus des réunions 1884—1900. (1884—1886 den Bull. 20—22 angebunden, 1887 u. ff. separat.)

Cairo. *Société Khédiviale de Géographie.*

a. Bulletins. Série II, 1, 3—12; II—VI. (1882—1902.)

b. Notices. 1. Bonola, Dr. Fréderic; La Société Khédiviale de géographie. 1883. 2. Notices biographiques de S. E. Mahmoud-Pacha el Falaki (l'astronome) par Ismail-Bey Moustapha et le colonel Moktar-Bey. 1886. 3. Bonola Bey, Dr. Fréderic. Sommaire historique des travaux géographiques exécutés en Egypte sous la dynastie de Mohammed Aly. 1890.

Constantine. *Société de Géographie de Constantine.*

Bulletin. Année I (1883); II, 1—3 (1884); III, 1, 2 (1885).

Kapstadt. *Geological Commission of the Colony of the Cape of Good Hope.*

Annual Reports. 1896—1900. 1902/1903.

South African Philosophical Society.

Transactions. Vol. XI, 1900—1902; XII, 1900—1903; XV, 1904. (XIII noch nicht erschienen.)

South African Museum.

Annals. Vol. IV, 1—6. 1903/04.

Loanda. *Sociedade propog. de conhecimentos Geogr.-Africanos.*

Boletim 1881.

Mauritius. *Royal Alfred Observatory.*

a. Meteorological Results for 1887—1897. 1899.

b. Annual Reports. 1887—1895. 1897—1900.

c. Mauritius Magnetical Reductions (1875—1897), edited by T. F. Claxton. Mauritius 1899.

ɔzambique. *Sociedade de Géographia.*

Boletim da Sociedade geographia de Moçambique. Serie I, No. 2—6. (1881.)

ran in Algerien. *Société de Géographie de la Province d' Oran.*

a. Bulletin de la Société de géographie et d'archéologie de la province d'Oran. No. 1, 4, 5, 7—27. (1878—1886.)

b. Sarrauton, Henri. L'heure décimale et la division de la circonférence. 1896.

Australien.

Australasian Association for the Advancement of Science.

Report VII. Sydney 1898. VIII. Melbourne 1900. IX. Hobart, Tasmania 1902.

Adelaide. *Botanischer Garten, Schomburgk, Director.*

Report on the progress and condition of the Botanic Garden and Governement Plantations. 1879—1882. 1884. 1886—1889.

Government Geologist's Department.

a. Reports.

Brown, H. Y. L.; Report on the Geological Character of Country passed over from Port Augusta to Eucla. Adelaide 1885.

Brown, H. Y. L.; Report on the Ulooloo Goldfield. Adelaide 1887.

Woodward, Harry P.; Notes on Geological Map of Gumeracha and Mount Crawford Goldfields. Adelaide 1887.

Brown, H. Y. L.; Report on a Journey from Adelaide to Hale River. Adelaide 1889.

Brown, H. Y. L.; Report on Journey from Warrina to Musgrave Ranges. Adelaide 1890.

Brown, H. Y. L.; Report of Geological Examination of Country in the neighborhood of Alice Springs. Adelaide 1890.

Brown, H. Y. L.; Reports on Coal-bearing Area in neighborhood of Leigh's Creek. Adelaide 1891.

Brown, H. Y. L.; Further Geological Examination of Leigh's Creek and Hergott Districts, also report upon a Shale Deposit in the Encounter Bay District; — also: Etheridge, R.; Papers on South Australian Lower Silurian and Mesozoic Fossils. Adelaide 1892.

Brown, H. Y. L.; Report on Country in the Neighborhood of Lake Eyre. Adelaide 1892.

Etheridge, R. jr.; On Additional Silurian and Mesozoic Fossils from Central Australia. Adelaide 1893.

Brown, H. Y. L.; Report on Northern Territory Explorations. Adelaide 1895.

Brown, H. Y. L.; Reports on Arltunga Gold Field and Hart's Range Mica Field; and Explorations North-East of Hart's Range, North-West of Alice Springs and of the Frew River Country, etc.; also: Etheridge, R.; Contributions to the Paläontology of South-Australia. With maps, section, and plate. Adelaide 1897.

Brown, H. Y. L.; Report on the Gold Discovery at Tarcoola, the Enterprise Mine, the Earea Dam Tin Find, and the Mount Gunson Copper Mine. With Plan. Adelaide 1900.

Brown, H. Y. L.; Report on Geological Exploration of the Tarcoola District, with plan. Adelaide 1901.

Brown, H. Y. L.; Report on the white Range Gold Mines. Arltunga Goldfield. Arltunga Goldfield. With Plan. Adelaide 1902.

Brown, H. Y. L.; Report on the Gold Discoveries near Winnecl Depôt and Mines on the Arltunga Goldfields, Macdonnell Rang With plan and appendices. Adelaide 1903.

b. Annual Report of the Government Geologist for year enc June 30th 1894.

c. Brown, H. Y. L.; A record of the Mines of South Austral Specially prepared for the Mining Exhibition. Adelaide 1890.

d. Brown, H. Y. L.; Record of the Mines of S. A. Tarcoola and t North-Western District, with plans. Adelaide 1902.

e. South Australia Handbook of Mining. With Maps. 1901.

Brisbane. *Queensland Branch of the Royal Geographic Society of Australasia.*

a. Proceedings and Transactions Vol. V—XVIII (1893—1903.)

b. Fraser, R. Summary of the Geographical Work of Mr. J. P. Thomso Brisbane 1902.

Queensland Museum.

Annals. No. 2. Zoology of British New Guinea. Brisbane 189

No. 4. Turner, Dr. A. J. The Hyloryctidae of Queenslan Brisbane 1897.

No. 5. Occasional Notes. — A Papuan Kite. — A Furth Trace of an Extinct Lizard. — Bones and Diet Thylacoleo. — Description of a Charmosinopsis. - A New Species of Hairy-nosed Wombat. — Bri bane 1900.

Melbourne. *Melbourne Observatory.*

a. Astronomical Results. Vol. II—VII (1863—1884).

b. Monthly Records of results of observations in Meteorology, Ter restrial Magnetism 1888—1901.

c. Discussion of the Meteorological and Magnetical Observations mad at the Flagstaff Observatory, Melbourne, during the years 1858—6 By Georg Neumayer. Mannheim 1867.

d. First Melbourne General Catalogue of 1227 stars for the Epoc 1870, deduced from observations extending from 1863 to 1870 Melbourne 1874.

e. Second Melbourne General Catalogue of 1211 stars for the Epoc 1880, deduced from observations extending from 1871.0 to 1884. Melbourne 1889.

Royal Society of Victoria.

Transactions and Proceedings. Vol. XXII (1886); XXIII (1887)

Sydney. *Anthropological Society of Australasia.*

Science of Man and Australasian Anthropological Journal. Edited by Dr. A. Carroll. Vol. II—VI (1899—1903).

Australian Museum.

Supplement to the Austr. Mus. Report for 1888. 1889.

Royal Society of New South Wales.

a. Journal and Proceedings. Vol. XVII—XXXVI. 1884—1902.

b. Abstract of Proceedings. 1897—1903.

c. Catalogue of the scientific books in the library of the R. S. o. N S. W. Part I. Sidney 1889.

The Linnean Society of New South Wales.

a. Proceedings. Second Series. Vol. I—VIII, 3, 4 (1886—1893 XXIII, 1 (1898).

b. List of the names of Contributors to the first series (vol. I—X) of the Linn. Soc. of N. S. W. 1887.
c. Act of Incorporation, Rules, List of Members etc. — March 1892.

Departement of Mines, New South Wales.
a. Annual Reports 1885.
b. Records of the Geological Survey of New South Wales. Vol. II, 1, 2 (1890).

Wellington. *Colonial Museum and Geological Survey of New Zealand.*
a. Annual Report on the Colonial Museum and Laboratory. No. 20—25 (1885—1891); 27 (1893).
b. Reports of Geological Explorations. No. 17—20 (1886—1889).
c. Index to Reports of Geological Survey of New Zealand from 1866—1885.
d. Studies in Biology.
No. 3. Purdie, Alex.; The anatomy of the Common Mussels. 1887.
No. 4. Parker, T. Jeffery; The skeleton of the New Zealand Crayfishes (Palinurus and Paranephrops). 1889.
e. Hector, James; Phormium tenax as a fibrous plant. With plates. sec. edit. Wellington 1889.
f. Meteorological Report, 1885; including Returns for 1883 and 1884, and averages for previous years. 1888.
g. Catalogue of the Colonial Museum Library. 1890.

New Zealand Institute.
Transactions and Proceedings. Vol. XIX (1886); XXI—XXXV (1888—1903).

Education Department.
Kirk, Thomas; The Students Flora of New Zealand and the outlying Islands. Wellington 1899.

Amerika: Nordamerika.

Annapolis. *U. S. Naval Institute.*
a. Proceedings. Vol. XIII—XXX, 1, 2 (1887—1904). Whole No. 40—110.
b. Index. Vol. I—XV. Vol. I—XXVII.

Baltimore. *Maryland Geological Survey.*
a. General Reports. Vol. IV. 1902.
b. Special Publications. Vol. V. Part II. Final Report of the Survey of the Boundary Line between Allegany and Carret Counties by L. A. Bauer. 1903.
c. Counties.
1. Allegany County with an Atlas. 1900.
2. Cecil County with an Atlas. 1902.
3. Garret County with an Atlas. 1902.
d. Einzelschriften: Report on the Highways of Maryland 1899.

Maryland Weather Service.
Special-Publications.
Vol. I. Part I. Indroduction, including an account of the establishment and plan of operation of the Service. By W. M. Bullock Clark. 1899. — Part II. A General Report of the Physiography of Maryland including the development of the Streams of the Piedmont Plateau. By Cleveland Abbe, jr. 1899. — Part III. Report of the Meteorology of Maryland by Cleveland Abbe, O. L. Fassig and F. J. Walz. 1899.

Boston. *American Academy of Arts and Sciences.*
Proceedings: Vol. XXIV—XL (1889—1904).

Boston Society of Natural History.

a. Proceedings of the Boston Society of Natural History. Vol. XVII—XXXI (1874—1904).
b. Occasional Papers. Geology of the Boston Basin by William O. Crosby. Vol. I. Part I—III. Boston 1893. 1894. 1900.

Appalachian Mountain Club.

a. Appalachia, the journal of the Appalachian Mountain Club. Vol. I—X, 3 (1877—1904).
b. Register of the Appalachian Mountain Club for 1884—1901. 1903. 1904
c. Occasional Publications.
No. 2. Ritchie, John; List of the Books in the English Language on Travel, Exploration and Mountaineering, published within the year ending August thirtyfirst, 1897.
No. 6. Scudder, X. Samuel. Index to North American Orthoptera. 1901.
d. Sonder-Publikationen.
1. Maps.
α. Maps of the White Mountains. (Locations of summits only vouched for by the Club.) 1 : 100,000. 1887.
β. Maps of the Country about Worcester. Executed by the U. S. Geol. Survey. 1 : 62,500. 1891.
γ. Maps of the Monadnock Mountain. (N. H.) Executed by the U. S. Geol. Survey. 1 : 20,000. 1891.
δ. Maps of the Country about Boston. Executed for the Metropolitan Park Commission. 1 : 62,500. 1896.
2. Chapin, Frederick H. Mountaineering in Colorado. The Peaks about Estes Park. Boston 1889.

Buffalo. *Society of Natural Sciences.*
Bulletin. Vol. II—VI (1874—1899); VII, No. 1 (1901); VIII (1903).

Chicago. *Chicago Academy of Sciences.*

a. Annual address read by E. W. Blatchford. A. M., january 22. 1878.
b. Annual Reports 38—40. (1895—1897.)
c. Bulletin of the Chicago Academy of Sciences. Vol. II
No. 2. Preliminary Outline of a New Classification of the Family Muricidæ. By Frank Collins Baker, Curator. 1895.
No. 3. The Gross Anatomy of Limnæa Emarginata, Say Var, Mighelsi, Binney. By Frank Collins Baker, Curator. 1900.
d. Bulletin of the Natural History Survey:
No. 1. The Lichen-Flora of Chicago and Vicinity. By William Wirt Calkins. 1896.
No. 2. The Pleistocene Features and Deposits of the Chicago Area. By Frank Leverett, U. S. Geol. Survey. 1897.
No. 3. The Mollusca of the Chicago Area. Part I, The Pelecypoda. By Frank Collins Baker, Curator of The Chicago Academy of Sciences. 1898.
No. 4. The Paleontology of the Niagaran Limestone in the Chicago Area. Part I. The Crinoidea. By Stuart Weller. 1900.

Field Columbian Museum.

a. Publications.

Vol. I, No. 2. Curtis, William Eleroy; The Authentic Letters of Columbus. (Publication No. 2.) 1895.

Anm. Die Publikationen werden künftig in 6 Serien eingeteilt: Report Series, Anthropological Series, Botanical Series, Geological Series, Ornithological Series and Zoological Series.

I. Report Series.

Vol. I, No. 1. Annual Report of the Director to the Board of Trustees for the year 1894—95. (Public. No. 6.) 1895.

No. 3—6. Annual Reports for the years 1896—1897; 1897—1898; 1898—1899; 1899—1900. (Public. No. 24, 29, 42.) 1897—1900.

Vol. II, No. 1—3. Annual Reports for the years 1900—1901; 1901—1902; 1902—1903. (Public. No. 62, 70, 86.) 1901—1903.

II. Anthropological Series.

Vol. I, No. 1. Holmes, William H.; Archeological Studies among the ancient Cities of Mexico. Part I. Monuments of Yucatan. (Public. No. 8.) 1895. — Part II. Monuments of Chiapas, Oaxaca and the Valley of Mexico. (Public. No. 16.) 1897.

Vol. II, No. 1. Dorsey, George A.; Observations on a Collection of Papuan Crania, with notes on Preservation and Decorative Features by William H. Holmes. (Public. No. 21.) 1897.

No. 2. Dorsey, George A.; A Bibliography of the Anthropology of Peru. (Public. No. 23.) 1898.

No. 3. Thompson, Edward H.; Ruins of Xkichmook, Yucatan. (Public. No. 28.) 1898.

No. 4. Dorsey, George A.; An Aboriginal Quartzite Quarry in Eastern Wyoming. (Public. No. 51.) 1900.

No. 5. Dorsey, George A.; Archaeological Investigations on the Island of La Plata, Ecuador. (Public. No. 56.) 1901.

No. 6. Simms, S. C.; Traditions of the Crows. (Public. No. 85.) 1903.

Vol. III, No. 1. Dorsey, George A., and Voth, H. R.; The Oraibi Soyal Ceremony. (The Stanley Mc. Cormick Hopi Expedition.) (Public. No. 55.) 1901.

No. 2. Voth, H. R.; The Oraibi Powamu Ceremony. (The Stanley Mc. Cormick Hopi Expedition.) (Public. No. 61.) 1901.

No. 3. Dorsey, George A., and Voth, H. R.; The Mishongnovi Ceremonies of the Snake and Antelope Fraternities. (The Stanley Mc. Cormick Hopi Expedition.) (Public. No. 66.) 1902.

No. 4. Voth, H. R.; The Oraibi Summer Snake Ceremony. (The Stanley Mc. Cormick Hopi Expedition.) (Public. No. 83.) 1903.

Vol. IV. Dorsey, George A.; The Arapaho Sun Dance; the Ceremony of the Offerings Lodge. (Public. No. 75.) 1903.

Vol. V. Dorsey, George A., and Kroeber, A. L. Traditions of the Arapaho, collected under the auspices of the Field Columbian Museum and of the American Museum of Natural History. (Public. No. 81.) 1903.

Vol. VI, No. 1. Voth, H. R.; The Oraibi Oaqöl Ceremoi (The Stanley Mc. Cormick Hopi Expedition.) (Publ No. 84.) 1903.

Vol. VII, No. 1. Dorsey, George A.; Traditions of the Osa (Public. No. 88.) 1904.

III. Botanical Series.

Vol. I, No. 1. Millspaugh, Charles Frederick; Contribution to t Flora of Yucatan. (Public. No. 4.) 1895.

No. 2. Millspaugh, Charles Frederick, and Lawren William Nuttall; Flora of West Virginia. (Publ No. 9.) 1896.

No. 3. Millspaugh, Charles Frederick; Contribution to the Coastal and Plain Flora of Yucatan. (Publ No. 15.) 1896.

No. 4. Millspaugh, Charles Frederick; Contribution I to the Coastal and Plain Flora of Yucatan. (Publ No. 25.) 1898.

No. 5. Uline, Dr. Edwin B.; Studies in the Herbariu I. Higinbothamia, a new Genus, and other new Dic coreaceae. New Amaranthaceae. (Public. No. 39.) 189

No. 6. Millspaugh, Charles Frederick; Plantae Insul Ananasensis. A Catalogue of Plants collected on the Is of Pines, Cuba, by Don José Blain. (Public. No. 48.) 19C

No. 7. Millspaugh, Charles Frederick; Flora of the Isla of St. Croix. (Public. No. 68.) 1902.

Vol. II, No. 1. Millspaugh, Charles Frederick; Plantae Utowana Plants collected in Bermuda, Porto Rico, St. Thom Culebras, Santo Domingo, Jamaica, Cuba, The Caymar Cozumel, Yucatan and the Alacran Shoals. Dec. 18 to Mar. 1899. The Antillean Cruise of the Yacht Utowar Mr. Allison V. Armour, Owner and Master. — Part — Catalogue of the Species. — (Public. No. 43.) 19C

No. 2. The same. Part Ia. Reconsideration of the Cyperacea — Reconsideration of Cakile. — (Public. No. 50.) 19C

Vol. III, No. 1. Millspaugh, Charles Frederic; Plantae Yucatana (Regionis Antillanae) Plants of the Insular, Coastal a Plain Regions of the Peninsula of Yucatan, Mexic Fascicle I. Polypodiacaeae and Schizaeaceae by Ch. I Millspaugh. — Gramineae and Cyperaceae by Ch. I Millspaugh and Agnes Chase. (Public. No. 69.) 19C

No. 2. The same. Fascicle II. Compositae by Ch. I Millspaugh and Agnes Chase. (Public. No. 92.) 19C

IV. Geological Series.

Vol. I, No. 3. Nichols, Henry Windsor; The Ores of Colomt from Mines in Operation in 1892. (Public. No. 33.) 189

No. 4. Riggs, Elmer S.; The Mylagaulidae: an extin Family of Sciuromorph Rodents. (Public. No. 34.) 189

No. 5. Farrington, Oliver Cummings; A Fossil Egg fro South Dakotah. (Public. No. 35.) 1899.

No. 6. Logan, William Newton; Contributions to tl Paleontology of the Upper Cretaceous Series. (Publ No. 36.) 1899.

No. 7. Farrington, O. C.; I. New Mineral Occurrence II. Crystal Forms of Calcite from Joplin, Missou (Public. No. 44.) 1900.

No. 8. Farrington, O. C.; Observations on Indiana Caves. (Public. No. 53.) 1901.

No. 9. Riggs, E. S.; The Dinosaur Beds of the Grand River Valley of Colorado. (Public. No. 60.) 1901.

No. 10. Riggs, E. S.; The Fore Leg and Pectoral Girdle of Morosaurus. With an note on the genus Camarosaurus. (Public. No. 63.) 1901.

No. 11. Farrington, O. C.; Meteorite Studies — I. (Public. No. 64.) 1902.

Vol. II, No. 1. Williston, Samuel W.; North American Plesiosaurus. Part I. (Public. No. 73.) 1903.

No. 2. Farrington, O. C.; Catalogue of the Collection of Meteorites, May 1, 1903. (Public. No. 77.) 1903.

No. 3. Williston, S. W.; On the osteology of Nyctosaurus. (Nyctodactylus), with notes on American Pterosaurs. (Public. No. 78.) 1903.

No. 4. Riggs, E. S.; Structure and relationships of Opisthocoelian Dinosaurs. Part I. Apatosaurus Marsh. (Public. No. 82.) 1903.

V. Ornithological Series.

Vol. I, No. 1. Cherrie, George K.; Contribution to the Ornithology of San Domingo. (Public. No. 10.) 1896.

No. 2. Elliot, D. G.; Catalogue of a Collection of Birds obtained by the Expedition into Somali-Land. (Public. No. 17.) 1897.

VI. Zoological Series.

Vol. I, No. 1. Hay, Dr. O. P.; On the Structure and Development of the Vertebral Column of Amia. (Public. No. 5.) 1895.

No. 2. Hay, Dr. O. P.; On certain portions of the Skeleton of Protoslega gigas. (Public. No. 7.) 1895.

No. 3. Elliot, D. G.; On sundry Collections of Mammals. (Public. No. 11.) 1896.

No. 4. Hay, Dr. O. P.; On some Collections of Fishes. (Public. No. 12.) 1896.

No. 5. Hay, Dr. O. P.; On the Skeleton of Toxochelys latiremis. (Public. No. 13.) 1896.

No. 6. Elliot, D. G.; List of Mammals from Somali-Land, obtained by the Museum's East African Expedition. (Public. No. 19.) 1897.

No. 7. Elliot, D. G.; Remarks upon two Species of Deer of the genus Cervus from the Philippine Archipelago. (Public. No. 20.) 1897.

No. 8. Meek, S. E.; List of Fishes and Reptiles obtained by Field Columbian Museum East African Expedition to Somali-Land in 1896. (Public. No. 22.) 1897.

No. 9. Dall, Dr. W. H.; List of a Collection of Shells from the Gulf of Aden. Obtained by the Museum's East African Expedition. (Public. No. 26.) 1898.

No. 10. Elliot, D. G.; Lists of Species of Mammals, principally Rodents, obtained by W. W. Price, Dr. S. E. Meek, G. K. Cherrie and E. S. Thompson in the States of Jowa, Wyoming, Montana, Idaho, Nevada and California with Descriptions of new Species. (Public. No. 27.) 1898.

No. 11. Elliot, D. G.; Preliminary Descriptions of new Rodents from the Olympic Mountains. (Public. No. 30.) 1899

No. 12. Meek, S. E.; Notes on a Collection of Cold-blooded Vertebrates from the Olympic Mountains. (Public No. 31.) 1899.

No. 13. Elliot, D. G.; Catalogue of Mammals from the Olympic Mountains, Washington, with Descriptions of new Species. (Public. No. 32.) 1899.

No. 14. Elliot, D. G.; Description of apparently new Species and Sub-species of Mammals from Oklahoma Territory. (Public. No. 37.) 1899.

No. 15. Elliot, D. G.; Description of apparently new Species and Sub-species of Mammals from the Indian Territory. (Public. No. 38.) 1899.

No. 16. Elliot, D. G.; List of Mammals obtained by Thaddeus Surber, collector for the Museum chiefly in Oklahoma and Indian Territories. (Public. No. 40.) 1899.

No. 17. Meek, S. E.; Notes on a Collection of Fishes and Amphibians from Muskoka and Gull Lakes. (Public. No. 41.) 1899.

No. 18. Index to Volume I, Numbers 1 to 17. (Public. No. 49.) 1900.

Vol. II, No. 1. Elliot, D. G.; A Synopsis of the Mammals of North America and the adjacent Seas. 1901.

No. 2. Elliot, D. G.; A List of the Land and Sea Mammals of North America north of Mexico. Supplement to the Synopsis. (Public. No. 57.) 1901.

Vol. III, No. 1. Elliot, D. G.; Description of an apparently new species of Mountain Goat. (Public. No. 46.) 1900.

No. 2. Meek, S. E.; The Genus Eupomotis. (Public. No. 47.) 1900.

No. 3. Elliot, D. G.; List of Mammals obtained by Thaddeus Surber in the Provinces of New Brunswick and Quebec, Canada. (Public. No. 54.) 1901.

No. 4. Elliot, D. G.; A List of Mammals obtained by Thaddeus Surber in North and South Carolina, Gorgia and Florida. (Public. No. 58.) 1901.

No. 5. Elliot, D. G.; The Caribou of the Kenai Peninsula, Alaska. (Public. No. 59.) 1901.

No. 6. Meek, S. E.; A Contribution to the Ichthyology of Mexico. (Public. No. 65.) 1902.

No. 7. Meek, S. E., and Clark, H. W.; Notes on a Collection of Cold-Blooded Vertebrates from Ontario. (Public. No. 67.) 1902.

No. 8 u. 9. Elliot, D. G.; A List of a Collection of Mexican Mammals and Description of an apparently new subspecies of Marten. From the Kenai Peninsula, Alaska. (Public. 71 and 72.) 1903.

No. 10. Elliot, D. G.; Descriptions of apparently new species and subspecies of Mammals from California, Oregon, the Kenai Peninsula, Alaska and Lower California, Mexico. (Public. No. 74.) 1903.

No. 11. Elliot, D. G.; A List of Mammals obtained by Edmund Heller from the Coast Region of Northern California and Oregon. (Public. No. 76.) 1903.

No. 12. Elliot, D. G.; A list of Mammals collected by E. Heller in the San Pedro Martir and Hanson Laguna Mountains and the accompanying Coast Regions of Lower California. With descriptions of apparently new species. (Public. No. 79.) 1903.

No. 13. Elliot, D. G.; Descriptions of apparently new species of Mammals of the Genera Heteromys and Ursus from Washington and Mexiko. (Public. No. 80.) 1903.

No. 14. Elliot, D. G.; Descriptions of twenty-seven apparently new species and subspecies of Mammals. All but six collected by E. Heller. (Public. No. 87.) 1903.

No. 15. Elliot, D. G.; Descriptions of apparently new species and subspecies of Mammals and a new Generic Name proposed. (Public. No. 90.) 1904.

No. 16. Elliot, D. G.; Catalogue of Mammals, collected by E. Heller in Southern-California. (Public. No. 91.) 1904.

b. Special Ed. Cory, Charles B.; The Birds of Eastern North America. Part I. Water Birds. Key to the Families and Species. Chicago 1899. Part II. Land Birds. Key to the Families and Species. Chicago 1899.

Cincinnati. *Cincinnati Museum Association.*

Annual-Reports 1—23. (1880—1903.)

Society of Natural History.

Journal. Vol. VIII—XX/4. (1885—1904.)

Davenport, Jowa. *Davenport Academy.*

a. Proceedings of the Davenport Academy of Natural Sciences. Vol I—VIII (1882—1900).

b. Elephant Pipes in the museum of the Academy of Natural Sciences, by Charles E. Putnam. (1885.)

Des Moines. *The Jowa Geological Survey.*

Annual Reports with Accompanying Papers. Vol. VIII—XIII. (1897—1902.)

Halifax. *(Nova Scotian) Institute of Science.*

Proceedings and Transactions. Vol. VI—X. (1882—1902.)

Indianapolis (Ind.) *Indiana Academy of Science.*

Proceedings 1894—1902.

St. John. *Natural History Society of New Brunswick.*

Bulletins. No. IV—XVII (1885—1899).

St. Louis. *Missouri Historical Society.*

Missouri Historical Society of St. Louis. Publications No. 1—7. (1880—83.)

Academy of Sciences.

The Transactions of the Academy of Sciences of St. Louis. Vol. III, No. 3, 4. (1876—78.) IV—XIII (1878—1904).

Madison (Wisconsin). *Academy of Sciences, Arts and Letters.*

Transactions of the Wisconsin Academy of Sciences, Arts and Letters. Vol. V—XIII Part. I. (1877—1901.)

Wisconsin Geological and Natural History Survey.

Bulletins.

No. 1. (Economic Series, No. 1.) Roth, Filibert; On the Forestry Conditions of Northern Wisconsin. 1898.

No. 2. (Scientific Series, No. 1.) Pekham, George W. and Elizabeth G. Pekham; On the Instincts and Habits of the Solitary Wasps. 1898.

No. 7. (Ec. Ser., No. 2.) Buckley, E. R. The Clays and Clay-industries of Wisconsin. 1901.
No. 8. (Education Series No. 2.) Fenneman, N. M. On the Lakes of Southeastern Wisconsin. 1902.
No. 9. (Ec. Ser., No. 5.) Grant, Ulysses Shermann. Preliminary Report on the Lead and Zinc Deposits of Southwestern Wisconsin. 1903.
No. 10. (Ec. Ser., No. 6.) Buckley, Ernest Robertson. Highway Construction in Wisconsin. 1903.
No. 11. (Ec. Ser., No. 7.) Weidmann, Samuel. Preliminary Report on the Soils and Agricultural Conditions of North Central Wisconsin. 1903.
No. 12. (Scient. Ser., No. 3.) Marsh, C. Dwight. The Plankton of Lake Winnebags and Green Lake. 1903.

Meriden (Conn. U. S. A.) *The Meriden Scientific Association.*
Transactions. Vol. IV. (1889/90.) V. (1893.) VII. (1895.) VIII. (1897/98.)

Milwaukee (Wisconsin). *Naturhistorischer Verein.*
Jahresberichte des naturhistorischen Vereins von Wisconsin. (1871 bis 1874; 1876—78; 1879—82.)
Wisconsin Natural History Society.
a. Proceedings. (March 1885—April 1889.)
b. Bulletins. Vol. 2 No. 1—4 (1902). Vol. 3 No. 1, 2, 3 (1903).

Public Museum of the City of Milwaukee.
Annuals Reports: I—XXI (1883—1903).

Minneapolis (Minnesota). *University of Minnesota.*
The Geological and Natural History Survey of Minnesota.
a. Annual Reports I (1872); VII—XXIV (1878—1898).
b. Final Report. The Geology of Minnesota. Vol. I—VI. (Vol. VI: Atlas.) 1872—1901.
c. Bulletins. I—VIII (1891—93). IX (1894—1898). X (1894).
1. The History of Geological Surveys in Minnesota. By N. H. Winchell. St. Paul 1889.
2. Preliminary Description of the Peridotytes, Gabbros, Diabases and Andesytes of Minnesota. By M. E. Wadsworth. St. Paul 1887.
3. Report on Botanical Work in Minnesota for the year 1886. By J. C. Arthur. St. Paul 1887.
4. Sinopsis of the Aphididae of Minnesota. By O. W. Oestlund. St. Paul 1887.
5. Natural Gas in Minnesota. By N. H. Winchell. St. Paul 1889.
6. The Iron Ores in Minnesota. By N. H. Winchell and H. V. Winchell. Minneapolis 1891.
7. The Mammals of Minnesota. By C. L. Herrick. Minneapolis 1892.
8. I. The Anorthosytes of the Minnesota Coast of Lake Superior. II. The Laccolitic Sills of the North-West Coast of Lake Superior. By Andrew C. Lawson. With a preperatory Note on the Norian of the Northwest. By N. H. Winchell. Minneapolis 1893.
9. Minnesota Botanical Studies. Part II—XII. (Botanical Series Vol. II.) Minneapolis. (1894—1898.)
10. The Iron-Bearing Rocks of the Mesabi Range in Minnesota. By J. Edward Spurr. Minneapolis 1894.

d. Publications: Botanical Series.
Series I. Mac Millan, Conway; The Metaspermae of the Minnesota Valley. A list of the Higher Seed-Producing Plants Indigenous to the Drainage-Basin of the Minnesota River. (Reports of the Geological and Natural History Survey of Minnesota.) Minneapolis 1892.
Series II. Siehe Bulletin No. 9.
Series III. 1. Minnesota Botanical Studies Part I u. II. Minneapolis 1903.
2. Mac Millan, Minnesota Plant Life. Saint Paul 1899.

ssoula. *University of Montana.*
Bulletins. No. 3 (1901); 10 (1902); 16—18 (1903); 19—23 (1904).
[No. 23. Register 1903—04.]

ntreal. *Geological Survey (später) and Natural Survey of Canada. Alfred R. C. Selwyn.*
a. Report of Progress for 1870—84.
(New Series. Vol. I—XII (1885—1899) erscheinen als Annual Reports in Ottawa.)
b. Maps to accompany Report of Progress for 1878—79; 1879—80.
c. Index to Reports 1863—1884.

w-Haven. *Connecticut Academy of Arts and Sciences.*
Transactions. Vol. VI—XI. (1884—1903.)

w York. *Academy of Sciences.*
a. Annals. Vol. I—XV, 2. (1877—1903.)
b. Transactions. Vol. I (unvollst.) —XVI (1881—1897).
c. Memoirs. Vol. I. (1895.) Vol. II. (1899/1901.)

American Geographical and Statistical Society.
a. Bulletin. Vol. I for the year 1852.
b. Journal. Vol. I (1859). II part I (1860).
Später:

American Geographical Society.
a. Journal. Vol. III (1870—71), V—XXVI (1874—1894).
Fortsetzung unter dem Titel:
Bulletins. Vol. XXVII—XXXVI (1895—1904).
b. Address at the Annual Meeting of the American Geogr. Society. Jan. 13. 1874.
c. Bulletins. Session 1873—1874. No. 4, 5, 6, 7. Session 1876—1877. No. 4, 5.

American Museum of Natural History.
a. Bulletins: Vol. III—XVIII. 1892—1902.
b. Annual Reports: 1896—1902.
c. Memoirs. Vol. III, p. 1. Lumholtz, Carl. Symbolism of the Huichol Indians. 1900.

awa (früher Montreal). *Geological Survey of Canada.*
a. Annual Reports. New Series. Vol. I—XII (1885—1899).
b. Einzelschriften.
1. Dawson, George M.; Report on an Exploration in the Yukon District, N. W. T. and adjacent northern portion of British Columbia 1887. With Extracts relating to the Yukon District from Report on an Exploration in the Yukon and Mackenzie Basins, 1887—88 by R. G. Mc Connell. With a map in three sheets. 1898.

2. Mc Connell, R. G.; Preliminary Report on the Klondike Gol Fields, Yukon District, Canada. 1900.
3. Fletcher, Hugh; Descriptive note on the Sydney Coal Fiel Cape Breton, Nova Scotia, to accompany a revised edition the Geological Map of the Coal Field, being Sheets 133, 13 135 N. S., summarized from the Reports of the Geologic Survey of Canada, with the addition of later observations. 190
4. Macoun, John.; Catalogue of Canadian Birds. Part I and I 1900/03.

Department of the Interior. (Dominion of Canada.)

a. White, James; Dictionary of Altitudes in the Dominion of Canad with a Relief Map of Canada. 1903.
b. Report on the Great Landslide at Frank, Alta. 1903. 1904.

Philadelphia. *Academy of Natural Sciences.*

a. Proceedings 1870—74. 1885, No. 2, 3. 1886, No. 1—3. 1887—190
b. Bacteriological Laboratory of the A. o. N. S.: Reprints of Thr Editorials regarding the Priority in Demonstrating the Toxic Effe of Matter accompanying the Tubercle Bacillus and its Nidus. 189

American Philosophical Society.

a. Proceedings of the American Philosophical Society held at Phila delphia for promoting useful knowledge. Vol. VI. No. 60 (1858 VII, No. 61 (1859). Vol. XV—XLIII (1876—1904).
b. Memorial Volume I. (1900.)

The Geographical Society of Philadelphia (bis 1897: Geographical Club of Philadelphia).

a. Bulletins: Vol. I—IV, 1. (1893—1904.)
b. Charter, By-Laws, List of Members. 1894. 1898. 1899. 1902. 1903
c. The Arctic Regions, comprising the most recent explorations o Robert E. Peary, Fridtjof Nansen and F. Jackson by Prof. Angel Heilprin. (Drawn by J. W. Ross.) Philadelphia 1897.

Wagner Free Institute of Science.

Transactions. Vol. I—III, part 1, 2, 3, 6. IV, V. (1887—1903.)

Quebec. *Literary and Historical Society.*

Transactions. No. 17—21. (1882—92); 23, 24. (1898—1902.)

Rochester. *Rochester Academy of Sciences.*

Proceedings. Vol. I—IV. (1890—1903.)

Rock Island (Ill.) *Augustana College and Theological Seminary*

Augustana Library Publications.

No. 1. Udden, Johan August; The Mechanical Composition o Wind Deposits. 1898.
No. 2. Udden, Johan August; An Old Indian Village. 1900.
No. 3. Andreen, Gustav Albert. Studies in the Idyl in Germa Literature. 1902.

San Francisco. *California Academy of Scienses.*

a. Bulletins. First series: Vol. I, 4. II, 5—8. (1885—1887.) Second series: Vol. I—VI. (1888—1896.) Third series:

A. Division of Geology.

Vol. I. No. 1. The Geology of Santa Catalina Island. By Willia Sidney Tangier Smith. 1897.
No. 2. The Submerged Valleys of the Coast of Californi U. S. A., and of Lower California, Mexico. B George Davidson. 1897.

No. 3. The Development of Glyphioceras and the Phylogeny of the Glyphioceratidæ. By James Perrin Smith. 1897.
No. 4. The Development of Lytoceras and Phylloceras. By James Perrin Smith. 1898.
No. 5. The Tertiary Sea-Urchins of Middle California. By John C. Merriam. 1899.
No. 6. The Fauna of the Sooke Beds of Vancouver Island. By John C. Merriam. 1899.
No. 7. The Development and Phylogeny of Placenticeras. By James Perrin Smith. 1900.
No. 8. Foraminifera from the Tertiary of California. By Frederick Chapman. 1900.
No. 9. The Pleistocene Geology of the South Central Sierra Nevada with Especial Reference to the Origin of Yosemite Valley. By Henry Ward Turner. 1900.
Vol. II. No. 1. Cretaceous Deposits of the Pacific Coast. By Frank M. Anderson. 1902.

B. Division of Zoology.
Vol. I. No. 4. A Genus of Maritime Dolichopodidae New to America. By William Morton Wheeler. 1897.

b. Occasional Papers.
I. Eigenmann, Carl H. und Rosa Smith Eigenmann; A revision of the South American Nematognathi or Cat-Fishes 1890.
II. Belding, Lyman; Land-Birds of the Pacific District. San Franc. 1890.
III. Keller, Charles A.; Evolutions of the Colors of North American Land Birds. San. Franc. 1893.

Geographical Society of California.

a. Bulletins: Vol. I, p. 1 (1893, March); II (1894, March).
b. Special Bulletin: Johnston, Thom. Crawford. „Did the Phoenicians discover America?“ 1892.

Geographical Society of the Pacific.

a. Transactions and Proceedings. Vol. II, No. 1 (1891); III (1892). Series II. Vol. I—III (1902—1904).
b. Verschiedene Publikationen.
No. 1. Bruno, Auguste E.; New Caledonia. San Francisco 1882.
No. 2. Slevin, Th. E.; The Magnetic Pole. San Francisco 1882.
No. 3. Hooper; Arctic Ice Notes. San Francisco 1883.
No. 4. Davidson, George; The Shoaling of the Bar at the Entrance to San Francisco Harbour. San Francisco 1884.
No. 5. Brooks, Charles Wolcott; Arctic Drift and Ocean Currents. San Francisco 1884.
No. 6. Hittell, John S.; Physical and Commercial Geography of Western Washington. San Francisco 1890.
No. 7. Davidson, George; Discovery of Humboldt Bay. San Francisco 1891.
No. 8. Davidson, George; In Memoriam Thomas Edwards Slevin. San Francisco 1894.
No. 9. An Examination into the Genuineness of the „Jeanette“ Relics. — Some Evidences of Currents in the Polar Regions. Report of the Special Committee appointed by the Council to report upon the „Jeanette“ Relics. San Francisco 1896.

The Sierra Club.

Publications. No. 1—20 (1892—1900), 30 (1904).

No. 1. Articles of Association, By-Laws, and List of Member
No. 4 and 5. Maps of Portions of the Sierra Nevada adjac to the Yosemite and to King's River, 1893.
No. 8. Table of Elevations within the Pacific Coast, 1895, by M B. Kerr and R. H. Chapman.
No. 12. Map of the Sierra Region, May, 1896.
No. 2, 3, 6, 7, 9, 10, 11, 13 bilden Vol. I, No. 14— Vol. II der Publ.

Inhalt von Volume I. Ascent of Mt. Le Conte; Address on Sie Forest Reservation; California Outing; Crater Lake, Oreg Diamond Hitch; Explorations North of Tuolumne River; For Reservations; From Fresno to Mt. Whitney, via Roaring Riv From Gentry's to El Capitan and Yosemite Falls; Grand Cat of the Tuolumne; Head-waters of King's River; Kern and Kin River Divide; King's River and Mt. Whitney Trails; Knaps Tours in the Sierra; Mt. Bernard; Mt. Tahoma; Mt. Whit Trail; New Grove of Sequoia Gigantea; Notes on the P Ridge Trail; Route up Mt. Williamson; Search for a Ro from the Yosemite to the King's River Cañon; Sources of San Joaquin; Three Days with Mt. King; Through Death Vall Through the Tuolumne Cañon; Tramp to Mt. Lyell; Up Sacramento in October; Notes, Correspondence, and Repo

Inhalt von Volume II. Ascent of the White Mountains of N Mexico; Basin of the South Fork of the San Joaquin Riv Conifers of the Pacific Slope, Parts I and II; Day with Tacoma; Early Summer Excursion to the Tuolumne Cañon Mt. Lyell; Expedition of Prince Luigi Amedeo of Savoy to St. Elias; Explorations of the East Creek Amphitheater; Fr Mt. Rose to Mt. Shasta and Lower Buttes; Kaweah Gro Lava Region of Northern California; Mountain Trips: What Take and How to Take It; Neglected Region of the Sier Observations on the Denudation of Vegetation—Suggested Reme for California; On Mt. Lefroy August 3, 1896; On Mt. Lef August 3, 1897; Philip Stanley Abbot; Taking of Mt. Balfo To Tehipite Valley from the King's River Grand Cañon; and Down Bubb's Creek; Wanderings in the High Sierra B ween Mt. King and Mt. Williamson, — Parts I and II; Woma Trip Through the Tuolumne Cañon; Yosemite Discovery; Not Correspondence, and Reports.

Toronto. *The Canadian Institute.*

a. Proceedings. Third series: Vol. II—VII (1884—87).
b. Proceedings. New series. Vol. I, II (1897—1902).
c. Transactions. Vol. I—VII, 3 (1890—1904).
d. Annual Reports I—VII (1886—1894).
e. Fleming, Sandford; An appeal to the Canadian Institute of Rectification of Parliament. Toronto 1892.

Washington. *Anthropological Society.*

Transactions. Vol. II (1882/83), III (1883/85).

National Geographical Society.

The National Geographic Magazine. Vol. I—XI (1889—1900).

Smithsonian Institution.

a. Annual report of the board of regents of the Smithsonian Institution. Report of the U. S. National Museum. 1855, 1857—1902.
b. Smithsonian Contributions to Knowledge: Raphael Pumpelly, Geological researches in China, Mongolia and Japan, during the years 1862—65.
c. Meech, L. W.; on the relative intensity of the Heat and Light of the Sun upon different latitudes of the earth. 1856.
d. Results of meteorological observations from the years 1854—59. Vol. II. Part 1 (1864).
e. Report of Explorations in 1873 of the Colorado of the West and its Tributaries, by J. W. Powell (under the Direction of the Smithsonian Institution). 1874.
f. List of Foreign Correspondents of the Smithsonian Institution. 1882.

Bureau of Ethnology (Smithsonian Institution).

a. Annual Report of the Bureau of Ethnology. I—XX (1879—1899).
b. Bulletins.
1. Pilling, James Constantine; Bibliography of the Eskimo Language. Washington 1887.
2. Henshaw, Henry W.; Perforated Stones from California. Washington 1887.
3. Holmes, William H.; The Use of Gold and other Metals among the Ancient Inhabitants of Chiriqui, Isthmus of Darien. Washington 1887.
4. Thomas, Cyrus; Work in Mound Exploration of the Bureau of Ethnology. Washington 1887.
5. Pilling, James Constantine; Bibliography of the Siouan Language. Washington 1887.
6. Pilling, James Constantine; Bibliography of the Iroquian Language. Washington 1888.
7. Holmes, William H.; Textil Fabrics of Ancient Peru. Washington 1889.
8. Thomas, Cyrus; The problem of the Ohio Mounds. Washington 1889.
9. Pilling, James Constantine; Bibliography of the Muskhogean Language. Washington 1889.
10. Thomas, Cyrus; The circular, square and octagonal Earthworks of Ohio. Washington 1889.
11. Dorsay, James Owen; Omaha and Ponka Letters. Washington 1891.
12. Thomas, Cyrus; Catalogue of Prehistoric Works east of the Rocky Mountains. 1891.
13. Pilling, James Constantine; Bibliography of the Algonquian Languages. Washington 1890.
14. Pilling, James Constantine; Bibliography of the Athapascan Languages. Washington 1891.
15. Pilling, James Constantine; Bibliography of the Chinookan Languages. Washington 1893.
16. Pilling, James Constantine; Bibliography of the Salishan Languages. Washington 1893.
17. Pollard, Inv. Garland; The Pamunkee Indians of Virginia. Washington 1894.
18. Thomas, Cyrus; The Maya Year. Washington 1894.
19. Pilling, James Constantine; Bibliography of the Wakashan Languages. Washington 1894.
20. Boas, Franz; Chinook Texts. Washington 1894.

21. Holmes, William Henry; An ancient quarry in Indian territo Washington 1894.
22. Mooney, James; The Siouan tribes of the east. Washington 189
23. Fowke, Gerard; Archeologic investigations in James and Potom valleys. Washington 1894.
24. Hodge, Frederick Webb; List of the publications of the Bure of Ethnology with index to authors and subjects. Washington 189
25. Trumbull, James Hammond; Natick Dictionary. Washington 190
26. Boas, Franz; Kathlamet Texts. Washington 1901.
27. Boas, Franz; Tsimshian Texts. Washington 1902.

United States Geological Survey. (Department of t Interior.)

Report on the Geology of the Eastern Portion of the Uinta Mou tains and a Region of Country adjacent Theretro (Atlas fehlt) b J. W. Powell, Geologist in Charge. 1876. Ferner:

a. Annual Reports: I—XXIV. (1880—1903.)

b. Monographs.

I. Lake Bonneville, by G. K. Gilbert. 1890. 51 pls. 1 ma
II. Tertiary history of the Grand Cañon district, with atla by C. E. Dutton, Capt., U. S. A. 1882. 42 pls. an atlas of 24 sheets folio.
III. Geology of the Comstock lode and the Washoe distri with atlas, by G. F. Becker. 1882. 7 pls. and atl of 21 sheets folio.
IV. Comstock mining and miners, by Eliot Lord. 1883. 3 pl
V. The copper-bearing rocks of Lake Superior, by R. D. Irvin 1883. 29 pls. and maps.
VI. Contributions to the knowledge of the older Mesozo flora of Virginia, by W. M. Fontaine. 1883. 54 pls.
VII. Silver-lead deposits of Eureka, Nevada, by J. S. Curti 1884. 16 pls.
VIII. Paleontology of the Eureka district, by C. D. Walcot 1884. 24 pls.
IX. Brachiopoda and Lamellibranchiata of the Raritan cla and greensand marls of New Jersey, by R. P. Whitfiel 1885. 35 pls. 1 map.
X. Dinocerata. A monograph of an extinct order of giganti mammals, by O. C. Marsh. 1886. 56 pls.
XI. Geological history of Lake Lahontan, a Quaternary lak of northwestern Nevada, by I. C. Russell. 1885. 46 pl and maps.
XII. Geology and mining industry of Leadville, Colorad with atlas, by S. F. Emmons. 1886. 45 pls. and atla of 35 sheets folio.
XIII. Geology of the quicksilver deposits of the Pacific slope with atlas, by G. F. Becker. 1888. 7 pls. and atla of 14 sheets folio.
XIV. Fossil fishes and fossil plants of the Triassic rocks o New Jersey and the Connecticut Valley, by J. S. New berry. 1888. 26 pls.
XV. The Potomac or younger Mesozoic flora, by W. M. Fontaine. 1889. 180 pls.
XVI. The Paleozoic fishes of North America, by J. S. Newberry. 1889. 53 pls.

XVII. The flora of the Dakota group, a posthumous work, by Leo Lesquereux. Edited by F. H. Knowlton. 1891. 66 pls.

XVIII. Gasteropoda and Cephalopoda of the Raritan clays and greensand marls of New Jersey, by R. P. Whitfield. 1891. 50 pls.

XIX. The Penokee iron-bearing series of northern Wisconsin and Michigan, by R. D. Irving and C. R. Van Hise. 1892.

XX. Geology of the Eureka district, Nevada, with an atlas, by Arnold Hague. 1892. 8 pls.

XXI. The Tertiary rhynchophorous Coleoptera of the United States, by S. H. Scudder. 1893. 12 pls.

XXII. A manual of topographic methods, by Henry Gannett, chief topographer. 1893. 18 pls.

XXIII. Geology of the Green Mountains in Massachusetts, by Raphael Pumpelly, T. N. Dale, and J. E. Wolff. 1894. 23 pls.

XXIV. Mollusca and Crustacea of the Miocene formations of New Jersey, by R. P. Whitfield. 1894. 24 pls.

XXV. The Glacial Lake Agassiz, by Warren Upham. 1895. 38 pls.

XXVI. Flora of the Amboy clays, by J. S. Newberry; a posthumous work, edited by Arthur Hollick. 1895. 58 pls.

XXVII. Geology of the Denver Basin in Colorado, by S. F. Emmons, Whitman Cross, and G. H. Eldridge. 1896. 31 pls.

XXVIII. The Marquette iron-bearing district of Michigan, with atlas, by C. R. Van Hise and W. S. Bayley, including a chapter on the Republic trough, by H. L. Smyth. 1895. 35 pls. and atlas of 39 sheets folio.

XXIX. Geology of old Hampshire County, Massachusetts, comprising Franklin, Hampshire, and Hampden counties, by B. K. Emerson. 1898. 35 pls.

XXX. Fossil Medusæ, by C. D. Walcott. 1898. 47 pls.

XXXI. Geology of the Aspen mining district, Colorado, with atlas, by J. E. Spurr. 1898. 43 pls. and atlas of 30 sheets folio.

XXXII. Geology of the Yellowstone National Park, Part II, descriptive geology, petrography, and paleontology, by Arnold Hague, J. P. Iddings, W. H. Weed, C. D. Walcott, G. H. Girty, T. W. Stanton, and F. H. Knowlton. 1899. 121 pls.

XXXIII. Geology of the Narragansett Basin, by N. S. Shaler, J. B. Woodworth, and A. F. Foerste. 1899. 31 pls.

XXXIV. The glacial gravels of Maine and their associated deposits, by G. H. Stone. 1899. 52 pls.

XXXV. The later extinct floras of North America, by J. S. Newberry; edited by Arthur Hollick. 1898. 68 pls.

XXXVI. The Crystal Falls iron-bearing district of Michigan, by J. M. Clements and H. L. Smyth; with a chapter on the Sturgeon River tongue, by W. S. Bayley, and an introduction by C. R. Van Hise. 1899. 53 pls.

XXXVII. Fossil flora of the Lower Coal Measures of Missouri, by David White. 1899. 73 pls.

XXXVIII. The Illinois glacial lobe, by Frank Leverett. 1899. 24 pls.

XXXIX. The Eocene and Lower Oligocene coral faunas of the United States, with descriptions of a few doubtfully Cretaceous species, by T. W. Vaughan. 1900. 24 pls.

XL. Adephagous and clavicorn Coleoptera from the Tertiary deposits at Florissant, Colorado, with descriptions of few other forms and a systematic list of the non rhyncophorous Tertiary Coleoptera of North America by S. H. Scudder. 1900. 11 pls.

XLI. Glacial formations and drainage features of the Erie and Ohio basins, by Frank Leverett. 1902. 26 pls.

XLII. Carboniferous ammonoids of America, by J. P. Smith. 1903. 29 pls.

XLIII. The Mesabi iron-bearing district of Minnesota, by C. K. Leith. 1903. 33 pls.

XLIV. Pseudoceratites of the Cretaceous, by Alpheus Hyatt, edited by T. W. Stanton. 1903. 47 pls.

XLV. The Vermilion iron-bearing district of Minnesota, with atlas, by J. M. Clements. 1903. 13 pls.

XLVI. The Menominee iron-bearing district of Michigan, by W. S. Bayley. 1904. 43 pls.

c. Bulletins No. 1—227 (1884—1904).

d. Professional Papers. No. 1—21 (1902—1904).

e. Water-Supply and Irrigation Papers No. 65—93.

Die Publicationen c—d Bulletins, Professional Papers und Water-Supply Papers sind eingeteilt in die nachfolgenden Serien A—J.

(B = Bulletin. PP = Professional Paper. WS = Water-Supply.)

Series A, Economic Geology.

B 21. Lignites of Great Sioux Reservation: Report on region between Grand and Moreau rivers, Dakota, by Bailey Willis. 1885. 5 pls.

B 46. Nature and origin of deposits of phosphate of lime, by R. A. F. Penrose, jr., with introduction by N. S. Shaler. 1888.

B 65. Stratigraphy of the bituminous coal field of Pennsylvania, Ohio, and West Virginia, by I. C. White. 1891. 11 pl.

B 111. Geology of Big Stone Gap coal field of Virginia and Kentucky, by M. R. Campbell. 1893. 6 pls.

B 132. The disseminated lead ores of southeastern Missouri, by Arthur Winslow. 1896.

B 138. Artesian-well prospects in Atlantic Coastal Plain region by N. H. Darton. 1896. 19 pls.

B 139. Geology of Castle Mountain mining district, Montana, by W. H. Weed and L. V. Pirsson. 1896. 17 pls.

B 143. Bibliography of clays and the ceramic arts, by J. C. Branner. 1896.

B 164. Reconnaissance on the Rio Grande coal fields of Texas, by T. W. Vaughan, including a report on igneous rocks from the San Carlos coal field, by E. C. E. Lord. 1900. 11 pls.

B 178. El Paso tin deposits, by W. H. Weed. 1901. 1 pl.

B 180. Occurrence and distribution of corundum in United States, by J. H. Pratt. 1901. 14 pls.

B 182. A report on the economic geology of the Silverton quadrangle, Colorado, by F. L. Ransome. 1901. 16 pls.

B 184. Oil and gas fields of the western interior and northern Texas Coal Measures and of the Upper Cretaceous and Tertiary of the western Gulf coast, by G. I. Adams. 1901. 10 pls.

B 193. The geological relations and distribution of platinum and associated metals, by J. F. Kemp. 1902. 6 pls.
B 198. The Berea grit oil sand in the Cadiz quadrangle, Ohio, by W. T. Griswold. 1902. 1 pl.
PP 1. Preliminary report on the Ketchikan mining district, Alaska, with an introductory sketch of the geology of southeastern Alaska, by Alfred Hulse Brooks. 1902. 2 pls.
B 200. Reconnaissance of the borax deposits of Death Valley and Mohave Desert, by M. R. Campbell. 1902. 1 pl.
B 202. Tests for gold and silver in shales from western Kansas, by Waldemar Lindgren. 1902.
PP 2. Reconnaissance of the northwestern portion of Seward Peninsula, Alaska, by A. J. Collier. 1902. 11 pls.
PP 10. Reconnaissance from Fort Hamlin to Kotzebue Sound, Alaska, by way of Dall, Kanuti, Allen, and Kowak rivers, by W. C. Mendenhall. 1902. 10 pls.
PP 11. Clays of the United States east of the Mississippi River, by Heinrich Ries. 1903. 9 pls.
PP 12. Geology of the Globe copper district, Arizona, by F. L. Ransome. 1903. 27 pls.
B 212. Oil fields of the Texas-Louisiana Gulf Coastal Plain, by C. W. Hayes and William Kennedy. 1903. 11 pls.
B 213. Contributions to economic geology, 1902. S. F. Emmons, C. W. Hayes, geologists in charge. 1903.
PP 15. The mineral resources of the Mount Wrangell district, Alaska, by W. C. Mendenhall and F. C. Schrader. 1903. 10 pls.
B 218. Coal resources of the Yukon, Alaska, by Arthur J. Collier. 1903. 6 pls.
B 219. The ore deposits of Tonopah, Nevada (preliminary report), by J. E. Spurr. 1903. 1 pl.
PP 20. A reconnaissance in northern Alaska in 1901, by F. C. Schrader. 1904. 16 pls.
PP 21. The geology and ore deposits of the Bisbee quadrangle, Arizona, by F. L. Ransome. 1904. 29 pls.
B 223. Gypsum deposits of the United States, by G. I. Adams and others. 1904. 21 pls.
PP 24. Zinc and lead deposits of northern Arkansas, by G. I. Adams. 1904. 27 pls.
PP 25. Copper deposits of the Encampment district, Wyoming-Colorado, by A. C. Spencer. 1904. 2 pls.
B 225. Contributions to economic geology, 1903; S. F. Emmons, C. W. Hayes, geologists in charge. 1904. 1 pl.
PP 26. Economic resources of the northern Black Hills, by J. D. Irving, with contributions by S. F. Emmons and T. A. Jaggar, jr. 1904. 20 pls.
PP 27. A geological reconnaissance across the Bitterroot Range and Clearwater Mountains in Montana and Idaho, by Waldemar Lindgren. 1904. 15 pls.

Series B, Descriptive Geology.

B 23. Observations on the junction between the Eastern sandstone and the Keweenaw series on Keweenaw Point, Lake Superior, by R. D. Irving and T. C. Chamberlin. 1885. 17 pls.
B 33. Notes on geology of northern California, by J. S. Diller. 1886.

B 39. The upper beaches and deltas of Glacial Lake Agassiz, b Warren Upham. 1887. 1 pl.
B 40. Changes in river courses in Washington Territory due glaciation, by Bailey Willis. 1887. 4 pls.
B 45. The present condition of knowledge of the geology Texas, by R. T. Hill. 1887.
B 53. The geology of Nantucket, by N. S. Shaler. 1889. 10 pl
B 57. A geological reconnaissance in southwestern Kansas, b Robert Hay. 1890. 2 pls.
B 58. The glacial boundary in western Pennsylvania, Ohio, Ke tucky, Indiana, and Illinois, by G. F. Wright, with intr duction by T. C. Chamberlin. 1890. 8 pls.
B 67. The relations of the traps of the Newark system in th New Jersey region, by N. H. Darton. 1890.
B 104. Glaciation of the Yellowstone Valley north of the Par by W. H. Weed. 1893. 4 pls.
B 108. A geological reconnaissance in central Washington, b I. C. Russell. 1893. 12 pls.
B 119. A geological reconnaissance in northwest Wyoming, b G. H. Eldridge. 1894. 4 pls.
B 137. The geology of the Fort Riley Military Reservation a vicinity, Kansas, by Robert Hay. 1896. 8 pls.
B 144. The moraines of the Missouri Coteau and their attenda deposits, by J. E. Todd. 1896. 21 pls.
B 158. The moraines of southeastern South Dakota and the attendant deposits, by J. E. Todd. 1899. 27 pls.
B 159. The geology of eastern Berkshire County, Massachusett by B. K. Emerson. 1899. 9 pls.
B 165. Contributions to the geology of Maine, by H. S. Williar and H. E. Gregory. 1900. 14 pls.
WS 70. Geology and water resources of the Patrick and Gosh Hole quadrangles in eastern Wyoming and western N braska, by G. I. Adams. 1902. 11 pls.
B 199. Geology and water resources of the Snake River Plai of Idaho, by I. C. Russell. 1902. 25 pls.
PP 1. Preliminary report on the Ketchikan mining district, Alask with an introductory sketch of the geology of southeaster Alaska, by A. H. Brooks. 1902. 2 pls.
PP 2. Reconnaissance of the northwestern portion of Sewar Peninsula, Alaska, by A. J. Collier. 1902. 11 pls.
PP 3. Geology and petrography of Crater Lake National Par by J. S. Diller and H. B. Patton. 1902. 19 pls.
PP 10. Reconnaissance from Fort Hamlin to Kotzebue Sound Alaska, by way of Dall, Kanuti, Allen, and Kowak river by W. C. Mendenhall. 1902. 10 pls.
PP 11. Clays of the United States east of the Mississippi River by Heinrich Ries. 1903. 9 pls.
PP 12. Geology of the Globe copper district, Arizona, by F. L. Ransome. 1903. 27 pls.
PP 13. Drainage modifications in southeastern Ohio and adjacent parts of West Virginia and Kentucky, by W. G. Tight. 1903. 17 pls.
B 208. Descriptive geology of Nevada south of the fortieth parallel and adjacent portions of California, by J. E. Spurr. 1903. 8 pls.

B 209. Geology of Ascutney Mountain, Vermont, by R. A. Daly. 1903. 7 pls.
WS 78. Preliminary report on artesian basins in southwestern Idaho and southeastern Oregon, by I. C. Russell. 1903. 2 pls.
PP 15. Mineral resources of the Mount Wrangell district, Alaska, by W. C. Mendenhall and F. C. Schrader. 1903. 10 pls.
PP 17. Preliminary report on the geology and water resources of Nebraska west of the one hundred and third meridian, by N. H. Darton. 1903. 43 pls.
B 217. Notes on the geology of southwestern Idaho and southeastern Oregon, by I. C. Russell. 1903. 18 pls.
B 219. The ore deposits of Tonopah, Nevada (preliminary report), by J. E. Spurr. 1903. 1 pl.
PP 20. A reconnaissance in northern Alaska in 1901, by F. C. Schrader. 1904. 16 pls.
PP 21. The geology and ore deposits of the Bisbee quadrangle, Arizona, by F. L. Ransome. 1904. 29 pls.

Series C, Systematic Geology and Paleontology.

B 3. Fossil faunas of Upper Devonian, along the meridian 76° 30′, from Tompkins County, New York, to Bradford County, Pennsylvania, by H. S. Williams. 1884.
B 4. Mesozoic fossils, by C. A. White. 1884. 9 pls.
B 10. Cambrian faunas of North America; preliminary studies, by C. D. Walcott. 1884. 10 pls.
B 11. Quaternary and recent Mollusca of the Great Basin, with descriptions of new forms, by R. Ellsworth Call. Introduced by a sketch of the Quaternary lakes of the Great Basin, by G. K. Gilbert. 1884. 6 pls.
B 15. Mesozoic and Cenozoic paleontology of California, by C. A. White. 1885.
B 16. Higher Devonian faunas of Ontario County, New York, by J. M. Clarke. 1885. 3 pls.
B 18. Marine Eocene, fresh-water Miocene, and other fossil Mollusca of western North America, by C. A. White. 1885. 3 pls.
B 19. Notes on the stratigraphy of California, by G. F. Becker. 1885.
B 22. New Cretaceous fossils from California, by C. A. White. 1885. 5 pls.
B 24. List of marine Mollusca, comprising the Quaternary fossils and Recent forms from American localities between Cape Hatteras and Cape Roque, including the Bermudas, by W. H. Dall. 1885.
B 29. Fresh-water invertebrates of the North American Jurassic, by C. A. White. 4 pls.
B 30. Second contribution to the studies on the Cambrian faunas of North America, by C. D. Walcott. 1886. 33 pls.
B 31. Systematic review of our present knowledge of fossil insects, including myriapods and arachnids, by S. H. Scudder. 1886.
B 34. Relation of the Laramie molluscan fauna to that of the succeeding fresh-water Eocene and other groups, by C. A. White. 1886. 5 pls.
B 37. Types of the Laramie flora, by L. F. Ward. 1887. 57 pls.
B 41. Fossil faunas of the Upper Devonian—the Genesee section, New York, by H. S. Williams. 1887. 4 pls.

B 43. Tertiary and Cretaceous strata of the Tuscaloosa, Tor bigbee, and Alabama rivers, by E. A. Smith and L. Johnson. 1887. 21 pls.
B 51. Invertebrate fossils from the Pacific coast, by C. A.Whi 1889. 14 pls.
B 56. Fossil wood and lignite of the Potomac formation, l F. H. Knowlton. 1889. 7 pls.
B 63. Bibliography of Paleozoic Crustacea from 1698 to 188 including a list of North American species, and systemat arrangement of genera, by A. W. Vogdes. 1890.
B 69. Classed and annotated bibliography of fossil insects, l S. H. Scudder. 1890.
B 71. Index to known fossil insects of the world, includi myriapods and arachnids, by S. H. Scudder. 1891.
B 77. The Texan Permian and its Mesozoic types of fossils, l C. A. White. 1891. 4 pls.
B 80. Correlation papers—Devonian and Carboniferous, by H. Williams. 1891.
B 81. Correlation papers—Cambrian, by C. D. Wacott. 1891. 3 pl
B 82. Correlation papers—Cretaceous, by C. A. White. 1891. 3 p.
B 83. Correlation papers—Eocene, by W. B. Clark. 1891. 2 p.
B 84. Correlation papers—Neocene, by W. H. Dall and G. Harris. 1892. 3 pls.
B 85. Correlation papers—The Newark system, by I. C. Russe 1892. 13 pls.
B 86. Correlation papers—Archean and Algonkian, by C. R. V Hise. 1892. 12 pls.
B 87. Synopsis of American fossil Brachiopoda, including bibli graphy and synonymy, by Charles Schuchert. 1897.
B 88. Cretaceous Foraminifera of New Jersey, by R. M. Bagg, 1898. 6 pls.
B 93. Some insects of special interest from Florissant, Col and other points in the Tertiaries of Colorado and Uta by S. H. Scudder. 1892. 3 pls.
B 97. Mesozoic Echinodermata of the United States, by W. Clark. 1893. 50 pls.
B 98. Flora of the outlying Carboniferous basins of southweste Missouri, by David White. 1893. 5 pls.
B 101. Insect fauna of the Rhode Island coal field, by S. H Scudder. 1893. 2 pls.
B 102. Catalogue and bibliography of North American Mesozo Invertebrata, by C. B. Boyle. 1893.
B 105. The Laramie and the overlying Livingston formation Montana, by W. H. Weed, with report on flora, by F. H Knowlton. 1893. 6 pls.
B 106. Colorado formation and its invertebrate fauna, by T. W Stanton. 1893. 45 pls.
B 110. Paleozoic section in the vicinity of Three Forks, Mont by A. C. Peale. 1893. 6 pls.
B 120. Devonian system of eastern Pennsylvania and New Yor by C. S. Prosser. 1895. 2 pls.
B 121. Bibliography of North American paleontology, by C. R Keyes. 1894.
B 124. Revision of North American fossil cockroaches, by S. H Scudder. 1895. 12 pls.

B 128. Bear River formation and its characteristic fauna, by C. A. White. 1895. 11 pls.
B 133. Contributions to the Cretaceous paleontology of the Pacific coast: The fauna of the Knoxville beds, by T.W. Stanton. 1895. 20 pls.
B 134. Cambrian rocks of Pennsylvania, by C. D. Walcott. 1896. 15 pls.
B 141. Eocene deposits of the middle Atlantic slope in Delaware. Maryland, and Virginia, by W. B. Clark. 1896. 40 pls.
B 142. Brief contribution to the geology and paleontology of northwestern Louisiana, by T. W. Vaughan. 1896. 4 pls.
B 145. Potomac formation in Virginia, by W. M. Fontaine. 1896. 2 pls.
B 151. Lower Cretaceous gryphæas of the Texas region, by R. T. Hill and T. W. Vaughan. 1898. 35 pls.
B 152. Catalogue of Cretaceous and Tertiary plants of North America, by F. H. Knowlton. 1898.
B 153. Bibliographic index of North American Carboniferous invertebrates, by Stuart Weller. 1898.
B 163. Flora of the Montana formation, by F. H. Knowlton. 1900. 19 pls.
B 173. Synopsis of American fossil Bryozoa, including bibliography and synonymy, by J. M. Nickles and R. S. Bassler. 1900.
B 179. Bibliography and catalogue of fossil Vertebrata of North America, by O. P. Hay. 1902.
B 191. North American geologic formation names: Bibliography, synonymy, and distribution, by F. B. Weeks. 1902.
B 195. Structural details in the Green Mountain region and in eastern New York (second paper), by T. Nelson Dale. 1902. 4 pls.
B 204. Fossil flora of the John Day Basin, Oregon, by F. H. Knowlton. 1902. 17 pls.
B 205. The Mollusca of the Buda limestone, by G. B. Shattuck, with an appendix on the corals of the Buda limestone, by T. W. Vaughan. 1903. 27 pls.
B 206. A study of the fauna of the Hamilton formation of the Cayuga Lake section in central New York, by H. F. Cleland. 1903. 5 pls.
B 210. The correlation of geological faunas; a contribution to Devonian paleontology, by H. S. Williams. 1903. 1 pl.
B 211. Stratigraphy and paleontology of the Upper Carboniferous rocks of the Kansas section, by G. I. Adams, G. H. Girty, and David White. 1903. 4 pls.
PP 16. Carboniferous formations and faunas of Colorado, by G. H. Girty. 1903. 10 pls.
PP 19. Contributions to the geology of Washington, by G. O. Smith and Bailey Willis. 1903. 20 pls.
PP 21. The geology and ore deposits of the Bisbee quadrangle, Arizona, by F. L. Ransome. 1904. 29 pls.

Series D, Petrography and Mineralogy.

B 1. On hypersthene-andesite and on triclinic pyroxene in augitic rocks, by Whitman Cross, with a geological sketch of Buffalo Peaks, Colorado, by S. F. Emmons. 1883. 2 pls.
B 8. On secondary enlargements of mineral fragments in certain rocks, by R. D. Irving and C. R. Van Hise. 1884. 6 pls.
B 12. A crystallographic study of the thinolite of Lake Lahontan, by E. S. Dana. 1884. 3 pls.

B 17. On the development of crystallization in the igneous rocks of Washoe, Nevada, with notes on the geology of the district, by Arnold Hague and J. P. Iddings. 1885.
B 20. Contributions to the mineralogy of the Rocky Mountains, by Whitman Cross and W. F. Hillebrand. 1885. 1 pl.
B 28. The gabbros and associated hornblende rocks occurring in the neighborhood of Baltimore, Maryland, by G. H. Williams. 1886. 4 pls.
B 38. Peridotite of Elliott County, Kentucky, by J. S. Diller. 1887. 1 pl.
B 59. The gabbros and associated rocks in Delaware, by F. D. Chester. 1890. 1 pl.
B 61. Contributions to the mineralogy of the Pacific coast, by W. H. Melville and Waldemar Lindgren. 1890. 3 pls.
B 62. The greenstone-schist areas of the Menominee and Marquette regions of Michigan: a contribution to the subject of dynamic metamorphism in eruptive rocks, by G. H. Williams; with introduction by R. D. Irving. 1890. 16 pls.
B 66. On a group of volcanic rocks from the Tewan Mountains, New Mexico, and on the occurrence of primary quartz in certain basalts, by J. P. Iddings. 1890.
B 74. The minerals of North Carolina, by F. A. Genth. 1891.
B 79. A late volcanic eruption in northern California and its peculiar lava, by J. S. Diller. 1891. 17 pls.
B 89. Some lava flows of the western slope of the Sierra Nevada, California, by F. L. Ransome. 1898. 11 pls.
B 107. The trap dikes of the Lake Champlain region, by J. F. Kemp and V. F. Masters. 1893. 4 pls.
B 109. The eruptive and sedimentary rocks on Pigeon Point, Minnesota, and their contact phenomena, by W. S. Bayley. 1893. 16 pls.
B 126. A mineralogical lexicon of Franklin, Hampshire, and Hampden counties, Massachusetts, by B. K. Emerson. 1895. 1 pl.
B 136. Volcanic rocks of South Mountain, Pennsylvania, by Florence Bascom. 1896. 28 pls.
B 150. The educational series of rock specimens collected and distributed by the United States Geological Survey, by J. S. Diller. 1898. 47 pls.
B 157. The gneisses, gabbro-schists, and associated rocks of southwestern Minnesota, by C. W. Hall. 1899. 27 pls.
PP 3. Geology and petrography of Crater Lake National Park, by J. S. Diller and H. B. Patton. 1902. 19 pls.
B 209. The geology of Ascutney Mountain, Vermont, by R. A. Daly. 1903. 7 pls.
PP 14. Chemical analyses of igneous rocks published from 1884 to 1900, with a critical discussion of the character and use of analyses, by H. S. Washington. 1903.
PP 18. Chemical composition of igneous rocks expressed by means of diagrams, with reference to rock classification on a quantitative chemico-mineralogical basis, by J. P. Iddings. 1903. 8 pls.
B 220. Mineral analyses from the laboratories of the United States Geological Survey, 1880 to 1903, tabulated by F. W. Clarke, chief chemist. 1903.

B 228. Analyses of rocks from the laboratory of the United States Geological Survey, 1880 to 1903, tabulated by F. W. Clarke, chief chemist. 1904.

PP 28. The superior analyses of igneous rocks from Roth's tabellen, 1869 to 1884, arranged according to the quantitative system of classification, by H. S. Washington. 1904.

Series E, Chemistry and Physics.

B 9. Report of work done in the Washington laboratory during the fiscal year 1883—84, by F. W. Clarke and T. M. Chatard. 1884.

B 14. Electrical and magnetic properties of the iron carburets, by Carl Barus and Vincent Strouhal. 1885.

B 27. Report of work done in the Division of Chemistry and Physics, mainly during the year 1884—85. 1886.

B 32. Lists and analyses of the mineral springs of the United States (a preliminary study), by Albert C. Peale. 1886.

B 35. Physical properties of the iron arburets, by Carl Barus and Vincent Strouhal. 1886.

B 36. Subsidence of fine solid particles in liquids, by Carl Barus. 1886.

B 42. Report of work done in the Division of Chemistry and Physics, mainly during the fiscal year 1885—86, by F. W. Clarke. 1887.

B 47. Analyses of waters of the Yellowstone National Park, with an account of the methods of analyses employed, by Frank Austin Gooch and James Edward Whitfield. 1888.

B 52. Subaerial decay of rocks and origin of the red color of certain formations, by Israel Cook Russell. 1889. 5 pls.

B 54. On the thermoelectric measurement of high temperatures, by Carl Barus. 1889. 11 pls.

B 55. Report of work done in the Division of Chemistry and Physics, mainly during the fiscal year 1886—87, by F. W. Clarke. 1889.

B 60. Report of work done in the Division of Chemistry and Physics, mainly during the fiscal year 1887—88. 1890.

B 64. Report of work done in the Division of Chemistry and Physics, mainly during the fiscal year 1888—89, by F. W. Clarke. 1890.

B 68. Earthquakes in California in 1889, by James Edward Keeler. 1890.

B 73. The viscosity of solids, by Carl Barus. 1891. 6 pls.

B 78. Report of work done in the Division of Chemistry and Physics, mainly during the fiscal year 1889—90, by F. W. Clarke. 1891.

B 90. Report of work done in the Division of Chemistry and Physics, mainly during the fiscal year 1890—91, by F. W. Clarke. 1892.

B 92. The compressibility of liquids, by Carl Barus. 1892. 29 pls.

B 94. The mechanism of solid viscosity, by Carl Barus. 1892.

B 95. Earthquakes in California in 1890 and 1891, by Edward Singleton Holden. 1892.

B 96. The volume thermodynamics of liquids, by Carl Barus. 1892.

B 103. High temperature work in igneous fusion and ebullition, chiefly in relation to pressure, by Carl Barus. 1893. 9 pls.

B 112. Earthquakes in California in 1892, by Charles D. Perrine. 1893.

B 113. Report of work done in the Division of Chemistry an Physics during the fiscal years 1891—92 and 1892—9 by F. W. Clarke. 1893.
B 114. Earthquakes in California in 1893, by Charles D. Perrine. 189
B 125. The constitution of the silicates, by F. W. Clarke. 189
B 129. Earthquakes in California in 1894, by Charles D. Perrine. 189
B 147. Earthquakes in California in 1895, by Charles D. Perrine. 189
B 148. Analyses of rocks, with a chapter on analytical method laboratory of the United States Geological Survey, 188 to 1896, by F. W. Clarke and W. F. Hillebrand. 189
B 155. Earthquakes in California in 1896 and 1897, by Charle D. Perrine. 1898.
B 161. Earthquakes in California in 1898, by Charles D. Perrine 1899. 1 pl.
B 167. Contributions to chemistry and mineralogy from the labo ratory of the United States Geological Survey; Frank W Clarke, chief chemist. 1900.
B 168. Analyses of rocks, laboratory of the United States Geolo gical Survey, 1880 to 1899, tabulated by F.W. Clarke. 1900
B 176. Some principles and methods of rock analysis, by W. F Hillebrand. 1900.
B 186. On pyrite and marcasite, by H. N. Stokes. 1900.
B 207. The action of ammonium chloride upon silicates, by F. W. Clarke and George Steiger. 1902.
PP 14. Chemical analyses of igneous rocks published from 188 to 1900, with a critical discussion of the character and use of analyses, by H. S. Washington. 1903.
PP 18. Chemical composition of igneous rocks expressed by mean of diagrams, with reference to rock classification on quantitative chemico-mineralogical basis, by J. P. Idding 1903. 8 pls.
B 220. Mineral analyses from the laboratories of the United Stat Geological Survey, 1880 to 1903, tabulated by F. W. Clark chief chemist. 1903.
B 228. Analyses of rocks from the laboratory of the United Stat Geological Survey, 1880 to 1903, tabulated by F. W. Clark chief chemist. 1904.
PP 28. The superior analyses of igneous rocks from Roth's tabell 1869 to 1884, arranged according to the quantitative syst of classification, by H. S. Washington. 1904.

Series F, Geography.

B 5. Dictionary of altitudes in United States, by Henry Ganne 1884.
B 6. Elevations in Dominion of Canada, by J. W. Spencer. 18
B 13. Boundaries of United States and of the several Stat and Territories, with historical sketch of territorial change by Henry Gannett. 1885.
B 48. On form and positions of sea level, by R. S. Woodward. 18
B 49. Latitudes and longitudes of certain points in Missou Kansas, and New Mexico, by R. S. Woodward. 1889.
B 50. Formulas and tables to facilitate the construction and us of maps, by R. S. Woodward. 1889.
B 70. Report on astronomical work of 1889 and 1890, by R. S. Woodward. 1890.

B 72. Altitudes between Lake Superior and Rocky Mountains, by Warren Upham. 1891.
B 76. Dictionary of altitudes in United States (second edition), by Henry Gannett. 1891.
B 115. Geographic dictionary of Rhode Island, by Henry Gannett. 1894.
B 116. Geographic dictionary of Massachusetts, by Henry Gannett. 1894.
B 117. Geographic dictionary of Connecticut, by Henry Gannett. 1894.
B 118. Geographic dictionary of New Jersey, by Henry Gannett. 1894.
B 122. Results of primary triangulation, by Henry Gannett. 1894. 17 pls.
B 123. Dictionary of geographic positions, by Henry Gannett. 1895. 1 map.
B 154. Gazetteer of Kansas, by Henry Gannett. 1898. 6 pls.
B 160. Dictionary of altitudes in United States (third edition), by Henry Gannett. 1899.
B 166. Gazetteer of Utah, by Henry Gannett. 1900. 1 map.
B 169. Altitudes in Alaska, by Henry Gannett. 1900.
B 170. Survey of boundary line between Idaho and Montana from international boundary to crest of Bitterroot Mountains, by R. U. Goode. 1900. 14 pls.
B 171. Boundaries of United States and of the several States and Territories, with outline of history of all important changes of territory (second edition), by Henry Gannett. 1900. 53 pls.
B 174. Survey of northwestern boundary of United States, 1857—1861, by Marcus Baker. 1900. 1 pl.
B 175. Triangulation and spirit leveling in Indian Territory, by C. H. Fitch. 1900. 1 pl.
B 181. Results of primary triangulation and primary traverse, fiscal year 1900—01, by H. M. Wilson, J. H. Renshawe, E. M. Douglas, and R. U. Goode. 1901. 1 map.
B 183. Gazetteer of Porto Rico, by Henry Gannett. 1901.
B 185. Results of spirit leveling, fiscal year 1900—01, by H. M. Wilson, J. H. Renshawe, E. M. Douglas, and R. U. Goode. 1901.
B 187. Geographic dictionary of Alaska, by Marcus Baker. 1901.
B 190. Gazetteer of Texas, by Henry Gannett. 1902. 8 pls.
B 192. Gazetteer of Cuba, by Henry Gannett. 1902. 8 pls.
B 194. Northwest boundary of Texas, by Marcus Baker. 1902. 1 pl.
B 196. Topographic development of the Klamath Mountains, by J. S. Diller. 1902. 13 pls.
B 197. The origin of certain place names in the United States, by Henry Gannett. 1902.
B 201. Results of primary triangulation and primary traverse, fiscal year 1901—02, by H. M. Wilson, J. H. Renshawe, E. M. Douglas, and R. U. Goode. 1902. 1 pl.
B 214. Geographic tables and formulas, compiled by S. S. Gannett. 1903.
B 216. Results of primary triangulation and primary traverse, fiscal year 1902—03, by S. S. Gannett. 1903. 1 pl.
B 224. Gazetteer of Texas (second edition), by Henry Gannett. 1904. 7 pls.
B 226. Boundaries of the United States and of the several States and Territories, with an outline of the history of all important changes of territory (third edition), by Henry Gannett. 1904. 54 pls.

B 230. Gazetteer of Delaware, by Henry Gannett. 1904.
B 231. Gazetteer of Maryland, by Henry Gannett. 1904.
B 232. Gazetteer of Virginia, by Henry Gannett. 1904.

Series G, Miscellaneous.

B 2. Gold and silver conversion tables, giving the coining val of troy ounces of fine metal, etc. computed by Alb Williams, jr. 1883.
B 7. Mapoteca geologica Americana: A catalogue of geologi maps of America (North and South), 1752—1881, in g graphic and chronologic order, by Jules Marcou and Jo Belknap Marcou. 1884.
B 25. The present technical condition of the steel industry the United States, by Phineas Barnes. 1885.
B 26. Copper smelting, by Henry M. Howe. 1885.
B 44. Bibliography of North American geology for 1886, Nelson Horatio Darton. 1887.
B 75. Record of North American geology for 1887—1889, clusive, by Nelson Horatio Darton. 1891.
B 91. Record of North American geology for 1890, by Nels Horatio Darton. 1891.
B 99. Record of North American geology for 1891, by Nels Horatio Darton. 1892.
B 100. Bibliography and index of the publications of the U. S. Ge gical Survey, 1879—1892, by Philip Creveling Warman. 18
B 127. Catalogue and index of contributions to North Ameri geology, 1732—1891, by Nelson Horatio Darton. 18
B 130. Bibliography and index of North American geology, pale tology, petrology, and mineralogy for 1892 and 1893, Fred Boughton Weeks. 1896.
B 131. Report of progress of the division of hydrography for calendar years 1893 and 1894, by Frederick Hay Newell. 1895.
B 135. Bibliography and index of North American geology, pale tology, petrology, and mineralogy for the year 1894, Fred Boughton Weeks. 1896.
B 140. Report of progress of the division of hydrography for calendar year 1895, by Frederick Haynes Newell. 18
B 146. Bibliography and index of North American geol paleontology, petrology, and mineralogy for the year 18 by Fred Boughton Weeks. 1896.
B 149. Bibliography and index of North American geol paleontology, petrology, and mineralogy for the year 18 by Fred Boughton Weeks. 1897.
B 156. Bibliography and index of North American geol paleontology, petrology, and mineralogy for the year 18 by Fred Boughton Weeks. 1898.
B 162. Bibliography and index of North American geolo paleontology, petrology, and mineralogy for the year 18 by Fred Boughton Weeks. 1899.
B 172. Bibliography and index of North American geolog paleontology, petrology, and mineralogy for the year 189 by Fred Boughton Weeks. 1900.
B 177. Catalogue and index of the publications of the Unite States Geological Survey, 1880—1901, by Philip Crevelin Warman. 1901.

B 188. Bibliography of North American geology, paleontology, petrology, and mineralogy for the years 1892—1900, inclusive, by Fred Boughton Weeks. 1902.
B 189. Index to North American geology, paleontology, petrology, and mineralogy for the years 1892—1900, inclusive, by Fred Boughton Weeks. 1902.
B 203. Bibliography and index of North American geology, paleontology, petrology, and mineralogy for the year 1901, by Fred Boughton Weeks. 1902.
B 215. Catalogue and index of the publications of the United States Geological Survey, 1901 to 1903, by Philip Creveling Warman. 1903.
B 221. Bibliography and index of North American geology, paleontology, petrology, and mineralogy for the year 1902, by Fred Boughton Weeks. 1903.
B 222. Catalogue and index of the publications of the Hayden, King, Powell, and Wheeler surveys, by L. F. Schmeckebier. 1904.
B 227. The United States Geological Survey, its origin. development, organization, and operations. 1904.

Series H, Forestry.

PP 1—3. vol. siehe in Part V des 19., 20. u. 21. Annual Report.
PP 4. The forests of Oregon, by Henry Gannett. 1902. 7 pls.
PP 5. The forests of Washington, a revision of estimates, by Henry Gannett. 1902. 1 pl.
PP 6. Forest conditions in the Cascade Range, Washington, between the Washington and Mount Rainier forest reserves, by Fred G. Plummer. 1902. 11 pls.
PP 7. Forest conditions in the Olympic Forest Reserve, Washington, from notes by Arthur Dodwell and Theodore F. Rixon. 1902. 20 pls.
PP 8. Forest conditions in the northern Sierra Nevada, California, by John B. Leiberg. 1902. 12 pls.
PP 9. Forest conditions in the Cascade Range Forest Reserve, Oregon, by A. D. Langille, Fred G. Plummer, Arthur Dodwell, Theodore F. Rixon, and John B. Leiberg, with an introduction by Henry Gannett. 1903. 41 pls.
PP 22. Forest conditions in the San Francisco Mountains Forest Reserve, Arizona, by J. B. Leiberg, T. F. Rixon, and Arthur Dodwell, with an introduction by F. G. Plummer. 1904. 7 pls.
PP 23. Forest conditions in the Black Mesa Forest Reserve, Arizona, prepared by F. G. Plummer from notes by T. F. Rixon, and Arthur Dodwell. 1904. 7 pls.

Series I, Irrigation.

WS 70. Geology and water resources of the Patrick and Goshen Hole quadrangles, Wyoming, by G. I. Adams. 1902. 11 pls.
WS 71. Irrigation systems of Texas, by T. U. Taylor. 1902. 9 pls.
WS 74. Water resources of the State of Colorado, by A. L. Fellows. 1902. 14 pls.
WS 87. Irrigation in India (second edition), by H. M. Wilson. 1903. 27 pls.
WS 93. Proceedings of first conference of engineers of the reclamation service, with accompanying papers, compiled by F. H. Newell, chief engineer. 1904.

Vergleiche auch: Irrigation in India, by H. M. Wilson, in Twel[illegible] Annual, Pt. II; two papers on irrigation engineering, by H. [illegible] Wilson, in Thirteenth Annual, Pt. III.

Series J, Water Storage.

WS 68. Water storage in Truckee Basin, California-Nevada, [illegible] L. H. Taylor. 1902. 8 pls.

WS 73. Water storage on Salt River, Arizona, by A. P. Davi[illegible] 1902. 25 pls.

WS 86. Storage reservoirs on Stony Creek, California, by Bur[illegible] Cole. 1903. 16 pls.

WS 89. Water resources of the Salinas Valley, California, by Homer Hamlin. 1904. 12 pls.

WS 93. Proceedings of first conference of engineers of the reclamation service, with accompanying papers, compiled by F. H. Newell, chief engineer. 1904.

Vergleiche auch: Reservoirs for irrigation b. J. D. Schuyler, in 18. Annual. Pt. IV.

Series K, Pumping Water.

WS 91. Natural features and economic development of Sandusky, Maumee, Muskingum, and Miami drainage areas in Ohio, by B. H. Flynn and M. S. Flynn. 1904.

Series L, Quality of Water.

WS 72. Sewage pollution near New York City, by M. O. Leighton. 1902. 8 pls.

WS 76. Flow of rivers near New York City, by H. A. Pressey. 1903. 13 pls.

WS 79. Normal and polluted waters in northeastern United States, by M. O. Leighton. 1903. 15 pls.

Series M, General Hydrographic Investigations.

WS 76. Observations on the flow of rivers in the vicinity of New York City, by H. A. Pressey. 1902. 13 pls.

WS 80. The relation of rainfall to run-off, by G. W. Rafter. 1903.

WS 81. California hydrography, by J. B. Lippincott. 1903. 1 pl.

WS 88. The Passaic flood of 1902, by G. B. Hollister and M. O. Leighton. 1903. 15 pls.

WS 91. Natural features and economic development of the Sandusky, Maumee, Muskingum, and Miami drainage areas in Ohio, by B. H. Flynn and M. S. Flynn. 1904.

WS 92. The Passaic flood of 1903, by M. O. Leighton. 1904. 7 pls.

WS 94. Hydrographic Manual of United States Geological Survey, by E. C. Murphy, J. C. Hoyt and G. B. Hollister. 1904. 2 pls.

WS 95. Accuracy of stream measurements (second edition), by E. C. Murphy. 1904. 6 pls.

Series N, Water-Power.

WS 69. Water powers of the State of Maine, by H. A. Pressey. 1902.

Series O, Underground Waters.

WS 67. The motions of underground waters, by C. S. Slichter. 1902. 8 pls.

B 199. Geology and water resources of the Snake River Plains of Idaho, by I. C. Russell. 1902. 25 pls.

WS 77. Water resources of Molokai, Hawaiian Islands, by Waldemar Lindgren. 1903. 4 pls.

WS 78. Preliminary report on artesian basins in southwestern Idaho and southeastern Oregon, by I. C. Russell. 1903. 2 pls.

PP 17. Preliminary report on the geology and water resources of Nebraska west of the one hundred and third meridian, by N. H. Darton. 1903. 43 pls.

WS 90. Geology and water resources of part of the lower James River Valley, South Dakota, by J. E. Todd and C. M. Hall. 1904. 23 pls.

Vergleiche auch: Underground waters of Arkansas Valley in eastern Colorado, by G. K. Gilbert, in Seventeenth Annual, Pt. II; Preliminary report on artesian waters of a portion of the Dakotas, by N. H. Darton, in Seventeenth Annual, Pt. II; Water resources of Illinois, by Frank Leverett, in Seventeenth Annual, Pt. II; Water resources of Indiana and Ohio, by Frank Leverett, in Eighteenth Annual, Pt. IV; New developments in well boring and irrigation in eastern South Dakota, by N. H. Darton, in Eighteenth Annual, Pt. IV; Rock waters of Ohio, by Edward Orton, in Nineteenth Annual, Pt. IV; Artesian well prospects in the Atlantic Coastal Plain region, by N. H. Darton, Bulletin No. 138.

Series P, Hydrographic Progress Reports.

Progress reports finden sich in folgenden Publikationen: für 1888—89, Tenth Annual, Pt. II; für 1889—90, Eleventh Annual, Pt. II; für 1890—91, Twelfth Annual, Pt. II; für 1891—92, Thirteenth Annual, Pt. III; für 1893—94, B 131; für 1895, B 140; für 1896, Eighteenth Annual, Pt. IV; für 1897, Nineteenth Annual, Pt. IV; für 1898, Twentieth Annual, Pt. IV, WS 28; für 1899, Twenty-first Annual, Pt. IV; für 1900, Twenty-second Annual, Pt. IV; für 1901, WS 65, 66, 75; für 1902, WS 82—85.

f. Statistical Papers: Mineral Resources of the United States by Albert Williams. 1882—1893, 1900, 1901, 1902, 1894—1899 bildet je einen Teil der Annual Reports XVI—XX.

g. Geologic Atlas of the United States. Folio 1—105.

h. Brooks, A. H., Richardson, G. B., Collier, A. J., and Mendenhall, W. C.; Reconnaissances in the Cape Nome and Norton Bay Regions, Alaska, in 1900. Washington 1901.

i. Schrader, Fr. Ch., and Spencer, A. C.; The Geology and Mineral Resources of a portion of the Copper River District, Alaska. Washington 1901.

U. S. Geological and Geographical Survey of the Territories (Department of the Interior).

a. Preliminary Field Report of the U. S. Geological Survey of Colorado and New-Mexico by F. V. Hayden. 1869.

b. First, Second and Third Annual Reports of the U. S. Geological Survey of the Territories for the years 1867, 68 and 69. Under the Department of the Interior. 1869.

c. Ninth Annual Report of the United States Geological and Geographical Survey of the Territories, embracing Colorado and parts of adjacent Territories: being a Report of Progress of the Exploration for the year 1875 by F. V. Hayden. 1877.

d. Bulletin of the U. S. Geol. and Geogr. Survey of the Territories. No. 4 second Series. Iune 1875.

e. Miscellaneous Publication No. 1: Lists of Elevations principally in that portion of the United States west of the Mississippi River. Third Edition. Collated and arranged by Henry Gannet. 1875.

f. Report of the U. S. Geological Survey of the Territories. F. V. Hayden Vol. VI: Contributions to the Fossil Flora of the Western Territories Part. I. The Cretaceous Flora by Leo Lesquereux. 1874.
g. The Laramie Group of Western Wyoming and adjacent Regions by A. C. Peale. (Extracted from the Bulletin of the Survey Vol. V, No 2.)
h. The So-Called Two-Ocean Pass by F. V. Hayden (Extr. from the Bull. of the Survey, Vol. V, No. 2).
i. Catalogue of the Publications. 1874 and 1879.
k. Sketch of the Origin and Progress of the U. S. Geological and Geographical Survey of the Territories. F. V. Hayden. 1877.

U. S. Geographical and Geological Survey of the Rocky Mountain Region. (Department of the Interior).

Vol. V. 1882. Contributions to North American Ethnology. Observations on Cup-shaped and other Lapidarian Sculpture in the Old World and in America, by Charles Rau. — On Prehistoric Trephining and Cranial Amulets by R. Fletcher. — A Study of the Manuscript Troano, by Cyrus Thomas.
Vol. VI. 1890. The Cegiha Language by James Owen Dorsey.
Vol. VII. 1890. A Dakota-English Dictionary by Stephen Return Riggs, edited by James Owen Dorsey.
Vol. IX. 1893. Dakota grammar, texts, and ethnography, by S. R. Riggs, edited by James Owen Dorsey.

U. S. Geographical Survey west of the 100th Meridian (Engineer Department, U. S. Army).

a. Annual Reports upon the Geographical Explorations and Surveys west of the one hundredth meridian, in California, Nevada, Utah, Arizona, Colorado, New-Mexico, Wyoming, and Montana, by George M. Wheeler; 1874, 1875, 1876.
b. Progress-Report upon the Geographical and Geological Explorations and Surveys in 1872, by G. M. Wheeler. 1874.
c. Report upon the Geographical and Geological Explorations and Surveys; G. M. Wheeler. Vol. I. Geographical Report (1889). III. Geology (1875). III. Supplement Geology (1881). IV. Paleontology, Part 1 (1875), 2 (1877). V. Zoology (1875). VI. Botany (1878). VII. Archaeology (1879).

Department of Agriculture.

a. Report of the Commissioner of Agriculture for the years 1867–84.
b. Monthly Reports of the Department of Agriculture for the years 1868—76.

Comptroller of the Currency.

Annual Reports of the Comptroller of the Currency. 1881, 1882, 1885.

Census Office (Department of the Interior).

Compendium of the Tenth Census (june 1. 1880), compiled pursuant to an act of congress approved August 7, 1882. Part I and II. 1883.

War Department.

a. Report and map of the route from Fort Smith, Arkansas, to Santa Fe, New Mexico, made by Lieut. Simpson. 1849.
b. Report upon the Colorado River of the West, explored in 1857 and 1858 by Jos. C. Ives. 1861.

c. Report on the Exploration of the Yellowstone River by W. F. Raynolds, communicated by the Secretary of War. 1868.
d. Preliminary Report concerning Explorations and Surveys principally in Nevada and Arizona from A. A. Humphreys. 1871.
e. Preliminary Report upon a Reconnaissance through Southern and Southeastern Nevada made in 1869 by Wheeler u. Lockwood. 1875.
f. Report upon the third international geographical Congress and Exhibition at Venice, Italy, 1881, accompanied by data concerning the principal government land and marine surveys of the world by Wheeler, George M. Whashington 1885.
g. Report of the International Polar Expedition to Point Barrow, Alaska, by P. H. Ray. 1885.
h. Report on the Census of Cuba. 1899. Wash. 1900.
i. Report on the Census of Porto Rico, 1899, by Col. J. P. Sanger. 1900.

U. S. Coast Survey.

a. Reports of the Superintendent; showing the Progress of the Survey. 1852—67.
b. Report on Mount St. Elias, Mount Fairweather, and some adjacent Mountains by William H. Dall. 1875.

Winnipeg. *Historical and Scientific Society of Manitoba.*

a. Annual Report for the years 1886—1902.
b. Transactions.
No. 22. The Chinook Winds etc. by A. Bowerman.
„ 23. The Mammals of Manitoba by E. Thompson.
„ 24. The Souris Country by Dr. G. Bryce.
„ 25. Our Winter Birds of Manitoba by McArthur.
„ 26. The Fate of Thomas Simpson, the Arctic Explorer by McArthur.
„ 27. Footsteps of Time on the Red River Valley, by A. McCharles.
„ 28. The French Element in the Canadian Northwest, by L. Drummond.
„ 29. Red River Settlement history, by Ch. N. Bell.
„ 30. Sketch of the Life of John Tanner, by Geo. Bryce. 1888.
„ 31. Henry's Journal, covering adventures and experiences in the Fur trade on the Red River, 1799—1801, by Ch. Bell. 1888.
„ 32. The Abortive Fenian Raid on Manitoba. By Gilb. McMicken. 1888.
„ 33. Original Letters and other Documents relating to the Selkirk Settlement. By Dr. Bryce and Ch. Bell. 1889.
„ 34. Annual Report for the year 1888. 1889.
„ 35. Continuation of „Henry's Journal". 1889.
„ 36. Lord Selkirks Deed from the Hudsons Bay Co., by James Taylor. 1889.
„ 37. Continuation of „Henry's Journal". 1889.
„ 38. Two provisional Governments in Manitoba, by Rev. Prof. Bryce. 1890.
„ 39. Land and Sea Birds nesting within the Arctic Circle in the Lower Mackenzie River District, by Roderick Ross Macfarlane. 1890.
„ 40. The first Recorder of Rupert's Land. A Paper read before the Society on May 4th, 1890, by George Bryce. 1890.
[„ 41 ist vergriffen.]

No. 42. Older Geology of the Red River and Assiniboine valleys by George Bryce. 1891.
„ 43. „Seven Oaks.“ An account of the affair of Seven Oaks et.
„ 44. The Social Customs and Amusements in the Early Days in the Read River Settlement and Rupert's Land by John MacBeth. 1893.
„ 45. The Old Crow Wing Trail by John Schultz. 1894.
„ 46. Early Days in Winnipeg by George Bryce. 1894.
„ 47. A forgotten Northern fortress by John Schultz. 1894.
„ 48. Worthies of Old Red River by George Bryce. 1896.
„ 49. The Lake of the Woods, its history, geology, mining an manufacturing by George Bryce. 1897.
„ 50. Farm Life in the Selkirk Colony. By R. G. Macbeth. 189
„ 51. The Game Birds of Manitoba. By George E. Atkinson. 189
„ 52. Sketch of the Life and Discoveries of Robert Campbel By Beorge Bryce 1898.
„ 53. Manitoba Birds of Prey and the small mammals destroye by them. By A. E. Atkinson. 1899.
„ 54. Historical Sketch of the Charitable Institutions of Winnipeg By George Bryce. 1899.
„ 55. The present Status of Natural Science in Manitoba an the Northwest. By Rev. W. A. Burman. 1900.
„ 56. On the St. Paul Trail in the Sixties. By W. G. Fonseca. 190
„ 57. Early Red River Culture. By George Bryce. 1901.
„ 58. Notes and Observations of Travels on the Athabasca an Slave Lake Regions in 1899. By W. J. McLean. 190
„ 59. The Early Icelandic Settlements in Canada. By Sigt Jonasson. 1901.
„ 60. Insectivorous Birds of Manitoba by Geo. E. Atkinson. 190
„ 61. Britain's one Utopia by Frank. L. Hunt. 1902.
„ 62. The first Canadian Woman in the Northwest by G. Dugas 1902.
„ 63. Letters of a Pioneer. Alexander Ross by George Bryce Ll. D. 1903.

Mittel-Amerika.

Colima.

Observatorio Meteorológico y Vulcanológico del Seminario de Colim Estado de Colima, Mex. Boletín mensual. 1896, No. 7, 8; 189 No. 3—7, 11, 12; 1900, No. 1, 2.

Guadalajara (Mexico). *Sociedad de Ingenieros de Jalisco.*
Boletín. Tomo VII (1887), No. 1—5.

Guatemala. *Secretaría de Fomento, Sección de Estadistica.*

a. Anales estadísticos de la República de Guatemala. Tomo I, (1882, 1883). Memoria de Estadística de l. R. d. G. 18 Anuario de la Dirección General de Estadistica. Tomo I—III. 18
b. Primer censo general de la República de Guatemala. (188 Censo general de la Población de la República de Guatemala. 18
c. Movimiento de población, habido en los pueblos de la Repúblic de Guatemala. (1881.)
d. Informe dirijido al señor Secretario de Fomento, sobre los trabajos practicados por la Oficina de Estadistica en el año de 1884.
e. Informe de la Dirección general de Estadística. 1886—1889. 1891. 1898.

f. Demarcación Política de la República de Guatemala compilada por la Oficina de Estadística. 1892.
g. Memorias. Despacho de Fomento 1891. Secretaría de Fomento 1892. Despacho de Hacienda y Crédito Público 1892. Despacho de Instrucción Pública 1893. Secretaría de Relaciones Exteriores 1893.

México. *Academia Mexicana de Ciencias exactas físicas y naturales.* Correspondiente de la Real de Madrid.
Anuario: Año I—III (1895—1897). Reseña (1898).

Deutscher wissenschaftlicher Verein. (Eingegangen.)
Mitteilungen. I, 1—4. (1890—1892.)

Sociedad de Geografía y Estadística.
a. Boletín de la Sociedad de Geografía y Estadística de la República Mexicana. Segunda Epoca. Tomo III (1871). Tercera Epoca. Tomo I, II, III, 1, 2, IV, 1—7, V, VI, 1—9 (1873—1887). Cuarta Epoca. Tomo I, 1—4, II, III, IV, 1—5. 1888—1898. Número especial. Sesión solemne de 47° aniversario. (Mayo 20 de 1898.) Quinta Epoca. Tomo I, 1, 2. (1902.)
b. Cuarto Centenario del Descubrimiento del Camino Marítimo para la India por Vasco da Gama. Velada científico-literaria celebrada por la Soc. de Geogr. y Estad. bajo la presidencia del Sr. General D. Porfirio Diaz, Presidente de la República, en la Cámara de Diputados al Congreso de la Unión, 20 de Mayo 1898. México 1898.

Instituto Geológico de México.
a. Boletines. Núm. 1. Fauna Fósil de la Sierra de Catorce, por A. del Castillo y J. G. Aguilera1. 1895. 24 lám.
Núm. 2. Las Rocas Eruptivas del S. O. de la Cuenca de México, por E. Ordóñez. 1895. 1 lám.
Núm. 3. La Geografía Física y la Geología de la Península de Yucatán, por C. Sapper. 1896. 6 lám.
Núms. 4, 5 y 6. Bosquejo Geológico de México. 1897. 5 lám.
Núms. 7, 8 y 9. El Mineral de Pachuca. 1897. 14 lám.
Núm. 10. Bibliografía Geológica y Mineral de la República Mexicana por R. Aguilar y Santillán. 1898.
Núm. 11. Catálogos sistemático y geográfico de las especies mineralógicas de la República Mexicana, por José G. Aguilera. 1898.
Núm. 12. El Real del Monte, por E. Ordóñez y M. Rangel. 1899. 26 lám.
Núm. 13. Geología de los alrededores de Orizaba, con un perfil de la vertiente oriental de la Mesa Central de México, por Emilio Böse. 1899. 3 lám.
Núm. 14. Las Rhyolitas de México (Primera parte), por E. Ordóñez. 1900. 6 lám.
Núm. 15. Las Rhyolitas de México (Segunda parte), por E. Ordóñez. 1901. 6 lám.
Núm. 16. Los Criaderos de Fierro del Cerro de Mercado en Durango por M. F. Rangel y de la Hacienda de Vaquerias, Estado de Hidalgo, por I. D. Villarello y E. Böse. 1902.
b. Parergones. Tomo I, 23. 1904.

Museo Nacional de México.
Anales. Tomo IV. Entrega 1, (1887); 2, (1888).

Observatorio Meteorológico Central de México.
a. Memoria sobre el Departamento Magnético. 1884.

b. Boletin Mensual. 1895. 1896. 1897 (fehlt No. 2). 1898. 18
(fehlt No. 7 u. 8). 1900. 1901 (fehlt No. 8).
c. Resúmenes Mensuales de las observaciones meteorológicas corre
pondientes á los años de 1891 y 1892.
d. El Clima de la Ciudad de México. Breve Reseña por Maria
Barcena. Mit drei Beilagen 1893.
e. Informe acerca de los Temblores en la Ciudad de Téhuantep
por Sanchez, Pedro y Manuel Rangel. 1897.
f. Ensayo práctico de Repoblación de Bosques, por Bárcena, M
riano. 1897.

Ministerio de Fomento de la República Mexicana.
Anales. Tomo II (1877); IV, V (1881); VI, VII (1882); VI
(1887); IX (1891); X (1888).

Secretaría de Fomento.
Informes 1901. (Atlas u. Text.) 1902. 1903.

*Secretaría de Fomento, Colonización é Industria de
República Mexicana.*
a. Boletín de Agricultura, Minería e Industrias. Año III—X, 1—
11, 12. (1893—1900.)
b. Informes y Documentos relativos á Comercio interior y exteri
Agricultura, Minería y Industrias. 1890, No. 55—66. 1891, No. 67—7

Sociedad Científica „Antonio Alzate".
a. Memorias y Revista (bis 1890 „Memorias"). Tomo I—X
(1887—1903.)
b. Ramirez, Santiago; Data para la historia del Colegio de Minería. 189
c. Tamborrel, J. de Mendizábal. Questionnaire pour la Réforme
Calendrier. 1897.

*Observatorio Meteorológico-Magnético Central de Méxic
(Ministerio do Fomento.)*
a. Estudios de Meteorología comparada por Mariano Bárcena y Migu
Pérer. Tomo I. 1885.
b. Boletín mensual. Tomo I—III, 1—5. (1888—1890.). 19
(April—Juni).
c. Tablas psychométricas calculadas para la Altura de Mexic
Tablas abreviadas generales compiladas por José Zendejas. 189
d. El Clima de la República Mexicana en el año de 1896 por
Moreno y Anda y Antonio Gomez. Año II. 1900.

San José. *Instituto Meteorológico Nacional.*
Boletín Trimestical. Tomo I, No. 3 u. 4 (1888).
Fortgesetzt unter:

Instituto Físico-Geográphico Nacional de Costa Rica.
a. Anales. Tomo II—VII. 1889—1894.
b. Informe sobre los trabajos practicados en el Instituto físico-geo
gráfico nacional de Costa Rico durante el Año 1896—189
1897—1898.
c. Boletín: No. 1—12, 14—20, 22, 24—35. (1901—1903.)

San Salvador. *Observatorio meteorológico y astronómico.*
a. Observaciones meteorológicas. 1891. 1892. 1897. (Januar—April
b. Anuario. 1893.

Tacubaya. *Observat. Astronómico Nacional de Tacubaya, Mexico*
a. Anuario del Observatorio Astronómico Nacional de Tacubay
Año IV—XXIII (1883—1903).

b. Boletín: Tomo I, 1890—1896; II, No. 1—7 (1897—1901).
c. Coordenadas Geográficas de Guanajuato, Lachupines, Lagos, Leon, Guadalajara, Encarnación de Diaz y Aquascalientes determinadas por Angel Anguiano. 1896.
d. Observaciones Meteorológicas practicadas en el Observatorio Astronómico Nacional de Tacubaya y en algunas otras Estaciones Mexicanas durante el Año de 1895, recopiladas y arregladas según el formulario internacional por Manuel Moreno y Anda. México 1897.

Xalapa-Enriquez. *Observatorio Meteorológico central de Xalapa (Veracruz, Mex.).*
a. Registro de Observaciones Meteorolôgicas. 1894, No. 2, 4—12. Resumen.
b. Boletín 1895, No. 1—3.
c. Boletín mensuel 1895, No. 8—12; 1896, No. 1—12; 1897, No. 1—10, 12; 1898, No. 1—4.

Süd-Amerika.

Bogota, (Repúbl. de Colombia). *Observatorio de Bogota.*
Latitud del Observatorio de Bogota por Julio Garavito A. Director del Observatorio. 1897.

Buenos-Aires. *Oficina Demográfica Nacional. (Ministerio del Interior.)*
a. Boletín Demográfico Argentino. Bulletin Démographique Argentin. Año I, No. 1—4 (1899—1900); Año II, No. 5—7 (1901). Année IV, No. 10 (1903).

Comisión Nacional de Educación.
a. Censo escolar nacional correspondiente á 1883/84. Tomo I—III.
b. Censo escolar nacional. Resúmenes generales y preliminares en cifras absolutas y relativas del Censo escolar nacional levantado 1883—1884.

Departamento Nacional de Estadística seit 1894.
Dirección General de Estadística de la Nación.
a. Procedimientos durante el año de 1886.
b. Estadística del comercio y de la navegación de la República Argentina, correspondiente á los años 1880—1894. 1896—1898. Publicación oficial.
c. Datos trimestrales del Comercio Exterior. No. 54, 56, 57, 61—71, 74, 75, 77—82 (1887—1894). Fortgesetzt unter dem Titel: El Comercio Exterior Argentino No. 84—94, 96—102, 104—122, (1894—1904).
d. Anuario, correspondiente á 1893, 1894, 1896—1900, tomo I.
e. Boletín Mensual. Año I—V. 1900—1904 (Unvollständig).
f. Los Presupuestos, los Recursos y las Leyes de Impuestos de la nación, las 14 provincias y las principales Municipalidades. Año 1887. 1888.
g. La Mortalidad habida en 18 Ciudades Argentinas durante el año de 1889. Compilación hecha en la extinta oficina demográfica del Departamento nacional de higiene, con un apéndice sobre el movimiento de la población en La Plata, durante el septenio 1884—1890. B. A. 1891.

Oficina de Estadística de la Provincia Buenos-Aires.

a. Bulletin Mensuel de Statistque Municipale de la ville de Buenc Aires. Année 1891, No. 9—12, Année VI—XVIII (1892—190-
b. Annuaires statistiques de la Province de Buénos-Ayres. Ann I—VIII (1881—1888). — (Vergleiche auch: La Plata. Direcci General de Estadistica. Anuario Estadístico. Año 1896. 189
c. Estadística de las patentes comerciales, industriales y marítimas la Capital de la República correspondiente á 1894. Buenos Aires 18
d. Reseña estadística y descriptiva de La Plata. Publicado bajo dirección del Dr. Emilio R. Conti. 19 de Noviembre de 18 B. A. 1885.
e. Censo Municipal de Buenos Aires. 1887. Tomo I, II (1889).
f. Mensaje del Gobernador de la Provincia de Buenos Aires. 1 M 1892. La Plata 1892.
g. L'Agriculture, l'Élévage, l'Industrie et le Commerce dans la P vince de Buenos Aires en 1895. La Plata 1897.
h. Memoria Demográfica año 1895 publicada bajo la dirección Carlos P. Salas, Director general de Estadística. La Plata 18

Instituto Geográfico Argentino.

a. Expedición Austral Argentina. Informes preliminares por Giacor Bove. 1883.
b. Boletín. Tomo VIII, 6—9; IX 4—12; X, XI, 1—9; XII, XI XIV, 5—8; XV—XX (1887—1900). XXII (1902) 1—6. (X noch nicht erschienen.)

Museo Nacional.

a. Anales: Tomo IV—VII (Ser 2a. tomo 1—4) 1895—1902. Tor VIII (Ser 3a. tomo 1, 2) 1903.
b. Memoria correspondiente al año 1894. 1895. 1896.
c. Comunicaciones del Museo Nacional de Buenos Aires. Tomo No. 1—10 (1898—1901).

Sociedad Rural Argentina.

Anales. Vol. XIX, No. 5, 8—11, 18, 20 (1885); XX, 19, 20, 21 (188

Deutsche Akademische Vereinigung.

Veröffentlichungen, Bd. I. (1902.)

Dirección general de Correos y Telégrafos.

Antecedentes Administrativos de Correos y Telégrafos. Vol. VII (189

Caracas. *Ministerio de Fomento.*

La Exposición Nacional de Venezuela en 1883, obra escrita d orden del ilustre americano general Guzmann Blanco por A. Ern Tomo I. Texto. 1886.

Cordoba. (Argentinien.) *Academia Nacional de Ciencias Exacta*

a. Boletín de la Academia Nacional de ciencias exactas. Tor II—XVII (1875—1902).
b. Actas de la Academia Nacional de ciencias exactas. Tomo I Entrega 2. (1878.) IV, Entrega 1. (1882.) V, Entrega 1— (1884.) 3. (1886.)
c. Expedición al Rio Negro (Patagonien). Entrega I (Zoología II (Botánica), III (Geología). 1872.

Demerara. *The Royal Agricultural and Commercial Societ of British Guiana.*

Timehri. New series Vol. I—XII (1887—1899). (Fortsetzun unter:) Journal: 1900, 1901, 1902.

La Plata. *Dirección General de Estadística de la Provincia de Buenos-Aires.*
Anuario Estadístico. Publicado por Carlos P. Salas. Año 1896. 1897.

Lima. *Sociedad Geográfica de Lima.*
a. Boletín. Año I—VII (1891—1897); IX (1899) 2; X (1900) 2—4; XI (1901) 1, 3, 4; XII (1902); XIII (1903) 1—3.
b. Delgado, Eulogio; Vocabulario del Idioma de las Tribus Campas. Lima 1897.

Montevideo. *Dirección de Estadística General de la República Oriental del Uruguay.*
a. Anuario Estadístico. Año 1885. 1886.
b. Cuaderno. No. XIII. XIV (1882, 1883).
c. Registro del Estado Civil. 1884.

Museo Nacional de Montevideo. República Oriental del Uruguay.
a. Anales: No. 1 (1894), 7 (1896); Tomo II, fasc. 11, 12 (1899), 15, 16 (1900), 17 (1901); Tomo III, fasc. 8—10 (1898), 13, 14, 18 (1900), 20, 21 (1901); Tomo IV, Entrega 19, 22 (1901); Tomo IV, 1a. y 2a. Parte (1903); Tomo V, Pág. I—XLVIII, 1—160 (1903).
b. Figueira, Juan H.; Contribución al conocimiento de la Fauna Uruguaya. Enumeración de Mamíferos. Montevideo 1894. (De los „Anales del Museo Nacional de Montevideo" II, página 187 à 217, 1894.)
c. Arechavaleta, J.; Las Gramíneas Uruguayas. Montevideo 1898.

Ouro Preto. *Escola de Minas.*
Annaes da Escola de minas de Ouro Preto; No. 2 (1883).

Pará-Brazil. *Museu Paraense de Historia Natural e Ethnographia.*
Boletim. Vol. III. 1—4 (1900—1902).

Quito. *Observatorio Astronómico de Quito.*
a. Boletín. Año I, 1—12 (1895/1896).
b. Resumen de las Observaciones Meteorológicas verificadas en el año 1895—1896. (Octubre-Setiembre.) Año I.

Recife. *Instituto Archeologico e Geographico Pernambucano.*
Revista. Vol. X, (1903) No. 57. 58.

Rio de Janeiro. *Secçao da Sociedade de Geographia de Lisboa.*
a. Revista mensal da secçao da Sociedade de Geographia de Lisboa no Brazil. Tomo I, No. 1, 2 (1881); II, 2 Hefte (1883 u. 1884); III (1885, Jan. e Febr.). Revista. 2. Serie. No. 1—4 (1885—1886).
b. Sessao solemne da sociedade de geographia do Rio de Janeiro en honra dos illustr. exploradores do Xingú a 3 Dec. 1884.

Instituto Historico e Ethnographico do Brazil
seit 1887:
Instituto Historico e Geographico Brazileiro.
a. Revista trimensal. Tomo 26 (1863), 46 (1883), 47 (1884), 49 (1886), 50 (1887), 52 (1889) p. 1 u. 2, 53—58, p. 1 u. 2 (1890—1896).
b. Homenagem do Instituto Historico e Geografico Brazileiro. Sessão extraordinaria em commemoração do fallecimento de S. M. o Sur. D. Pedro II, celebrada a 4 de Março de 1892.
c. Homenagem á Memoria de Sua Magestade o Sennor D. Pedro II. 1894.

d. Commission centrale de Bibliographie Brésilienne sous la direction de l'Institut Historique et Géographique Brésilien. 1ère Année. Fasc. 1. 1895.
e. Pereira da Silva, J. M.; Christovam Colombo e o Descobrimento da America. Rio de Janeiro 1892.
f. Porto-Allegre, Manoel de Araujo; Colombo. Poema. Rio de Janeiro 1892.

Museu Nacional do Rio de Janeiro.

Archivos do Museu nacional. Vol. VI (1885), VII (1887), VIII (1892), IX (1896) [= Revista Vol. I], X (1897—1899), XI (1901).

L'Observatoire Impérial de Rio de Janeiro.

seit 1889:

Imperial Observatorio do Rio de Janeiro.

a. Bulletin astronomique et météorologique de l'Observatoire Impérial de Rio de Janeiro. 1881. 1882, No. 1—5, 7—12. 1883.
b. Annales de l'Observatoire Impérial de Rio de Janeiro. Tome I u. II (1881—82), IV (1889).
c. Revista. Anno IV—VII, 1 (1889—1892).
d. Annuario. IV—VI (1888—1890), VIII—XI (1892—1895), XII—X (1896—1903).
e. Morize, H.; Ebauche d'une Climatologie du Brésil. 1891. (Portugiesisch u. französisch.)
f. Cruls, L.; O Clima do Rio de Janeiro. Segundo as Observações meteorologicas faitas durante o periodo de 1851 a 1890. 1892. (Portugiesisch u. französisch.)
g. Cruls, L.; Méthode graphique pour la détermination des heures approchées des Eclipses du Soleil et des Occultations. 1894.
h. Cruls, L.; Determinação das Posições Geographicas de Rodeio, Entre-Rios, Juiz de Fóra, João Gomes e Barbacena. 1894.
i. Cruls, L.; Methodo para determinar as horas das Occultações de estrellas pela Lua baseado sobre o conhecimento exacto do instante da conjuncção apparente dos dous astros. Rio de Janeiro 1899.

Observatorio do Rio de Janeiro. (Ministerio da Industria, Viação e Obras Publicas.)

a. Boletim Mensal. 1900—1903.
b. Annuario. Anno XX (1904).

Santa Cruz (Bolivia). *Sociedad Geográfica é Histórica de Santa Cruz.*

Boletín. Año I, 2 (1904).

Santiago de Chile. *Deutscher wissenschaftlicher Verein.*

Verhandlungen, Band I—V (1885—1901).

Oficina Central Meteorolójica de Chile.

Anuario. Tomo XVIII (1886). Cuaderno 2 (Marzo y Abril).

Oficina Central de Estadística.

a. Sinopsis Estadística e Geográfica de Chile en 1886. 1887. 1891—1902.
b. Anuario estadístico de la República de Chile correspondiente á los años 1883—1885. Tomo XXIV. Valparaiso (1890). XXV (1885/86). Valparaiso (1892). Primera parte: Movimiento de Población de la Rep. de Chile en 1896. (Primera parte del „Anuario Estadístico" correspondiente al año de 1896. Valparaiso 1899.)

c. Sesto Censo general de la Población levantado el 26 de noviembre de 1885. Tomo I. Valparaiso 1889. Tomo II. Valparaiso 1890. Noticia preliminar del Censo General de la República de Chile levantado el 28 de Noviembre de 1895. Santiago de Chile 1896.

ão Paulo (Brazil). *Commissão Geographica e Geologica de São Paulo.*

a. Boletin: No. 1—14 (1889—1899).

b. Seccão Meteorologica. Dados Climatologicos do anno de 1891—1897. 1899.

alparaiso. *Oficina Central de Estadística* siehe *Santiago de Chile.*

B. Zeitschriften.

frika.

Herausgeg, unter Mitwirkung von Sup. Merensky und Dr. Grundemann vom Evangelischen Afrika-Verein zu Berlin. Jahrgang I (1894), Heft 1—5, 7—12; II—VIII (1895—1901).

Afrique explorée et civilisée.

Journal mensuel. Année I—VII. (1879—86).

er Alpenfreund.

Monatshefte für Verbreitung von Alpenkunde unter Jung und Alt in populären und unterhaltenden Schilderungen aus dem Gesamtgebiete der Alpenwelt und mit praktischen Winken zur genußvollen Bereisung derselben. Herausg. v. Dr. Ed. Amthor. Bd. 1—11. Gera 1870—78.

ue deutsche Alpenzeitung.

Fachorgan für die gesamte Alpenkunde; redigiert von R. Ißler. Wien. Bd. VI—XI (1879—1880); lückenhaft.

nerican Anthropologist.

Organ of the Anthropological and Ethnological Societies of Amerika. New York. (New Series.) Vol. I—VI (1899—1904).

e American Geologist.

A monthly Journal of Geology and allied sciences. Minneapolis, Minn. Vol. I—XXII. (1888—1898.)

nales de Géographie.

Publiées par P. Vidal de la Blache et Marcel Dubois. Paris, Armand Colin et Cie. Ire année. 1891/92. Année I—XIII (= No. 1 bis 68) 1891—1904. Table Décennale 15/X. 1891—15/XI. 1901.

nales de la propagation de la foi.

Tomo XXXIII bis XXXV. Lyon 1861—63.

nales des Voyages (Nouvelles Ann.) de la géographie etc., par (J. B. Eyriès et) Malte-Brun. Paris. Tome I, II (1819). Série IV: Année V (1844). Série VI: Année II (1856); IV—IX 1858—63); X (1864), Tome 1, 2. Ferner Jahrg. 1868: Novemberheft u. Jahrg. 1870.

chiv für Anthropologie.

Zeitschrift für Naturgeschichte und Urgeschichte des Menschen. Herausgeg. von A. Ecker und L. Lindenschmit. Braunschweig, II. Bd., 3. Heft. 1868. IV. Bd. (Organ der deutschen Gesellschaft für Anthropologie, Ethnologie und Urgeschichte.) 1.—3. Heft. 1870.

sien.

Organ der Deutsch-Asiatischen Gesellschaft und der Münchner Orientalischen Gesellschaft. Herausgegeben von Dr. Vosberg-Rekow. Jahrg. I—III (1902—1904).

Atlantis.
Zeitschrift für Leben und Literatur in England und Amerika. Hera gegeben von Dr. Karl Elze. Dessau. I. Bd. 1853; II. Bd. 1854

Aus allen Weltteilen.
Illustr. Monatshefte für Länder- und Völkerkunde und verwandte Fäch Leipzig, Jahrgang 1—21 (1870—1890).

Das Ausland.
Überschau der neuesten Forschungen auf dem Gebiete der Natu Erd- und Völkerkunde, später: Wochenschrift für Länder- und Völk kunde. Stuttgart. Jahrgang 1—27 (1828—54), 30 (1. Semester) 18 31—66 (1858—93).

Deutsche Auswanderer-Zeitung.
Bremen. Jahrg. 1865, 1866, 1868—75.

Bibliotheca Geographica.
Herausg. von Dr. Baschin. Bd. I—IX. 1894—1902. (1896—190

The Church Missionary Intelligencer.
London. Vol. XIV (1863). New Series: Vol. VI—X (1870—187 New Series: Vol. III (1878) —VIII (1883).

Correspondenzblatt der deutschen Gesellschaft für Anthropolog Ethnologie und Urgeschichte.
Redigiert von Prof. Semper. Braunschweig 1870. No. 1—8; M bis Dezember 1870.

Cosmos.
Communicazioni sui progressi più recenti e notevoli della geografia delle scienze affini del Prof. Guido Cora. Torino. Vol. I—I (1873/1888). II. Serie. Vol. XII (1894/96), XIII, 1, 2 (1901).

Denkschriften betr. die deutschen Schutzgebiete.
Siehe unter „Deutsches Kolonialblatt".

Ethnographisches Archiv.
Jena Bd. 1, 4—7, 9—13, 15—16, 18—19, 21—27, 29—32, 34—3 37—39, (1818—1829.)

L'Explorateur.
Journal Géographique et Commercial sous le Patronage de la Co mission de Géographie Commerciale déléguée par la Société de G graphie et les Chambres Syndicales de Paris. Année I (Vol. 1, 2. 187 II (Vol. 3, 4. 1876).

L'Exploration.
Journal des conquêtes de la civilisation sur tous les points du glo Tome I—XVIII (1876—84). Fortgesetzt als nouvelle Série un dem Titel:

La Gazette Géographique et l'Exploration.
Année I (1885) No. 1—9.

Export.
Organ des Centralvereins für Handelsgeographie und Förderung deutsch Interessen im Auslande zu Berlin. Jahrgang IV—XI (1882—89).

Gaea, Natur und Leben.
Zentralorgan zur Verbreitung naturwissenschaftlicher und geographisch Kenntnisse, sowie der Fortschritte auf dem Gebiete der gesamt Naturwissenschaften. Jahrg. 27—40 (1891—1904).

Gebirgsfreund.
Illustr. Zeitschrift für Topographie, Geschichte und Touristik de

Riesen- und Isergebirges, des Jeschken- und Lausitzer Gebirges, Nordböhmens und des Spreewaldes. Organ des Gebirgsvereinsverbandes „Lusatia". Zittau. Jahrg. I–XVI (1888—1904).

Fortschritte der Geographie und Naturgeschichte.

Ein Jahrbuch, begründet durch Dr. Fr. v. Froriep, fortgeführt von Robert Froriep und Otto Schomburgk. Bd. I—V (1846—48).

Deutscher Geographen-Almanach.

Herausg. von Ad. Miesler. 1. Jahrgang. 1884. Hagen i. W.

Geographischer Anzeiger.

Jahrgang 1899—1903. Fortgesetzt unter dem Titel:

Geogr. Anzeiger, Blätter für den Geographischen Unterricht. Herausg. von Dr. Herm. Haack, Heinrich Fischer und Dr. Franz Heiderich. Jahrgang 1904.

Geographisches Jahrbuch und Almanach.

Von Heinrich Berghaus: s. unter Petermann's Mitteilnngen.

Geographisches Jahrbuch.

Herausgeg. von E. Behm, seit 1880 von Hermann Wagner. Bd. I—XXVI (1866—1903).

Geographen-Kalender.

Herausg. von Dr. Herm. Haack. I. Jahrgang (1903/1904); II. Jahrgang (1904/1905).

The Geographical Magazine.

Edited by Cl. Markham. Vol. I—V. (London 1874—78.)

Geographische Zeitschrift.

Herausg. v. Prof. Dr. Alfred Hettner. Leipzig. Jahrg. I—X. (1895—1904.)

Globus.

Illustrierte Zeitschrift für Länder- und Völkerkunde. Hildburghausen, später Braunschweig. Bd. 1 (1862)—86 (1904).

Hübner's Geographisch-statist. Tabellen aller Länder der Erde.

Herausgegeben von Prof. Dr. Fr. v. Juraschek. 1886—1904.

Jahrbuch der Astronomie und Geophysik. (Astrophysik, Meteorologie und physikalische Erdkunde.)

Herausgeg. von Dr. Hermann J. Klein. Jahrg. I (1891). Leipzig 1891.

Jahresberichte betr. die deutschen Schutzgebiete.

S. unter „Deutsches Kolonialblatt"!

Internationales Archiv für Ethnographie.

Redaktion: J. D. E. Schmeltz, Leiden. Bd. 1—16 (1888—1903).

Supplementhefte zum „Internationalen Archiv für Ethnographie":

zu Bd. I. Stoll, Dr. Otto; Die Ethnologie der Indianerstämme von Guatemala. Mit 2 Tafeln und 3 Illustrationen im Text. 1889.

zu Bd. III. Weber, Dr. Max; Ethnographische Notizen über Flores und Celebes. Mit 8 Tafeln und Illustrationen im Text. 1890.

zu Bd. IV. Mac Ritchie, David; The Ainos. With 19 plates and 12 textillustrations. 1892.

zu Bd. V. Joest, Prof. Dr. W.; Ethnographisches und Verwandtes aus Guayana. Mit 8 Tafeln und mehreren Textillustratiouen. 1893.

zu Bd. VII. Müller, Dr. F. W. K.; Nang, Siamesische Schattenspielfiguren im Kgl. Museum für Völkerkunde zu Berlin. 1894.

zu Bd. IX. Ethnographische Beiträge von F. Boas. — G. J. Dozy. — E. H. Giglioli. — E. T. Hamy. — W. Hein. — H. Kern. — G. Schlegel. — J. D. E. Schmeltz. — E. B. Tylor. Mit 5 Tafeln u. 4 Textillustrationen. 1896. (Dem Archiv angebunden.)

zu Bd. XI. Mahler, Richard; Siedelungsgebiet und Siedelungslage in Oceanien. 1898. (Dem Archiv angebunden.)
zu Bd. XIII. Koch, Theodor; Zum Animismus der südamerikanischen Indianer. 1900.
zu Bd. XIV. Adler, Bruno; Der Nordasiatische Pfeil. Ein Beitrag zur Kenntnis der Anthropogeographie des asiatischen Nordens. Mit 8 Tafeln und 1 Karte. 1901.

Journal Asiatique.
S. Paris, Soc. Asiat.

Journal des missions évangéliques.
Paris 1862. 37. Jahrg.

Journal für die neusten Land- und Seereisen.
Herausgegeben von Dr. G. G. Friedenberg. 1837. Heft 1—6.

The Journal of School Geography.
Devoted to the Interests of Geography Teachers. Editor: Richard E. Dodge. Vol. I—V (1897—1901).

The Journal of Geography.
An illustrated monthly Magazine devoted to the advancement of Geographic Education. Editor: Richard E. Dodge. Vol. I—III (1902—1904).

Kettlers Afrikanische Nachrichten.
Unabhängige Wochenschrift für Länder- und Völkerkunde Afrikas, mit besonderer Berücksichtigung der deutschen Interessen. Herausgegeben vom Geographischen Institut zu Weimar. Jahrgang I 1892/93) No. 1—16.

Koloniales Jahrbuch.
Herausgeg. von Gust. Meinecke. Jahrgang I—XI (1888—1898).

Deutsches Kolonialblatt.
Jahrgang V—XV (1894—1904).

Denkschriften, betr. die Schutzgebiete des Deutschen Reiches.
Beilagen zum Deutschen Kolonialblatt. 1894—1896.
Fortgesetzt unter dem Titel:

Jahresberichte über die Entwicklung der Deutschen Schutzgebiete.
Mit je einem Bande Anlagen. Für die Jahre 1899/1900. 1900/1901. 1901/1902. 1902/1903. Berlin 1901—1904.

Kolonial-Handels-Adreßbuch.
Herausgeg. vom Kolonialwirtschaftlichen Komitee zu Berlin. Jahrgang I (1896). III—VIII. 1898—1904.

Beiträge zur Kolonialpolitik und Kolonialwirtschaft.
Herausgegeben von der deutschen Kolonialgesellschaft. Schriftleiter A. Seidel, Berlin. Jahrg. I—V (1899—1904). Fortgesetzt unter dem Titel:

Zeitschrift f. Kolonialpolitik, Kolonialrecht u. Kolonialwirtschaft.
Jahrg. VI (1904).

Die deutsche Koloniallitteratur.
Von Max Brose. Für 1898. 1899. 1900. 1901. 1902. (1900—1904.)

Koloniale Zeitschrift.
Herausgeg. von G. Meinecke's Erben. Jahrg. I—V (1900—1904).

Deutsche Kolonialzeitung.
Bd. I—IV (1884—87). Neue Folge Bd. 1—17 (1888—1904).

Meteorologische Zeitschrift:
a. Zeitschrift der Oesterreichischen Gesellschaft für Meteorologie. Bd. XI—XX. (1876—85.)

b. Meteorologische Zeitschrift. hrsg. v. d. Deutschen meteorologischen Gesellschaft. Jahrgang I—XIII (1884—1896).

c. Meteorologische Zeitschrift, hrsg. von der Oesterreichischen Gesellschaft für Meteorologie und der Deutschen meteorologischen Gesellschaft. Jahrg. III—XXI (1886—1904). (Zugleich XXI.—XXXIX. Bd. der „Zeitschrift der Oesterr. Ges. für Meteorologie".)

d. Namen- und Sachregister zu den Bänden I—XX, 1866—1885 der Zeitschrift der Oesterr. Gesellschaft für Meteorologie. Bearbeitet von Dr. St. Kostlivý. Wien 1896.

Meyer's Deutsches Jahrbuch.

Hrsg. von Otto Dammer. 1. u. 2. Jahrg. 2 Bde. Hildburghausen 1872 u. 73.

Mitteilungen von Forschungsreisenden und Gelehrten aus Deutschen Schutzgebieten.

Mit Benutzung amtlicher Quellen. Herausg. von Dr. Freih. von Dankelman. Berlin. Bd. I—XVII (1888—1904.)

Mitteilungen der Nachtigal-Gesellschaft für vaterländische Afrikaforschung.

Berlin. I.—V. Jahrg. (1888—1892).

Mitteilungen der Deutschen Orient-Gesellschaft zu Berlin.

No. 1—25 (1899—1904).

Oesterreichische Monatsschrift für den Orient.

Herausgegeben vom orientalischen Museum in Wien. Wien, Jahrgang V—XXX (1879—1904).

Le Mouvement Géographique.

Journal populaire des sciences géographiques illustré de cartes, plans et gravures. Bruxelles. Année 1—21 (1884—1904).

The National Geographic Magazine

an illustrated Monthly.

Editor: John Hyde. Washington. Vol. I—XV (1889—1904).

Die Natur.

Zeitschrift zur Verbreitung naturwissenschaftlicher Kenntnis und Naturanschauung für Leser aller Stände. Halle, Bd. 1 (1852) bis 40 (1891).

Nature.

A weekly illustrated Journal of science. Vol. 49 unvollst., No. 1262 (4. Jan.)—1278 (26. April 1894); vol. 50 vollst. No. 1279 (3. May)—1304 (25. Okt. 1894); vol. 51 unvollst., No. 1305 (1 Nov.) — 1313 (27. Dez. 1894).

Nautical Magazine and Naval Chronicle.

A Journal of papers on subjects connected with maritime affairs. London 1870—1873 (Bd. 39—42).

Nauticus, Jahrbuch für Deutschlands Seeinteressen.

Jahrgang I—VI (1899—1904).

Ocean Highways: The Geographical Record.

Edited by Clements Markham. London. Vol. II, 2—12 (1872, May—1873, March). New Series. Vol. I (1873, April—1874 March). Fortgesetzt als: The Geographical Magazine by Cl. Markham (siehe oben!)

Petermann's Mitteilungen. Gotha. Perthes.

a. Almanach der Erd-, Länder-, Völker- und Staatenkunde von Heinr. Berghaus. Jahrgang 1837—41.

b. (Physikalischer Atlas.) Geographisches Jahrb. z. Mitteilung aller wichtigen neuen Erforschungen v. Heinr. Berghaus. 1850, Heft 1—4.

c. Mitteilungen aus Justus Perthes geographischer Anstalt über wichtige neue Erforschungen auf dem Gesamtgebiete der Geographie. Jahrgang 1855—1904. (Bd. 1—50.)

d. Inhaltsverzeichnisse. I(1855—74). II(1865—74). III(1875—84). IV (1885—1894).

e. Ergänzungshefte zu Petermann's geographischen Mitteilungen. Bd. I—XXXI (1860/61—1903/04).

Bd. I. (1860—1861.)

No. 1. Vibe, Küsten und Meer Norwegens.
„ 2. Tschudi, Reise durch die Andes von Süd-Amerika, 1858.
„ 3. Barth, Reise durch Kleinasien, 1858.
„ 4. Lejean, Ethnographie der Europäischen Türkei (deutscher und französischer Text).
„ 5. Wagner, M., Physikalisch-geographische Skizze des Isthmus von Panama.
„ 6. Petermann und Hassenstein, Ost-Afrika zwischen Chartum und dem Roten Meere.

Bd. II. (1862—1863.)

No. 7. Petermann und Hassenstein, Inner-Afrika: Beurmanns Reise 1860, Kotschy 1839, Brun-Rollet 1856.
„ 8. — — Behm, Land und Volk der Tebu, Beurmanns Reise nach Mursuk 1862.
„ 10. — — Antinoris Reise zum Lande der Djur, Beurmanns Reise nach Wau.
„ 11. — — Mémoire zu den Karten: Reisen von Heuglin, Morlang, Harnier.

Bd. III. (1863—1864.)

No. 9. Halfeld und Tschudi, Minas Geraes.
„ 12. Koristka, Die Hohe Tatra in den Zentral-Karpathen.
„ 13. Heuglin, Kinzelbach, Munzinger, Steudner, Die Deutsche Expedition in Ost-Afrika 1861 und 1862.
„ 14. Richthofen, Die Metallproduktion Kaliforniens und der angrenzenden Länder.
„ 15. Heuglin, Die Tinnesche Expedition im westlichen Nil-Quellgebiet, 1863 und 1864.

Bd. IV. (1865—1867.)

No. 16. Petermann, Spitzbergen und die arktische Zentral-Region.
„ 17. Payer, Die Adamello-Presanella-Alpen.
„ 18. Payer, Die Ortler-Alpen, Suldengebiet.
„ 19. Behm, Die modernen Verkehrsmittel: Dampfschiffe, Eisenbahnen, Telegraphen.
„ 20. Tschihatschef, Reisen in Kleinasien u. Armenien. 1847-1863.

Bd. V. (1867—1868.)

No. 21. Spörer, J., Nowaja Semlä in geographischer, naturhistorischer und volkswirtschaftlicher Beziehung.
„ 22. Fritsch, Reisebilder von den Canarischen Inseln.
„ 23. Payer, Die westlichen Ortler-Alpen (Trafoiergebiet).
„ 24. Jeppe, Die Transvaalsche Republik.
„ 25. Rohlfs, Reise durch Nord-Afrika von Tripoli nach Kuka.

Bd. VI. (1869—1871.)

No. 26. Lindeman, Die arktische Fischerei der deutschen Seestädte 1620—1868.
„ 27. Payer, Die südlichen Ortler-Alpen.
„ 28. Koldewey und Petermann, Die Erste Deutsche Nordpolar-Expedition. 1868.

„ 29. Petermann, Australien in 1871. Mit geographisch-statistischem Kompendium von Meinicke. 1. Abt.

Bd. VII. (1871—1872.)

No. 30. Petermann, Australien in 1871. Mit geographisch-statistischem Kompendium von Meinicke. 2. Abt.

„ 31. Payer, Die zentralen Ortler-Alpen, Martell etc.

„ 32. Sonklar, Die Zillerthaler Alpen.

„ 33. Behm und Wagner, Die Bevölkerung der Erde. I.

„ 34. Rohlfs, Reise durch Nord-Afrika von Kuka nach Lagos.

Bd. VIII. (1873—1874.)

No. 35. Behm und Wagner, Die Bevölkerung der Erde. II.

„ 36. Dr. G. Radde, Vier Vorträge über den Kaukasus.

„ 37. Mauch, Reisen im Innern von Süd-Afrika, 1865—1872.

„ 38. Wojeikof, Die atmosphärische Zirkulation.

Bd. IX. (1875.)

No. 39. Petermann, Die südamerikanischen Republiken Argentina, Chile, Paraguay uud Uruguay in 1875.

„ 40. Waltenberger, Die Rhätikon-Kette, Lechthaler und Vorarlberger Alpen.

„ 41. Behm und Wagner, Die Bevölkerung der Erde. III.

„ 42. N. Sewerzows Erforschung des Thian-Schan-Gebirgs-Systems 1867. I. Hälfte.

Bd. X. (1875—1876.)

No. 43. N. Sewerzows Erforschung des Thian-Schan-Gebirgs-Systems 1867. II. Hälfte.

„ 44. Cerniks technische Studien-Expedition durch die Gebiete des Euphrat und Tigris. I. Hälfte.

„ 45. Cerniks technische Studien-Expedition durch die Gebiete des Euphrat und Tigris. II. Hälfte.

„ 46. Bretschneider, Die Pekinger Ebene und das benachbarte Gebirgsland.

„ 47. Haggenmachers Reise im Somali-Lande.

Bd. XI. (1876—1877.)

No. 48. Czerny, Die Wirkung der Winde auf die Gestaltung der Erde.

„ 49. Behm nnd Wagner, Die Bevölkerung der Erde. IV.

„ 50. Zöppritz, Pruyssenaeres Reisen im Nilgebiete. I. Hälfte.

„ 51. Zöppritz, Pruyssenaeres Reisen im Nilgebiete. II. Hälfte.

„ 52. Forsyth, Ost-Turkestan und das Pamir-Plateau.

Bd. XII. (1877—1878.)

No. 53. Przewalskys Reise an den Lob-Nor u. Altyn-Tag. 1876—1877.

„ 54. Die Ethnographie Rußlands, nach A. F. Rittich.

„ 55. Behm und Wagner, Die Bevölkerung der Erde. V.

„ 56. Credner, Die Deltas.

Bd. XIII. (1879—1880.)

No. 57. Soetbeer, Edelmetall-Produktion.

„ 58. Fischer, Studien über das Klima der Mittelmeerländer.

„ 59. Rein, Der Nakasendô in Japan.

„ 60. Lindeman, Die Seefischerei.

Bd. XIV. (1880—1881.)

No. 61. Rivoli, J., Die Serra da Estrella.

„ 62. Behm und Wagner, Die Bevölkerung der Erde. VI.

„ 63. Mohn, Die Norwegische Nordmeer-Expedition.

„ 64. Fischer, Die Dattelpalme.

„ 65. Berlepsch, Die Gotthard-Bahn.

Bd. XV. (1881—1882.)
No. 66. Dr. P. Schreiber, Die Bedeutung der Windrosen.
„ 67. Blumentritt, Ferd., Versuch einer Ethnographie der Philippinen.
„ 68. Berndt, G., Das Val d'Anniviers und das Bassin de Sierre.
„ 69. Behm und Wagner, Die Bevölkerung der Erde. VII.
„ 70. Bayberger, Der Inngletscher von Kuffstein bis Haag.

Bd. XVI. (1883—1884.)
No. 71. Choroschchin und v. Stein, Die russischen Kosakenheere.
„ 72. Juan Maria Schuver, Reisen im oberen Nilgebiet.
„ 73. Dr. Carl Schumann, Kritische Untersuchungen über die Zimtländer.
„ 74. Dr. Oscar Drude, Die Florenreiche der Erde.
„ 75. Dr. R. v. Lendenfeld, Der Tasman-Gletscher und seine Umrandung.

Bd. XVII. (1885—1886.)
No. 76. Dr. Fritz Regel, Die Entwickelung der Ortschaften im Thüringerwald.
„ 77. F. Stolze u. F. C. Andreas, Die Handelsverhältnisse Persiens.
„ 78. Dr. H. Fritsche, Ein Beitrag zur Geographie und Lehre vom Erdmagnetismus Asiens und Europas.
„ 79. Prof. H. Mohn, Die Strömungen des europäischen Nordmeeres.
„ 80. Dr. Franz Boas, Baffin-Land. Geographische Ergebnisse einer 1883 und 1884 ausgeführten Forschungsreise.

Bd. XVIII. (1886—1887.)
No. 81. Franz Bayberger, Geographisch-geologische Studien aus dem Böhmerwalde.
„ 82. Robert v. Schlagintweit, Die Pacifischen Eisenbahnen in Nordamerika.
„ 83. Dr. Gustav Berndt, Der Alpenföhn in seinem Einfluß auf Natur und Menschenleben.
„ 84. Alexander Supan, Archiv für Wirtschaftsgeographie. I. Nordamerika, 1880 bis 1885.
„ 85. Gutav Radde, Aus den Dagestanischen Hochalpen, vom Schah-dagh zum Dulty und Bogos.

Bd. XIX. (1887—1888.)
No. 86. Dr. Rudolf Credner, Die Reliktenseen. I. Teil.
„ 87. Dr. R. v. Lendenfeld, Forschungsreisen in den Australischen Alpen.
„ 88. Dr. J. Partsch, Die Insel Korfu.
„ 89. Dr. Rudolf Credner, Die Reliktenseen. II. Teil.

Bd. XX. (1888—1889.)
No. 90. M. Blanckenhorn, Die geognostischen Verhältnisse von Afrika. I. Teil.
„ 91. Hermann Michaelis, Von Hankau nach Su-tschôu (Reisen im mittlern und westlichen China 1879—1881).
„ 92. Dr. W. Junkers Reisen in Zentralafrika 1880—1885. Wissenschaftliche Ergebnisse. I.
„ 93. Dr. W. Junkers Reisen in Zentralafrika 1880—1885. Wissenschaftliche Ergebnisse. II. u. III.
„ 94. W. v. Diest, Von Pergamon über den Dindymos zum Pontus.

Bd. XXI. (1889—1890.)
No. 95. Dr. J. Partsch, Die Insel Leukas.
„ 96. Max Beschoren, São Pedro do Rio Grande do Sul.

No. 97. Dr. Karl Dove, Kulturzonen von Nord-Abessinien.
„ 98. Dr. Joseph Partsch, Kephallenia und Ithaka. Eine geographische Monographie.
„ 99. v. Höhnel, Ostäquatorial-Afrika zwischen Pangani und dem neuentdeckten Rudolf-See.
„ 100. Dr. Gustav Radde, Karabagh.

Bd. XXII. (1891—1892.)
No. 101. Wagner und Supan, Die Bevölkerung der Erde. VIII.
„ 102. Johannes Walther, Die Adamsbrücke und die Korallenriffe der Palkstraße.
„ 103. Dr. Paul Schnell, Das marokkanische Atlasgebirge.
„ 104. Dr. Alfred Hettner, Die Kordillere von Bogotá.

Bd. XXIII. (1893.)
No. 105. Mohn und Nansen, Wissenschaftliche Ergebnisse von Dr. F. Nansens Durchquerung von Grönland 1888.
„ 106. Dr. Sophus Ruge, Die Entwickelung der Kartographie von Amerika bis 1570.
„ 107. Wagner und Supan, Die Bevölkerung der Erde. IX.
„ 108. Dr. Edmund Naumann, Beiträge zur Geologie und Geographie Japans.
„ 109. Dr. Gerhard Schott, Wissenschaftliche Ergebnisse einer Forschungsreise zur See.

Bd. XXIV. (1894—1895.)
No. 110. Dr. Alois Bludau, Die Oro- und Hydrographie der preuß. und pommerschen Seenplatte.
„ 111. Dr. Oscar Baumann, Die kartographischen Ergebnisse der Massai-Expedition des Deutschen Antisklaverei-Comités.
„ 112. Radde und Koenig, Das Ostufer des Pontus und seine kulturelle Entwickelung im Verlaufe der letzten 30 Jahre.
„ 113. Dr. Carl Sapper, Grundriß der physikalischen Geographie von Guatemala.
„ 114. v. Flottwell, Aus dem Stromgebiet des Qyzyl-Yrmaq (Halys).

Bd. XXV. (1895—1896.)
No. 115. Dr. Kurt Hassert, Beiträge zur physischen Geographie von Montenegro.
„ 116. W. v. Diest und M. Anton, Neue Forschungen im westlichen Kleinasien.
„ 117. Radde und Koenig, Der Nordfuß des Dagestan und das vorlagernde Tiefland bis zur Kuma.
„ 118. A. F. Stahl, Reisen in Nord- und Zentral-Persien.
„ 119. Dr. Karl Futterer, Die allgemeinen geologischen Ergebnisse der neueren Forschungen in Zentral-Asien und China.

Bd. XXVI. (1896—1898.)
No. 120. Dr. Karl Dove, Deutsch-Südwest-Afrika.
„ 121. Dr. P. A. Meyer, Erforschungsgeschichte und Staatenbildungen des Westsudan mit Berücksichtigung seiner historischen, ethnologischen u. wirtschaftlichen Verhältnisse.
„ 122. A. F. Stahl, Zur Geologie von Persien, Geognostische Beschreibung des nördlichen und Zentral-Persien.
„ 123. Dr. Paul Harzer, Über geographische Ortsbestimmungen ohne astronomische Instrumente. Elementare Darstellung.
„ 124. Alexander Supan, Die Verteilung des Niederschlags auf der festen Erdoberfläche.

Bd. XXVII. (1899.)

No. 125. Walther v. Diest, Von Tilsit nach Angora.
„ 126. Dr. G. Radde, Wissenschaftliche Ergebnisse der im Jahre 1E Allerhöchst befohlenen Expedition nach Transkaspien u Nord-Chorassan.
„ 127. Dr. Carl Sapper, Über Gebirgsbau und Boden des nö lichen Mittelamerika.
„ 128. Dr. Richard Leonhard, Die Insel Kythera. Eine g graphische Monographie.
„ 129. Dr. A. Widenmann, Die Kilimandscharo-Bevölkerung. Anth pologisches und Ethnographisches aus dem Dschaggalan
„ 130. Alexander Supan, Die Bevölkerung der Erde. Periodis Übersicht über neue Arealberechnungen, Gebietsveränd ungen, Zählungen und Schätzungen der Bevölkerung der gesamten Erdoberfläche. X.

Bd. XXVIII. (1900.)

No. 131. Dr. Sven Hedin, Die geographisch-wissenschaftlichen gebnisse meiner Reisen in Zentralasien. 1894—1897.

Bd. XXIX. (1901.)

No. 132. Dr. Eduard Richter, Geomorphologische Untersuchun in den Hochalpen.
„ 133. Theobald Fischer, Wissenschaftliche Ergebnisse einer Re im Atlas-Vorlande von Marokko.
„ 134. Prof. Dr. Alfred Philippson, Beiträge zur Kenntnis griechischen Inselwelt.
„ 135. Alexander Supan, Die Bevölkerung der Erde. XI.
„ 136. Dr. Wilhelm Halbfaß, Beiträge zur Kenntnis der Po merschen Seen.
„ 137. Dr. Rudolf Spitaler, Die periodischen Luftmassenv schiebungen und ihr Einfluß auf die Lagenänderungen Erdachse (Breitenschwankungen).

Bd. XXX. (1902—1903.)

No. 138. M. Merker, Rechtsverhältnisse und Sitten der Wadschag
„ 139. Prof. Dr. K. Futterer, Geographische Skizze der Wü Gobi zwischen Hami und Su-tschôu.
„ 140. Dr. Rudolf Fitzner, Niederschlag u. Bewölkung in Kleinasi
„ 141. Dr. Franz X. Schaffer, Cilicia.
„ 142. Richard Blum, Die Entwickelung der Vereinigten Staat von Nordamerika.
„ 143. Dr. K. Futterer, Geographische Skizze von Nordost-Tib
„ 144. Henryk Arctowski, Die antarktischen Eisverhältnisse.

Bd. XXXI. (1903—1904.)

No. 145. Ernst Ludwig Voß, Beiträge zur Klimatologie der sü lichen Staaten von Brasilien.
„ 146. Alexander Supan, Die Bevölkerung der Erde. XII.
„ 147. Prof. Dr. Theobald Fischer, Der Ölbaum.

Rassegna della Scienze Geologiche in Italia.

Redattori M. Cermenati — A. Tellini. Roma. Anno II (1892).

Registrande der geographisch-statistischen Abteilung des großt Generalstabes.

Berlin, Jahrg. II (1870)—XIII 1883.

Revue géographique internationale.
Journal mensuel illustré des sciences géographiques. Année III (1878) No. 28. V (1880) 51 u. 55. VI (1881) 68—74. VII (1882) 77—86. VIII (1883). IX (1884). X (1885) 111—121. XI (1886). XII (1887). XIII (1888) 148, 150, 151, 153, 156—158. XIV (1889) 159, 166—170. XV (1890) 171—177. XVI (1891) 183—185, 188—194. XVII (1892). XVIII (1893) 207, 208, 212, 217. XIX (1894) 219, 221, 222, 226—230. XX (1895) 232—237, 239—242. XXI (1896). XXII (1897) 254—264, XXIII (1898) 266—272.

Revue Maritime et Coloniale.
Paris. Bd. XXII (1868)—XXXIX (1873), nebst Supplementbänden für 1863 und 1867: Tableaux de Population, de Culture, de Commerce et de Navigation. Zus.: 20 Bände.

Deutsche Rundschau für Geographie und Statistik.
Wien, Pest, Leipzig, Jahrg. 1—26 (1879—1904).

Science of Man and Australasian Anthropological Journal.
Edited by Dr. A. Carroll. Published under the auspices of the Anthropological Society of Australasian. Vol. II—VI (1899—1903).

Statistisches Jahrbuch.
Herausgeg. von Dr. Karl Aug. Müller, Jahrg. 1845, 1846 u. 1847. 3 Bde. Leipzig.

Le Tour du Monde.
Nouveau journal des voyages. Paris. Bd. 1—34 (1860—1894). Nouv. Série. Mit dem Zusatz: Journal des voyages et des voyageurs. Année I—X (1895—1904).

Nouvelles géographiques.
(Beiblatt zu Le Tour du Monde.) Année I—IV (1891—1894). Fortgesetzt unter dem Titel:

A travers le monde.
Nouv. Série. Année I—X (1895—1904). I—III, 1895—97 zusammengebunden mit Nouv. Série I—III von „Le Tour du Monde".)

Deutsche Touristen-Zeitung.
Zeitschrift für Touristik, Geographie und Naturkunde. Organ des Vorstandes deutscher Touristen-Vereine. Herausgeg. von Dr. Theodor Petersen. 1883—84. Frankfurt a. M. 1884. (Nicht weiter erschienen.)

Der Tropenpflanzer.
Zeitschrift für tropische Landwirtschaft. Organ des Kolonialwirtschaftlichen Komitees. Herausgegeben von O. Warburg u. F. Wohltmann. Jahrg. VII und VIII (1903 und 1904).

Beihefte zum „Tropenpflanzer"
Bd. IV u. V (1903 u. 1904).

Vierteljahrsschrift für Klimatologie mit besonderer Rücksicht auf klimatische Kurorte.
Hrsg. in Verbindung mit Dr. Carl v. Sigmund von Dr. Hermann Reimer. Erster Jahrgang (1876). Mit 1 lith. Tafel u. 6 meteorol. Tabellen. Leipzig 1876. (Fortsetzung nicht erschienen.)

Das Wetter.
Meteorologische Monatsschrift für Gebildete aller Stände. Herausg. von Dr. R. Aßmann. Braunschweig. Jahrg. VI (1889), 3—5, 7—12. VII, (1890) 4, 6—12. VIII, (1891) 6—12.

Zeitschrift für Ethnologie.
Organ der Berliner Gesellschaft für Anthropologie, Ethnologie und Urgeschichte. Bd. 1—36 (1869—1904).

Zeitschrift der deutschen geolog. Gesellschaft.
Bd. 1—56 (1849—1904).

Zeitschrift des Oesterreichischen Alpenvereins, des Deutschen und Oesterreichischen Alpenvereins.
Siehe unter Gesellschaftsschriften: München.

Zeitschrift für Schulgeographie.
Wien. Bd. 1—25 (1880—1904).

Zeitschrift für vergleichende Erdkunde.
Zur Förderung und Verbreitung dieser Wissenschaft für die Gelehrten und Gebildeten, herausgeg. von Joh. Gottfried Lüdde. Bd. I—VI, 1, 2 (1842—1847).

Zeitschrift für wissenschaftliche Geographie.
Herausg. v. J. J. Kettler. Lahr, später Wien. Bd. I—VIII (1880—1891).

Ergänzungsheft zur Zeitschrift für wissenschaftliche Geographie:
Precht, Wilhelm; Untersuchungen über horizontale Gliederung. Weimar 1888.

Das Westland.
Magazin zur Kunde amerikanischer Verhältnisse. Herausgegeben von Dr. Karl Andree. Bd. I—V. Bremen 1851—52.

Übersicht der augenblicklich von der Bibliothek gehaltenen Zeitschriften.

1. American Anthropologist.
2. Annales de Géographie.
3. Asien.
4. Bibliotheca Geographica.
5. Cosmos von Cora.
6. Gaea.
7. Gebirgsfreund.
8. Geographischer Anzeiger.
9. Geographisches Jahrbuch von Wagner.
10. Geographen-Kalender.
11. Globus.
12. Hettners Geograph. Zeitschrift.
13. Hübner's Tabellen.
14. Internationales Archiv für Ethnographie.
15. Journal of Geography.
16. Deutsches Kolonialblatt.
17. Jahresberichte, betr. die deutschen Schutzgebiete.
18. Kolonial-Handels-Adreß-buch.
19. Zeitschr. f. Kolonialpolitik.
20. Deutsche Kolonialliteratur.
21. Koloniale Zeitschrift.
22. Kolonial-Zeitung.
23. Meteorolog. Zeitschrift.
24. Mitteilungen v. Forschungsreisenden (Dankelman).
25. Mitteilungen der deutschen Orientgesellschaft.
26. Monatsschrift f. den Orient.
27. Le Mouvement Géographique.
28. National Geogr. Magazine.
29. Nauticus.
30. Petermanns Mitteilungen.
31. Ergänzungsheft zu P. M.
32. Deutsche Rundschau.
33. Science of Man.
34. Le Tour du Monde.
35. A travers le monde.
36. Der Tropenpflanzer.
37. Beihefte zum T.
38. Zeitschrift für Erdkunde (Berlin).
39. Zeitschrift für Ethnologie.
40. Zeitschrift der deutschen geolog. Gesellschaft.
41. Zeitschrift des Deutschen u. Oesterr. Alpenvereins.
42. Zeitschrift für Schulgeographie.

C. Congresse.

I Congreso de Americanistas.
Reunion en Mexico del 15 al 20 de Octubre de 1895. Programa Mexico 1895.

erichte der 4., 5. u. 9. *allgemeinen Versammlung der Deutschen Gesellschaft für Anthropologie, Ethnologie und Urgeschichte.*
Braunschweig 1874. 1875. 1878.

chriftstücke betr. den am 1. August 1875 in Paris anberaumten *Internationalen Congress der geographischen Wissenschaften.*
Berlin 1874.

erichte über den *Internationalen Congress* und die damit verbundene *geographische Ausstellung zu Paris 1875.*
Herausg. von der K. K. geographischen Gesellschaft in Wien. Wien 1875.

rzo Congresso Geografico Internazionale tenuto a Venezia 15—22. Sett. 1881.
Vol. I u. II. (Dazu Note préliminaire sur le 2me vol. des actes du IIIme Congrès.)

eport of the third *International Geographical Congress;*
by G. Kreitner. Venedig 1881.

eport upon the *third International Geographical Congress and Exhibition at Venice, Italy, 1881,*
accompanied by data concerning the principal government land and marine surveys of the world. By George M. Wheeler. Washington 1885. (U. S. War Department.)

erhandlungen *des fünften internationalen Kongresses der geographischen Wissenschaften zu Bern.* 10. bis 14. Aug. 1891.
Bern 1892.

eport of the *Sixth International Geographical Congress, held in London, 1895.*
With maps and illustrations. Edited by the Secretaries. London 1896.

ericht über die feierliche *Eröffnung des VII. Internationalen Geographen-Kongresses zu Berlin* am 28. September 1899 und die Beschlüsse des Kongresses.
(S.-A. aus: Verhandlungen der Gesellschaft für Erdkunde zu Berlin, Band XXVI, 1899, No. 8 u. 9.)

erhandlungen *des Siebenten Internationalen Geographen-Kongresses, Berlin 1899.*
I. Teil. Berlin 1901. II. Teil. Mit 37 Abbildungen im Text und 30 Tafeln. Berlin 1901.

mtlicher Bericht über die *Erste Versammlung Deutscher Meister und Freunde der Erdkunde in Frankfurt a. M.* im Heumonat 1865.
Herausgegeben vom geschäftsleitenden Vorsitzenden derselben. Mit 1 Steindrucktafel. (Freies Deutsches Hochstift für Wissenschaften etc.) Frankfurt a. M. 1865.

Verhandlungen des deutschen Geographentages.
Im Auftrage des Centralausschusses des deutschen Geographentages herausgegeben.

1. Zu Berlin am 7. und 8. Juni 1881.
2. Zu Halle am 12.—14. April 1882.
3. Zu Frankfurt a. M. am 29.—31. März 1883.
4. Zu München am 17.—19. April 1884.
5. Zu Hamburg am 9.—11. April 1885.
6. Zu Dresden am 28.—30. April 1886.
7. Zu Karlsruhe am 14.—16. April 1887.
8. Zu Berlin am 24.—26. April 1889.
9. Zu Wien am 1.—3. April 1891. Bericht über die Ausstellung des IX. deutschen Geographentages zu Wien 1891 nebst Ausstellungskatalog, herausgegeben vom Ausstellungs-Comité.
10. Zu Stuttgart am 5.—7. April 1893. Mit 3 Abbildungen im Text und 2 Karten. Nebst Katalog der Ausstellung.
11. Zu Bremen am 17.—19. April 1895. Mit 2 Tafeln.
12. Zu Jena am 21.—23. April 1897. Mit 2 Abb. im Text u. 6 Tafeln.
13. Zu Breslau am 28.—30. Mai 1901. Mit 3 Tafeln.
14. Zu Cöln am 1.—3. Juni 1903.

Notice sur le *Congrès des géographes allemands à Halle,*
par Alexis de Tillo. 1882.

Rapport sur le *IIIe Congrès des géographes allemands* et l'exposition géographique y annexée tenus à *Frankfort a.* les 29. 30. et 31. mars 1883.
Par Antal Berecz. (Ungarisch und franz.) Budapest 1883.

Conférence Géographique de Bruxelles. 1876.
Bruxelles 1876.

Congrès national des sociétés françaises de géographie.

IVe Session. Lyon 1881.
XIe Session. Le Havre 1887.
XIIe Session. Rochefort-sur-mer 1891. — Compte-rendu des travaux du Congrès. 1893.
XVe Session. Lyon 1894. Compte-rendu des travaux du Congrès Lyon 1895.
XVIIIe Session. Saint Nazaire 1897. Compte-rendu des travaux du Congrès. 1898.

Convolut von Schriften, veröffentlicht bei Gelegenheit des *I. Italienischen Geographentages in Genua, 1892.* (16 Stück.)

Atti del *Primo Congresso Geografico Italiano tenuto in Genova* dal 18 al 25 settembre 1892.
Pubblicati a spese del Municipio di Genova.
Vol. I°: Notizie, rendiconti e conferenze. Genova 1893.
Vol. II°, p. Ia: Memorie della sezione scientifica. Genova 1894.
Vol. II°, p. IIa: Memorie della sezione economico-commerciale e didattica. Genova 1894.

Travaux de l'association des *sociétés suisses de géographie* dans sa deuxième session à *Genève* les 29—31 août 1882.
Genève 1883.

XIme Congrès des Sociétés Suisses de Géographie tenu à Genève du 24 au 27 mai 1896
à l'occasion de l'Exposition nationale suisse. („Le Globe." Tome XXXV, 1896. Numéro spécial.)

Festschrift bei Anlaß der *Versammlung des Verbandes der schweiz. geogr. Gesellschaften in Zürich* im Jahre 1901.
Zürich 1901.

Résolutions votées par *le Congrès Géologique International.*
2e Session. Bologne 1881.

Congrès Géologique Internationale.
Compte-rendu de la Vme session, Washington 1891. Washington 1893.

Gilbert, G. K. *The work of the International Congress of Geologists.*
(Vice-Presidential Address, read to Section E of the American Association for the Advancement of Science, at New York, Aug. 10. 1887.) Salem, Mass. 1887.

Deutscher Kolonialkongreß zu Berlin am 10. u. 11. Okt. 1902.
Berlin 1903.

Amtlicher Bericht über die *25. Versammlung deutscher Land- und Forstwirte zu Dresden* vom 25. Juni bis 1. Juli 1865.
Dresden 1866. Hierzu eine Festschrift.

Meteorologen-Congress.
Protokolle der permanenten Comités, eingesetzt von dem ersten Meteorologen-Congress in Wien. Sitzungen in Wien und Utrecht 1873 u. 1874. — Sitzungen in Utrecht 1878.

Tageblatt der *45. Versammlung deutscher Naturforscher und Aerzte in Leipzig,* vom 12. bis 18. August 1872;
redigiert von Prof. Dr. A. Winter. Leipzig 1872. — Amtlicher Bericht der 50. Versammlung in München vom 17.—22. Sept. 1877. München 1877.

Die Beschlüsse des *Internationalen statistischen Congresses in seiner 5. Sitzungsperiode,* abgehalten zu *Berlin* vom 6. bis mit 18. September 1863.
Mitgeteilt und mit kritischen Anmerkungen versehen von Dr. Engel. Berlin 1864.

Rechenschaftsbericht über die *5. Sitzungsperiode des Internationalen statistischen Congresses in Berlin,*
veröffentlicht von Dr. Engel. Band 1 und 2. Berlin 1875.

D. Sammelwerke.

Allgemeine Naturkunde, als „Fortsetzung zu Brehm's Tierleben". Leipzig, Wien. 1886—1891.
Kerner, Anton von Marilaun, Pflanzenleben. Bd. I. 1887. Bd. II. Geschichte der Pflanzen. 1891.
Neumayer, Prof. Dr., Erdgeschichte. Bd. I. 1886. II. 1887.
Ranke, Prof. Dr., Der Mensch. 2 Bde. 1886.
Ratzel, Prof. Dr. Fr., Völkerkunde. 2 Bde. 1886. 3. Bd. 1888.

Angewandte Geographie. Hefte zur Verbreitung geographischer Kenntnisse in ihrer Beziehung zum Kultur- und Wirtschaftsleben. Hrsg. v. Prof. Dr. Karl Dove. Jena. 1903/04.

I. Serie.

Heft 1. Lenschau, Dr. Thomas, Das Weltkabelnetz. Mit 4 graphischen Darstellungen und einer zweifarbigen Karte.
„ 2. Rohrbach, Dr. Paul, Die wirtschaftliche Bedeutung Westasiens. Mit einer Karte.
„ 3. Sievers, Prof. Dr. Wilh., Die wirtschaftliche Bedeutung Venezuelas und Deutschlands Interessen. Mit einer farbigen Karte.
„ 4. Henze, Dr. Herm., Der Nil, eine Darstellung seiner Hydrographie und seiner wirtschaftlichen Bedeutung. Mit zwei vollseitigen Abbildungen.
„ 5. Sven von Hedin, Prof. Dr., Meine letzte Reise durch Innerasien. Mit Bild und einer farbigen Karte.
„ 6. Menne, Dr. Karl, Die Entwicklung der Niederländer zur Nation. Mit einer vollseitigen Abbildung auf Kunstdruckpapier und zwei Abbildungen im Text.
„ 7/8. Kampffmeyer, Privatdozent Dr. Georg, Marokko. Mit einer Kartenbeilage.
„ 9. Ehrhardt, Karl, Die geographische Verbreitung der für die Industrie wichtigsten Kautschuk- und Guttaperchapflanzen.
„ 10. Funke, Dr. Alfred, Die Besiedelung des östlichen Südamerika unter besonderer Berücksichtigung des Deutschtums.
„ 11. Sander, Dr. L., Die geographische Verbreitung einiger tierischer Schädlinge unserer kolonialen Landwirtschaft.
„ 12. Gerhardt, Dr. Hermann, Die volkswirtschaftliche Entwicklung des Südens der Vereinigten Staaten von Amerika.

Arago's, Franz, sämtliche Werke. Mit einer Einleitnng von Alex. von Humboldt. (Deutsche Original-Ausgabe) herausg. v. Dr. W. G. Hankel. 16 Bde. Leipzig 1854—60.

Bibliothek geographischer Handbücher. Herausgegeben von Prof. Friedr. Ratzel. Stuttgart.

1. Boguslawsky, Prof. Dr. Georg von, Handbuch der Ozeanographie. Bd. I. 1884.
2. Drude, Dr. Oskar, Handbuch der Pflanzengeographie. Mit 4 Karten und 3 Abbildungen. 1890.
3. Forel, Dr. F. A., Handbuch der Seenkunde. Allgemeine Limnologie. Mit 1 Tafel und 16 Abbildungen. 1900.
4. Fritsch, Dr. Karl v., Allgemeine Geologie. Mit 102 Abbild. 1888.
5. Günther, Dr. Siegmund, Handbuch der mathematischen Geographie. Mit 155 Abbildungen. 1890.
6. Hann, Dr. Jul., Handbuch der Klimatologie. 1883.
7. Heim, Dr. Alb., Handbuch der Gletscherkunde. 1885.
8. Penck, Dr. Albrecht, Morphologie der Erdoberfläche. Teil I. Mit 29 Abbildungen. Teil II. Mit 38 Abbildungen. 1894.
9. Ratzel, Dr. Friedr., Anthropo-Geographie oder Grundzüge der Anwendung der Erdkunde auf die Geschichte. 1882.
10. Ratzel, Prof. Dr. Friedr., Anthropogeographie. Erster Teil: Grundzüge der Anwendung der Erdkunde auf die Geschichte. Zweite Auflage. 1899. Zweiter Teil: Die geographische Verbreitung des Menschen. Mit 1 Karte und 32 Abbildungen. 1891.

ibliothek der Länderkunde. Herausg. von Alfred Kirchhoff und Rudolf Fitzner. Berlin 1898—1902.

Bd. I. Fricker, Dr. Karl, Antarktis. 1898.
„ II. Keller, Dr. C., Die Ostafrikanischen Inseln. 1898.
„ III u. IV. Deecke, Dr. W., Italien. 1898.
„ V u. VI. Krieger, Dr. Maximilian, Neu-Guinea. Mit Beiträgen von Dr. A. von Danckelmann, Dr. F. von Luschan, Paul Matschie und Dr. Otto Warburg mit Unterstützung der Kolonial-Abteilung des Auswärtigen Amtes, der Neu-Guinea-Kompagnie und der Deutschen Kolonial-Gesellschaft. 1899.
„ VII u. VIII. Regel, Dr. Fritz, Kolumbien. 1899.
„ IX. Lendenfeld, Dr. Robert von, Neuseeland. 1900.
„ X u. XI. Tiessen, Dr. Ernst, China. Das Reich der achtzehn Provinzen. I. Teil: Die allgemeine Geographie des Landes. 1902.

rockhaus' Reise-Bibliothek.

Berneck, Carl Gust. von, Die Schlachten bei Leipzig. Kriegsgemälde. 1855.
Buddeus Aurelio, Von Frankfurt a. M. nach Basel. 1856.
Casanova's Flucht aus den Bleikammern zu Venedig. 1857.
Die Donau von Ulm bis Wien. 1858.
Die Donau von Wien bis zur Mündung. 1859.
Förster, Marie, Briefe aus Südrussland während eines Aufenthaltes in Podolien, Volhynien und der Ukraine. 1856.
Gottschall, Rud., Das Schlesische Gebirge.
Hocker, Nik., Das Moselthal von Nancy bis Koblenz. 1855.
Hocker, Nik., Der Rhein von Mainz bis Köln. 1857.
Hocker, Nik., Eine Eisenbahnfahrt von Köln nach Brüssel. 1859.
Horn, J. C., Brüssel nach seiner Vergangenheit und Gegenwart. 1855.
Kossak, Ernst, Schweizerfahrten. 1858.
Kühne, F. Gust., Prag, Böhmisch, Deutsch und Czechisch. 1857.
Kühne, F. Gust., Wien in alter und neuer Zeit. 1861.
Kurnik, Max, Breslau und die schlesischen Eisenbahnen. 1856.
Müller, Wolfgang von Königswinter, Münchener Skizzenbuch. 1856.
Müller, Emil, Das hessische Land und Volk. Für Reisende von Eisenach nach Kassel und Frankfurt a. M. 1857.
Rank, Josef, Poetisches Reise-Album. 1855.
Rank, Josef, Schillerhäuser. 1856.
Schücking, Lewin, Eine Eisenbahnfahrt durch Westfalen. 1855.
Willkomm, Ernst, Von Berlin nach Hamburg. Nebst Schildereien aus Lübeck und Hamburg. 1855.

eutsches Land und Leben in Einzelschilderungen. Landschaftskunden und Städtegeschichten. Stuttgart 1898—1900.

Bd. I. Zweck, Dr. Alb., Litauen. Eine Landes- und Volkskunde. Mit 66 Abb., 8 Kartenskizzen und einer Karte der Kurischen Nehrung. 1898.
„ II. Volk, Georg, Der Odenwald und seine Nachbargebiete. Eine Landes- und Volkskunde. Unter Mitwirkung vieler Landeskenner. Mit 100 Bildern und Skizzen, 2 statistischen Kärtchen, einer geologischen u. einer topographischen Karte des Odenwaldgebietes. 1900.

hrmann, Theophil Friedrich. Geschichte der merkwürdigsten Reisen, welche seit dem zwölften Jahrhundert zu Wasser und zu Lande unternommen worden sind. Band 1—15. Frankfurt a. M. 1791—1796.

Angewandte Geographie. Hefte zur Verbreitung geographischer Kenntnisse in ihrer Beziehung zum Kultur- und Wirtschaftsleben. Hrsg. v. Prof. Dr. Karl Dove. Jena. 1903/04.

I. Serie.

Heft 1. Lenschau, Dr. Thomas, Das Weltkabelnetz. Mit 4 graphischen Darstellungen und einer zweifarbigen Karte.
„ 2. Rohrbach, Dr. Paul, Die wirtschaftliche Bedeutung Westasiens. Mit einer Karte.
„ 3. Sievers, Prof. Dr. Wilh., Die wirtschaftliche Bedeutung Venezuelas und Deutschlands Interessen. Mit einer farbigen Karte.
„ 4. Henze, Dr. Herm., Der Nil, eine Darstellung seiner Hydrographie und seiner wirtschaftlichen Bedeutung. Mit zwei vollseitigen Abbildungen.
„ 5. Sven von Hedin, Prof. Dr., Meine letzte Reise durch Innerasien. Mit Bild und einer farbigen Karte.
„ 6. Menne, Dr. Karl, Die Entwicklung der Niederländer zur Nation. Mit einer vollseitigen Abbildung auf Kunstdruckpapier und zwei Abbildungen im Text.
„ 7/8. Kampffmeyer, Privatdozent Dr. Georg, Marokko. Mit einer Kartenbeilage.
„ 9. Ehrhardt, Karl, Die geographische Verbreitung der für die Industrie wichtigsten Kautschuk- und Guttaperchapflanzen.
„ 10. Funke, Dr. Alfred, Die Besiedelung des östlichen Südamerika unter besonderer Berücksichtigung des Deutschtums.
„ 11. Sander, Dr. L., Die geographische Verbreitung einiger tierischer Schädlinge unserer kolonialen Landwirtschaft.
„ 12. Gerhardt, Dr. Hermann, Die volkswirtschaftliche Entwicklung des Südens der Vereinigten Staaten von Amerika.

Arago's, Franz, sämtliche Werke. Mit einer Einleitnng von Alex. von Humboldt. (Deutsche Original-Ausgabe) herausg. v. Dr. W. G. Hankel. 16 Bde. Leipzig 1854—60.

Bibliothek geographischer Handbücher. Herausgegeben von Prof. Friedr. Ratzel. Stuttgart.

1. Boguslawsky, Prof. Dr. Georg von, Handbuch der Ozeanographie. Bd. I. 1884.
2. Drude, Dr. Oskar, Handbuch der Pflanzengeographie. Mit 4 Karten und 3 Abbildungen. 1890.
3. Forel, Dr. F. A., Handbuch der Seenkunde. Allgemeine Limnologie. Mit 1 Tafel und 16 Abbildungen. 1900.
4. Fritsch, Dr. Karl v., Allgemeine Geologie. Mit 102 Abbild. 1888.
5. Günther, Dr. Siegmund, Handbuch der mathematischen Geographie. Mit 155 Abbildungen. 1890.
6. Hann, Dr. Jul., Handbuch der Klimatologie. 1883.
7. Heim, Dr. Alb., Handbuch der Gletscherkunde. 1885.
8. Penck, Dr. Albrecht, Morphologie der Erdoberfläche. Teil I. Mit 29 Abbildungen. Teil II. Mit 38 Abbildungen. 1894.
9. Ratzel, Dr. Friedr., Anthropo-Geographie oder Grundzüge der Anwendung der Erdkunde auf die Geschichte. 1882.
10. Ratzel, Prof. Dr. Friedr., Anthropogeographie. Erster Teil: Grundzüge der Anwendung der Erdkunde auf die Geschichte. Zweite Auflage. 1899. Zweiter Teil: Die geographische Verbreitung des Menschen. Mit 1 Karte und 32 Abbildungen. 1891.

ibliothek der Länderkunde. Herausg. von Alfred Kirchhoff und Rudolf Fitzner. Berlin 1898—1902.

Bd. I. Fricker, Dr. Karl, Antarktis. 1898.
„ II. Keller, Dr. C., Die Ostafrikanischen Inseln. 1898.
„ III u. IV. Deecke, Dr. W., Italien. 1898.
„ V u. VI. Krieger, Dr. Maximilian, Neu-Guinea. Mit Beiträgen von Dr. A. von Danckelmann, Dr. F. von Luschan, Paul Matschie und Dr. Otto Warburg mit Unterstützung der Kolonial-Abteilung des Auswärtigen Amtes, der Neu-Guinea-Kompagnie und der Deutschen Kolonial-Gesellschaft. 1899.
„ VII u. VIII. Regel, Dr. Fritz, Kolumbien. 1899.
„ IX. Lendenfeld, Dr. Robert von, Neuseeland. 1900.
„ X u. XI. Tiessen, Dr. Ernst, China. Das Reich der achtzehn Provinzen. I. Teil: Die allgemeine Geographie des Landes. 1902.

rockhaus' Reise-Bibliothek.

Berneck, Carl Gust. von, Die Schlachten bei Leipzig. Kriegsgemälde. 1855.
Buddeus Aurelio, Von Frankfurt a. M. nach Basel. 1856.
Casanova's Flucht aus den Bleikammern zu Venedig. 1857.
Die Donau von Ulm bis Wien. 1858.
Die Donau von Wien bis zur Mündung. 1859.
Förster, Marie, Briefe aus Südrussland während eines Aufenthaltes in Podolien, Volhynien und der Ukraine. 1856.
Gottschall, Rud., Das Schlesische Gebirge.
Hocker, Nik., Das Moselthal von Nancy bis Koblenz. 1855.
Hocker, Nik., Der Rhein von Mainz bis Köln. 1857.
Hocker, Nik., Eine Eisenbahnfahrt von Köln nach Brüssel. 1859.
Horn, J. C., Brüssel nach seiner Vergangenheit und Gegenwart. 1855.
Kossak, Ernst, Schweizerfahrten. 1858.
Kühne, F. Gust., Prag, Böhmisch, Deutsch und Czechisch. 1857.
Kühne, F. Gust., Wien in alter und neuer Zeit. 1861.
Kurnik, Max, Breslau und die schlesischen Eisenbahnen. 1856.
Müller, Wolfgang von Königswinter, Münchener Skizzenbuch. 1856.
Müller, Emil, Das hessische Land und Volk. Für Reisende von Eisenach nach Kassel und Frankfurt a. M. 1857.
Rank, Josef, Poetisches Reise-Album. 1855.
Rank, Josef, Schillerhäuser. 1856.
Schücking, Lewin, Eine Eisenbahnfahrt durch Westfalen. 1855.
Willkomm, Ernst, Von Berlin nach Hamburg. Nebst Schildereien aus Lübeck und Hamburg. 1855.

eutsches Land und Leben in Einzelschilderungen. Landschaftskunden und Städtegeschichten. Stuttgart 1898—1900.

Bd. I. Zweck, Dr. Alb., Litauen. Eine Landes- und Volkskunde. Mit 66 Abb., 8 Kartenskizzen und einer Karte der Kurischen Nehrung. 1898.
„ II. Volk, Georg, Der Odenwald und seine Nachbargebiete. Eine Landes- und Volkskunde. Unter Mitwirkung vieler Landeskenner. Mit 100 Bildern und Skizzen, 2 statistischen Kärtchen, einer geologischen u. einer topographischen Karte des Odenwaldgebietes. 1900.

hrmann, Theophil Friedrich. Geschichte der merkwürdigsten Reisen, welche seit dem zwölften Jahrhundert zu Wasser und zu Lande unternommen worden sind. Band 1—15. Frankfurt a. M. 1791—1796.

Angewandte Geographie. Hefte zur Verbreitung geographischer Kenntnisse in ihrer Beziehung zum Kultur- und Wirtschaftsleben. Hrsg. v. Prof. Dr. Karl Dove. Jena. 1903/04.

I. Serie.

Heft 1. Lenschau, Dr. Thomas, Das Weltkabelnetz. Mit 4 graphischen Darstellungen und einer zweifarbigen Karte.
„ 2. Rohrbach, Dr. Paul, Die wirtschaftliche Bedeutung Westasiens. Mit einer Karte.
„ 3. Sievers, Prof. Dr. Wilh., Die wirtschaftliche Bedeutung Venezuelas und Deutschlands Interessen. Mit einer farbigen Karte.
„ 4. Henze, Dr. Herm., Der Nil, eine Darstellung seiner Hydrographie und seiner wirtschaftlichen Bedeutung. Mit zwei vollseitigen Abbildungen.
„ 5. Sven von Hedin, Prof. Dr., Meine letzte Reise durch Innerasien. Mit Bild und einer farbigen Karte.
„ 6. Menne, Dr. Karl, Die Entwicklung der Niederländer zur Nation. Mit einer vollseitigen Abbildung auf Kunstdruckpapier und zwei Abbildungen im Text.
„ 7/8. Kampffmeyer, Privatdozent Dr. Georg, Marokko. Mit einer Kartenbeilage.
„ 9. Ehrhardt, Karl, Die geographische Verbreitung der für die Industrie wichtigsten Kautschuk- und Guttaperchapflanzen.
„ 10. Funke, Dr. Alfred, Die Besiedelung des östlichen Südamerika unter besonderer Berücksichtigung des Deutschtums.
„ 11. Sander, Dr. L., Die geographische Verbreitung einiger tierischer Schädlinge unserer kolonialen Landwirtschaft.
„ 12. Gerhardt, Dr. Hermann, Die volkswirtschaftliche Entwicklung des Südens der Vereinigten Staaten von Amerika.

Arago's, Franz, sämtliche Werke. Mit einer Einleitnng von Alex. von Humboldt. (Deutsche Original-Ausgabe) herausg. v. Dr. W. G. Hankel. 16 Bde. Leipzig 1854—60.

Bibliothek geographischer Handbücher. Herausgegeben von Prof. Friedr. Ratzel. Stuttgart.

1. Boguslawsky, Prof. Dr. Georg von, Handbuch der Ozeanographie. Bd. I. 1884.
2. Drude, Dr. Oskar, Handbuch der Pflanzengeographie. Mit 4 Karten und 3 Abbildungen. 1890.
3. Forel, Dr. F. A., Handbuch der Seenkunde. Allgemeine Limnologie. Mit 1 Tafel und 16 Abbildungen. 1900.
4. Fritsch, Dr. Karl v., Allgemeine Geologie. Mit 102 Abbild. 1888.
5. Günther, Dr. Siegmund, Handbuch der mathematischen Geographie. Mit 155 Abbildungen. 1890.
6. Hann, Dr. Jul., Handbuch der Klimatologie. 1883.
7. Heim, Dr. Alb., Handbuch der Gletscherkunde. 1885.
8. Penck, Dr. Albrecht, Morphologie der Erdoberfläche. Teil I. Mit 29 Abbildungen. Teil II. Mit 38 Abbildungen. 1894.
9. Ratzel, Dr. Friedr., Anthropo-Geographie oder Grundzüge der Anwendung der Erdkunde auf die Geschichte. 1882.
10. Ratzel, Prof. Dr. Friedr., Anthropogeographie. Erster Teil: Grundzüge der Anwendung der Erdkunde auf die Geschichte. Zweite Auflage. 1899. Zweiter Teil: Die geographische Verbreitung des Menschen. Mit 1 Karte und 32 Abbildungen. 1891.

liothek der Länderkunde. Herausg. von Alfred Kirchhoff und Rudolf Fitzner. Berlin 1898—1902.

I. I. Fricker, Dr. Karl, Antarktis. 1898.
II. Keller, Dr. C., Die Ostafrikanischen Inseln. 1898.
III u. IV. Deecke, Dr. W., Italien. 1898.
V u. VI. Krieger, Dr. Maximilian, Neu-Guinea. Mit Beiträgen von Dr. A. von Danckelmann, Dr. F. von Luschan, Paul Matschie und Dr. Otto Warburg mit Unterstützung der Kolonial-Abteilung des Auswärtigen Amtes, der Neu-Guinea-Kompagnie und der Deutschen Kolonial-Gesellschaft. 1899.
VII u. VIII. Regel, Dr. Fritz, Kolumbien. 1899.
IX. Lendenfeld, Dr. Robert von, Neuseeland. 1900.
X u. XI. Tiessen, Dr. Ernst, China. Das Reich der achtzehn Provinzen. I. Teil: Die allgemeine Geographie des Landes. 1902.

ckhaus' Reise-Bibliothek.

erneck, Carl Gust. von, Die Schlachten bei Leipzig. Kriegsgemälde. 1855.
uddeus Aurelio, Von Frankfurt a. M. nach Basel. 1856.
asanova's Flucht aus den Bleikammern zu Venedig. 1857.
ie Donau von Ulm bis Wien. 1858.
e Donau von Wien bis zur Mündung. 1859.
örster, Marie, Briefe aus Südrussland während eines Aufenthaltes in Podolien, Volhynien und der Ukraine. 1856.
ottschall, Rud., Das Schlesische Gebirge.
ocker, Nik., Das Moselthal von Nancy bis Koblenz. 1855.
ocker, Nik., Der Rhein von Mainz bis Köln. 1857.
ocker, Nik., Eine Eisenbahnfahrt von Köln nach Brüssel. 1859.
orn, J. C., Brüssel nach seiner Vergangenheit und Gegenwart. 1855.
ossak, Ernst, Schweizerfahrten. 1858.
ühne, F. Gust., Prag, Böhmisch, Deutsch und Czechisch. 1857.
ühne, F. Gust., Wien in alter und neuer Zeit. 1861.
urnik, Max, Breslau und die schlesischen Eisenbahnen. 1856.
üller, Wolfgang von Königswinter, Münchener Skizzenbuch. 1856.
üller, Emil, Das hessische Land und Volk. Für Reisende von Eisenach nach Kassel und Frankfurt a. M. 1857.
ank, Josef, Poetisches Reise-Album. 1855.
ank, Josef, Schillerhäuser. 1856.
hücking, Lewin, Eine Eisenbahnfahrt durch Westfalen. 1855.
illkomm, Ernst, Von Berlin nach Hamburg. Nebst Schildereien aus Lübeck und Hamburg. 1855.

tsches Land und Leben in Einzelschilderungen. Landschaftskunden und Städtegeschichten. Stuttgart 1898—1900.

I. I. Zweck, Dr. Alb., Litauen. Eine Landes- und Volkskunde. Mit 66 Abb., 8 Kartenskizzen und einer Karte der Kurischen Nehrung. 1898.
II. Volk, Georg, Der Odenwald und seine Nachbargebiete. Eine Landes- und Volkskunde. Unter Mitwirkung vieler Landeskenner. Mit 100 Bildern und Skizzen, 2 statistischen Kärtchen, einer geologischen u. einer topographischen Karte des Odenwaldgebietes. 1900.

mann, Theophil Friedrich. Geschichte der merkwürdigsten Reisen, welche seit dem zwölften Jahrhundert zu Wasser und zu Lande unternommen worden sind. Band 1—15. Frankfurt a. M. 1791—1796.

Angewandte Geographie. Hefte zur Verbreitung geographischer Kenntnisse in ihrer Beziehung zum Kultur- und Wirtschaftsleben. Hrsg. v. Prof. Dr. Karl Dove. Jena. 1903/04.

I. Serie.

Heft 1. Lenschau, Dr. Thomas, Das Weltkabelnetz. Mit 4 graphischen Darstellungen und einer zweifarbigen Karte.
„ 2. Rohrbach, Dr. Paul, Die wirtschaftliche Bedeutung Westasiens. Mit einer Karte.
„ 3. Sievers, Prof. Dr. Wilh., Die wirtschaftliche Bedeutung Venezuelas und Deutschlands Interessen. Mit einer farbigen Karte.
„ 4. Henze, Dr. Herm., Der Nil, eine Darstellung seiner Hydrographie und seiner wirtschaftlichen Bedeutung. Mit zwei vollseitigen Abbildungen.
„ 5. Sven von Hedin, Prof. Dr., Meine letzte Reise durch Innerasien. Mit Bild und einer farbigen Karte.
„ 6. Menne, Dr. Karl, Die Entwicklung der Niederländer zur Nation. Mit einer vollseitigen Abbildung auf Kunstdruckpapier und zwei Abbildungen im Text.
„ 7/8. Kampffmeyer, Privatdozent Dr. Georg, Marokko. Mit einer Kartenbeilage.
„ 9. Ehrhardt, Karl, Die geographische Verbreitung der für die Industrie wichtigsten Kautschuk- und Guttaperchapflanzen.
„ 10. Funke, Dr. Alfred, Die Besiedelung des östlichen Südamerika unter besonderer Berücksichtigung des Deutschtums.
„ 11. Sander, Dr. L., Die geographische Verbreitung einiger tierischer Schädlinge unserer kolonialen Landwirtschaft.
„ 12. Gerhardt, Dr. Hermann, Die volkswirtschaftliche Entwicklung des Südens der Vereinigten Staaten von Amerika.

Arago's, Franz, sämtliche Werke. Mit einer Einleitnng von Alex. von Humboldt. (Deutsche Original-Ausgabe) herausg. v. Dr. W. G. Hankel. 16 Bde. Leipzig 1854—60.

Bibliothek geographischer Handbücher. Herausgegeben von Prof. Friedr. Ratzel. Stuttgart.

1. Boguslawsky, Prof. Dr. Georg von, Handbuch der Ozeanographie. Bd. I. 1884.
2. Drude, Dr. Oskar, Handbuch der Pflanzengeographie. Mit 4 Karten und 3 Abbildungen. 1890.
3. Forel, Dr. F. A., Handbuch der Seenkunde. Allgemeine Limnologie. Mit 1 Tafel und 16 Abbildungen. 1900.
4. Fritsch, Dr. Karl v., Allgemeine Geologie. Mit 102 Abbild. 1888.
5. Günther, Dr. Siegmund, Handbuch der mathematischen Geographie. Mit 155 Abbildungen. 1890.
6. Hann, Dr. Jul., Handbuch der Klimatologie. 1883.
7. Heim, Dr. Alb., Handbuch der Gletscherkunde. 1885.
8. Penck, Dr. Albrecht, Morphologie der Erdoberfläche. Teil I. Mit 29 Abbildungen. Teil II. Mit 38 Abbildungen. 1894.
9. Ratzel, Dr. Friedr., Anthropo-Geographie oder Grundzüge der Anwendung der Erdkunde auf die Geschichte. 1882.
10. Ratzel, Prof. Dr. Friedr., Anthropogeographie. Erster Teil: Grundzüge der Anwendung der Erdkunde auf die Geschichte. Zweite Auflage. 1899. Zweiter Teil: Die geographische Verbreitung des Menschen. Mit 1 Karte und 32 Abbildungen. 1891.

liothek der Länderkunde. Herausg. von Alfred Kirchhoff und Rudolf Fitzner. Berlin 1898—1902.

. I. Fricker, Dr. Karl, Antarktis. 1898.
II. Keller, Dr. C., Die Ostafrikanischen Inseln. 1898.
III u. IV. Deecke, Dr. W., Italien. 1898.
V u. VI. Krieger, Dr. Maximilian, Neu-Guinea. Mit Beiträgen von Dr. A. von Danckelmann, Dr. F. von Luschan, Paul Matschie und Dr. Otto Warburg mit Unterstützung der Kolonial-Abteilung des Auswärtigen Amtes, der Neu-Guinea-Kompagnie und der Deutschen Kolonial-Gesellschaft. 1899.
VII u. VIII. Regel, Dr. Fritz, Kolumbien. 1899.
IX. Lendenfeld, Dr. Robert von, Neuseeland. 1900.
X u. XI. Tiessen, Dr. Ernst, China. Das Reich der achtzehn Provinzen. I. Teil: Die allgemeine Geographie des Landes. 1902.

khaus' Reise-Bibliothek.

rneck, Carl Gust. von, Die Schlachten bei Leipzig. Kriegsgemälde. 1855.
ıddeus Aurelio, Von Frankfurt a. M. nach Basel. 1856.
ısanova's Flucht aus den Bleikammern zu Venedig. 1857.
ə Donau von Ulm bis Wien. 1858.
ə Donau von Wien bis zur Mündung. 1859.
rster, Marie, Briefe aus Südrussland während eines Aufenthaltes in Podolien, Volhynien und der Ukraine. 1856.
ttschall, Rud., Das Schlesische Gebirge.
)cker, Nik., Das Moselthal von Nancy bis Koblenz. 1855.
)cker, Nik., Der Rhein von Mainz bis Köln. 1857.
)cker, Nik., Eine Eisenbahnfahrt von Köln nach Brüssel. 1859.
)rn, J. C., Brüssel nach seiner Vergangenheit und Gegenwart. 1855.
)ssak, Ernst, Schweizerfahrten. 1858.
ihne, F. Gust., Prag, Böhmisch, Deutsch und Czechisch. 1857.
ihne, F. Gust., Wien in alter und neuer Zeit. 1861.
ırnik, Max, Breslau und die schlesischen Eisenbahnen. 1856.
üller, Wolfgang von Königswinter, Münchener Skizzenbuch. 1856.
üller, Emil, Das hessische Land und Volk. Für Reisende von Eisenach nach Kassel und Frankfurt a. M. 1857.
ınk, Josef, Poetisches Reise-Album. 1855.
ınk, Josef, Schillerhäuser. 1856.
hücking, Lewin, Eine Eisenbahnfahrt durch Westfalen. 1855.
illkomm, Ernst, Von Berlin nach Hamburg. Nebst Schildereien aus Lübeck und Hamburg. 1855.

tsches Land und Leben in Einzelschilderungen. Landschaftskunden und Städtegeschichten. Stuttgart 1898—1900.

. I. Zweck, Dr. Alb., Litauen. Eine Landes- und Volkskunde. Mit 66 Abb., 8 Kartenskizzen und einer Karte der Kurischen Nehrung. 1898.
II. Volk, Georg, Der Odenwald und seine Nachbargebiete. Eine Landes- und Volkskunde. Unter Mitwirkung vieler Landeskenner. Mit 100 Bildern und Skizzen. 2 statistischen Kärtchen, einer geologischen u. einer topographischen Karte des Odenwaldgebietes. 1900.

mann, Theophil Friedrich. Geschichte der merkwürdigsten Reisen, welche seit dem zwölften Jahrhundert zu Wasser und zu Lande unternommen worden sind. Band 1—15. Frankfurt a. M. 1791—1796.

Angewandte Geographie. Hefte zur Verbreitung geographischer Kenntnisse in ihrer Beziehung zum Kultur- und Wirtschaftsleben. Hrsg. v. Prof. Dr. Karl Dove. Jena. 1903/04.

I. Serie.

Heft 1. Lenschau, Dr. Thomas, Das Weltkabelnetz. Mit 4 graphischen Darstellungen und einer zweifarbigen Karte.
„ 2. Rohrbach, Dr. Paul, Die wirtschaftliche Bedeutung Westasiens. Mit einer Karte.
„ 3. Sievers, Prof. Dr. Wilh., Die wirtschaftliche Bedeutung Venezuelas und Deutschlands Interessen. Mit einer farbigen Karte.
„ 4. Henze, Dr. Herm., Der Nil, eine Darstellung seiner Hydrographie und seiner wirtschaftlichen Bedeutung. Mit zwei vollseitigen Abbildungen.
„ 5. Sven von Hedin, Prof. Dr., Meine letzte Reise durch Innerasien. Mit Bild und einer farbigen Karte.
„ 6. Menne, Dr. Karl, Die Entwicklung der Niederländer zur Nation. Mit einer vollseitigen Abbildung auf Kunstdruckpapier und zwei Abbildungen im Text.
„ 7/8. Kampffmeyer, Privatdozent Dr. Georg, Marokko. Mit einer Kartenbeilage.
„ 9. Ehrhardt, Karl, Die geographische Verbreitung der für die Industrie wichtigsten Kautschuk- und Guttaperchapflanzen.
„ 10. Funke, Dr. Alfred, Die Besiedelung des östlichen Südamerika unter besonderer Berücksichtigung des Deutschtums.
„ 11. Sander, Dr. L., Die geographische Verbreitung einiger tierischer Schädlinge unserer kolonialen Landwirtschaft.
„ 12. Gerhardt, Dr. Hermann, Die volkswirtschaftliche Entwicklung des Südens der Vereinigten Staaten von Amerika.

Arago's, Franz, sämtliche Werke. Mit einer Einleitnng von Alex. von Humboldt. (Deutsche Original-Ausgabe) herausg. v. Dr. W. G. Hankel. 16 Bde. Leipzig 1854—60.

Bibliothek geographischer Handbücher. Herausgegeben von Prof. Friedr. Ratzel. Stuttgart.

1. Boguslawsky, Prof. Dr. Georg von, Handbuch der Ozeanographie. Bd. I. 1884.
2. Drude, Dr. Oskar, Handbuch der Pflanzengeographie. Mit 4 Karten und 3 Abbildungen. 1890.
3. Forel, Dr. F. A., Handbuch der Seenkunde. Allgemeine Limnologie. Mit 1 Tafel und 16 Abbildungen. 1900.
4. Fritsch, Dr. Karl v., Allgemeine Geologie. Mit 102 Abbild. 1888.
5. Günther, Dr. Siegmund, Handbuch der mathematischen Geographie. Mit 155 Abbildungen. 1890.
6. Hann, Dr. Jul., Handbuch der Klimatologie. 1883.
7. Heim, Dr. Alb., Handbuch der Gletscherkunde. 1885.
8. Penck, Dr. Albrecht, Morphologie der Erdoberfläche. Teil I. Mit 29 Abbildungen. Teil II. Mit 38 Abbildungen. 1894.
9. Ratzel, Dr. Friedr., Anthropo-Geographie oder Grundzüge der Anwendung der Erdkunde auf die Geschichte. 1882.
10. Ratzel, Prof. Dr. Friedr., Anthropogeographie. Erster Teil: Grundzüge der Anwendung der Erdkunde auf die Geschichte. Zweite Auflage. 1899. Zweiter Teil: Die geographische Verbreitung des Menschen. Mit 1 Karte und 32 Abbildungen. 1891.

Bibliothek der Länderkunde. Herausg. von Alfred Kirchhoff und Rudolf Fitzner. Berlin 1898—1902.

Bd. I. Fricker, Dr. Karl, Antarktis. 1898.
„ II. Keller, Dr. C., Die Ostafrikanischen Inseln. 1898.
„ III u. IV. Deecke, Dr. W., Italien. 1898.
„ V u. VI. Krieger, Dr. Maximilian, Neu-Guinea. Mit Beiträgen von Dr. A. von Danckelmann, Dr. F. von Luschan, Paul Matschie und Dr. Otto Warburg mit Unterstützung der Kolonial-Abteilung des Auswärtigen Amtes, der Neu-Guinea-Kompagnie und der Deutschen Kolonial-Gesellschaft. 1899.
„ VII u. VIII. Regel, Dr. Fritz, Kolumbien. 1899.
„ IX. Lendenfeld, Dr. Robert von, Neuseeland. 1900.
„ X u. XI. Tiessen, Dr. Ernst, China. Das Reich der achtzehn Provinzen. I. Teil: Die allgemeine Geographie des Landes. 1902.

Brockhaus' Reise-Bibliothek.

Berneck, Carl Gust. von, Die Schlachten bei Leipzig. Kriegsgemälde. 1855.
Buddeus Aurelio, Von Frankfurt a. M. nach Basel. 1856.
Casanova's Flucht aus den Bleikammern zu Venedig. 1857.
Die Donau von Ulm bis Wien. 1858.
Die Donau von Wien bis zur Mündung. 1859.
Förster, Marie, Briefe aus Südrussland während eines Aufenthaltes in Podolien, Volhynien und der Ukraine. 1856.
Gottschall, Rud., Das Schlesische Gebirge.
Hocker, Nik., Das Moselthal von Nancy bis Koblenz. 1855.
Hocker, Nik., Der Rhein von Mainz bis Köln. 1857.
Hocker, Nik., Eine Eisenbahnfahrt von Köln nach Brüssel. 1859.
Horn, J. C., Brüssel nach seiner Vergangenheit und Gegenwart. 1855.
Kossak, Ernst, Schweizerfahrten. 1858.
Kühne, F. Gust., Prag, Böhmisch, Deutsch und Czechisch. 1857.
Kühne, F. Gust., Wien in alter und neuer Zeit. 1861.
Kurnik, Max, Breslau und die schlesischen Eisenbahnen. 1856.
Müller, Wolfgang von Königswinter, Münchener Skizzenbuch. 1856.
Müller, Emil, Das hessische Land und Volk. Für Reisende von Eisenach nach Kassel und Frankfurt a. M. 1857.
Rank, Josef, Poetisches Reise-Album. 1855.
Rank, Josef, Schillerhäuser. 1856.
Schücking, Lewin, Eine Eisenbahnfahrt durch Westfalen. 1855.
Willkomm, Ernst, Von Berlin nach Hamburg. Nebst Schildereien aus Lübeck und Hamburg. 1855.

Deutsches Land und Leben in Einzelschilderungen. Landschaftskunden und Städtegeschichten. Stuttgart 1898—1900.

Bd. I. Zweck, Dr. Alb., Litauen. Eine Landes- und Volkskunde. Mit 66 Abb., 8 Kartenskizzen und einer Karte der Kurischen Nehrung. 1898.
„ II. Volk, Georg, Der Odenwald und seine Nachbargebiete. Eine Landes- und Volkskunde. Unter Mitwirkung vieler Landeskenner. Mit 100 Bildern und Skizzen, 2 statistischen Kärtchen, einer geologischen u. einer topographischen Karte des Odenwaldgebietes. 1900.

Ehrmann, Theophil Friedrich. Geschichte der merkwürdigsten Reisen, welche seit dem zwölften Jahrhundert zu Wasser und zu Lande unternommen worden sind. Band 1—15. Frankfurt a. M. 1791—1796.

Forschungen zur Deutschen Landes- und Volkskunde. Auftrage der Centralkommission für wissenschaftli Landeskunde von Deutschland herausgegeben Dr. A. Kirchhoff. Stuttgart 1885—1904.

Band I. 1885—1887.

Heft 1. Geinitz, Prof. Dr. E., Der Boden Mecklenburgs.
„ 2. Lepsius, Prof. Dr., Die oberrheinische Tiefebene und Randgebirge.
„ 3. Hahn, Prof. Dr. F. G., Die Städte der Norddeutschen Tiefel in ihrer Beziehung zur Bodengestaltung.
„ 4. Gruber, Chr., Das Münchener Becken. Ein Beitrag zur pk kalischen Geographie Südbayerns.
„ 5. Geinitz, Prof. Dr. E., Die mecklenburgischen Höhenrü (Geschiebestreifen) und ihre Beziehungen zur Eiszeit.
„ 6. Assmann, Dr. R., Der Einfluss der Gebirge auf das Klima Mitteldeutschland.
„ 7. Bidermann, Prof. Dr. H. J., Die Nationalitäten in Tirol und wechselnden Schicksale ihrer Verbreitung.
„ 8. Jansen, Prof. Dr. K., Poleographie der cimbrischen Halbi ein Versuch, die Ansiedlungen Nordalbingiens in ihrer Bedi heit durch Natur und Geschichte nachzuweisen.

Band II. 1887/88.

Heft 1. Schlesinger, Dr. L., Die Nationalitäts-Verhältnisse Böhmer
„ 2. Brämer, Geh. Rechnungsrat K., Nationalität und Sprache Königreiche Belgien.
„ 3. Weinhold, Prof. Dr. K., Die Verbreitung und Herkunft Deutschen in Schlesien.
„ 4. Hettner, Dr. A., Gebirgsbau und Oberflächengestaltung Sächsischen Schweiz.
„ 5. Bidermann, Prof. Dr. H. J., Neuere slavische Siedlungen süddeutschem Boden.
„ 6. Löwl, Prof. Dr. Ferdinand, Siedlungsarten in den Hochal

Band III. 1887—1889.

Heft 1. Borggreve, Prof. Dr. B., Die Verbreitung und wirtschaftliche deutung der wichtigeren Waldbaumarten innerhalb Deutschla
„ 2. Jäschke, Dr. M., Das Meissnerland.
„ 3. Burgkhardt, Oberlehrer Dr. Johannes, Das Erzgebirge. E orometrisch-anthropogeographische Studie.
„ 4. Bezzenberger, Prof. Dr. A., Die Kurische Nehrung und i Bewohner.
„ 5. Krones, Prof. Dr. F. von, Die deutsche Besiedlung der östlic Alpenländer, insbesondere Steiermarks, Kärntens und Kra nach ihren geschichtlichen und örtlichen Verhältnissen.

Band IV. 1889/90.

Heft 1. Nordhoff, Prof. J. B., Haus, Hof, Mark und Gemeinde No westfalens im historischen Ueberblicke.
„ 2. Blink, Dr. H., Der Rhein in den Niederlanden.
„ 3. Ratzel, Prof. Dr. Friedrich, Die Schneedecke, besonders deutschen Gebirgen.
„ 4. Birlinger, Prof. Dr. A., Rechtsrheinisches Alamannien; Gre Sprache, Eigenart.
„ 5. Zacharias, Dr. Otto, Zur Kenntnis der niederen Tierwelt Riesengebirges nebst vergleichenden Ausblicken.

Band V. 1890/91.

Heft 1. Höck, Dr. F., Nährpflanzen Mitteleuropas, ihre Heimat, Einführung in das Gebiet und Verbreitung innerhalb desselben.
„ 2. Schulze, Dr. E., Ueber die geographische Verbreitung der Süsswasserfische von Mitteleuropa.
„ 3. Schurtz, Dr. H., Der Seifenbergbau im Erzgebirge und die Walensagen.
„ 4. Küster, Dr. Emil, Die deutschen Buntsandsteingebiete. Ihre Oberflächengestaltung und anthropogeographischen Verhältnisse.
„ 5. Sievers, Dr. W., Zur Kenntnis des Taunus.
„ 6. Pröscholdt, Dr. H., Der Thüringer Wald u. seine nächste Umgebung.
„ 7. Schlatterer, Dr. A., Die Ansiedlungen am Bodensee in ihren natürlichen Voraussetzungen. Eine anthropogeograph. Untersuchung.

Band VI. 1891/92.

Heft 1. Wahnschaffe, Dr. F., Die Ursachen der Oberflächengestaltung des norddeutschen Flachlandes. Zweite Auflage.
„ 2. Kaesemacher, Dr. C., Die Volksdichte der Thüringischen Triasmulde.
„ 3. Traeger, Dr. E., Die Halligen der Nordsee.
„ 4. Richter, Prof. Dr. E., Urkunden über die Ausbrüche des Vernagt- und Gurglergletschers im 17. und 18. Jahrhundert.

Band VII. 1892/93.

Heft 1. Neumann, Prof. Dr. Ludwig, Die Volksdichte im Grossherzogtum Baden. Eine anthropogeographische Untersuchung.
„ 2. Simon, Dr. A., Die Verkehrsstrassen in Sachsen und ihr Einfluss auf die Städteentwickelung bis zum Jahre 1500.
„ 3. Gloy, Dr. A., Beiträge zur Siedlungskunde Nordalbingiens.
„ 4. Höck, Dr. F., Nadelwaldflora Norddeutschlands. Eine pflanzengeographische Studie.
„ 5. Credner, Prof. Dr. Rudolf, Rügen. Eine Inselstudie.

Band VIII. 1893/94.

Heft 1. Schreiber, Prof. Dr. Paul, Klimatographie des Königreichs Sachsen. Erste Mitteilung.
„ 2. Partsch, Prof. Dr. Joseph, Die Vergletscherung des Riesengebirges zur Eiszeit. Nach eigenen Untersuchungen dargestellt.
„ 3. Follmann, Dr. Otto, Die Eifel.
„ 4. Gruber, Dr. Christian, Die landeskundliche Erforschung Altbayerns im 16., 17. und 18. Jahrhundert.
„ 5. Zemmrich, Dr. J., Verbreitung und Bewegung der Deutschen in der französischen Schweiz.
„ 6. Witte, Dr. H., Das deutsche Sprachgebiet Lothringens und seine Wandelungen von der Feststellung der Sprachgrenze bis zum Ausgang des 16. Jahrhunderts.

Band IX. 1895/96.

Heft 1. Teutsch, Direktor Dr. Friedrich, Die Art der Ansiedlung der Siebenbürger Sachsen.
Schuller, Prof. Fr., Volksstatistik der Siebenbürger Sachsen.
„ 2. Wittstock, Gymnasiallehrer O., Volkstümliches der Siebenbürger Sachsen.
Scheiner, Direktor Dr. A., Die Mundart der Siebenbürger Sachsen.
„ 3. Partsch, Prof. Dr. Joseph, Die Regenkarte Schlesiens und der Nachbargebiete. Entworfen und erläutert.
„ 4. Höck, Dr. F., Laubwaldflora Norddeutschlands.
„ 5. Moldenhauer, Dr. Paul, Die geographische Verteilung der Niederschläge im nordwestlichen Deutschland.
„ 6. Gruber, Dr. Christian, Der Hesselberg am Frankenjura und seine südlichen Vorhöhen.

Band X. 1896/97.

Heft 1. Ule, Prof. Dr. Willi, Zur Hydrographie der Saale.
„ 2. Schjerning, Oberlehrer Dr. Wilhelm, Der Pinzga kalisches Bild eines Alpengaues.
„ 3. Schjerning, Oberlehrer Dr. Wilhelm, Die Pinzgaue
„ 4. Witte, Dr. Hans, Zur Geschichte des Deutschtums und im Vogesengebiet.

Band XI. 1898/99.

Heft 1. Eschenhagen, Prof. Dr. M., Magnetische Untersuchunge
„ 2. Ule, Prof. Dr. Willi, Beitrag zur physikalischen Erfors baltischen Seen.
„ 3. Meyer, Dr. Fritz, Zur Kenntnis des Hunsrücks.
„ 4. Uhlig, Dr. Carl, Die Veränderungen der Volksdichte lichen Baden 1852—1895.
„ 5. Schulz, Dr. August, Entwicklungsgeschichte der pha Pflanzendecke Mitteleuropas nördlich der Alpen.

Band XII. 1899/1900.

Heft 1. Polis, Direktor Dr. P., Die Niederschlagsverhältnisse de Rheinprovinz und der Nachbargebiete.
„ 2. Wohlrab, Dr. Alb., Das Vogtland als orographisches Ir
„ 3. Gruber, Dr. Chr., Das Ries. Eine geograph.-volkswirts
„ 4. Bergmann, Dr. Karl, Die Volksdichte der gross hessischen Provinz Starkenburg.
„ 5. Waltershausen, A. Sartorius Freiherr von, Die sierung der Rätoromanen in der Schweiz.

Band XIII. 1900/01.

Heft 1. Fox, Dr. R., Die Pässe der Sudeten.
„ 2. Höck, Dr. F., Pflanzen der Kunstbestände Norddeutsc Zeugen für die Verkehrsgeschichte unserer Heimat.
„ 3. Ambrosius, Dr. E., Die Volksdichte am deutschen N
„ 4. Schulz, Dr. A., Die Verbreitung der halophilen Pha in Mitteleuropa nördlich der Alpen.
„ 5. Thiele, Dr. O., Die Volksverdichtung im Regierungsbezi
„ 6. Reinhard, Dr. R., Die wichtigsten deutschen Seehan

Band XIV. 1902/03.

Heft 1. Hackel, Dr. A., Die Besiedlungsverhältnisse des reichischen Mühlviertels.
„ 2. Perlewitz, Dr. P., Versuch einer Darstellung der] des Deutschen Reichs, für Jahr, Januar und Juli.
„ 3. Nedderich, Dr. W., Wirtschaftsgeographische Verhält siedlungen und Bevölkerungsverteilung im ostfälisch und Tieflande.
„ 4. Ademeit, Dr. W., Beiträge zur Siedlungsgeographie d Moselgebietes.
„ 5. Ule, Prof. Dr. W., Niederschlag und Abfluß in Mittel
„ 6. Wagner, Dr. E., Die Bevölkerungsdichte in Südhan deren Ursachen.

Band XV. 1903/04.

Heft 1. Wickert, Dr. Friedrich, Der Rhein und sein Verke
„ 2. Popig, Dr. Hermann, Die Stellung der Südostlausi birgsbau Deutschlands.
„ 3. Jaeger, Dr. Fritz, Über Oberflächengestaltung im O
„ 4. Wagner, Dr. Hermann, Orometrie des Ostfälischen H links der Leine.

Geographische Abhandlungen. Herausg. v. Dr. Albrecht Penck. Wien 1886—1903.

Band I. 1886/87.

Heft 1. Brückner, Die Vergletscherung des Salzachgebietes. Mit 11 Abbildungen, 3 Tafeln und 3 Karten.
„ 2. Neumann, Orometrie des Schwarzwaldes. Mit 9 Abbildungen, 1 Tafel und 1 Karte.
„ 3. Böhm, Eintheilung der Ostalpen. Mit 1 Karte.

Band II. 1887.

Heft 1. Geiger, Pamir-Gebiete. Mit 1 Karte.
„ 2. Hann, Vertheilung des Luftdruckes. Mit 3 Tafeln u. zahlr. Tabellen.
„ 3. Soyka, Grundwasser-Schwankungen. Mit 18 Abbildungen.

Band III. 1888/89.

Heft 1. Sievers, Cordillere von Merida. Mit 1 Karte und 15 Profilen.
„ 2. Günther, Johannes Kepler. Mit 19 Abbildungen.
„ 3. Woeikof, Einfluss einer Schneedecke.

Band IV. 1889/90.

Heft 1. Kretschmer, Die physische Erdkunde im Mittelalter. Mit 9 Abb.
„ 2. Brückner, Klima-Schwankungen. Mit 1 Tafel, 13 Figuren und zahlreichen Tabellen.

Band V. 1891—1896.

Heft 1. Arbeiten des geogr. Institutes der k. k. Universität Wien.
Heiderich, Die mittleren Erhebungsverhältnisse der Erdoberfläche. Mit 1 Tafel.
Kurowski, Die Höhe der Schneegrenze. Mit 4 Figuren.
Swarowski, Die Eisverhältnisse der Donau.
„ 2. Partsch, Philipp Clüver. Mit 1 Karte.
„ 3. Cvijić, Das Karstphänomen.
„ 4. Forster, Die Temperatur fliessender Gewässer Mitteleuropas. Mit 1 Tafel und 25 Tabellen.
„ 5. Ruvarac, Die Abfluss- und Niederschlagsverhältnisse von Böhmen, nebst Penck, Untersuchungen über Verdunstung und Abfluss von grösseren Landflächen. Mit 1 Karte, 2 Tafeln u. zahlr. Tab.

Band VI. 1896—1898.

Atlas der österreichischen Alpenseen.
I. Lieferung: Müllner, Die Seen des Salzkammergutes.
II. „ Richter, Seen von Kärnten, Krain und Südtirol.

Heft 1. Müllner, Die Seen des Salzkammergutes und die österreichische Traun. Mit 2 Tafeln, 7 Textfiguren und 47 Tabellen.
„ 2. Richter, Seestudien. Mit 3 Tafeln und 7 Figuren.
„ 3. Penck, Friedrich Simony. Mit 22 Tafeln und 11 Figuren.

Band VI komplett ohne Atlas.

Band VII. 1901—1903.

Heft 1. Müllner, Die Seen am Reschen-Scheideck. Mit 7 Abb. u. 4 Taf.
„ 2. Müllner, Die Vereisung der österreichischen Alpenseen in den Wintern 1894/95 bis 1900/01. Mit 4 Textabbild. u. 2 Doppeltaf.
„ 3. Grund, Die Karsthydrographie. Studien aus Westbosnien. Mit 14 Abbildungen im Text und auf 3 Tafeln.

Band VIII. 1903.

Heft 1. Grund, Die Veränderungen der Topographie im Wiener Walde und Wiener Becken. Mit 20 Abbildungen im Text.
„ 2. Krebs, Die nördlichen Alpen zwischen Enns, Traisen und Mürz. Mit 9 Textabbildungen.

Handbücher zur Deutschen Landes- und Volkskunde. Stuttgart 1887—1903.

1. Drude, Prof. Dr., Pflanzengeographie von Deutschland. Ein geographisches Charakterbild der Flora von Deutschland und den angrenzenden Alpen- sowie Karpathenländern. 1. Teil. Mit 4 Karten und 2 Textillustrationen. 1896.
2. Lepsius, Prof. Dr. Richard, Geologie von Deutschland und den angrenzenden Gebieten. I. Teil. Das westliche und südwestliche Deutschland. Lief. 1 (1887), 2 (1889), 3 (1892). II. Teil. Das östliche und nördliche Deutschland. Mit den Profilen 1—58 im Text. Lief. 1 (1903).
3. Richter, Prof. Dr. Eduard, Die Gletscher der Ostalpen. Mit 7 Karten und 44 Profilen im Text. 1888.

Illustrierte Bibliothek der Länder- und Völkerkunde. Freiburg i. Br., Herder'sche Verlagshandlung.

1. Bleibtreu, J., Persien. Das Land der Sonne und des Löwen. Mit 50 Abbildungen und 1 Karte. 1894.
2. Geistbeck, Dr. Mich., Der Weltverkehr. Telegraphie und Post, Eisenbahnen und Schifffahrt in ihrer Entwickelung dargestellt. Mit 123 Abbildungen und 33 Karten. 1887. 2. Aufl. 1903.
3. Kaiser, Fr., Aegypten einst und jetzt.
4. Kaulen, Dr. Fr., Assyrien und Babylonien. 1885.
5. Kolberg, Joseph, Nach Ecuador, Reisebilder. 1885.
6. Lendenfeld, Robert von, Die Hochgebirge der Erde. Mit 1 Titelbild in Farbendruck, 148 Abbildungen und 15 Karten. 1899.
7. Paulitschke, Dr. Philipp, Die Sudanländer nach dem gegenwärtigen Stande der Kenntniss. 1885.
8. Schweiger-Lerchenfeld, Amand Freiherr v., Das Mittelmeer. Mit 55 Illustrationen und 1 Karte. 1888.

Kleine Missions-Bibliothek, oder Land und Leute, Arbeiter und Arbeiten, Kämpfe und Siege auf dem Gebiete der evangelischen Heidenmission von Dr. G. E. Burkhardt. Bielefeld 1857—1862. Zusammen 14 Hefte.

I. Band: Amerika, 4 Hefte. II. Band: Afrika, 4 Hefte. III. Band: Asien, 3 Hefte. IV. Band: Oceanien, 3 Hefte.
Ergänzungsheft zu Bd. I: Die evangelische Mission in Amerika. 1868.
„ „ „ II: „ „ „ „ Afrika. 1868.

Kleinere Länder- und Reisebeschreibungen, aus den Werken vorzüglich ausländischer Reisenden. Leipzig 1798/99.

Band I:

1. Donald Campbell's von Barbreck Landreise nach Indien.
2. Gillis Reise nach San Marino.
3. Stavorinus Reise nach dem Vorgebirge der guten Hoffnung, Java und Bengalen. 1768—71.

Band II:

a. Pratt's Aehrenlese auf einer Reise durch Wallis. In Briefen an eine Freundin.
b. James Murphy's Reisen durch Portugal in den Jahren 1789/90.

Band III u. IV (gesondert gebunden):

Sir George Staunton's Beschreibung der Reise der Englischen Gesandtschaft an den Kaiser von China in den Jahren 1792 und 1783. Leipzig 1798/99.

Land und Leute. Monographien zur Erdkunde. Herausg. von A. Scobel. Bielefeld und Leipzig 1898—1904.

I. Scobel, A., Thüringen. 2. Aufl. 1902.
II. Deckert, E., Cuba. 1898.
III. Ruge, S., Norwegen. 1899.
IV. Haushofer, M., Tirol. 1899.
V. Heer, J. C., Schweiz. 2. Aufl. 1902.
VI. Haushofer, M., Oberbayern. 1900.
VII. Wegener, G., Deutsche Ostseeküste. 1900.
VIII. Haas, H., Deutsche Nordseeküste. 1900.
IX. Günther, Fr., Der Harz. 1901.
X. Kerp, H., Am Rhein. 1901.
XI. Hörstel, W., Riviera. 1902.
XII. Kaemmel, O., Rom und die Campagna. 1902.
XIII. Neumann, L., Schwarzwald. 1902.
XIV. Zobeltitz, F. v., Berlin und die Mark. 1902.
XV. Wegener, G., Deutschland im Stillen Ozean. 1903.
XVI. Ruge, S., Dresden und die sächsische Schweiz. 1903.
XVII. Haas, H., Neapel und Sizilien. 1904.
XVIII. Linde, R., Lüneburger Heide. 1904.
XIX. Steindorff, G., Durch die libysche Wüste zur Ammonsoase. 1904.

Magazin von merkwürdigen neuen Reisebeschreibungen, aus fremden Sprachen übersetzt und mit erläuternden Anmerkungen begleitet. Mit Karten und Abbildungen. Bd. IV (Berlin 1791), VII u. VIII (Berlin 1792).

IV. Band:

1. Des Herrn von Lesseps Reise durch Kamtschatka und Sibirien nach Frankreich. (1787/88.) Übers. v. Joh. Reinhold Forster. Berlin 1791.
2. Des Grafen von Ferrieres Sauveböuf Reisen in der Türkei, Persien und Arabien während der Jahre 1782—89. Übersetzt von Joh. Reinhold Forster. Berlin 1791.

VII. Band:

1. Neue Reise durch die vereinigten Staaten von Nordamerika in dem Jahre 1788. Von J. P. Brissot (Warville). Übersetzt von Joh. Reinh. Forster. Berlin 1792.
2. Karl Peter Thunberg's Reisen in Afrika und Asien, vorzüglich in Japan, während der Jahre 1772—79. Auszugsweise übersetzt von Kurt Sprengel. Mit Anmerkungen von Joh. Reinh. Forster. Berlin 1792.

VIII. Band:

1. Des Abbé Rochon's Reise nach Madagaskar und Ostindien. Übersetzt von Georg Forster. Berlin 1792.
2. Thomas Bowyear's, Rochon's und Robert Kirsop's Nachrichten von Cochinchina. Von den Jahren 1696, 1744 und 1750. Übersetzt von Georg Forster. Berlin 1792.
3. William Lempriere's Reise von Gibraltar über Tanger, Salee, Santa-Cruz nach Tarudant, und von da über den Atlas nach Marokko. Übersetzt von E. A. W. Zimmermann. Berlin 1792.

Meyers Reisebücher.

Deutsche Alpen. 1. Teil. Mit 27 Karten, 5 Plänen und 14 Panoramen. 8. Aufl. 1903.
Oberitalien. Mit Karten und Illustrationen. 1872.
Rom und Mittelitalien. 2 Bde. Mit Karten und Illustrationen. 1871.

Oberitalien und Mittelitalien (bis vor die Tore Roms) vo
Gsell Fels. Mit 15 Karten, 48 Plänen und Grundrissen. 7. A
Unteritalien und Sizilien von Dr. Th. Gsell Fels. Mit 1
42 Plänen und Grundrissen, 14 Ansichten in Stahlstich und 2
schnitt. 3. Aufl. 1889. — Mit 20 Karten, 31 Plänen und Gr
4. Aufl. 1902.
Der Orient.
I. Bd. Ägypten. Mit 8 Karten, 11 Plänen u. Grundrissen, 42 Text
II. „ Syrien, Palästina, Griechenland und Türkei. Mit
20 Plänen und Grundrissen. 1882.
Ägypten, Palästina und Syrien. Mit 11 Karten, 17 P
Grundrissen, 45 Textbildern. Leipzig 1889.
Palästina und Syrien. Mit 9 Karten, 16 Plänen und G
und 1 Abbildung. 4. Aufl. 1904.
Türkei und Griechenland, untere Donauländer und Kleina
9 Karten, 27 Plänen und Grundrissen. Leipzig 1888.
Schweiz. Mit 30 Karten, 12 Plänen und 29 Panoramen. 18. A
Thüringen und der Frankenwald. Große Ausgabe. Mit
11 Plänen und 2 Panoramen. 17. Aufl. 1904.

Münchener geographische Studien. Herausgegeben vo
mund Günther.

I. Stück. Hübler, Michael, Zur Klimatographie von Kame
II. „ Geiger, Theodor, Conrad Celtis in seinen Bezieh
Geographie. 1896.
III. „ Kittler, Christian, Ueber die geographische Verbr
Natur der Erdpyramiden. Mit eingedruckten Ab
1897.
IV. „ Weber, Heinrich, Die Entwickelung der phy
Geographie der Nordpolarländer bis auf Cooks Zei
V. „ Pixis, Rudolf, Kepler als Geograph. Eine
geographische Abhandlung. 1899.
VI. „ Hederich, Reinhard, Goethe und die physikali
graphie. 1898.
VII. „ Kugler, Ernst, Philipp Friedrich von Dietrich. E
zur Geschichte der Vulkanologie. 1899.
VIII. „ Woerle, Hans, Der Erschütterungsbezirk des gr
bebens zu Lissabon. Mit 2 Karten. 1900.
IX. „ Bertololy, Ernst, Kräuselungsmarken und Dün
X. „ Hoeherl, Franz Xaver, Johann Jacob Scheuchz
gründer der physischen Geographie des Hochgebir
XI. „ Schmöger, Friedrich, Leibniz in seiner Ste
tellurischen Physik. 1901.
XII. „ Krehbiel, Albert, Franz Joseph Hugi in seiner
für die Erforschung der Gletscher. 1902.
XIII. „ Reindl, Josef, Die schwarzen Flüsse Südamerikas
graphische Studie auf geologisch-orographische
kalischer und biologischer Grundlage. Mit 1 Ka
XIV. „ Goll, Friedrich, Die Erdbeben Chiles. Ein V
der Erdbeben und Vulkanausbrüche in Chile bis
des Jahres 1879 nebst einigen allgemeinen Be
zu diesen Erdbeben. Mit 1 Uebersichtstafel in
XV. „ Geidel, Heinrich, Alfred der Grosse als Geogra
XVI. „ Vollkommer, Dr. Max, Die Quellen Bourguignon
für seine kritische Karte von Afrika. 1904.

Der alte Orient. Gemeinverständliche Darstellungen. Herausgegeben von der Vorderasiatischen Gesellschaft.

Jahrgang I. 1899/1900.

Heft 1. Winckler, Hugo, Die Völker Vorderasiens.
„ 2. Niebuhr, Carl, Die Amarna-Zeit. Ägypten und Vorderasien um 1400 v. Chr. nach dem Tontafelfunde von El-Amarna.
„ 3. Jeremias, Alfred, Hölle und Paradies bei den Babyloniern.
„ 4. Billerbeck, Adolf, Der Festungsbau im alten Orient. Mit 7 Abb.

Jahrgang II. 1900/1901.

Heft 1. Winckler, Hugo, Die politische Entwickelung Babyloniens und Assyriens.
„ 2. Wiedemann, Alfred, Die Toten und ihre Reiche im Glauben der alten Ägypter.
„ 3. Zimmern, Heinrich, Biblische und babylonische Urgeschichte.
„ 4. Landau, Wilhelm v., Die Phönizier.

Jahrgang III. 1901/1902.

Heft 1. Weber, Otto, Arabien vor dem Islam.
„ 2/3. Winckler, Hugo, Himmels- und Weltenbild der Babylonier. Mit 2 Abbildungen.
„ 4. Wiedemann, Alfred, Unterhaltungsliteratur der alten Ägypter.

Jahrgang IV. 1902.

Heft 1. Messerschmidt, Leopold, Die Hettiter. Mit 9 Abbildungen.
„ 2. Oefele, Felix Freiherr von, Keilschriftmedizin in Parallelen.
„ 3. Sanda, Albert, Die Aramäer.
„ 4. Winckler, Hugo, Die Gesetze Hammurabis. Mit einer Abbildung des Steindenkmals.

Jahrgang V. 1903/1904.

Heft 1. Müller, Max, Aegypter als Krieger und Eroberer in Asien. Mit 7 Abb.
„ 2. Messerschmidt, Leopold, Entzifferung der Keilschrift. Mit 3 Abb.
„ 3. Zehnpfund, Rudolf, Nineves Wiederentdeckung.
„ 4. Weissbach, Fr., Das Stadtbild von Babylon. Mit 1 Abb. u. 2 Plänen.

Ergänzungsbände zum „Alten Orient".

1. Spiegelberg, Wilhelm, Geschichte der Ägyptischen Kunst. Mit 79 Abbildungen. 1903.

Rußland in Asien. Leipzig 1897—1899.

Bd. I. Heyfelder, Dr. O., Transkaspien und seine Eisenbahn. 1898.
„ II. Krahmer, Rußland in Mittel-Asien. 1898.
„ III. Krahmer, Sibirien und die Große Sibirische Eisenbahn. 1897.
„ IV. Krahmer, Rußland in Ost-Asien. 1899.

Rütimeyer, L., Gesammelte Kleine Schriften allgemeinen Inhalts aus dem Gebiete der Naturwissenschaften. Nebst einer autobiographischen Skizze. Herausgegeben von H. G. Stehlin. Basel 1898.

Bd. I. Autobiographie. Zoologische Schriften. Mit 1 Porträt, 1 Karte und 6 Holzschnitten.
„ II. Geographische Schriften, Necrologie, Verzeichnis der Publicationen. Mit 1 Holzschnitt.

Sammlung gemeinnütziger populär-wissenschaftlicher Vorträge. Hartlebens Verlag.

Chavanne, Central-Afrika und die neueren Expeditionen zu seiner Erforschung. 1876. (Heft 6.)

Chavanne, Die englische Nordpol-Expedition 1875—1876 unter Capit
Nares und ihre Resultate. 1877. (Heft 11.)
Mayer, Fr. M., Die Entstehung Oesterreichs als Grossmacht. 1877. (Heft 1
Rüffer, Die politische Strategie oder Kriegspolitik; ein Schlüssel z
Völkergeschichte aller Zeiten. 1877. (Heft 17.)
Schlosser, Speise und Trank vergangener Zeiten in Deutschland. 18
(Heft 16.)
Weyprecht, Die Nordpol-Expeditionen der Zukunft und deren sicher
Ergebnis, verglichen mit den bisherigen Forschungen auf dem arktisch
Gebiete. 1876. (Heft 1.)

Sammlung gemeinverständlicher wissenschaftlicher Vorträ
Herausg. von Rud. Virchow und F. v. Holtzendor

Achelis, Adolf Bastian. (N. F. 128.)
Anderson, Die erste Entdeckung von Amerika. (N. F. 49/50.)
Adler, Weltstädte in der Baukunst. (51.)
Anton, Der Mittelland-Kanal. (N. F. 334.)
Bastian, Mexiko. (62.)
Berendt, Geognostische Blicke in Alt-Preussens Urzeit. (142.)
Bernstein, Alexander von Humboldt und der Geist zweier Jahrhunderte. (
Bessel, Die Beweise für die Bewegung der Erde. (132.)
Beta, Der wirtschaftliche Wert der Wassernutzung durch Fischzucht. (1
Blumentritt, Die Philippinen. (N. F. 337/38.)
Blunschli, Die nationale Staatenbildung und der moderne deut
Staat. (105.)
v. Bogulawski, Die Sternschnuppen und ihre Beziehungen zu
Kometen. (208.)
v. Bogulawski, Die Tiefsee und ihre Boden- und Temperatur-Verhältni
Mit einer Tiefenkarte der Oceane der Erde und sechs Diagrammen
Texte. (310/311.)
Bolau, Der Elephant im Krieg und Frieden und seine Verwendung
unseren afrikanischen Kolonien. (N. F. 30.)
Braun, Eiszeit der Erde. (94.)
Braun (Wiesbaden), Der Weinbau im Rheingau. (77.)
Buchheister, Eine wissenschaftliche Alpenreise im Winter 1832. (N. F.
Buchholtz, Land und Leute in Westafrika. (257.)
Contzen, Leopold; Potosi. Bilder und Geschichten aus der Vergang
heit einer südamerikanischen Minenstadt. 1893. (N. F. 180/181.)
Dames, Die Glacialbildungen der norddeutschen Tiefebene. Neue Fo
Serie I. (479.)
Deckert, Die civilisatorische Mission der Europäer unter den wil
Völkern. (364.)
Diercks, Helgoland. (N. F. 121.)
Diestel, Die Sintflut und die Flutsagen des Altertums. (137.)
Dove, Der Kreislauf des Wassers auf der Oberfläche der Erde. (3.)
Engel, Das Sinnen- und Seelenleben der Menschen unter den Tropen. (2
Engel, Auf der Sierra Nevada de Merida. (N. F. 58.)
Engel, Nacht und Morgen unter den Tropen. (240.)
Eyssenhardt, Aosta und seine Altertümer. (N. F. 240.)
Finsch, Carolinen und Marianen. (N. F. 331/32.)
Fischer, Italien. (N. F. 171.)
Foerster, Ueber Zeitmaße und ihre Verwaltung durch die Astronom
2. Aufl. (5.)
Foerster, W., Johann Kepler. (146.)
Fraas, Die alten Höhlenbewohner. (168.)

Frey, Die Alpen im Lichte verschiedener Zeitalter. (274.)
Frobenius, Die Geheimbünde Afrikas. (N. F. 209.)
Frobenius, Die Erdgebäude im Sudan. Mit 16 Abb. (N. F. 262.)
Fromm, Lieder und Geschichten der Suaheli. (N. F. 251.)
Geisenheimer, Erdmagnetismus und Nordlicht. (192.)
Ginzel, Ueber Veränderungen am Fixsternhimmel. Mit 2 Tafeln und Abbildungen. (N. F. 13.)
Goeppert, Ueber die Riesen des Pflanzenreiches. (68.)
Günther, Columbus und die Erweiterung des geographisch-kosmischen Horizonts. (N. F. 154.)
Haeckel, Ueber die Entstehung und den Stammbaum des Menschengeschlechts. (52/53.)
Haeckel, Das Leben in den größten Meerestiefen. Mit 1 Titelbild in Kupferstich und 3 Holzschnitten. (110.)
Hartmann, Die menschenähnlichen Affen. Mit 12 Holzschnitten. (247.)
Hartung, Die skandinavische Halbinsel. Eine geologische Skizze. (283.)
v. Hellwald, Sebastian Cabot. (124.)
v. Hochstetter, Der Ural. (181.)
Höck, Der veränderte Einfluß des Menschen auf die Pflanzenwelt. (N. F. 314.)
Hoffmann, Aus der Kulturgeschichte Europas (Pflanzen u. Haustiere). (348.)
Hoffmann, Der Einfluß der Natur auf die Kulturentwicklung der Menschen. (464.)
v. Holtzendorff, Die Britischen Colonien. (119.)
Jordan, Die geographischen Resultate der von G. Rohlfs geführten Expedition in die libysche Wüste. Mit 1 Karte. (218.)
Joseph, Tropfsteingrotten zu Krain und die denselben eigentümliche Tierwelt. (228.)
Kapp, Ueber Auswanderung. (125.)
Kjerulf, Die Eiszeit. Mit 6 Holzschnitten. (293/294.)
Kjerulf, Einige Chronometer der Geologie. Mit 12 Holzschnitten. (352/353.)
Kloos, Die Ostsee und die Insel Bornholm. Mit Abbild. (N. F. 109.)
Knortz, Das Deutschtum in den Vereinigten Staaten. (N. F. 281/282.)
Kny, Das Pflanzenleben des Meeres. Mit 4 Holzschnitten. (223/224.)
Kögler, Tirol als Gebirgsland. Streiflichter auf Vergangenheit und Gegenwart. (384).
Koner, Ueber die neuesten Entdeckungen in Afrika. (69/70.)
Lammers, Die geschichtliche Entwicklung des Freihandels. (85.)
v. Lasaulx, Der Streit über die Entstehung des Basaltes. (76.)
Lenz, Ueber Geld bei Naturvölkern. (N. F. 226.)
Löwenberg, J., Das Weltbuch Sebastian Francks. Die erste allgemeine Geographie in deutscher Sprache. (N. F. 77.)
Magnus, Ueber ethnologische Untersuchungen des Farbensinnes. (420.)
Marshall, Deutschlands Vogelwelt in Wechsel der Zeit. Neue Folge. Serie II. (N. F. 16.)
Mayer, Ueber Sturmfluten. (171.)
Mehlis, Der Rhein und der Strom der Kultur in Kelten- und Römerzeit. Mit 1 Karte des Rheintales. (259.)
Mehlis, Der Rhein und der Strom der Kultur im Mittelalter. Mit 1 Karte des Rheintales [um 1300]. (286/287.)
Mehlis, Der Rhein und der Strom der Kultur in der Neuzeit. (328.)
Meibauer, Die Sternwarte zu Greenwich. (67.)
Metzger, Europäische Ansiedler in Niederländ.-Ostindien. (N. F. 143.)
Metzger, Der Zukunftskampf der weißen u. der gelben Rasse. (N. F. 194.)

Meyer, A. B., Gedächtnisrede auf Cook. (385.)
Meyer, A. B., Die Minahassa auf Celebes. (N. F. 9.)
Meyer, L., Die römischen Katakomben. (387/388.)
Möbius, Das Tierleben am Boden der deutschen Ost- und Nordsee. (122.)
Möhl, Erdbeben und Vulkane. Hierzu eine Kupfertafel. (202.)
Möhl, Der Boden und seine Bestimmung. (253.)
Möller, Ueber das Salz in seiner kulturgeschichtlichen und naturwissenschaftlichen Bedeutung. (206.)
Neuhaus, Die Hawaii-Inseln. (N. F. 9.)
Neumayer, Zur Geschichte des östlichen Mittelmeerbeckens. (392.)
Nippold, Aegyptens Stellung in der Religions- u. Kulturgeschichte. (82.)
Nissen, Pompeji. (37.)
Noeggerath, Jacob, Der Laacher See und seine vulkanischen Umgebungen. (104.)
Oehlmann, Dr. E., Ist es möglich, die deutsche Auswanderung nach Kleinasien zu lenken? Vortrag. (188.)
Oppenheimer, Einfluß des Klimas. (30.)
Osenbrüggen, Land und Leute der Urschweiz. (6.)
Osenbrüggen, Die Schweiz in den Wandlungen der Neuzeit. (252.)
Pagenstecher, Ueber die Tiere der Tiefsee. (315/316.)
Pahde, Der Afrikaforscher Eduard Vogel. (N. F. 82.)
Pahde, Der erste deutsche Afrika-Forscher. (N. F. 222.)
Peters, Die Entfernung der Erde von der Sonne. (173.)
Pfannschmidt, Die Entwicklung des Welthandels. (N. F. 47.)
Pfannschmidt, Klimaunterschiede gleicher Breitengrade. (N. F. 159.)
Polluge, Klimaänderungen in historischen Zeiten. (359.)
Potonié, Die Pflanzenwelt Norddeutschlands in den verschiedenen Zeitepochen. (N. F. 11.)
vom Rath, Der Vesuv. Eine geologische Skizze. Mit 1 Lithographie und Kreidezeichnung. (185.)
Rensch, Ueber Vulkanismus. Nach dem Manuskript des Verfassers aus dem Norwegischen übertragen von M. Otto Hermann. (424.)
Reinhardt, Die englische Emin-Entsatz-Expedition. Mit 1 Karte. (N. F. 107.)
Roth, Die geologische Bildung der norddeutschen Ebene. (111.)
Roth, Flußwasser, Meerwasser, Steinsalz. (306.)
Roth, Über die Erdbeben. (390.)
Runge, Bernstein in Ostpreussen. Mit 1 Titelbild und 10 in den Text eingedruckten Holzschnitten. 2 Abz. (55/56.)
Sadebeck, Entwickelungsgang der Gradmessungsarbeiten und gegenwärtiger Stand der europäischen Gradmessung. Mit 1 Uebersichtskarte der deutschen Gradmessungsarbeiten. (258.)
Sauter, Über Kugelblitze. (N. F. 220.)
Schmidt, Die ältesten Spuren des Menschen in Nordamerika. Mit 8 Abbildungen. (N. F. 38/39.)
Schott, Columbus und seine Weltanschauung. (308.)
Schrader, Die älteste Zeitteilung des indogermanischen Volkes. (296.)
Schrader, Tier- und Pflanzengeographie. (427.)
Schroeder, Die niederländischen Kolonien in Nord-Deutschland z. Z. des Mittelalters. (347.)
Schulze, Das alte Rom als Großstadt und Weltstadt. (302.)
Schumann, Marco Polo, ein Weltreisender des XIII. Jahrhunderts. (460.)
Schurtz, Dr. H., Die Speiseverbote. Ein Problem der Völkerkunde. (N. F. 184.)
v. Seebach, Vulkan von Santorin. (38.)
v. Seebach, Über die Wellen des Meeres und ihre geologische Bedeutung. (153.)

v. Seebach, Central-Amerika und der interoceanische Kanal. Mit einer Karte von Central-Amerika. (183.)
Seiler, Die Heimat der Indogermanen. (N. F. 210.)
Semper, Über die Aufgabe der modernen Tiergeographie. (322.)
Sohncke, Über Stürme und Sturmwarnungen. Mit 2 lith. Tafeln und 1 Holzschnitt. (233.)
Sohncke, Über Wellenbewegung. Mit 16 Holzschnitten. (375.)
Spelter, Die Pflanzenwelt im Glauben und Leben unserer Vorfahren. (N. F. 336.)
Stade, Über den Einfluß des Klimas und der geographischen Verhältnisse auf die Bautätigkeit der Menschheit. (N. F. 43.)
Stade, Breslau, ein Schutzwall gegen das Slaventum. (N. F. 213.)
Stark, Aus dem Reiche des Tantalus und Krösus. Mit 1 Karte und 1 Lithographie. (147/148.)
Stricker, Der Blitz und seine Wirkungen. Mit 2 Lithogr. und 1 Holzschnitt. (164.)
Topf, Deutsche Statthalter und Konquistadoren in Venezuela. (N. F. 163.)
Treutlein, Die Durchquerungen Afrikas. Mit 1 Karte. (433/434.)
Treutlein, Dr. Schnitzler (Emin-Pascha), der ägyptische Generalgouverneur des Sudan. Mit 1 Karte. (N. F. 29.)
Uhlig, Über das Vorkommen und die Entstehung des Erdöls. (439.)
Virchow, Über Hünengräber und Pfahlbauten. (1.)
Virchow, Menschen- und Affenschädel. Mit 6 Holzschnitten. (96.)
Virchow, Die Urbevölkerung Europas. (193.)
Votsch, Verteilung der Menschen über die Erde und die Ursachen der verschiedenen Volksverdichtungen in den einzelnen Erdteilen. (450.)
Wagner, Die Veränderungen der Karte von Europa. (127.)
Wasmansdorf, Die Trauer um die Toten bei den verschiedenen Völkern. (457.)
Wattenbach, Algier. 2. Abz. (35.)
Weissmann, Über das Wandern der Vögel. (291.)
Wiedemann, Über die Naturwissenschaften bei den Arabern. (N. F. 97.)
Willkomm, Über Südfrüchte, deren Geschichte, Verbreitung und Kultur, besonders in Südeuropa. (266/267.)
v. Wlislocki, Zur Volkskunde der transsilvanischen Zigeuner. (N. F. 36.)
v. Wlislocki, Sitte und Brauch der Siebenbürger Sachsen. (N. F. 63.)
v. Wlislocki, Aus dem Leben der Siebenbürger Rumänen. (N. F. 87.)
v. Wlislocki, Die Szekler und Ungarn in Siebenbürgen. (N. F. 137.)
Zacharias, Die niedere Tierwelt unserer Binnenseen. Mit Abb. (N. F. 90.)
Zaddach, Die ältere Tertiärzeit. Ein Bild aus der Entwicklungsgeschichte der Erde. (86.)
v. Zittel, Die Kreide. Mit 4 Holzschnitten. (251.)
v. Zittel, Das Wunderland am Yellowstone. (468.)
Zoeppritz, Über die Arbeitsvorräte der Natur und ihre Benutzung. (102.)

Sammlung neuer und merkwürdiger Reisen zu Wasser und zu Lande, aus verschiedenen Sprachen übersetzt und mit vielen Kupfertafeln und Landkarten versehen.

Teil I. Ellis, Heinrich, Reise nach Hudsons Meerbusen etc. Göttingen 1750.
" II. Barrere, Bouguer u. de la Condamine, Neue Reisen nach Guiana, Peru und durch das südl. America. Göttingen 1751.
" III. Bouguer, Diereville u. Granger, Reisen nach Peru (von Bouguer), Acadien (von Diereville) und Egypten (von Granger). Göttingen 1751.

Teil IV—VII. Gmelins, Dr. Joh. Georg, Reise durch Sibirien 1733—43. 1.—4. Teil. Göttingen 1751—52.
„ VIII. Armstrong, Joh., u. Cleghorn, Georg, Beschreibung Insel Minorca. Aus dem Englischen. Göttingen 1754.
„ IX—XI. Kalm, Peter, Reise nach dem nördlichen Ame 1.—3. Teil. Göttingen 1754. 1756. 1764.

Das Wissen der Gegenwart. Leipzig und Prag 1882—1

Becker, Dr. Ernst, Die Sonne und die Planeten. (Bd. 10.)
Egli, Prof. Dr. J. J., Die Schweiz. (Bd. 53.)
Falkenstein, Dr. J., Afrikas Westküste. I. Abteilung. (Bd. 29.
Fritsch, Dr. Gustav, Südafrika bis zum Zambesi. I. Abtlg. (Bd.
Hartmann, Prof. Dr. R., Abyssinien und die übrigen Länder Ostküste Afrikas. (Bd. 14.)
Hartmann, Prof. Dr. R., Die Nilländer. (Bd. 24.)
Hartmann, Prof. Dr. R., Madagaskar und die Inseln Seyche Aldabra, Komoren und Maskarenen. (Bd. 57.)
Jung, Dr. Karl Emil, Der Weltteil Australien. I. Abteilung: Australkontinent und seine Bewohner. (Bd. 6.)
Jung, Dr. Karl Emil, Der Weltteil Australien. II. Abteil I. Die Kolonien des Australkontinents und Tasmanien. II. Melan (1. Teil). (Bd. 8.)
Jung, Dr. Karl Emil, Der Weltteil Australien. III. Abteil I. Melanesien (2. Teil). II. Polynesien (1. Teil). (Bd. 11.)
Jung, Dr. Karl Emil, Der Weltteil Australien. IV. Abteil I. Polynesien (2. Teil). II. Neuseeland. III. Mikronesien. (Bd.
Klein, Hermann J., Allgemeine Witterungskunde nach dem ge wärtigen Standpunkte der meteorologischen Wissenschaft. (Bd.
Krümmel, Prof. Dr. Otto, Der Ozean. Eine Einführung in allgemeine Meereskunde. (Bd. 52.)
Lehmann, Paul, Erde und Mond. (Bd. 20.)
Lippert, Jul.,
Bd. I. Allgemeine Kulturgeschichte. Mit 57 in den Text gedruc Abbildungen. (Bd. 35.)
„ II. Materielle Kultur. Mit 5 in den Text gedruckten Abb. (Bd.
„ III. Geistige Kultur: Sprache, Kult und Mythologie. Mit 2 den Text gedruckten Abbildungen. (Bd. 48.)
Meyer v. Waldeck, Friedr., Russland, Einrichtungen, Sitten Gebräuche. I. Abteilung. (Bd. 23.)
Meyer v. Waldeck, Friedr., Russland, Einrichtungen, Sitten Gebräuche. II. Abteilung. (Bd. 49.)
Ochsenius, C., Chile, Land und Leute. (Bd. 22.)
Peters, Prof. Dr. C. F. W., Die Fixsterne. (Bd. 16.)
Sellin, A. W., Das Kaiserreich Brasilien. In 2 Abteilungen. (Bd. 36,
Tchihatchef, P. de, Kleinasien. (Bd. 64.)
Valentiner, Prof. Dr. W., Die Kometen und Meteore. (Bd. 27.)
Willkomm, Dr. M., Die pyrenäische Halbinsel.
I. Abteilung. (Bd. 19.)
II. „ (Bd. 31.)
III. „ (Bd. 43.)
Wirth, Max, Das Geld. Mit 103 in den Text gedruckten Abb. (Bd.

Deutsche Zeit- und Streit-Fragen. Herausgegeben Franz von Holtzendorff.

Baumeister, Moderne Stadterweiterungen. (N. F. 23.)
Breitenbach, Über das Deutschtum in Süd-Brasilien. (N. F. 3.)

Breitenbach, Kurze Darstellung der neueren deutschen Kolonialgeschichte. (N. F. 39.)
v. Bunsen, Die Donau. (198.)
Engel, Aus dem Pflanzer-Staate Zulia. (146.)
Hammer, Nullmeridian und Weltzeit. (N. F. 43/44.)
v. Jagemann, Die Niederdeutschen in Belgien. (76.)
Kellen, Das Deutschtum in Luxemburg. (N. F. 101.)
Lammers, Der Moorrauch und seine Kulturmission. (70.)
v. Löher, Das neue Italien. (175.)
Metzger, Vierzig Jahre niederländischer Kolonialherrschaft in Ostindien. (N. F. 77.)
Milner, Schwäbische Kolonisten in Ungarn. (142.)
Ney, Ueber den Einfluß des Waldes auf das Klima. (N. F. 5.)
Paul, Egypten in handelspolitischer Beziehung. (192.)
Paul, Ewald, Das russische Asien und seine wirtschaftliche Bedeutung. (N. F. 40.)
v. Waltershausen, Die Zukunft des Deutschtums in den Vereinigten Staaten von Amerika. (212.)
Wittmeyer, Ueber die Leichenverbrennung. (71.)
Wernich, Kulturbestrebungen in Japan. (93.)
Ziegler, Alexander, Geschichte deutscher National-Unternehmungen:
Die Expeditionen nach Inner-Afrika, das Germanische Museum in Nürnberg, die Schillerlotterie und ihre Folgen. 7. Aufl. Mit Karte und Stahlstich. Dresden 1863.
Zimmermann, Dr. Alfred, Die Europäischen Kolonien. Schilderung ihrer Entstehung, Entwickelung, Erfolge und Aussichten. Berlin 1896—1903.
I. Bd. Die Kolonialpolitik Portugals und Spaniens in ihrer Entwickelung von den Anfängen bis zur Gegenwart. 1896.
II. „ Die Kolonialpolitik Großbritanniens. Erster Teil. Von den Anfängen bis zum Abfall der Vereinigten Staaten. Mit 3 Karten. 1898.
III. „ Zweiter Teil. Vom Abfall der Vereinigten Staaten bis zur Gegenwart. 1899.
IV. „ Die Kolonialpolitik Frankreichs von den Anfängen bis zur Gegenwart. 1901.
V. „ Die Kolonialpolitik der Niederländer. 1903.

II. Zur Geschichte der Geographie.

A. Geschichte der Geographie und Commentare alter Schriftsteller.

Cluverius, Philipp; Germania antiqua cum Vindelicia et Norico, auctoris methodo, verbis et tabulis geographicis retentis contr. opera Johannis Bunonis. Guelferbuti 1663.

Vicenzio Formaleoni; Dei Fonti degli Errori nella Cosmografia, e Geografia degli Antichi. Venezia MDCCLXXXIX.

Sprengel, Matth. Chrn.; Geschichte der wichtigsten geogr. Entdeckungen bis zur Ankunft der Portugiesen auf Japan 1542. Halle 1792.

Ehrmann, Th. Fr.; Geschichte der merkwürdigsten Reisen, welche seit dem 12. Jahrhundert zu Wasser und zu Land unternommen worden sind. Bd. I—XVI. Frankfurt a. M. 1791—96.

Versuch einer Geschichte der Europäischen Colonien von der Entdeckung Americas bis auf unsere Zeiten. Nach den besten u. neuesten Quellen, vorzüglich nach Raynal bearb. u. mit geogr.-statist. Uebersichten verbunden. II. Theil. Colonien in America u. Südindien. Oldenburg 1812.

Lelewel, Joachim; Die Entdeckungen der Karthager und Griechen auf dem atlant. Ocean. Aus dem Polnischen übersetzt. (Die zwei dazugehörigen Karten fehlen.) Mit einem Vorwort von Prof. Ritter. Berlin 1831.

Strabons Erdbeschreibung in 17 Büchern; nach berichtigtem griechischen Texte unter Begleitung kritischer erklärender Anmerkungen verdeutscht von Chr. Gottl. Groskurd. Berlin und Stettin 1831. 1.—4. Theil.

Sickler, Dr. F. C. L.; Claudii Ptolemaei Pelusiotae Germania e codice mspto graeco antiquissimo, nondum collato, qui Lutetiae Parisiorum in Bibl. manuscriptorum Regia sub titulo Cod. Reg. Fonteblandensis N. CIↃCCCCL I asservatur, accurate descripta et typis expressa etc edidit. Castellum Cattorum, J. J. Bohne. 1833.

Georgii, Ludw.; Alte Geographie, beleuchtet durch Geschichte, Sagen, Sitten der Völker etc. I. Abth.: Asia, Afrika. Stuttgart 1838.

Külb, H.; Geschichte der Entdeckungsreisen vom Ende des fünfzehnten Jahrhunderts bis auf die Gegenwart, mit besonderer Beziehung auf Naturkunde, Handel und Industrie. Erste Abtheilung: Reisen u. Entdeckungen in Afrika. I. Bd. Mainz 1841.

Ghillany, Dr. F. W.; Der Erdglobus des Martin Behaim vom Jahre 1492 und der des Johann Schöner vom Jahre 1520. Eine Abhandlung. Mit 2 Tafeln. Nürnberg 1842.

Hermes, Dr. Karl Heinr.; Die Entdeckung von Amerika durch die Isländer im 10. u. 11. Jahrhundert. Mit einer Kupfertafel. Braunschweig 1844.

Tuch, Fridericus; De Nino urbe animadversiones tres. Accedit tabula lapidi inscripta. Lipsiae 1845.

Hoffmann, Dr. W.; Die Geschichte des Handels, der Erdkunde und Schifffahrt aller Völker und Staaten von der frühesten Zeit bis auf die Gegenwart, nebst statistischen Uebersichten u. 4 Tabellen. 2. Aufl. Leipzig 1847.

Humboldt, Alex. v.; Kritische Untersuchungen über die historische Entwickelung der geographischen Kenntnisse von der neuen Welt etc. Deutsch von Ideler. 3 Bde. Berlin 1836—52.

Kunstmann, Dr. Frdr.; Afrika vor den Entdeckungen der Portugiesen. Festrede, gelesen in der öffentl. Sitzung der königl. Akademie d. W. zu München, 29. März 1853. München 1853.

Vogel, Dr. Karl; Geschichtsbilder. 2. Aufl. Leipzig 1854.

Redslob, Dr. Gust. Mor.; Thule. Die Phönizischen Handelswege nach dem Norden, insbesondere nach dem Bernsteinlande, sowie die Reise Pytheas von Massilien neu nach den Quellen untersucht. Leipzig 1855.

Finger, Dr. F. A.; Die Nordpolreisen des 15. und 16. Jahrhunderts und ihr Einfluß auf Erweiterung der Erdkunde. (Aus: Illustrierte deutsche Monatshefte, Bd. V, 1858.)

Klüpfel, Dr. Karl; N. Federmanns und Stades Reisen in Südamerica 1529—1555. (Bibliothek des Litterarischen Vereins in Stuttgart. XLVII.) Stuttgart 1859.

Kortz, Dr. G. H.; Der älteste Versuch zur Entdeckung des Seeweges nach Ostindien im Jahre 1291. Der königl. bayer. Akademie der Wissenschaften zu München am Tage ihrer 100jährigen Stiftungsfeier überreicht von ihrem auswärtigen ordentlichen Mitglied. Berlin, am 28. März 1859.

Linii, C. Secundi; Naturalis Historiae Libri XXXVII. Recognovit atque indicibus instruxit Ludovicus Janus. Vol. V. Libb. XXXIII—XXXVII. Lipsiae, MDCCCLX.

Ritter, Carl; Geschichte der Erdkunde und der Entdeckungen. Berlin 1861.

Histoire Ancienne des Peuples de l'Orient jusqu'au début des guerres médiques par Félix Robiou. Paris 1862. Dazu: Sommaire de l'Histoire Ancienne des Peuples de l'Orient.

Reinaud, M.; Mémoire sur le Commencement et la Fin du Royaume de la Mésène et de la Kharacène et sur l'époque de la rédaction du Périple de la mer Érythrée. (Extrait Nr. 6 de l'Année 1861 du Journal Asiatique.) Paris MDCCCLXI.

— — Mémoire sur le périple da la mer Érythrée et sur la navigation des mers orientales au milieu du troisième siècle de l'ère chrétienne d'après les témoignages Grecs, Latins, Arabes, Persans, Indiens et Chinois. Paris 1864.

Rmquist, Herman; Ibn Batûtahs Resa genom Maghrib. Text öfversättning och commentar. Upsala 1866.

Malte-Brun, V. A.; Rapport sur le concours au prix annuel pour la découverte la plus importante en géographie. (S.-A. a. d. „Bull. de la Soc. de Géogr." Mai 1869.) Paris 1869.

Berger, Hugo; Die geographischen Fragmente des Hipparch. Leipzig, 1869.

Reschel, Oskar; Andrea Bianco und die Kompasskarten des Mittelalters. Vorwort zu dem „Atlas des Andrea Bianco vom Jahre 1436". Venedig 1869.

Wuttke, Heinrich; Ueber Erdkunde und Karten des Mittelalters. (Abdruck aus Naumann's Serapeum.) Leipzig 1853.

— — Zur Geschichte der Erdkunde im letzten Drittel des Mittelalters. Die Karten der seefahrenden Völker Südeuropas bis zum ersten Druck der Erdbeschreibung des Ptolemäus. Mit 10 Tafeln, enthaltend 14 Karten ganz oder theilweise. Dresden 1871.

Sampros, Spyridion, P.; De conditorum coloniarum Graecarum indole praemiisque et honoribus. Dissertatio. Lipsiae 1873.

Vivien de Saint-Martin, M.; Histoire de la géographie et des découvertes géographiques. Paris 1873. Mit Atlas in Folio.

Schroeter, Franciscus; De Strabonis itineribus. Dissertatio. Lipsiae, 1874.

Partsch, Dr. Joseph; Die Darstellung Europas in dem geogr. Werke des Agrippa. Habilitationsschrift. Breslau 1875.

Cramer, Dr. Wilh.; Beiträge zur Geschichte der Vorstellung von der Gestalt der Erde. Mit 2 lith. Tafeln. (Jahresber. der Realschule zu Barr i. E.) Strassburg i. E. 1877.

Mayer, Ernst; Die Entwicklung der Seekarten bis zur Gegenwart. Mit 3 lith. Tafeln. Wien 1877.

Peschel, Oscar; Geschichte der Erdkunde, bis auf A. von Humboldt und Carl Ritter. (4. Bd. der „Geschichte der Wissenschaften in Deutschland", Neuere Zeit.) München 1865.

— — Geschichte des Zeitalters der Entdeckungen. 2. Aufl. Stuttgart 1877.

Wateville, de; Rapport sur le service des missions et voyages scientifiques en 1876. Paris 1877.

Campos, Antonio Maria de Junior; Un Congrès permanent de Géographie en Portugal au XVe siècle. Lettre à M. le Mis de Croizier. Leiria 1878.

Cordeiro, M. Luciano; De la Découverte de l'Amérique. (Lettre au Congrès International des Américanistes. Première session. Nancy 1875.) Lisbonne 1875. Paris 1875.

— — L'Hydrographie africaine au XVI. siècle d'après les premières explorations portugaises. (Soc. de géogr. Lisboa 1878.)

Kelterborn, R.; Beitrag zur Geschichte der Schweizerkarte. Einladungsschrift zur Promotionsfeier der beiden Gymnasien und der Realschule 1878. Basel 1878.

Eduards, E. Milne; Investigações geographicas dos Portuguezes. (Soc. de geogr. Lisboa 1879.)

Camões, L. de; Os Lusiadas. Ediçâo da empreza do Diario de Noticias. 1880.

Das Gouvernement Orenburg nebst den angrenzenden Ländern nach den „Landkarten" Krassilnikoff's und der „Topographie" Rytschkoff's aus dem Jahre 1755. Auf Kosten der Herren Gebr. J. F. u. F. J. Wassiljeffski herausgeg. v. d. Orenb. Abth. der K. R. G. G. — St. Petersburg 1880.

Pluns, Oskar; Columbus in Santo Domingo oder in Havana? Beitrag zu einer offenen Frage. Hamburg 1880.

Jireček, Dr. Const.; Beiträge zur antiken Geographie und Epigraphik von Bulgarien und Rumelien. (Auszug aus dem Monatsbericht der Königl. Akademie d. W. in Berlin. Gesammtsitzung vom 12. Mai 1881.)

Kiepert, Heinr.; Ueber Pegolotti's vorderasiatisches Itinerar. Mit Karte. Handelsstrasse vom Mittelmeer nach Persien, nach Francesco Balducci, Pegolotti, ca. 1340. (Auszug aus dem Monatsbericht der Kgl. Akademie d. W. in Berlin. Sitzung der phil.-hist. Klasse am 20. Okt. 1881.)

Löwenberg, J.; Geschichte der geogr. Entdeckungsreisen im Alterthum und Mittelalter bis zu Magellans erster Erdumsegelung. Mit vielen Abbild. und Karten. Leipzig 1881.

Orozco y Berra; Apuntes para la historia de la geografia en Mexico. Mexico 1881.

Rittau, Dr. Joh.; Johann Reinhold Forsters Bemerkungen, auf einer Reise um die Welt gesammelt. Ein Beitrag zur Geschichte der Geographie. Theil I. Diss. Marburg 1881.

Wieser, Dr. Franz; Magalhães-Strasse und Austral-Continent auf den Globen des Johannes Schöner. Beiträge zur Geschichte der Erdkunde im XVI. Jahrhundert. Mit 5 Karten. Innsbruck 1881.

Embacher, Dr. Frd.; Lexikon der Reisen u. Entdeckungen. Leipzig 1882.

Berger, F.; Ueber die Heerstrassen des Römischen Reiches. Berlin 1882. II. Die Meilensteine. Berlin 1883. (Programm der Luisenstädtischen Gewerbeschule zu Berlin.)

Breusing, Dr. G.; Leitfaden durch das Wiegenalter der Kartographie bis zum Jahre 1600 mit besonderer Berücksichtigung Deutschlands. (Den Besuchern des 3. Deutschen Geographentages zu Frankfurt a. M. überreicht.) Frankfurt a. M. 1883.

Juris, Dr. A.; Ueber das Reich des Odovakar. (Programm des Kgl. Gymnasiums zu Kreuznach.) 1883.

Kan, Dr. C. M.; Histoire des Découvertes dans l'Archipel Indien. Leide 1883.

Hirschfeld, Prof. Gustav; Zur Typologie griechischer Ansiedelungen im Alterthume. Auszug aus: Histor. u. Philolog. Aufsätze, Festgabe an Ernst Curtius zum 2. September 1884.

Mair, Georg; Das Land der Skythen bei Herodot. Eine geographische Untersuchung (Prgr. d. K. K. Staats-Ober-Gymn. zu Saaz in Böhmen). 2 Teile. 1884 u. 1885.

Arber, Edward; The first three English books on America. (?1511)—1555. Being chiefly Translations, Compilations etc. by Richard Eden, from the Writings, Maps etc. of Pietro Martire . . ., Sebastian Münster . . ., Sebastian Cabot, with Extracts etc. from the works of other Spanish, Italian, and German Writers of the Time. Birmingham 1885.

Bürchner, Ludwig; Die Ansiedelung des Pontos Euxinos durch die Milesier. 1. Thl. (Progr. der kgl. baier. Studienanstalt zu Kempten.) Kempten 1885.

Pertz, Georg Heinrich; Ueber eine fränkische Kosmographie des 7. Jahrhunderts. (Gelesen in der Akademie d. W. am 12. Juni 1885.)

Schmidt, Franz Max; Über Rubruks Reise von 1253—55. Diss. Leipzig. Mit einer Karte. (Abdr. a. d. Zeitschrift d. Ges. f. Erdkunde zu Berlin; Bd. XX, 1885.) Berlin 1885.

Schmülling, Theodor; Der Phönizische Handel in den Griechischen Gewässern. II. Die Gold- und Silberfunde von Mykene (Jahresbericht des Realgymnasiums zu Münster i. W.). Münster i. W. 1885.

Schwarz, Dr. Bernh.; Die Erschliessung der Gebirge von den ältesten Zeiten bis auf Saussure (1787). Leipzig 1885.

Fischer, Dr. Theob.; Sammlung mittelalterlicher Welt- und Seekarten italienischen Ursprungs und aus italienischen Bibliotheken u. Archiven. (Beiträge zur Geschichte der Erdkunde und der Kartographie in Italien im Mittelalter von Dr. Theob. Fischer.) Venedig 1886.

Reiter, Dr. Hanns; Der Entwicklungsgang der Wissenschaften von der Erde und sein Einfluss auf die Stellung derselben in der Gegenwart. Vorlesung, geh. zu Beginn des Sommersemesters 1886 zu Freiburg i. Br. Freiburg i. Br. 1886.

Grimm, Dr.; Die Pharaonen in Ostafrika. Eine kolonialpolitische Studie. Karlsruhe 1887.

Hill, Alfred J.; Captain Glazier's Claim to the Discovery of the Source of the Mississippi River. (From „Magazine of Western History", March 1887.)

Marcel, G.; Note sur une Carte Catalane de Dulceri antérieure à l'atlas catalan de 1375. Lue à la société de géographie de Paris dans la séance du 7 janvier. Paris 1887.

Schmidt, Dr. Max C. P.; Zur Geschichte der geographischen Litteratur bei Griechen und Römern. Berlin 1887. (Wiss. Beilage zum Programm des Askanischen Gymnasiums in Berlin.)

Miller, Dr. Konrad; Die Weltkarte des Castorius, genannt die Peutingersche Tafel. Einleitender Text. (Hierzu 1 Karte.) Ravensburg 1888.

Kretzschmer, Konrad; Einleitung in die Geschichte der physischen Erdkunde im christlichen Mittelalter. Diss. Wien u. Olmütz 1889.

Bonola Bey, Dr. Fr.; Sommaire historique des travaux géographiques exécutés sous la Dynastie de Mohammed Aly. Le Caire 1890.

Navarette (Navarrete), Don M. F. v.; Die Reisen des Christof Columbus 1492—1504. Nach seinen eigenen Briefen und Berichten veröffentlicht 1536 von Bischof Las Casas, seinem Freunde, und Fernando Columbus, seinem Sohne. Aufgefunden 1791 und veröffentlicht 1826. In das Deutsche übertragen von Fr. Pr. Leipzig 1890.

Stein, Dr. Heinrich Konrad; Topographie des alten Sparta nebst Bemerkungen über einige lakedaimonische Gottheiten. (Jahresber. über das Kön. Kathol. Gymnasium in Glatz, 1889/90.) Glatz 1890.

Uzielli, G.; Sui Ritratti di Paolo dal Pozzo Toscanelli fatti da Alessio Baldovinetti e da Vettor Pisani. (Estratto dal „Bollettino della Societa Geografica Italiana", Giugno 1890.) Roma 1890.

Wagner, Hermann; Ueber das von S. Günther 1888 herausgegebene spätmittelalterliche Verzeichnis geographischer Koordinatenwerte. Methodische Bedenken. (S.-A. aus No. 8 der Nachrichten von der Königl. Gesellschaft der Wissenschaften und der Georgia-Augusta-Universität zu Göttingen v. J. 1891. Vorgelegt in der Sitzung vom 2. Juli 1890. Nachträge 1891.)

Hamburgische Festschrift zur Erinnerung an die Entdeckung Amerika's. Herausg. vom wissenschaftl. Ausschusse des Komitees für die Amerika-Feier. Bd. I mit 2 Tafeln u. 25 Abb. im Text. Bd. II mit 1 Karte. Hamburg 1892.

Berger, Dr. Hugo; Die Geschichte der wissenschaftlichen Erdkunde der Griechen. Erste Abtheilung: Die Geographie der Jonier. Leipzig 1887. Zweite Abtheilung: Die Vorbereitungen für die Geographie der Erdkugel. Leipzig 1889. Dritte Abtheilung: Die Geographie der Erdkugel. Leipzig 1891. Vierte Abtheilung: Die Geographie der Griechen unter dem Einfluss der Römer. Leipzig 1892. 2. Aufl. Leipzig 1903.

Friedrichsen, L.; Sir Walter Raleigh's Karte von Guayana um 1595. Mit 1 Karte. (S.-A. aus „Festschrift der Hamburgischen Amerika-Feier 1892".) Hamburg 1892.

Günther, S.; Columbus und die Erweiterung des geographisch-kosmischen Horizonts. Hamburg 1892.

Pereira da Silva, J. M.; Christovam Colombo e o Descobrimento da America. Rio de Janeiro 1892.

Luge, S.; Columbus (in Sammlung „Geisteshelden", (Führende Geister) Dresden 1892. 2te Aufl. 1902.)

Johnston, Thom. Crawford; Did the Phoenicians discover America? San Francisco 1892.

Kretschmer, Konrad; Die Entdeckung Amerika's in ihrer Bedeutung für die Geschichte des Weltbildes. Mit einem Atlas von 40 Tafeln in Farbendruck. Festschrift der Gesellschaft für Erdkunde zu Berlin zur vierhundertjährigen Feier der Entdeckung Amerika's. Berlin 1892.

Mohamed Mokhtar Pacha; Etude sur l'origine des Mesures Egyptiennes et leur valeur. Conférence faite à la Société de Géographie dans la séance du 30 janvier 1891. 2me édition. Le Caire 1892.

Wagner, Hermann; Die Kopien der Weltkarte des Museum Borgia (XV. Jahrh.). (S.-A. aus „Nachrichten von der Königl. Ges. d. Wissensch. u. der Georgia-Augusta-Univ. zu Göttingen", 1892, No. 10.) Göttingen 1892.

Deutsch, Ernst; Das Verhältnis Carl Ritters zu Pestalozzi und seinen Jüngern. Diss., Leipzig 1893.

Hünzelmann, Dr. E.; Das römische Straßennetz in Norddeutschland. Mit 3 Karten. (S.-A. aus dem 20. Supplementbande der Jahrb. für klassische Philologie) Leipzig 1893.

Löwenberg, J.; Das Weltbuch Sebastian Francks. Die erste allgemeine Geographie in deutscher Sprache. (Virchow und Holtzendorff, Wissenschaftliche Vorträge. N. F. No. 177.) Hamburg 1893.

Diermeyer, J. F.; Zur Geschichte der Kartographie Hollands in den drei vorigen Jahrhunderten. (Programm van het Erasmiaansch Gymnasiums voor den Cursus 1893—1894.) Rotterdam 1893.

Hander, F.; Über die Platonische Insel Atlantis. (Beilage zum Jahresbericht der Königl. Waisen- und Schulanstalt [Gymnasium] zu Bunzlau über das Schuljahr 1892/93.) Bunzlau 1893.

Wieser, Fr. R. von; Die Karte des Bartolomeo Colombo über die vierte Reise des Admirals. (S.-A. aus „Mittheilungen des Instituts für österr. Geschichtsforschung", Ergänzungsband IV.) Innsbruck 1893.

Grundy, G. B.; The Topography of the battle of Plataea: The City of Plataea. The Field of Leuktra. With maps and plans. Published for the Royal Geographical Society. London 1894.

Brandel, R. A.; Om och Ur den arabiske Geografen 'Idrîsî. Diss. Upsala 1894.

Leinhold, Dr. Hugo; Griechische Örtlichkeiten bei Pindaros. (Programm des Gymnasiums zu Quedlinburg, Ost. 1894.) Quedlinburg, 1894.

Wagner, Dr. Hermann; Die Geographie. (S.-A. aus „Die deutschen Universitäten", p. 127—140.) Berlin (1894).

Wagner, Dr. Hermann; Die Rekonstruktion der Toscanelli-Karte v. J. 1474 und die Pseudo-Facsimilia des Behaim-Globus v. J. 1492. Vorstudien zur Geschichte der Kartographie, III. Mit einer Tafel. (Aus den Nachrichten der Königl. Gesellschaft der Wissenschaften zu Göttingen. Philologisch-historische Klasse. 1894. No. 3.)

Berger, Dr. Hugo; Untersuchungen über das kosmische System des Xenophanes. (S.-A. aus den Berichten der Königl. Sächs. Gesellschaft der Wissenschaften. Sitzung am 23. April 1894.) Leipzig 1894.

— — Die Zonenlehre des Parmenides. (S.-A. aus den Berichten der Königl. Sächs. Gesellschaft der Wissenschaften. Sitzung vom 4. Mai 1895.) Leipzig 1895.

Ahlenius, Karl; Olaus Magnus och hans framställning af Nordens Geografi. Studier i geografiens historia. — Diss. Upsala 1895.

Günther, S.; Erd- und Himmelsgloben, ihre Geschichte und Konstruktion. Leipzig 1895.

Hantzsch, Viktor; Deutsche Reisende des sechzehnten Jahrhunderts. (Leipziger Studien aus dem Gebiete der Geschichte, herausgegeben von K. Lamprecht und E. Marcks. Bd. I, Heft 4.) Leipzig 1895.

Hirth, Dr. Friedrich; Die Länder des Islam nach chinesischen Quellen. I. (Supplément au vol. V du „T'oung-Pao".) Leiden 1894.

— — Das Reich Malabar nach Chao Ju-kua. (Sep.-Abdr. aus „T'oung-Pao", vol. VI, no. 2.) Leiden 1895.

— — Ueber den Schiffsverkehr von Kinsay zu Marco Polo's Zeit. Enthält noch von demselben Verfasser: Der Ausdruck Sofu und: Das Weisse Rhinoceros. (Aus T'oung-Pao, Mélanges.) Leiden 1895.

Peters, Dr. Carl; Aequatorial- und Süd-Afrika nach einer Darstellung von 1719. Der Kongo und der „Grosse Wald" 160 Jahre vor ihrer Entdeckung durch Stanley. Ophir und die portugiesischen Goldminen am Sambesi. Mit 1 Karte. Berlin 1895.

— — Das Goldene Ophir Salomo's. Eine Studie zur Geschichte der Phönikischen Weltpolitik. Berlin und Leipzig 1895.

Wagner, Hermann; Leitfaden durch den Entwickelungsgang der Seekarten vom XIII. bis XVIII. Jahrhundert oder bis zur allgemeinen Einführung der Mercatorprojektion und der Breitenminute als Seemeile. Bremen 1895.

Ruska, Prof. Dr. Julius; Das Steinbuch aus der Kosmographie des Zakrijâ ibn Muhammad ibn Mahmûd al-Kazwînî übersetzt und mit Anmerkungen versehen. (Beilage zum Jahresbericht 1895/96 der prov. Oberrealschule Heidelberg.) Kirchhain N.-L. 1896.

Nikel, Dr. Johannes; Das Geschichtswerk Herodots im Lichte der Assyriologie. I. Teil. Chorographisches und Topographisches: Die Fruchtbarkeit Babyloniens; sonstige geographische Angaben über Babylonien; die Größe der Stadt Babylon; das Bassin von Sippara; die Königsburg und der Tempel des Zeus Belos. (Osterprogramm des Matthias-Gymnasiums zu Breslau, 1896.) Breslau 1896.

Stürenburg, Dr. Heinrich; Die Bezeichnung der Flußufer bei Griechen und Römern. (Beigabe zum Jahresbericht des Gymnasiums z. heil. Kreuz zu Dresden über das Schuljahr 1896/97.) Dresden 1897.

Berger, Dr. Hugo; Die Stellung des Posidonius zur Erdmessungsfrage. (Sonderabdruck a. d. Berichten der phil.-histor. Klasse der Königl. Sächs. Gesellschaft der Wissenschaften. Sitzung vom 1. Mai 1897.)

Bittner, Dr. M.; Die topographischen Kapitel des Indischen Seespiegels Mohît. Wien 1897.

Dawson, Dr. Samuel Edward; The Voyages of the Cabots, latest phase of Controversy. (From the „Transactions of The Royal Society of Canada for 1897.) Ottawa 1897.

Visotzki, Dr. Emil; Zeitströmungen in der Geographie. Leipzig 1897.

Önborg, Sven Erik; Adam af Bremen och hans skildring af Nordeuropas Länder och Folk. Diss. Upsala 1897.

Garth, Dr. Chr. G.; Die von 1865—1895 erzielten Fortschritte der Kenntnis fremder Erdteile in ihren Einwirkungen auf das staatliche und wirtschaftliche Leben des Deutschen Reiches. In zwei Teilen. I. Die Fortschritte der Kenntnis fremder Erdteile in den Jahren 1865—1895. Stuttgart 1898.

Berger, Dr. Hugo; Die Grundlagen des Marinisch-Ptolemäischen Erdbildes. (Abdruck aus den Berichten der philologisch-historischen Klasse der Kgl. Sächs. Gesellsch. der Wissenschaften zu Leipzig. Sitzung vom 7. Mai 1898.)

Kümmerich, Dr. Franz; Vasco da Gama und die Entdeckung des Seewegs nach Ostindien. Auf Grund neuer Quellenuntersuchungen dargestellt. Mit einer Photogravüre und drei wissenschaftlichen Beilagen. München 1898.

Kluge, Dr. Sophus; Die Entdeckung des Seeweges nach Ostindien durch Vasco da Gama 1497/98. Vortrag. Mit 2 Karten. Dresden 1898.

Schmidt, Dr. Ludwig; Kurfürst August von Sachsen als Geograph. Ein Beitrag zur Geschichte der Erdkunde. Mit 13 Tafeln. Mit Unterstützung der Generaldirektion der Königlichen Sammlungen für Kunst und Wissenschaft. Dresden 1898.

Trübenbach, Kurt; Amerigo Vespuccis Reise nach Brasilien in den Jahren 1501—1502. I. (Progr. der städt. Realschule.) Plauen i/V. 1898.

(Australië,) Het Aandeel der Nederlanders in de Ontdekking van Australië, 1606 bis 1765. — Door Mr. J. E. Heeres, hoogleeraar aan de Indische Instelling te Delft. — Uitgegeven door het Koninklijk Nederlandsch Aardrijkskundig Genootschap ter herinnering aan zijn vijf-entwintig-jarig bestaan. Leiden 1899. (Holländisch und englisch.)

Dawson, Dr. Samuel Edward; The Lines of Demarcation of Pope Alexander VI. and the Treaty of Tordesillas. A. D. 1493 and 1494. (From the Transactions of the Royal Society of Canada. Second Series: 1899—1900. Vol. V, Section II.) Ottawa 1899.

Dopp, Dr. Ernst; Die geographischen Studien des Ephorus. I. Die Geographie des Westens. Beilage zum Jahresbericht des Gymnasiums und Realgymnasiums zu Rostock. Ostern 1900. Rostock 1900.

Kähler, Dr. Friedrich; Strabos Bedeutung für die moderne Geographie. Teil I. Die Entwickelung der Geographie bis auf Strabo. (Beilage zum Jahresbericht des Stadtgymnasiums zu Halle a. S. 1899/1900.) Halle a. S. 1900.

Henning, Georg; Samuel Braun, der erste deutsche wissenschaftliche Afrikareisende. Beitrag zur Erforschungsgeschichte von Westafrika. Diss. Leipzig. Basel 1900.

Reichel, Karl; Die geschichtlichen und jetzigen Verkehrsstraßen aus dem Euphrat-Tigris-Becken nach den Nachbarländern. (Beil. z. d. Jahrb. der städt. höheren Lehranstalt zu Charlottenburg.) Charlottenburg 1900.

Matthias, Dr. Franz; Über Pytheas von Massilia und die ältesten Nachrichten von den Germanen. (2 Teile.) Wissenschaftl. Beil. z. Jahrb. des Kgl. Luisengymn. zu Berlin. Berlin 1901 und 1902.

Schulze, Franz; Balthasar Sprengers Indienfahrt 1505/06. Wissenschaftliche Würdigung der Reiseberichte Sprengers zur Einführung in den Neudruck seiner „Meerfahrt" vom Jahre 1509. (Sammlung: Drucke und Holzschnitte des XV. und XVI. Jahrhunderts in getreuer Nachbildung. VIII.) Straßburg 1902.

Castonnet des Fosse, Henri; L'Inde Française au XVIIIe siècle. Ouvrage posthume. Paris o. J. (1902?)

Weule, Prof. Dr. Karl; Die geschichtliche Bedeutung des Indischen Ozeans. (S.-A. aus Helmolt, Weltgeschichte.) Leipzig 1902.

— — Die geschichtliche Bedeutung des Atlantischen Ozeans. (S.-A. aus Helmolt, Weltgeschichte.) Leipzig 1903.

— — Australien und Oceanien. (S.-A. aus Helmolt, Weltgeschichte.) Leipzig 1903.

Hamy, Alfred; Au Mississippi. La première exploration (1673). Le Père Jacques Marquette de Laon (1637—1675) et Louis Jolliet, d'après M. Ernest Gagnon. Paris 1903.

Reinhard, Prof. Raphael; Pässe und Straßen der Schweizer Alpen. Topographisch-historische Studien. Luzern 1903.

Götz, Prof. Dr. Wilhelm; Historische Geographie. Beispiele und Grundlinien. (Sammlung „Die Erdkunde", herausgeg. von Maximilian Klar. Teil XIX.) Leipzig und Wien 1904.

Krümmel, O.; Ausgewählte Stücke aus den Klassikern der Geographie für den Gebrauch an Hochschulen. Erste Reihe: aus A. v. Humboldt, Carl Ritter, Oskar Peschel und E. v. Sydow. Mit 8 Abbildungen im Text. Kiel und Leipzig 1904. — Zweite Reihe: aus A. v. Humboldt, Carl Ritter, Oskar Peschel, Charles Darwin und Ferdinand von Richthofen. Mit 9 Abbildungen im Text. Kiel und Leipzig 1904.

Kretschmer, Prof. Dr. Konrad; Historische Geographie von Mitteleuropa. (Handbuch der Mittelalterlichen und Neuen Geschichte. Herausgeg. von G. v. Below und F. Meinecke. Abteil. IV. Hülfswissenschaften und Altertümer.) München und Berlin 1904.

Schneider, Georg; Die großen Reiche der Vergangenheit und der Gegenwart. Eine vergleichende politisch-geographisehe Studie. Diss. Leipzig 1904.

B. Biographie.

Crome, F. G.; Friedrich Konrad Hornemann. (1772—1800.) O. O. u. J.

Hudson, Heinrich; Lebensbeschreibung des — —, eines berühmten Seefahrers. (Ausschn. o. O. u. J.)

Cook, James; A Sketch of the Life and Services of the late Captain — —. („The Westminster Magazine" for January 1780.)

Büsching, Dr. Anton Friedrich, gest. d. 4. Mai 1793 zu Berlin.

Mungo Park, An Account of — — and his travels. (The European Magazine and London Review for June 1799.) Unvollständig.

Büttner, der Amerikaner; Eine Selbstbiographie Johann Carl Büttners, jetzigen Amts-Chirurgus in Senftenberg und ehemaligen nordamerikanischen Kriegers. Mit dem Bildniß des Verfassers. Zweite Auflage nebst einem Anhange, welcher einen Theil der erweiterten Chronik der Stadt und des Amtes Senftenberg enthält. Camenz 1828.

Raffles, Memoir of the life and public services of Sir Thomas Stamford Raffles, particularly in the government of Java, 1811—1816, and of Bencoolen and its dependencies, 1817—1824; with details of the commerce and resources of the Eastern Archipelago and selections from his correspondence. By his Widow. London MDCCCXXX.

Griffin; Denkwürdigkeiten aus dem Leben des Schiffskapitäns Jacob Wilson, welcher die ersten Missionäre nach Australien brachte. Nach der dritten Auflage aus dem Englischen 1819 übertragen. Nürnberg 1835.

Keyser, Dr. Ed. Th.; J. G. Fr. Cannabich in seinem Leben und in seiner literarischen Wirksamkeit. Ein biographisches Denkmal. Nordhausen 1854.

Düben, Freih. Gust. von; Erinnerung an Johann August Wahlberg. Nach dem Schwedischen von Wilh. Peters. (Zeitschr. für allgem. Erdkunde. Neue Folge. Bd. II.) Berlin 1857.

Riehl, W. H.; Sebastian Münster. Eine Culturstudie. („Morgenblatt für gebildete Leser." 1859, Nr. 22.) Stuttgart u. München.

Briefe von **Alex. von Humboldt** an **Varnhagen von Ense** aus den Jahren 1827—1858. Nebst Auszügen aus Varnhagen's Tagebüchern u. Briefen von Varnhagen und Andern an Humboldt. 5. Aufl. 1860.

Martius, Carl Fr. Phil. v.; Denkrede auf Alex. v. Humboldt. Gelesen in der öffentl. Sitzung der königl. bayr. Akademie der Wissenschaften am 28. März 1860. München 1860.

Roquette, M. de la; Notice biographique sur la vie et les travaux du professeur Norvégien Keilhau. 1858.

— — Notice sur la vie et les travaux de John Brown. Paris 1863.

— — Notice Biographique sur les Egède. (Extrait du XII. vol. de la Biographie Universelle Michaud, édition nouvelle.)

— — Le cosmographe espagnol Martin Fernandez de Encico. Étude biographique. (Nouvelles annales des voyages, de la géographie, de l'histoire et de l'archéologie.) O. J.

Erinnerungen an einen Verschollenen. Aufzeichnungen und Briefe von und über Eduard Vogel. Gesammelt von seiner Schwester Elise Polko. Leipzig 1863.

Tuch, Fridericus; Antonius Martyr, seine Zeit und seine Pilgerfahrt nach dem Morgenlande. Leipzig 1864.

Wirtgen; Zum Andenken an Prinz Maximilian zu Wied. Abdruck aus dem Neuwieder Anzeiger. Neuwied 1867.

Bastian, Dr. A.; Alexander von Humboldt. Festrede bei der Humboldt-Feier. Berlin 1869.

Breusing, Dr.; Gerhard Kremer gen. Mercator, der deutsche Geograph. Vortrag. Duisburg 1869.

Bamdonck, Dr. J. van; Gérard Mercator, sa vie et ses oeuvres, St. Nicolas 1869.

— — Gérard de Cremer ou Mercator, Géographe Flamand. Réponse à la Conférence du Dr. Breusing, tenue à Duisbourg, le 30. Mars 1869. St. Nicolas 1870.

Koner, Dr. W.; Heinrich Barth. Vortrag, geh. in der Sitzung der geogr. Gesellschaft zu Berlin am 19. Januar 1869.

Löwenberg, J.; Alexander von Humboldt als technischer Beamter. (Sonntagsbeil. z. kgl. priv. Berlin. Zeitung 1869.)

Mitterrutzner, Dr. J. C.; Dr. Ignaz Knoblecher, apostolischer Vikar der katholischen Mission in Central-Afrika. Eine Lebensskizze. Brixen 1869.

Ule, Otto; Alexander von Humboldt, Biographie. 3. Aufl. mit Portrait. Berlin. 1869.

Ehrenberg, C. G.; Gedächtnisrede auf Alexander von Humboldt. Im Auftrage der Königl. Akademie der Wissenschaften zu Berlin, gehalten in der Leibniz-Sitzung am 7. Juli 1859. Berlin 1870.

Kramer, G.; Carl Ritter. Ein Lebensbild nach seinem handschriftlichen Nachlass dargestellt. 2. Theil, Halle 1870.

Becker, M. A.; Wilhelm Haidinger. S.-A. aus d. Mitth. d. geogr. Ges. Wien 1871.

Discorso del Comm. Christoforo Negri, presidente della Società Geografica Italiana, tenuto nell' Adunánza sollenne del 15. dicembre 1867, del 25. gennaio 1868, del 28. febraio 1869, del 13. marno 1870, il 30. aprile 1871. Firenze.

Rau, Charles; Memoir of C. F. P. von Martius. Washington 1871.

Bruhns, Karl; Alex. v. Humboldt. Eine wissenschaftl. Biographie im Verein mit R. Avé-Lallemant, J. V. Carus, A. Dove, H. W. Dove, J. W. Ewald, A. H. R. Grisebach, J. Löwenberg, O. Peschel, G. H. Wiedemann, W. Wundt bearbeitet. 3 Bände mit je einem Portrait Humboldt's. Leipzig 1872.

Asmuss, N.; Dr. Georg August Schweinfurth. Sep.-A. aus dem Rigaschen Almanach. Riga 1873.

leer, **Oswald**; Arnold Escher von der Linth. Lebensbild eines Naturforschers. Mit d. Portrait Eschers u. Holzschnitten. Zürich 1873.

. **Blaramberg**; Erinnerungen aus dem Leben des K. Russ. Generallieutenants Joh. v. Blaramberg. Nach dessen Tagebüchern von 1811 bis 1871. Band II. Berlin 1874.

ivingstone, **Dr. David**; The Life and Services of — —. (Memorial Bulletin of the American Geographical Society. April 23, 1874.)

ellwald, **Friedrich, von**; Sebastian Cabot. Vortrag. Berlin 1871.

- — Oscar Peschel. Sein Leben und Schaffen. Mit Photographie Peschels. Augsburg 1876.

addach, **Prof. G.**; Karl Ernst von Baer. Gedächtnisrede, gehalten in außerordentlicher Sitzung der physik.-ökonom. Gesellschaft zu Königsberg am 16. Februar 1877. Königsberg 1877.

undström, **Axel N.**; Carl Linnaei resa till Lappland. Nagra skizzer. Upsala 1878.

urr; Diplomatische Geschichte Martin Beheims. Nürnberg 1778.

equito, **R. A.**; Le Marquis de Sá da Bandeira (Soc. de geogr. Lisboa 1878).

chott, **Prof. Dr. Theodor**; Kolumbus und seine Weltanschauung. Vortrag. Berlin 1878.

mi **Boué**; Mon autobiographie pour mes amis. Wien 1879.

mrein, **K. C.**; Marco Polo. Vortrag, geh. in der geogr.-comm. Ges. in St. Gallen. Zürich 1879.

chuhmacher, **A. Hermann**; Petrus Martyr, dèr Geschichtsschreiber des Weltmeers. Eine Studie. Mit einer Karte aus dem Jahre 1510. New-York 1879.

Vappäus, **J. E.**; Carl Ritter's Briefwechsel mit Joh. Friedr. Ludw. Hausmann. Zur Säkularfeier von Ritter's Geburtstag. Leipzig 1879.

oordes, **G.**; Gedenktage der Naturforscher. Eisenach 1880.

arthe, **Dr. F.**; Was bedeutet Carl Ritter für die Geographie? Festrede zur Säkularfeier am 11. Okt. 1879. Berlin 1880.

ancigny, **Alfr. de**; Le Vice-amiral de la Roncière-le Noury. Evreux 1881.

ittrow, **H. v.**; Carl Weyprecht, der österreichische Nordpolfahrer. Wien 1881.

ondschein, **Joh. E.**; Ulrich Schmiedel von Straubing und seine Reisebeschreibung. Beil. z. Jahresber. d. kgl. Realsch. Straubing. 1880—81.

eumayer, **G.**, u. **Leichhardt, O.**; Dr. Ludwig Leichhardt's Briefe an seine Angehörigen. Hamburg 1881.

urtze, **Maxim.**; Neue Copernicana aus Upsala. Vortrag. Thorn 1882.

lenitz, **O.**; Emil Holub. Sep.-A. aus der Augsb. Allgem. Zeit. 1882.

eyer, **A. B.**; Gedächtnissrede auf Cook. Vortrag. Berlin 1882.

cherzer, **Dr. Karl, v.**; Bernhard Freiherr v. Wüllerstorf. Ein Blatt pietätvoller Erinnerung. (Sep.-A. aus der Beil. d. „Allgemeinen Zeitung" No. 340.) München 1883.

lun, **Prof. Dr. V.**; Ritter und Humboldt, die Begründer der wissenschaftlichen Erdkunde. Wien 1884.

Catalogue des portraits de voyageurs et de géographes, qui se trouvent dans les albums de la Soc. de géogr. à la date du 22. Nov. 1885. Paris 1885.

Hirschfeld, Gustav; Gedächtnissrede auf Karl Zöppritz, gehalten am 10. April 1885 vor der geogr. Gesellschaft zu Königsberg. Königsberg 1885.

Justus Perthes in Gotha 1785—1885. Zur hundertjährigen Jubelfeier nach gedrucktem und ungedrucktem Material zusammengestellt und seinen Mitarbeitern in Dankbarkeit gewidmet von B. P.

Paudler, A.; Graf Josef Kinsky, Herr auf Burgstein und Schwoyka. Ein biogr. Versuch. (Sep.-A. aus dem Progr. des k. k. Staats-Obergymn. in Böhm.-Leipa.) Leipa 1885.

Schumann, Dr. K.; Marco Polo, ein Weltreisender des 13. Jahrhunderts. Vortrag. Berlin 1885.

Rath, G. vom; Worte der Erinnerung an Prof. Dr. A. v. Lasaulx, gesprochen in der Sitzung der niederrheinischen Gesellschaft für Natur- und Heilkunde am 8. Febr. 1886.

Notices biographiques de S. E. Mahmoud-Pacha el Falaki (l'astronome) par Ismail-Bey Moustapha et le colonel Moktar-Bey. (Soc. Khéd. de Géogr.) 1886.

Homenagem a Luciano Cordeiro (Soc. de geogr. Lisboa. 1887).

Treutlein, Prof. P.; Dr. Ed. Schnitzer (Emin Pascha), der ägyptische Generalgouverneur des Sudan. Vortrag. Hamburg 1887.

Curtze, Maximilian; Leopold Prowe. Eine Gedächtnisrede, gehalten in der außerordentlichen Sitzung des Copernicus-Vereins für Wissenschaft und Kunst am 10. Oktober 1887.

Scherzer, Dr. Karl v.; Moritz Wagner. Ein deutsches Forscherleben. (S.-A. aus der „Allgemeinen Zeitung" Nr. 6 u. ff., Jahrg. 1888.) München 1888.

Wolkenhauer, W.; Der Grönlandreisende Dr. Fridtjof Nansen. (Aus „Deutsche Rundschau für Geographie u. Statistik".) 1889.

Meneghini, Guiseppe; Commemorazione di Guiseppe Meneghini fatta nell'Aula magna dell'Universita Pisana, XXIV marzo MDCCCXXXIX. Pisa, 1889. (Discorso del soc. Mario Canavari.)

Toll, Eduard Baron; Nikolai Michailowitsch Przewalski. Mit 1 Karte. (Aus „Unsere Zeit" 1889, Heft 2.)

Dubrowin, N.; Nikolaus Michailowitsch Prshewalski. Biographische Skizze. Mit 4 Portraits Prshewalski's, 3 Autographien, 2 Lichtdrucken und 1 Übersichtskarte seiner vier Reisen. Petersburg, 1890. (Russisch.)

Mager, E., Karl Mauch. Lebensbild eines Afrikareisenden. Mit einem Vorwort von Prof. Dr. Leuze, 1 Kartenskizze und Mauch's Brustbild. 1. Heft. Stuttg. 1889. Heft 2. Stuttg. 1890.

Topinard, Dr. Paul; A la mémoire de Broca. La Société, l'Ecole, le Laboratoire et le Musée Broca. Mars 1890, Paris.

Hermann, Otto; I. S. v. Petényi, der Begründer der wissenschaftlichen Ornithologie in Ungarn. Ein Lebensbild. Budapest 1891.

Keller-Zschokke, J. V.; Werner Munzinger-Pascha. Sein Leben und Wirken. Mit dem Bildniß Munzinger's und 1 Karte. Aarau 1891.

Mackay, Alexander M.; Pionier-Missionar von Uganda. Von seiner Schwester. Übersetzt von J. H. Nebinger. Mit einer Skizze seiner Persönlichkeit aus persönlichem Verkehr von Dr. Wilhelm Baur. Leipzig 1891.

(Nachtigal, Gustav); Feier der Enthüllung des Denkmals für Gustav Nachtigal im Königl. Museum für Völkerkunde zu Berlin, am 23. Februar 1892. (S.-A. a. d. Verh. d. Ges. f. Erdkunde zu Berlin 1892, No. 2 u. 3.) Berlin 1892.

Porto-Allegre, Manoel de Araujo; Colombo. Poema. Rio de Janeiro, 1892.

Vita Hassan; Die Wahrheit über Emin Pascha, die ägyptische Aequatorialprovinz und den Sudan, unter Mitarbeit von Elie M. Baruck. Von Dr. B. Moritz, Berlin 1893.

Wieser, Fr. R. v.; Die Karte des Bartolomeo Colombo über die vierte Reise des Admirals. Berlin 1893.

Hirschfeld, Gustav; Gedächtnisrede, gehalten in der Königsberger Geographischen Gesellschaft am 24. Mai 1895 von Hans Prutz. (S.-A. aus „Altpreußische Monatsschrift, B. XXXII, Heft 3 und 4. S. 311—332.) Königsberg i. Pr. 1895.

Laue, Max; Christian Gottfried Ehrenberg. Ein Vertreter deutscher Naturforschung im neunzehnten Jahrhundert. 1795—1876. Nach seinen Reiseberichten, seinem Briefwechsel mit A. v. Humboldt, v. Chamisso, Darwin, v. Martius u. a. Familienaufzeichnungen, sowie anderm handschriftlichen Material. Mit dem Bildniß Ehrenbergs. Berlin 1895.

Pahde, Dr. Adolf; Der erste deutsche Afrikaforscher (K. Fr. Hornemann, geb. 1772, gest. 1801). Vortrag, gehalten in den Naturwissenschaftlichen Vereinen zu Crefeld und Köln. Hamburg 1895.

Ratzel, Dr. F.; Eduard Vogel. S.-A. aus der „Allgemeinen Deutschen Biographie". München 1895.

Brögger, W. C. und N. Rolfsen; Fridtjof Nansen, 1861—1893. Deutsch von Eugen von Enzberg. Mit Originalzeichnungen von Chr. Krong, Otto Sinding, E. Werenskiold und photographischen Aufnahmen in Grönland von Erich von Drygalski. Berlin 1896.

Hevesi, L.; Wilhelm Junker. Lebensbild eines Afrikaforschers. Berlin 1896.

Gilbert, G. K.; Memoir of George Hammell Cook. 1818--1889. (Read before the National Academy, April 21, 1897.) Washington 1897.

Schubert, Gustav von; Heinrich Barth, der Bahnbrecher der deutschen Afrikaforschung. Ein Lebens- und Charakterbild auf Grund ungedruckter Quellen entworfen. Berlin 1897.

Gilbert, G. K.; Joseph Francis James. 1857—1897. (From the American Geologist, vol. XXI, Jan. 1898.) Minneapolis (Minn.) 1898.

Hantzsch, Victor; Sebastian Münster. Leben, Werk, Wissenschaftliche Bedeutung. (Abhandlungen der philologisch-historischen Klasse der Königl. Sächsischen Gesellschaft der Wissenschaften. Bd. XVIII, No. 3.) Leipzig 1898.

Scharlach, Dr.; Zur Verteidigung von Dr. Carl Peters. Rede vor dem Disciplinarhofe zu Berlin. Berlin 1898.

Schweitzer, Georg; Emin Pascha. Eine Darstellung seines Lebens und Wirkens mit Benutzung seiner Tagebücher, Briefe und wissenschaftlichen Aufzeichnungen. Mit einer Karte, acht Porträts und einer Anzahl Autographien. Berlin 1898.

Vasco da Gama. Cuarto Centenario del Descubrimiento del Camino Marítimo para la India por — —. (Soc. Mexic. de Geogr. y Estad.) Mexico 1898.

J. V. Barbier. — Notice sur sa vie et ses travaux, par Ch. Pfister. Discours de M. Millot. — Discours de M. Levasseur. — Article de M. L. Barat. — Publié par les soins de l'Association amicale des anciens élèves de l'Ecole professionelle de l'Est et de la Société de géographie de l'Est. Nancy 1899.

Böhm, Edler von Böhmersheim, Dr. August; Zur Biographie Friedrich Simony's. Wien 1899.

Dannehl, Dr. Gustav; Julius Schmidt. Ein Lebensbild. Herausgeg. von der Historischen Commission der Provinz Sachsen. Halle a. S. 1899.

(Lienhard Heinrich.) Californien unmittelbar vor und nach der Entdeckung des Goldes. Bilder aus dem Leben des Heinrich Lienhard von Bilten etc. Zürich 1900.

Haberland, Dr. M.; Dr. Oskar Baumann. Ein Nachruf. Mit Bild. (Abhandlungen der k. k. Geogr. Ges. in Wien. II. Band.) Wien 1900.

Brinckmeier, Prof.; Heinrich Schliemann und die Ausgrabungen auf Hissarlik. Jahrb. d. Kgl. Viktoria-Gymn. zu Burg. Burg 1901.

Peter Apianus von Bennewitz; Gedenkschrift zur 400jährigen Geburtstagsfeier. Ein familiengeschichtlicher Beitrag. Mit 3 Beilagen, 1 Stammtafel und Text-Illustrationen. Kahla i. Thür. 1901.

Hassert, Prof. Dr. K.; Friedrich Ratzel. (S.-A. a. d. „Geogr. Anzeiger", herausgeg. von Justus Perthes in Gotha.) Gotha 1901.

Hepites, Stefan C.; Manifestation bei Gelegenheit seines fünfzigsten Geburtstages. Bukarest 1901.

Hänsch, Bruno Felix; Matthias Christian Sprengel, ein geographischer Publizist am Ausgang des 18. Jahrhunderts. Diss. Leipzig. Halle 1902.

Fraser, R.; I. P. Thomson, Summary of the Geographical Work of Mr. Brisbane 1902.

Krehbiehl, Dr. A.; Franz Joseph Hugi in seiner Bedeutung für die Erforschung des Gletschers. (Münchener Geogr. Studien. 12. Stück. 1902.)

Ruge, Sophus; Christoph Columbus. Dresden, 1892. („Führende Geister." Eine Sammlung von Biographieen. Herausgegeben von Dr. Anton Bettelheim. Bd. IV.) 2. Aufl. Berlin 1902.

Heller, M. K.; Oskar Schneider †. (Deutsche Entomol. Zeitschr. „Iris".) 1903.

Wolf, Eugen; Henry Morton Stanley †. O. O. u. J.

Weule, Karl; Den Manen Friedrich Ratzels. Ein Gedenkwort. (Tägl. Rundschau No. 191 u. 192.) August 1904.

C. Denkreden auf Gesellschaften, Festschriften etc.

Smyth, W. H.; Address to the Royal Geogr. Society of London delivered at the Anniversary Meeting 27. May 1850, by the President. London 1850.
— — 26. May 1851. (Sonst dasselbe.) London 1851.
Bastian, D. A.; Zur Erinnerung an die Feier des vierzigjährigen Stiftungsfestes der Gesellschaft für Erdkunde in Berlin am 26. April 1868. (Rede von deren derzeitigem Direktor Dr. A. Bastian.) Berlin 1868.
— — Rede zum vierzigjährigen Stiftungsfeste der Gesellschaft für Erdkunde in Berlin am 26. April 1868. (Als Manuscript gedruckt.) Berlin 1868.
Curtze, E. L. W. M.; Der Algorismus Proportionum des Nicolaus Oresme. Zum ersten Male nach der Lesart der Handschrift R. 4° 2. der Königlichen Gymnasialbibliothek zu Thorn herausgegeben. Mit 1 lithographischen Tafel. (Dem Gymnasium zu Thorn zur dritten Saecularfeier den 8. Maerz 1868 der Copernicus-Verein für Wissenschaft und Kunst zu Thorn.)
Nicolai Copernici Thorunensis de Revolutionibus Orbium Caelestium libri VI. Ex auctoris autographo recudi curavit Societas Copernicana Thorunensis. Accedit Jochami Rhetici de Libris Revolutionum narratio prima. Thoruni MDCCCLXXIII. (Zur vierten Saecularfeier der Geburt von Nicolaus Copernicus.)
Copernicus, Die vierte Saecularfeier der Geburt von Nicolaus —, Thorn, 18. und 19. Februar 1873. Thorn 1874.
Prowe, Adolf; Copernicus. Ein dramatisches Gedicht. Festspiel zur vierten Saecularfeier der Geburt von Nicolaus Copernicus aufgeführt im Stadttheater zu Thorn. Berlin 1874.
Pequito, R. A.; A sociedade de geographia e O Marquez de Sá da Bandeira. (Soc. de geogr. Lisboa 1877.)
Koner, W.; Zur Erinnerung an das 50jährige Bestehen der Gesellschaft für Erdkunde zu Berlin. (S.-A. aus der Zeitschr. der Ges. f. Erdk.) Berlin 1878.
Legrand, Dr.; La nouvelle Société Indo-Chinoise fondée par M. le Marquis de Croizier et son ouvrage L'Art Khmer. (Extrait de la Revue Orientale et Américaine. Tome I. 1877.) Paris 1878.
Chavanne, Dr. J.; Festschrift zur 25jährigen Jubelfeier der K. K. Geogr. Gesellschaft in Wien. Wien 1881.
Festschrift zur 25jährigen Jubelfeier der K. K. Geogr. Gesellschaft in Wien. Wien 1881.
Bonola, Dr. Fréderic; La société Khédiviale de géographie. 1883.
Notice sur la Société de Géographie de Paris, fondée en 1821, reconnue d'utilité publique en 1827. Paris 1886.
Dresden, Verein für Erdkunde zu —. Festschrift zur Jubelfeier des 25jährigen Bestehens des — —. Dresden 1888.

Åkerblom, L.; Die Insel Öland in der Ostsee. Mit 3 Tafeln Abbildungen. Der Gesellschaft zur Beförderung gemeinnütziger Tätigkeit am Tage ihres hundertjährigen Bestehens mit dem wärmsten Glückwunsche überreicht von der Geographischen Gesellschaft. Lübeck, 5. Nov. 1889.

Lübeck; Beschreibender Führer durch das Handelsmuseum zu —. Vom Conservator des Museums zur Feier des 100jährigen Bestehens der „Gesellschaft zur Beförderung gemeinnütziger Tätigkeit" in Lübeck. Lübeck 1889.

Lübeck; Geschichte des Naturhistorischen Museums in — von Dr. Heinr. Lenz. Der Gesellschaft zur Beförderung gemeinnütziger Tätigkeit in Lübeck als Stifterin und Pflegerin des Naturhistorischen Museums zur Jubelfeier ihres hundertjährigen Bestehens ehrfurchtsvoll gewidmet von der Vorsteherschaft. Lübeck 1889.

Schaper, Dr. W.; Resultate magnetischer Beobachtungen in Lübeck und Bochum, angestellt an 25 Termin-Tagen des Jahres 1888. Mit 9 Tafeln. Lübek, 1889. (Der Gesellschaft zur Beförderung gemeinnütziger Tätigkeit in Lübeck zur Feier ihres hundertjährigen Jubiläums am 5. Nov. 1889 gewidmet von der Erdmagnetischen Station zu Lübeck.)

Bremen, Die Freie Hansestadt — und ihre Umgebungen. Festgabe, den Teilnehmern an der 63. Versammlung deuscher Naturforscher und Ärzte gewidmet vom Ärztlichen Vereine, Naturwissenschaftlichen Vereine und der Geographischen Gesellschaft. Mit 30 Tafeln und Plänen, sowie 14 Abb. im Texte. Bremen 1890.

Fischereitag, Dritter Deutscher —. Festgabe für die Theilnehmer des III. Deutschen Fischereitages zu Danzig. Überreicht vom Fischereiverein der Provinz Westpreußen. Danzig 1890.

Radde, Dr. Gustav; Kurze Geschichte der Entwickelung des Kaukasischen Museums während der ersten 25 Jahre seines Bestehens 1. Januar 1867 bis 1. Januar 1892. Tiflis 1891.

Danzig, Festschrift zur Feier des 150jährigen Bestehens der Naturforschenden Gesellschaft in —. Am 2. Januar 1893. Inhalt: Schumann, E.; Geschichte der Naturforschenden Gesellschaft in Danzig 1743—1892. Danzig 1893.

Richthofen, Festschrift, Ferdinand Freiherr von — zu seinem sechzigsten Geburtstag am 5. Mai 1893 dargebracht von seinen Schülern. Berlin 1893.

(Baeyer), Feier des hundertjährigen Geburtstages des verewigten Generallieutenants Dr. J. J. Baeyer, Excellenz in der Gedenkhalle des Königlichen Geodätischen Instituts auf dem Telegraphenberge bei Potsdam am 5. November 1894.

In Memoriam Thomas Edwards Slevin. San Francisco, Nov. 14, 1894.

(Veth); Ansprachen des Prof. Kern und des Prof. Kan an den Prof. Dr. P. J. Veth bei der Feier seines 80. Geburtstages, Leiden, 8. Dez. 1894.

(Veth), Feestbundel van Taal-, Letter-, Geschied- en Aardrijkskundige Bijdragen ter Gelegenheid van zijn tachtigsten Geboortedag aan Dr. P. J. Veth Oud-Hoogleeraar door eenige Vrienden en Oud-Leerlingen aangeboden. Leiden 1894.

stschrift der Naturwissenschaftlichen Gesellschaft „Isis“ zu Meißen zur Feier ihres 50jährigen Bestehens. Redigiert von Dr. F. Franz Wolf. Meißen 1895.

stschrift der Naturforschenden Gesellschaft in Zürich 1746—1896. Den Teilnehmern der in Zürich vom 2.—5. August tagenden 79. Jahresversammlung der Schweizerischen Naturforschenden Gesellschaft gewidmet. In zwei Teilen. Zürich, 1896. (41. Jahrgang der Vierteljahrsschrift der Naturforschenden Gesellschaft in Zürich.)

eipzig.) Zur Feier des fünfundzwanzigjährigen Bestehens der Gemeinnützigen Gesellschaft zu Leipzig. 1871—1896. Als Handschrift gedruckt. Leipzig 1896.

ttner, Dr. M. und **Dr. W. Tomaschek.** Die topographischen Capitel des Indischen Seespiegels Mohit. Übersetzt von Dr. Maximilian Bittner, mit einer Einleitung sowie mit 30 Tafeln versehen von Dr. Wilhelm Tomaschek. Festschrift zur Erinnerung an die Eröffnung des Seeweges nach Ostindien durch Vasco da Gama (1497), herausgegeben von der k. k. Geographischen Gesellschaft in Wien. Wien 1897.

lébration nationale en 1898 du quatrième Centenaire de la Découverte du Chemin Maritime des Indes. — Programme général dressé suivant l'arrêté ministériel du 2 avril 1897 et approuvé par le Gouvernement portugais. Lisbonne 1897.

epert, Heinrich; Festschrift zur Vollendung seines 80. Lebensjahres 31. Juli 1898 dargebracht von Freunden und Verehrern. Beiträge zur Alten Geschichte und Geographie. Berlin 1898.

mboldt-Centenar-Schrift. Wissenschaftliche Beiträge zum Gedächtniß der hundertjährigen Wiederkehr des Antritts von Alexander von Humboldt's Reise nach Amerika am 5. Juni 1799. Aus Anlaß des siebenten Internationalen Geographen-Kongresses herausgegeben von der Gesellschaft für Erdkunde zu Berlin. Berlin 1899.

hweder II., G.; Die Bodentemperaturen bei Riga. Dem Physikalischen Central-Observatorium zu St. Petersburg zur Jubelfeier fünfzigjährigen Bestehens in Ehrerbietung und Dankbarkeit dargebracht vom Naturforscher-Verein zu Riga. Riga 1899.

okio.) Festschrift zur Erinnerung an das 25jährige Stiftungsfest der Deutschen Gesellschaft für Natur- und Völkerkunde Ostasiens. Tokio 1902.

stschrift des Erzgebirgsvereins zu seinem 25jährigen Bestehen. Schneeberg 1903.

Friedrich Ratzels Gedächtnis. Geplant als Festschrift zum 60. Geburtstage, nun als Grabspende dargebracht von Fachgenossen und Schülern, Freunden und Verehrern. Mit 1 Titelbildnis, 1 Kartenbeilage u. 4 andern Tafeln, 4 Kärtchen und 2 Abbildungen im Texte. Leipzig 1904.

III. Hülfsmittel zum Studium und Unterricht.

A. Bibliographie.

Allgemeine erdkundliche Bibliographien, Publikationsverzeichnisse und -Indices. — Sammlungen landeskundlicher Literatur. — Kataloge von Gesellschafts- und Institutsbibliotheken.

Enslin, Th. Chr. Fr.; Bibliotheca historico-geographica oder Verzeichniss aller brauchbaren, in älterer u. neuerer Zeit, besonders vom Jahre 1750 bis zur Mitte des Jahres 1824 in Deutschland erschienenen Bücher über Geschichte, Geographie und deren Hilfswissenschaften, oder etc. etc. Nebst einem Materienregister. Berlin u. Landsberg 1825.

Engelmann, Wilh.; Bibliotheca geographica. Verzeichniss der seit Mitte des vorigen Jahrh. bis Ende 1865 in Deutschland erschienenen Werke über Geographie u. Reisen, einschliesslich Karten, Plänen u. Ansichten. Leipzig 1858.

Verzeichniss der Bibliothek, der Kartensammlung des etc. Dr. Carl Ritter in Berlin. I. Teil: Bibliothek. II. Teil: Landkartensammlung. III. Teil: Nachträge und Doubletten. Leipzig 1861.

Catalogue of Voyages and Travels, Works on America, and Oriental Literature. Bernard Quaritsh. London 1870.

Register zu sämtlichen Publikationen der Kais. Russ. geogr. Gesellschaft für 1846—75.

General-Index sämtl. Publikationen der Ungarischen geolog. Gesellschaft.

Veth, Prof. P. J. en **Kan, Dr. C. M.**; Bibliografie van Nederlandsche Boeken, Brochures, Kaarten, Enj. over Afrika. Utrecht 1876.

Heller, A.; A Kir. Magyar Természettudományi társulat. Könyveinek czimjegyzéke. Buda-Pest. 1877.

Koner; Literatur der Anthropologie, Ethnologie u. Alterthumswissenschaften. Abdruck (in russ. Sprache) aus „Zeitschrift für Ethnologie.“ 1877.

Ratzel, Fr.; Verzeichnis der anthropologischen Literatur. III. Ethnologie und Reisen. S.-A. aus dem „Archiv für Anthropologie.“ Bd. X.

— — Verzeichnis der anthropologischen Literatur. Völkerkunde u. Reisen S.-A. aus dem Archiv für Anthropologie. Bd. XII.

Index to the Transactions of the Manchester Statistical Society from 1853—80.

Register zu den Jahrgängen I—XX der Mitteilungen des Vereins für Geschichte der Deutschen in Böhmen. 1882.

Table générale et systematique des matières contenues dans les premiers 56 volumes (années 1829—1881) du Bulletin de la Société Impériale des Naturalistes de Moscou, dressée par E. Ballion. Moscou 1882.

Kaiser, J. M.; Die literarische Thätigkeit des Museum Francisco-Carolinum in Linz während dessen 50 jährigen Bestandes von 1833—1883.

Coordes, G.; Unkritischer Leitfaden durch das Gesammtgebiet der geographischen Anschauungsmittel in deutschsprachigen Schulen (des Reichs, Oesterreichs und der Schweiz). Cassel 1886.

Uebersicht der Arbeiten des königl. geol. Instituts unter Generallieutenant Dr. v. Baeyer, nebst einem allgem. Arbeitsplan des Instituts für das nächste Decennium. 1886.

Catalogue des cartes, plans et autres ouvrages publiés par le Service géographique de l'armée. Paris 1887.

Katalog over de fra Norges geografiske opmåling udgivne karter og bøger. 1887.

Uebersichtsblätter zu den Kartenwerken der Königlich Preussischen Landes-Aufnahme. Berlin, Commiss. b. R. Eisenschmidt. 1888.

Zusammenstellung der Literatur der Gradmessungsarbeiten. (K. Preuss. geodät. Institut.) 1876.

Geodätische Literatur, auf Wunsch der permanenten Commission der Internationalen Erdmessung im Centralbureau zusammengestellt von Prof. Dr. O. Boersch. Berlin 1889.

Catalogue des ouvrages publiés par la Société de Géographie de Lisbonne. Lisbonne 1893.

Campbell, Frank; The Bibliography of the Future. A paper reviewing the existing Condition of National and International Bibliography with suggested Reforms. Read before the Annual Meeting of the Library Association, Belfast, September, 1894. London 1895.

Lausanne. Index bibliographique de la Faculté des Sciences. (Université de Lausanne.) Publications des professeurs et privat-docents avec une notice sur l'histoire et l'organisation actuelle de la Faculté des Sciences. Lausanne 1896.

Arctowski, Henryk; Materyaty do Bibliografii prac Naukowych Polskich zebrane dba Komitetu bibliograficznego Towarzystwa Królewskiego Londynskiego. Warszawa 1897.

— — The Genealogy of the Sciences as the Basis of their Bibliography. (Reprinted from „Natural Science". Vol. X., No. 64, June, 1897.) London.

Innsbruck. Register zu den Zeitschriften: Sammler für Geschichte und Statistik von Tirol, Archiv für Geschichte und Altertumskunde Tirols, Zeitschrift des Ferdinandeums (bis incl. Bd. 40 der III. Folge) herausgegeben vom Verwaltungsausschusse des Ferdinandeums. Innsbruck 1897.

Ritchie, John; List of the Books in the English Language on Travel, Exploration and Mountaineering, published within the year ending August thirty-first, 1897. (Occasional Publications, No. 2, of the Boston Scientific Society.) Boston 1897.

Hirth, Friedrich; Verzeichnis der Schriften Friedrich Hirths. 1869—1899. Als Manuskript gedruckt. (München, 15. Febr. 1900.)

Classified index to the maps in Petermanns geographische Mitteilungen. 1855—1881. By Richard Bliss. (Bibliographical contributions. No. 16.) Cambridge 1884.

Inhaltsverzeichniss zu „Petermanns Mitteilungen". I (1855—64). II (1865—74). III (1875—84). IV (1885—1894).

Inhaltsverzeichniss zu den Jahrgängen 1860—70, 1871—85, 1886—99 der Sitzungsberichte der Kgl. bair. Akademie der Wissenschaften. München 1872, 1886 und 1900.

Geographisches Jahrbuch. Herausgegeben von E. Behm, seit 1880 von Herm. Wagner. Bd. I—XXVI. (1866—1903.)

Bibliotheca Geographica. Herausgegeben von der Gesellschaft für Erdkunde zu Berlin, bearbeitet von Otto Baschin. Bd. I. Jahrgang 1891 u. 1892. Berlin 1895. Bd. II—IX. Jahrgang 1893—1900. Berlin 1896—1903.

Sammlungen landeskundlicher Literatur von Deutschland.

1. Verzeichniss von Forschern in wissenschaftlicher Landes- und Volkskunde Mittel-Europas, bearbeitet von P. Richter. Dresden 1886.
2. Literatur der Landes- und Volkskunde der Provinz Schlesien. Zusammengestellt von Prof. Dr. J. Partsch. Heft I. Breslau 1892. Heft II. 1893.
3. Die landeskundliche Literatur der Provinzen Ost- und Westpreußen, unter wesentlicher Mitwirkung der Herren Dr. R. Reicke, Dr. E. Reicke und Rittmeister von Schack gesammelt und herausgegeben von der Königsberger Geographischen Gesellschaft. I. Teil. Allgemeine Darstellungen und allgemeine Karten. Königsberg 1892.
4. Die landeskundliche Literatur von Vorpommern und Rügen. (Jahresber. der geogr. Gesellschaft zu Greifswald. 1882/83.)
5. Die landeskundliche Literatur über die Großherzogtümer Mecklenburg. Bibliographische Zusammenstellung bearbeitet von Friedrich Bachmann. (Herausgegeben vom Verein der Freunde der Naturgeschichte in Mecklenburg als Extrabeilage zum Archiv, Jahrg. 44. Güstrow 1889.)
6. Literatur über die Ostfriesischen Inseln; zusammengestellt von Fr. Buchenau. (Abhandlungen des naturwissensch. Vereins zu Bremen. Bd. VIII. 1884.)
7. Naturwissenschaftlich-geographische Literatur über das nordwestliche Deutschland. (Abhandlung des naturwissenschaftlichen Vereins zu Bremen. Bd. IX. 1885.)

7a. Beiträge zur nordwestdeutschen Volks- und Landeskunde, herausgeg. vom Naturwissenschaftlichen Verein in Bremen. Bremen 1895 und 1897.

8. Bibliotheca Lippiaca. Uebersicht über die landeskundliche und geschichtliche Literatur des Fürstenthums Lippe, bearbeitet von Weerth und Anemüller. Detmold 1886.
9. Verzeichniss der auf die Landeskunde des Herzogtums Braunschweig bezüglichen Literatur. 1. Teil. (4. Jahresber. des Vereins für Naturwissenschaft zu Braunschweig. 1887.)

10. Die landeskundliche Literatur für Nordthüringen, den Harz und den provinzialsächsischen, wie anhaltischen Teil an der norddeutschen Tiefebene. (Mitt. d. Ver. f. Erdk. zu Halle. 1883.)
10a. Zusammenstellung der auf thüringische Landeskunde bezüglichen Literatur. (Mitteilungen der Geogr. Ges. zu Jena, Bd. II.)
10b. Schriftennachweis zur Mansfeldischen Geschichte und Heimatkunde. Von Prof. Dr. Hermann Größler. (Beil. zum XI. Jahrg. der „Mansfelder Blätter", Publikation des Vereins für Geschichte und Altertümer der Grafschaft Mansfeld.) Eisleben 1898.
11. Literatur der Landes- und Volkskunde des Königreichs Sachsen. Bearbeitet von P. Emil Richter. Dresden 1889. (Festschrift zur Jubelfeier der 800jährigen Herrschaft des Hauses Wettin herausgegeben vom Verein für Erdkunde zu Dresden.) Nachtrag I. 1892. Nachtrag II. 1894. Nachtrag III. 1898. (XXIV. Jahresbericht des Vereins für Erdkunde zu Dresden.) Nachtrag IV. 1903. (Herausgegeben von den Vereinen für Erdkunde zu Dresden und Leipzig.)
12. Bibliotheca Hassiaca. Repertorium der landeskundlichen Literatur für den preussischen Regierungsbezirk Kassel; Von Dr. Karl Ackermann. Kassel 1884. 1. Nachtrag. Kassel 1886.
13. Chronolog. Übersicht der geolog. u. mineralog. Literatur über das Grossherzogtum Hessen; von Dr. C. Chelius. Darmstadt 1884.
14. Zusammenstellung der landeskundlichen Literatur des Königreichs Bayern. a. Kartographie; von A. Waltenberger. b. Sanitäre Verhältnisse der Bewohner inkl. Balneographie; von Dr. Besnard. c. Forstwissenschaftliche Literatur, von K. Klaussner. d. Prähist. und frühhist. Verhältnisse, von Ohlenschlager.
15. Übersicht über die Literatur der Württembergischen und Hohenzollernschen Landeskunde. Herausgegeben von dem Württ. Verein für Handelsgeographie. Stuttgart 1888.
16. Beiträge zur landeskundlichen Literatur Badens. 1. Beitrag: Botanische Literatur. (Verhandl. der Badischen geogr. Gesellsch. zu Karlsruhe 1884/85.) 2. Beitrag: betreffend Hydrographie nebst Wasserbau- u. Wasserversorgungswesen, sowie Klima u. Witterungskunde. (Beilage zu dem Jahresbericht des Centralbureaus für Meteorologie und Hydrographie im Grossherzogtum Baden für das Jahr 1885.)

Kirchhoff, Prof. Dr. A. u. Hassert, Prof. Dr. K.; Bericht über die neuere Literatur z. deutschen Landeskunde. Bd. I. 1896—99. Breslau 1901.

Kirchhoff, Prof. Dr. A. u. Regel, Prof. Dr. F.; Dasselbe. Bd. II. 1900 u. 1901. Breslau 1904.

Krose, Maximilian; Die Deutsche Kolonialliteratur von 1884—1895. Mit einem Anhang: Verzeichnis von Werken, die sich auf fremdländische Kolonien beziehen und in der Bibliothek der Deutschen Kolonialgesellschaft vorhanden sind. Herausgegeben von der Deutschen Kolonialgesellschaft. Berlin 1897.

Brose, Maximilian; Die deutsche Kolonialliteratur im Jahre 1896, i. J. 1897, i. J. 1898, i. J. 1899, i. J. 1900, i. J. 1901, i. J. 1902. (Sonderhefte der Beiträge zur Kolonialpolitik und Kolonialwirtschaft. Herausgeg. von der Deutschen Kolonialgesellschaft.) Berlin 1898—1904.

Bibliographie der alpinen Literatur 1871. Von Th. Trautwein. (S.-A. a. d. Zeitschrift d. Deutschen und des Oesterreichischen Alpenvereines.)

Geographischer Jahresbericht über Österreich. Mit Unterstützung des hohen k. k. Ministeriums für Cultus und Unterricht herausgegeben von F. v. Czerny, O. Lenz, F. Löwl, J. Palacky, A. Penck, A. Rehman, E. Richter, W. Tomaschek und F. v. Wieser. Redigiert von Dr. Robert Sieger. Wien, Ed. Hölzel. I. Jahrg. 1894 (Wien 1897). II. Jahrg. 1895 (Wien 1898). III. Jahrg. 1896 (Wien 1901).

Materialien zur landeskundlichen Bibliographie Oberösterreichs. I: Naturhistorisch-geographischer Teil, bearbeitet von Commenda. Linz 1885.

Materialien zur landeskundlichen Bibliographie Oberösterreichs. Unter Mitwirkung mehrerer Fachschriftsteller gesammelt und zusammengestellt von Hans Commenda. Linz, Museum Francisco Carolinum, 1891.

Verzeichniss der wichtigeren Quellen zur Landeskunde des Herzogtumes Salzburg, bearbeitet von Dr. A. Prinzinger. (Mitteilungen der Gesellschaft für Salzburger Landeskunde.) O. O. u. J.

Die zoologische Literatur von Tirol und Vorarlberg, bearbeitet von Dalla Torre. (Zeitschr. d. Ferdinandeums. III. Folge, 30. Heft. 1886.)

Bibliotheca historico-geographica stiriaca. Die Literatur der Steiermark in historischer, geographischer und ethnographischer Beziehung, bearbeitet von Dr. Schlossar. Graz 1886.

Szinnyei József és Dr. József; Bibliotheca Hungarica historiae naturalis et matheseos. 1742—1875. Buda-Pest. 1878.

Literarische Berichte aus Ungarn, hrsg. v. Hunfalvy. Bd. 1—4 (1877—80). Budapest (Franklin-Verein).

Daday, Jenö.; Darstellung der ungarischen zoologischen Literatur in den Jahren 1870 - 80 (in ungar. Sprache). Kgl. ungar. naturw. Gesellschaft. Budapest 1882.

Daday, Dr. Jenö; Literatura zoologica Hungarica, 1881—1890. Budapest 1891.

Bibliothèque géologique de la Russie, rédigée par S. Nikitin. Part 1. 1885.

Oldham, R. D.; A Bibliography of Indian Geology: being a list of books and papers, relating to the Geology of British India and adjoining countries, published previous to the end of a. d. 1887. Preliminary issue. Calcutta 1888. (Published by order of His Excellency Governor General in Council.)

Kan, Dr. C. M.; Proeve eener geographische Bibliographie van Nederlandsch Oost-Indie voor de Jaren 1865—80. (Nicht im Handel.) Utrecht 1881.

— — Les Colonies Néerlandaise depuis 1883. (S.-A. aus „Revue Coloniale Internationale" o. J.)

Americana. Bibliographische Publicationen des „United States Geological Survey", Washington (vergl. Seite 108 u. 109. Serie G, Miscellaneous).

— — Mapoteca geologica Americana: A catalogue of geological maps of America (North and South), 1752—1881, in geographic and chronologic order, by Jules Marcou and John Belknap Marcou. 1884. Bull. No. 7.

— — Catalogue and index of contributions to North American geology, 1732—1891. Bull. No. 127.

— — Record (Bibliography) of North American geology for 1886—1891. Bull. No. 44, 75, 91, 99.

— — Bibliography and index of North American geology, paleontology, petrology, and mineralogy for the years 1892—1902. Bull. No. 130, 135, 146, 149, 156, 162, 172, 188, 189, 203, 221.

— — Bibliography and index of the publications of the U. S. Geological Survey, 1879—1892. Bull. No. 100.

— — Catalogue and index of the publications of the U. S. Geological Survey, 1880—1901, 1901—1903. Bull. No. 177, 215.

— — Catalogue and index of the publications of the Hayden, King, Powell, and Wheeler surveys. Bull. No. 222.

— — Catalogue of the Publications of the United States Geological Survey of the Territories. F. V. Hayden. Washington 1874 u. 1879.

Review of Historical Publications relating to Canada. Publications of 1898.

Referate über Neukomm, Edmond; Les Dompteurs de la Mer — Les Normands en Amérique, depuis le Xme jusqu'au XVme siècle. Paris 1897.

Referate über Coote, Charles Henry: Bibliotheca Lindesiana: Collations and Notes, No. 4. Autotype Facsimiles of Three Mappemondes: 1, The Harleian (or anonymous) Mappemonde, circa 1536; 2, The Mappemonde by Desceliers of 1546; 3, The Mappemonde by Desceliers of 1550; with an introduction, including a short notice on Desceliers' Mappemonde of 1553. London, priv. printed; 1898.

Referate über Lucas, Fred. W., The Annals of the Voyages of the brothers Nicoló and Antonio Zeno in the North Atlantic about the end of the fourteenth century, and the claim founded thereon to a Venetian discovery of America — A criticism and an indictment. London, 1898.

Referate über Cabot Literature (8 verschiedene Werke.)

Bibliotheks-Kataloge (alphabetisch geordnet):

der naturforschenden Gesellschaft in Altenburg. 1884.

der K. natuurk. Vereenigung in Batavia.

Supplement-Catalogus (1883—1893) der Bibliothek van de Koningklijke Natuurkundige Vereeniging in Nederlandsch-Indië. Batavia-'sGravenhage 1895.

der Deutschen geologischen Gesellschaft in Berlin. 1887.
des Deutschen Kolonialvereins. Aug. 1887.
der Gesellschaft für Erdkunde zu Berlin. Febr. 1888 und 1903.
des Reichspostamts. Bd. I. Katalog. Bd. II. Karten. Berlin 1884.
der K. Ungarischen geologischen Anstalt in Budapest. 1884 u. 86.
der naturwissenschaftlichen Gesellschaft in Budapest. Fasc. II.
des Vereins für Naturkunde zu Cassel. 1875.
des Livres de la Société de Géographie de Genève. Au 1er janvier 1897. Genève 1897.
der Geogr. Gesellschaft zu Greifswald. Juni 1887.
der Land- en Zeekaarten toebehoorende aan het Koningklijk Instituut vor Taal-, Land- en Volkenkunde van Nederlandsch-Indië. s'Gravenhage 1898.
des Vereins für Erdkunde in Halle. 1886.
der Bibliothek der Deutschen Seewarte zu Hamburg. Hamburg 1890.
der Wetterauischen Gesellschaft für Naturkunde in Hanau. 1883.
de fra Norges geografiske opmåling udgivne Karter og bøger. Kristiania 1897.
der Bibliothek der astronomischen Gesellschaft. Leipzig 1880.
des Vereins für Erdkunde zu Leipzig. 1886 uud 1905.
der Handelskammer in Leipzig. 1886.
Bd. I. Bestand am 1. Juli 1884. Leipzig, 1886.
„ II. Zuwachs vom 1. Juli 1884 bis zum 30. Juni 1888. Leipzig, 1889.
„ III. Zuwachs vom 1. Juli 1889 bis zum 31. Dezember 1893. Leipzig 1895.
„ IV. Zuwachs vom 1. Januar 1894 bis zum 31. Dezember 1897. Leipzig 1898.
„ V. Zuwachs vom 1. Januar 1898 bis zum 31. Dezember 1901. Leipzig 1902.
des Museum Francisco-Carolinum in Linz a. D.
der Royal Geographical Society in London. 1871.
der Geographischen Gesellschaft in München. München 1896.
de la Société des Sciences de Nancy. Nancy 1894.
de la Société d'Anthropologie de Paris à la date du 31 décembre 1890. Ière partie: Catalogue alphabétique. Paris 1891. IIème partie: Catalogue par ordre des matières. Paris 1891.
del Instituto y Observatorio de Marina de San Fernando, en 31 de diciembre de 1888. San Fernando 1890.
of the Scientific Books in the Library of the Royal Society of New South Wales, Sydney. Part. I. General Catalogue, Sydney 1889.
of the Colonial Museum Library of New Zealand. Wellington 1890.
der k. k. Geographischen Gesellschaft in Wien. Nach dem Stande vom 15. December 1897. Mit Nachträgen bis 31. December 1898. Wien 1899.

B. Lexica.

Stein, Dr. Chr. Gottfr. Dan.; Geographisch-statistisches Zeitungs-, Post- und Comptoir-Lexicon. 9. Bde. (1 Band Nachträge) Leipzig 1818—1822.

Ideler, Julius Ludwig; Namen- u. Sach-Verzeichnis zu Karl Ritter's Erdkunde von Asien. I. Bd.: Ostasien (zu Bd. II—VI des ganzen Werkes). Berlin 1841.

The **English Cyclopaedia**; Geography. Vol. I. and Supplement, conducted by Charles Knight. London 1854.

Mertens, Hermann; Neuestes Städte-Lexicon, enthaltend sämtliche Städte, Flecken u. Verkehrsorte von Europa, sowie die aussereuropäischen Handelsplätze. 2. Aufl. Leipzig 1854.

— — Neues Städte-Lexicon. 3. Aufl., besorgt von Ferd. Hartung. Leipzig 1868.

Stoehr, H. A.; Allgemeines Deutsches Vereins-Handbuch. Statistisches Repertorium der gelehrten Gesellschaften und wissenschaftlich-gemeinnützigen Vereine des Deutschen Reiches. Herausg. vom Freien Deutschen Hochstifte. Frankfurt a/M. 1873.

Ritter's geographisch-statistisches Lexikon. 4. Aufl. von W. Hoffmann, C. Winderlich u. C. Cramer. Leipzig 1855.

— — Geographisch-statistisches Lexikon über die Erdteile, Länder, Meere, Buchten, Häfen, Seen, Flüsse, Inseln, Gebirge, Staaten, Städte, Flecken u. s. w. 6. gänzl. umgearbeitete Aufl. unter Redaktion von Dr. Otto Henne-Am-Rhyn. 2 Bde. Leipzig 1874.

Neumann, Gust.; Geographisches Lexikon des deutschen Reiches. Mit vielen Stadtplänen, Karten, Tabellen u. s. w. 2 Bde. 2. Ausg. Leipzig 1884.

Geographisch-statistisches Lexicon des Russischen Reiches; Im Auftr. der K. R. Geogr. Gesellsch. verfasst v. P. Semenoff unter Mitwirkung einiger anderer Mitglieder der Gesellsch. 5. Bde. Petersburg 1863—85.

Kaffauk, Josef Edler von Orion; Die Erdrinde und ihre Formen. Ein geographisches Nachschlagebuch in lexikalischer Anordnung nebst einem Thesaurus in 37 Sprachen. Wien. Pest. Leipzig. 1885.

Taschen-Wörterbuch der holländischen u. deutschen Sprache. Leipzig 1885.

Umlauft, Dr. Friedrich; Geographisches Namenbuch von Oesterreich-Ungarn. Eine Erklärung von Länder-, Völker-, Gau-, Berg-, Fluss- u. Ortsnamen. Wien 1886.

Kroenlein, J. G.; Wortschatz der Khoi-Khoin (Namaqua-Hottentotten). Gesammelt, aufgeschrieben und verdeutscht von — — —. Herausgegeben mit Unterstützung der Königl. Academie der Wissenschaften. Berlin 1889.

Flügel, Dr. Felix; Allgemeines Englisch-Deutsches und Deutsch-Englisches Wörterbuch. I. und II. Teil. Vierte gänzlich umgearbeitete Auflage von Dr. J. G. Flügel's Vollständigem Wörterbuch der englischen und deutschen Sprache. Braunschweig 1890—91.

Seltze's Taschenwörterbuch: Mandelkern. Russisch-Deutsch. Leipzig 1896.

Delgado, Eulogio; Vocabulario del Idioma de las Tribus Campas. (Sociedad Geografica de Lima.) Lima 1897.

Dictionar Geografic. Herausgegeben von der Societatea Geografică Română. Bucureşti 1887—1897.

Bd. 1. Argeş (G. I. Lahovari).
„ 2. Bacău (D-na H. Ragoviţă) tipărit cu cheltuiala A. S. R. Prinţuluĭ Ferdinand al Romănieĭ.
„ 3. Botoşanĭ (D-niĭ V. C. Nădejde şi I. Tiţu).
„ 4. Brăila (J. Delescu, B. Demetrescu, N. Vâlcu).
„ 5. Buzĕu (B. Iorgulescu) tipărit cu spesele Majestăţeĭ Sale Regelui.
„ 6. Covurluĭ (M. Pacu).
„ 7. Constanţa (Gr. G. Dănescu).
„ 8. Dolj (D-rele Ana Cumbary şi M. Manoil şi D-niĭ M. Canianu şi A. Candrea) tipărit cu spesele A. S. R. Principele Ferdinand.
„ 9. Dorohoĭ (N. F. Dubău).
„ 10. Dîmboviţa (Conduraţianu).
„ 11. Fălciu (C. Chiriţă).
„ 12. Gorj (Col. Vasiliu Năsturel).
„ 13. Ialomiţa (D. Provian).
„ 14. Iaşĭ (C. Chiriţă).
„ 15. Ilfov (C. Alessandrescu).
„ 16. Mehedinţi (N. D. Spineanu).
„ 17. Muscel (C. Alessandrescu).
„ 18. Neamţu (C. D. Gheorghiu).
„ 19. Oltu (C. Alessandrescu şi G. Sfinţescu).
„ 20. Prahova (C. Alessandrescu, D-ra Paulina Bratescu şi Moruzzi).
„ 21. Putna (M. Canianu şi A. Candrea).
„ 22. R.-Sărat (Gr. G. Dănescu).
„ 23. Roman (P. Condrea).
„ 24. Romanaţi (C. Logusteanu).
„ 25. Suceava (D. Serafim-Ionescu) tipărit cu spesele Domeniilor Corónei.
„ 26. Tecuciŭ (Cincu).
„ 27. Teleorman (P. Georgescu).
„ 28. Tulcea (Gr. G. Dănescu).
„ 29. Tutova (P. Condrea).
„ 30. Vaslui (C. Chiriţă).
„ 31. Vlaşca (A. Remuş).
„ 32. Vâlcea (C. Alessandrescu).

Marele Dictionar Geografic al Romîniei alcatuit şi prelucrat dupa dicţionarele parţiale pe judeţe George Joan Lahovari, General Ç. I. Bratianu şi Grigore G. Tocilescu. (Grand Dictionnaire Géographique de la Roumanie.) Publication der Societatea Geografică Romînă. Bd. I—V. Bucureşti 1898—1902.

sta-Buruaga y Cienfuegos, Francisco Solano; Diccionario geográfico de la República de Chile. Segunda edición corregida y aumentada. Leipzig 1899.

aak, Dr. Hermann; Geographen-Kalender. 1. Jahrg. 1903/04. Mit 1 Bild u. 16 Karten. Gotha 1903. 2. Jahrg. 1904/05. Mit 1 Bild u. 16 Karten. Gotha 1904.

C. Nomina geographica.

örstemann, E.; Die deutschen Ortsnamen. Nordhausen 1863.

hmaler, J. B.; Die slavischen Ortsnamen in der Oberlausitz und ihre Bedeutung. Festbericht. Bautzen 1867.

gli, J. J.; Nomina geographica. Versuch einer allgemeinen geographischen Onomatologie. Leipzig 1872.

ecke, Dr. C. F.; Die Bedeutungen der alten Ortsnamen am Rheinufer zwischen Cöln und Mainz, nebst Anhang. Ein Reisebegleiter auf dem Rheine. Gera 1874.

olch, Dr. Oscar; Umwandlung geographischer Eigennamen in Gemeinnamen. (S.-A. des Ver. f. Erdk. zu Dresden.) Dresden 1877.

ngermann, Prof. Dr.; Geographische Namen Altgriechenlands. (Jahresber. der Fürsten- u. Landessch. St. Afra in Meissen.) Meissen 1883.

ey, Dr.; Die slavischen Ortsnamen des Königreichs Sachsen. (Bericht über die Kgl. Realsch. I. O. zu Döbeln.) Döbeln 1883.

omina geographica neerlandica. Geschiedkundig Onderzoek der Nederlandsche Aardijskundige Namen, uitgegeven door het Nederlandsch Aardrijskundig Genootschap. Deel I. II, pag. 1—122. Amsterdam-Utrecht. 1885.

gli, Dr. J. J.; Geschichte der geographischen Namenkunde. Mit Probe einer toponomatischen Karte. Leipzig 1886.

mlauft, Dr. Friedrich; Geographisches Namenbuch von Oesterreich-Ungarn. Eine Erklärung von Länder-, Völker-, Gau-, Berg-, Fluss- und Ortsnamen. Wien 1886.

rasberger, Dr. Lor.; Studien zu den griechischen Ortsnamen. Mit einem Nachtrag zu den griechischen Stichnamen. Würzburg 1888.

ornmesser, Dr. Ernst; Die französischen Ortsnamen germanischer Abkunft. I. Teil. Die Ortsgattungsnamen. Straßburg 1889.

Vauters, A. J.; L'Orthographie des Noms géographiques au Congo. (Extrait du „Mouvement géographique du 20 Mars 1892".) Bruxelles 1892.

mbo, K.; Namen der Reliefformen des Landes in der Ainu und Japanischen Sprache. (S.-A. aus der Zeitschrift der Geographischen Gesellschaft zu Tokyo, Mai 1895.)

hilippi, Dr. R. A.; Sobre el verdadero significado de la palabro „Cordillera". (Reimpresion de un articulo de „La Libertad Electoral" Num. 3, 502, 2de Abné de 1898.) Santiago de Chile 1898.

ogt, Prof. Dr. Paul; Die Ortsnamen auf -seifen, -siefen, -siepen, -siek, -seih. Jahrb. des Kgl. Wilhelms-Gymn. zu Cassel. Cassel 1900.

Bronisch, Dr. Paul; Die slavischen Ortsnamen in Holstein und im Fürstentume Lübeck. I. Sonderburg 1901.

Elschner, Dr.; Zur Erklärung des Namens Magdeburg. Beil. z. Progr. der Realschule etc. zu Schmalkalden. Schmalkalden 1901.

Neuber, A.; Wissenschaftliche Charakteristik und Terminologie der Bodengestalten der Erdoberfläche. Wien und Leipzig 1901.

Righ, O.; Gamle Personnavne i Norske Stedsnavne. Kristiania 1901.

United States Board on Geographic Names. First Report. 1890—1891. Washington 1892. Sec. Report. 1890—1899. Sec. Edition. Washington 1901.

Kotô, B., und **S. Kanazawa**; A Catalogue of the romanized geographical names of Korea. Tokyo 1903.

Nagl, J. W.; Geographische Namenkunde. Methodische Anwendung der namenkundlichen Grundsätze auf das allgemeiner zugängliche topographische Namenmaterial. Mit 18 Bildern im Text. (Sammlung: „Die Erdkunde" von Maximilian Klar. XVIII. Teil.) Leipzig u. Wien 1903.

D. Allgemeine Lehr- u. Handbücher der Geographie.

Malte-Brun, Géographie universelle; illustrée par Gustave Doré. I. Bd.: Histoire générale — Europe. — Paris. O. J.

Guts-Muths, Joh. Christ. Fr.; Handbuch der Geographie für Lehrer zur Vorbereitung und für Freunde der Erdkunde. 2. Aufl. 1818. 2 Bde. in 4 Abteilungen gebunden.

Stein, Dr. Christ. Gottfr. Dan.; Handbuch der Geographie und Statistik. 2 Teile. 2. Aufl. mit Karten. Leipzig 1811.

— — Geographie nach Naturgränzen für Real- u. Bürgerschulen. 2. Aufl. Leipzig 1818.

Denkwürdigkeiten aus dem Fach der Geschichte, der Reisen und der Charakteristik verschiedener Länder und Völker. Leipzig 1823.

Nösselt, Friedr.; Handbuch der Geographie für Töchterschulen und die Gebildeten des weiblichen Geschlechts. 3 Teile. Dritte sehr verbesserte und vermehrte Auflage. Königsberg 1841.

Berghaus, Dr. Heinr.; Allgemeine Länder- und Völkerkunde. Nebst einem Abriss der physikalischen Erdbeschreibung. 6 Bände mit Titelbildern. Stuttgart 1837—44.

Merleker, Dr. Karl Friedrich.; Klio. Historisch-comparative Darstellung der allgemeinen Verhältnisse des Erdkörpers und der Geschichte des Menschengeschlechts von den ältesten Zeiten bis auf die Gegenwart in tabellarischer Uebersicht. Darmstadt 1845.

Roon, Albr. v.; Grundzüge der Erd-, Völker- und Staatenkunde. Ein Leitfaden für höhere Schulen und den Selbstunterricht. Mit einem Vorwort von Carl Ritter. In 3 Abteilungen. 1. Abt.: Topische Geographie. 3. Aufl. Berlin 1847. 2. Abt.: Physische Geographie. 1. Aufl. Berlin 1838. 3. Abt.: Politische Geographie. I. Berlin 1840. II. Berlin 1845.

Jerolim **Freiherr v. Benko**; Das Datum auf den Philippinen. (S.-A. des 32. Kapitels aus dem Werke: „Die Schiffsstation der k. u. k. Kriegsmarine in Ostasien".) Wien 1890.

Osborne, W.; Haben die vorgeschlagenen Neuerungen in unserer Zeiteintheilung Aussicht, eingeführt zu werden? Mit einer Erläuterung über Weltzeit, Normalzeit, Zonenzeit. Dresden 1890.

Abbe, Cleveland; Observations on the Total Eclipse of the Sun of. 1869. (Americ. Journal of Science and Arts. Vol. III.) 1872.

The Total Eclipse of the Sun; Reports on Observations of — August. 7, 1869, conducted under the Direction of Comm. B. F. Sands. U. S. N. Washington 1870. Mit Tafeln und Tabellen.

The Total Eclipse of the Sun, January 1, 1889. A report of the observations, made by the Washington University Eclipse Party, at Norman, California. Cambridge 1891.

Documents rélatifs à l'Unification de l'Heure et à la Legalisation du nouveau mode de mesurer le temps. Imprimés par ordre du parlement de Canada. Ottawa 1891.

Heimann, Dr. Eugen; Weitere Beiträge zur Bestimmung der Gestalt des scheinbaren Himmelsgewölbes. (Programm des Kgl. Gymnasiums zu Hirschberg.) 1891.

Gallin, Ed.; Institution d'un Méridien Central unique et d'une Heure universelle avec maintien de l'heure locale. Avec une carte de l'Europe et un petit planisphère. Genève 1892.

Penck, Prof. Dr. Albrecht; Über die Herstellung einer Erdkarte im Maßstabe von 1 : 1000000. Vorschläge der vom Berner internationalen geographischen Kongresse eingesetzten Kommission unterbreitet von Prof. Dr. A. Penck. (Deutsche Geogr. Blätter. Bd. XV. Heft 3 u. 4.) Bremen 1892.

— — Die Herstellung einer einheitlichen Erdkarte im Maßstabe von 1 : 1000000. (S.-A. des Annales du Congrès International des Sciences Géogr.) Bern 1892.

Gilbert, G. K.; The Moon's Face; a study of the origin of its features. (Philosophical Society of Washington, Bull. vol. XII, pp. 242—292. Address as retiring President.) Washington 1893.

Kahle, P.; Landes-Aufnahme und Generalstabs-Karten. Die Arbeiten der Königlich Preußischen Landes-Aufnahme dargestellt von — —. Mit 12 Abbildungen im Text und zwei Kartenbeilagen. Berlin 1893.

Reiss, W., und **A. Stübel**; Reisen in Süd-Amerika. Geolog. Studien in der Republik Colombia. III. Astronomische Ortsbestimmungen, bearbeitet von Bruno Peter. Berlin 1893.

Rosén, P. G.; Projet de Mésure d'un Arc du Méridian de 4° 20, au Spitzberg. Avec une carte. Stockholm 1893.

Cañete del Pinar, Conde de; Algunas consideraciones sobre el Enlace Geodésico y Astronómico de Argelia con España. Tirada de 120 ejemplares. Ejemplar núm. 112. Madrid 1894.

Kirchhoff, Alfr.; Unser Wissen von der Erde. Allgemeine Erdkunde und Länderkunde, herausgegeben unter fachmännischer Mitwirkung von Alfred Kirchhoff. I. Band: Allgemeine Erdkunde. Astronomische und physische Geographie, Geologie und Biologie. Prag und Leipzig 1886. II. u. III. Band: Länderkunde von Europa. Prag und Leipzig 1887. 1889. 1890. 1893.

Mello, Carlos de; Elementos de Geographia Geral. Illustrada cum numerosus gravuras, tabellas e mappas, e rematada por um indice alphabetico. Lisboa 1893—1894.

Dubois, Marcel et **J. G. Hergomard**; Précis de Géographie Économique. Paris 1897.

E. v. Seydlitzsche Geographie. 18. Bearbeitung in den 3 Ausgaben A., B. u. C. 3 Bde. Breslau 1880. Bd. III. 20. Bearbeitung. 1885.

E. v. Seydlitzsche Geographie. In fünf Ausgaben. Ausgabe B. Kleine Schulgeographie. 21. Bearbeitung, unter Mitwirkung vieler hervorragender Fachmänner besorgt von Dr. E. Oehlmann. Breslau 1892. (Unveränderter Neudruck, 1895.) Ausgabe C. Große Schulgeographie. 23. Bearbeitung von denselben. Breslau 1902.

Ratzel, Prof. Dr. Friedrich; Die Erde und das Leben. Eine vergleichende Erdkunde.

I. Bd. Mit 264 Abbildungen und Karten im Text, 9 Kartenbeilagen und 23 Tafeln in Farbendruck, Holzschnitt und Ätzung. Leipzig und Wien 1901.

II. Bd. Mit 223 Abbildungen und Karten im Text, 12 Kartenbeilagen und 23 Tafeln. Leipzig und Wien 1902.

Becker, Prof. Dr. Anton, und **Prof. Dr. Julius Mayer**; Lernbuch der Erdkunde. In 2 Teilen. 1. Teil: Mit 5 Textfiguren, sowie 4 Abbildungen und 5 Karten im Anhange. Wien 1902. 2. Teil: Mit reichlichem Lesestoff, 16 Textfiguren, sowie 4 Tabellen und 1 Diagramm im Anhange. Wien 1903.

Wagner, Dr. Hermann; Lehrbuch der Geographie. Sechste gänzlich umgearbeitete Auflage von Guthe-Wagners Lehrbuch der Geographie. Erster Band. Einleitung. Allgemeine Erdkunde. Mit 84 Figuren. Hannover und Leipzig 1900.

— — 7. Auflage, Hannover und Leipzig 1903.

Kraemer, Hans; Weltall u. Menschheit. Geschichte der Erforschung der Natur u. der Verwertung der Naturkräfte im Dienste der Völker. Herausgegeben von Hans Krämer in Verbindung mit Prof. Dr. Louis Beushausen †, Geheimrat Max von Eyth, Prof. Dr. Wilh. Foerster, Prof. Dr. Hermann Klaatsch, Konservator Eduard Krause, Medizinalrat Dr. Arthur Leppmann, Dr. Adolf Marcuse, Prof. Dr. William Marshall, Dr. Albert Neuburger, Prof. Dr. Henry Potonié, Prof. Dr. Karl Sapper, Dr. M. von Unruh, Prof. Dr. Karl Weule, Kptleut. Dr. Georg Wislicenus. Bd. I—V. Berlin, Leipzig etc. 1902—1904.

evers, Prof. Dr. W.; Allgemeine Landeskunden.

Europa, von Dr. A. Philippson und Prof. Dr. L. Neumann. Mit 166 Abbildungen im Text, 14 Karten und 28 Tafeln in Holzschnitt und Farbendruck. Leipzig und Wien 1894.

Afrika. Von Prof. Dr. Wilhelm Sievers. Mit 154 Abbildungen im Text, 12 Karten und 16 Tafeln in Holzschnitt und Chromodruck. Leipzig und Wien 1891.

Asien. Von Prof. Dr. Wilhelm Sievers. Mit 156 Abbildungen im Text, 14 Karten und 22 Tafeln in Schwarz- und Farbendruck. Leipzig und Wien 1892.

Australien und **Ozeanien.** Von Prof. Dr. Wilhelm Sievers. Mit 137 Abbildungen im Text, 12 Karten und 20 Tafeln in Holzschnitt und Farbendruck. Leipzig und Wien 1895.

Amerika. In Gemeinschaft mit Dr. E. Deckert und Prof. Dr. W. Kükenthal herausgegeben von Prof. Dr. Wilhelm Sievers. Mit 201 Abbildungen im Text, 13 Karten und 20 Tafeln in Schwarz- und Farbendruck. Leipzig und Wien 1894.

vers, Prof. Dr. Wilhelm; Allgemeine Länderkunde. (Zweite, gänzlich umgearbeitete und erneuerte Auflage der „Allgemeinen Landeskunden".) Unter Mitarbeit von Dr. Emil Deckert, Prof. Dr. Friedrich Hahn, Prof. Dr. W. Kükenthal, Prof. Dr. Ludwig Neumann, Prof. Dr. Alfred Philippson herausg. von Prof. Dr. Wilhelm Sievers.

frika. Zweite, von Prof. Dr. Friedr. Hahn völlig umgearbeitete Auflage. Mit 173 Abbildungen im Text, 11 Karten und 21 Tafeln in Holzschnitt, Ätzung und Farbendruck. Leipzig und Wien 1902.

sien. Von Prof. Dr. Wilhelm Sievers. Zweite, neubearbeitete Auflage. Mit 167 Abbildungen im Text, 16 Kartenbeilagen und 20 Tafeln in Holzschnitt, Ätzung und Farbendruck. Leipzig und Wien 1904.

ustralien, Ozeanien und **Polarländer.** Zweite Auflage. Von Prof. Dr. Wilhelm Sievers und Prof. Dr. Willy Kükenthal. Mit 198 Abbildungen im Text, 14 Karten und 24 Tafeln in Holzschnitt, Ätzung und Farbendruck. Leipzig und Wien 1902.

üd- und Mittelamerika. Zweite Auflage. Von Prof. Dr. Wilhelm Sievers. Mit 144 Abbildungen im Text, 11 Karten und 20 Tafeln in Holzschnitt, Ätzung und Farbendruck. Leipzig und Wien 1903.

Nordamerika. Zweite Auflage. Von Dr. Emil Deckert. Mit 130 Abbildungen im Text, 12 Kartenbeilagen und 21 Tafeln in Holzschnitt, Ätzung und Farbendruck. Leipzig und Wien 1904.

E. Methodik.

gel, Dr. Carl; Ueber die Idee, Ausführung und Benutzung des „Neuen Schulatlas" nebst kurzer Erklärung der dazu gehörigen Randzeichnungen, 2. Aufl. Leipzig 1849.

— Geographische Landschaftsbilder. Leipzig 1857.

Vogel, Dr. Carl; Naturbilder, Handbuch zur Belebung geographischer Wissenschaft. 3. Aufl. mit 6 Illustrationen. 2 Bände. Leipzig 1859.

Winkler, Florens; Methodik des geographischen Unterrichts nach erprobten Grundsätzen. Dresden 1872.

Steinhauser, Anton; Geographische Bildungs- und Unterrichtsmittel. (Aus „Officieller Ausstellungs-Bericht" herausgeg. von der Central-Direktion der Weltausstellung, Gruppe XXVI, Sect. 6: Bildungsmittel im weitesten Sinne, a.) — Wien 1873.

Schopf; Reform des geographischen Unterrichts an Gymnasien. Wien 1875.

Wenz, G.; Atlascommentar. Theoretische und praktische Einführung in die Landkarten-Projektion. Zur Förderung des erdkundlichen Unterrichts und Studiums gemeinfaßlich dargestellt. Mit 7 Figurentafeln. Nürnberg 1876.

Schneider, Dr. Oscar; Ueber die Notwendigkeit und Einrichtung geographischer Schulsammlungen. (Separatabdruck aus der Zeitschrift für das Gymnasialwesen. Neue Folge Band XI, Heft 3.) Berlin 1877.

Delitsch, Dr. Otto; Beiträge zur Methodik des geographischen Unterrichts, namentlich des Kartenlesens und Kartenzeichnens in Schulen. 2. verb. u. verm. Aufl. Leipzig u. Wien 1878.

De l'enseignement de la géographie. (Soc. de Geogr. Lisboa. 1878.)

Wenz, G.; Das Karten-Zeichnen in der Schule, methodisch dargestellt. Mit 1 Musterkärtchen und zahlreichen Figuren. München 1878.

Loeffler, E., Quelques réflexions sur les études géographiques, leur but et leur situation actuelle. Copenhague 1879.

Wollweber, J. G.; Globuskunde zum Schulgebrauch u. Selbststudium. Gekrönte Preisschrift. Mit 18 Abbild. Freiburg i. Br. 1879.

Wenz, G.; Materialien für den Unterricht in der Geographie nach der constructiven Methode. Atlas (50 Kärtchen) und Text. 1. Lieferung. München, 1879. 2. Lieferung. München, 1880. (Mehr nicht erschienen.)

Coordes, G.; Kleines Lehrbuch der Landkarten-Projektion. Gemeinverständliche Darstellung der Kartenentwürfe, für Alle, die ihren „Atlas" wollen verstehen lernen, insbesondere für angehende Lehrer der Geographie. Mit 60 Holzschnitten. Kassel 1882.

Krause, Dr. Rud.; Ueber das normale Verhältniss von Naturwissenschaft und Philosophie. Vortrag. Hamburg 1882.

Lehmann, Dr. Richard; Über systematische Förderung wissenschaftlicher Landeskunde von Deutschland. (S.-A. aus den Verhandlungen des III. Deutschen Geographentages zu Halle.) Berlin 1882.

Lungwitz, Osk.; Die Heimatskunde und deren Pflege mit besonderer Berücksichtigung Leipzigs und seiner Umgebung. (Progr. der Realschule I. O. zu Leipzig. Ostern 1883.)

Richthofen, Dr. Ferd. Freiherr v.; Aufgaben und Methoden der heutigen Geographie. Leipzig 1883.

Perkmann, Prof. Dr. R.; Zum geographischen Unterricht in der Mittelschule. (Sep. Abdr. aus dem Jahresber. des K. K. Staatsgymnasiums in Hernals bei Wien.) Wien 1884.

Petzold, Dr. W.; Charakteristik eines auf den Abschluss nach 6 Jahren berechneten geographischen Lehrplans für eine Realschule (höhere Bürgerschule). (Sep. Abdruck aus: „Pädagogisches Archiv" Heft 9 u. 10 des Jahrgangs XXVI.) Stettin 1884.

Die Anforderungen der Schule an Landkarten. Herausg. vom Verein für Erdkunde in Kassel. Zweite Aufl. der pädagogisch-geographischen Vorarbeit: „Welche Grundsätze sollen bei Herstellung von Schul-Landkarten massgebend sein?" Braunschweig 1885.

Kramer, Dr. W.; Ueber die Bedeutung E. v. Sydows für die Entwickelung der wissenschaftlichen Erdkunde. Berlin 1883.

— — Zur Geschichte und Kritik der „Allg. Erdkunde" Carl Ritters. (Programm des Realgymnasiums zu Gebweiler.) Gebweiler 1883.

— — Die Stellung der Geographie im System der modernen Wissenschaften. (Vortrag, gehalten 27. Okt. 1885.)

Fellner, Stephan; Die geographische Verbreitung der Pflanzen und Tiere. (Zum Gebrauche für Gymnasialschüler.) Wien 1885. (S.-A. aus dem Jahresber. des k. k. Obergymnasiums zu den Schotten.)

Höck, Dr. F.; Verteilung der geographischen Lehrpensen auf die verschiedenen Klassenstufen der Gymnasien u. Realgymnasien. (Programm des königl. Friedrichs-Gymnasiums zu Frankfurt a. O.) 1885.

Verein für Erdkunde zu Kassel. Die Anforderungen der Schule an Landkarten. Braunschw. 1885.

Wisotzki, Dr.; Zur Methodik Carl Ritters. (Progr. der Friedrich-Wilhelms-Schule zu Stettin.) 1885.

Böttcher, Dr. Karl; Vorschläge zur Methodik des geographischen Unterrichts mit Beispielen aus der Schulpraxis. (Progr. des Realgymnasiums auf der Burg zu Königsberg i. Pr. Ostern 1884.) Königsberg 1884.

Coordes, G.; Die Zahlen im geogr. Unterricht. Cassel 1885.

— — Die Namen im geogr. Unterricht. Cassel 1886.

Schneider, Dr. Oskar; Über schärfere Begrenzung geographischer Begriffe. (S.-A. a. d. Verhandlungen des VI. deutschen Geographentages zu Dresden.) Berlin 1886.

Oberländer, Dr. Herm.; Der geographische Unterricht nach den Grundsätzen der Ritter'schen Schule historisch und methodologisch beleuchtet. 4. Auflage. Grimma 1887.

Buchenau, Dr. Franz; Zwei Abschnitte aus der Praxis des botanischen Unterrichtes. I. Der falsche Gebrauch der Hauptwörter in der Benennung der Blütenstände und Früchte. II. Das Linné'sche System in der Schule. (S.-A. aus dem Oster-Programm 1890 der Realschule beim Doventhor, herausgeg. vom Naturwissenschaftlichen Vereine zu Bremen.) Bremen 1890.

Fleck, Felix; Zusammenstellung der Lehrbücher und Lehrpläne der Geographie an den höheren Lehranstalten der Provinz Hessen-Nassau und des Fürstentums Waldeck. Progr. des Realgymn. zu Fulda, 1889 bis 90.) Fulda 1890.

Hahn, August; Materialien zum geographischen Unterricht. I. Oberitalien. (Progr. des König-Wilhelms-Gymnasiums zu Stettin, Ost. 1890.) Stettin, 1890. II. Niederlande. (Progr. 1891.) Stettin 1891.

Höfler, Dr. Franz; Das geographische Pensum der Sexta an höheren Schulen in Bezug auf Inhalt und Methode. (Progr. der Musterschule [Realgymnasium] zu Frankfurt a. M. Ostern 1890.) Frankfurt a. M. 1890.

Höfler, Dr. Franz; Das erdkundliche Pensum der Quinta an höheren Lehranstalten in Bezug auf Inhalt und Methode. Erster Teil. Grundzüge der mathematischen Erdkunde. (Wissenschaftliche Beilage zum Programm der Klinger-Oberrealschule in Frankfurt a. M. 1897.) Frankfurt a. M. 1897.

Hoffmann, Dr. Bernhard; Über die Behandlung der mathematischen Geographie in den unteren und mittleren Klassen. (Progr. d. Kön. Realgymnasiums zu Nordhausen, Ost. 1890.) Nordhausen 1890.

Klau, Joseph; Über die Behandlung der Himmelskunde an Gymnasien. (Progr. d. Kön. Gymn. zu Wiesbaden, Ostern 1890.) Wiesbaden 1890.

Vogeler, Dr. Adolf; Grundriss der Allgemeinen Geographie für die oberen und mittleren Klassen höherer Lehranstalten. (Progr. d. Gymnasiums zu Hildesheim, Ostern 1890.) Hildesheim 1890.

Bouthillier de Beaumont, Henri; Présentation, avec cartes nouvelles, d'une Cartographie générale pour le meilleur enseignement de la géographie. (Extrait du „Globe" tome XXX. Bull. No. 2.) Génève 1891.

Fischer, Hermann; Materialien zum Unterricht in der Heimatkunde am Gymnasium zu Wernigerode. (Beilage zum Programm des Gymnasiums zu Wernigerode, Ostern 1891.)

Kästner, Emil; Rochlitz und seine Umgebung. Beiträge für den Unterricht in der Heimatskunde. Mit einer Karte. (Beilage zum Programm der Realschule Rochlitz, Jahrg. 1891.)

Kemmer, Dr. Karl; Der Wisperwind. (Jahresbericht der Grossherz. Hessischen Realschule zu Bingen am Rhein. 1890/91.) Bingen 1891.

Nehb, Georg; Die Elemente der Heimatkunde als Grundlage des gesamten geogr. Unterrichts. (Jahresbericht der Realschule zu Bingen 1891.)

Scheibler, Dr. Gustav; Zur Methodik des geographischen Unterrichts, besonders in den oberen Klassen höherer Lehranstalten. (Jahresbericht über das Realgymnasium zu Magdeburg für 1890—1891.) Magdeburg 1891.

Schneider, Prof. Dr. Oskar; Einige Bemerkungen zu Prof. Ebners „Geographischem Cabinet". (S.-A. a. d. „Zeitschrift für Schul-Geographie". XII. Jahrg., V. u. VI. Heft.) Wien 1891.

Weinbeck, Wilhelm; Der geographische Unterricht in der Sekunda und Prima des Gymnasiums. (Beilage zum Programm der Ritter-Akademie [Gymnasium] zu Bedburg. Ostern 1891.)

Zopf, Wilhelm; Darstellung des 3. (Quarta-) Cursus in meinem naturwissenschaftlichen und geographischen Gesamt-Unterrichte. (Beilage zum Jahresberichte des Realgymnasiums zum heiligen Geist in Breslau. Schluß der Programm-Beilage von 1890.) Breslau 1891.

Haß, Robert; Abriß der Meteorologie und Elektricitätslehre. (Wissensch. Beil. zu dem Progr. der städt. Realschule zu Plauen i. V. Ostern 1893.) Plauen i. V. 1893.

Haß, Dr. Richard; Die Grundzüge der Witterungskunde unter steter Berücksichtigung Sachsens zusammengestellt für die sächsischen Realschulen. (Jahresbericht der II. Städt. Realschule zu Leipzig, Ostern 1893.) Leipzig-Reudnitz 1893.

Haspermann, Hermann; Wie ist der Lehrstoff in der Erdkunde auf Grund der Lehrpläne von 1892 auf die Klassen Sexta bis Untersekunda der höheren Schulen zu verteilen? (Progr. d. Realgymnasiums zu Hagen. Ostern 1893.) Hagen 1893.

Hilbrand, Dr. Jul.; Über den Wert der Mineralogie und Geologie als Unterrichtsfach. (Jahresber. des Gymn. und Realgymn. zu Bielefeld über das Schuljahr 1892/93.) Bielefeld 1893.

Hiehl, Friedrich; Lehrbuch der Geographie für die unteren Klassen der Mittelschulen. 1. Hälfte. (S.-A. aus dem Programm des Kronstädter ev. Gymnasiums A. B. 1892/93.) Kronstadt 1893. Schluß. 1894.

Heyer, Otto Wilhelm; Deutsche Ferienwanderungen. Schülerreisen als Anschauungsgänge in deutscher Landes- und Volkskunde. Leipzig 1894.

Hind, Dr. August; Einleitung in die Handelsgeographie. (Jahresbericht der Realschule [Höhere Bürgerschule] und Handelsklasse der Stadt Köln, 1893/94.) Köln 1894.

Hück, Dr. Th.; Die vaterländische Altertumskunde im Gymnasialunterricht. (Wissensch. Beil. zum Progr. des Kgl. Gymnasiums in Ulm, 1894.) Ulm 1894.

Henest, Otto; Bemerkungen zum erdkundlichen Unterricht auf höheren Lehranstalten nach den neuen Lehrplänen. (Jahresbericht des Stadtgymnasiums zu Halle a. S. Ostern 1894.) Halle a. S. 1894.

Hehmann, Dr. Rich.; Vorlesungen über Hülfsmittel und Methode des geographischen Unterrichts. 1—4 Heft. Halle a. S. 1885—1887.

— — Vorlesungen über Hülfsmittel etc. 6. Heft, 1. u. 2. Hälfte. Halle a. S. 1889.

— — Supplementhefte zu „Vorlesungen über Hilfsmittel und Methode des Geographischen Unterrichts". Herausgeg. von Dr. Richard Lehmann. 1. Supplementheft. I. Beiträge zur Methodik der Erdkunde als Wissenschaft wie als Unterrichtsgegenstand. Heft 1. Halle 1894.

Hrassburger, Dr. Emil; Heimatskunde von Aschersleben. (Osterprogr. des Gymn. mit Real-Progymn. zu Aschersleben, 1893/94.) Aschersleben 1894.

Hölfel, Dr.; Kritische Bemerkungen zu etlichen geographischen und geschichtlichen Lehr- und Schulbüchern, Karten u. s. w. (Wissensch. Beilage zum 23. Jahresbericht über die Realschule zu Crimmitschau auf das Jahr 1893/94.) Crimmitschau 1894.

Dronke, Dr. Adolf; Politische Erdkunde von Deutschland, gemäß den Lehrplänen für Quinta und Obertertia. (Beilage zum Osterprogramm des Königl. Realgymnasiums in Trier.) Trier 1895.

— — Besondere und allgemeine physikalische Erdkunde von Deutschland, gemäß den neuen Lehrplänen für Quinta und Obertertia. (Progr. des städt. Realgymnasiums zu Trier, Ostern 1893.) Trier, 1893. II. Teil. 1895.

Erckmann, Gottfried; Der Rochusberg bei Bingen in seiner Bedeutung für den naturkundlichen Unterricht. (Jahresbericht der Großh. Hessischen Realschule zu Bingen am Rhein über das Schuljahr 1894—1895.) Bingen 1895.

Schrader, Dr. Bernhard; Heimatskunde von Langenberg. (Jahresbericht des Realprogymnasiums zu Langenberg über das Schuljahr 1894/95.) Langenberg 1895.

Ulrich, Dr. B.; Anschauungsstoffe aus der Umgebung Flensburgs. (Jahresbericht der städtischen Realschule zu Flensburg über das Schuljahr 1894—95.) Flensburg 1895.

Fischer, Dr. Adolf; Aus der Praxis des geographischen Unterrichts. Heimatkunde bei der Erzieherin. Anschauung in der Erdkunde der Realschule. (Bericht der Realschule vor dem Lübeckerthore zu Hamburg über das Schuljahr 1895—1896.) Hamburg 1896.

Höhnemann, Dr. Eugen; Zur Heimatskunde von Landsberg a. W. (Beilage zum Programm des Königlichen Gymnasiums zu Landsberg a. W. Ostern 1896.) Landsberg a. W. 1896.

Kuhse, Dr. Bernhard; Im Schülerboot durch Ostdeutsche Gewässer. Mit einem Vorwort über die weitere Entwicklung des Schülerruderns. (Fünfundvierzigster Jahresbericht des Königlichen Realgymnasiums zu Bromberg. Ostern 1896.) Bromberg 1896.

Scharf, Dr. Wilhelm; Zur Heimatkunde von Lahr. (Wissenschaftliche Beilage zum Jahresbericht des Großh. Gymnasiums Lahr 1895/96.) Lahr 1896.

Storck; Beitrag zum geographischen Kartenzeichnen in der Schule. (Programm des Großherzoglichen Gymnasiums und der Großherzoglichen Realschule zu Offenbach a. M. 1896.) Offenbach a. M. 1896.

Witte, Georg; Zur Heimatskunde Lauenburgs. (XXIII. Jahresbericht der Albinus-Schule zu Lauenburg a. d. Elbe. Ostern 1896.) Lauenburg 1896.

Giseke, Dr. Paul; Das Magdeburger Land. Eine kurze Landeskunde für Schüler. (Jahrbuch des Pädagogiums zum Kloster Unserer Lieben Frauen in Magdeburg. Neue Fortsetzung, 61. Heft 1897.) Magdeburg 1897.

Oels, Dr. W.; Über das Zeichnen im geographischen Unterricht. (26. Jahresbericht über das Realprogymnasium zu Löwenberg i. Schl. Ostern 1897.) Löwenberg i. Schl. 1897.

Schmidt, Dr. Max Georg; Beiträge zum Unterricht in der Heimatskunde am Gymnasium zu Wernigerode a. H. (Beilage zum Jahresbericht 1897 des Fürstlich Stolberg'schen Gymnasiums zu Wernigerode.) Wernigerode 1897.

Hüttner, Gustav; Richtlinien und Stoff für die Belehrung über den deutschen Weltverkehr. (Jahresbericht der Städtischen Realschule zu Quedlinburg für 1897/98.) Quedlinburg 1898.

Ludwig, Dr. Karl; Die Stellung der allg. Disziplinen an höheren Handelsschulen mit bes. Berücksichtigung der Geographie. O. O. u. o. J. (Olmütz 1898?)

Lenard, A.-F.; La Géographie dans l'Enseignement supérieur en Belgique. (Extrait du Bull. de la Soc. Belge de Géologie, de Paléontologie et d'Hydrologie. Tome XI. Année 1897. — Memoires, Séance du 27 Juillet, pp. 221—250). Bruxelles, Février 1898.

Lanker, Dr. Johannes; Die Behandlung der Pflanzen- und Tiergeographie im naturwissenschaftlichen Unterricht. (Programm des Königlichen und Gröningschen Gymnasiums zu Stargard in Pommern, 1897/98.) Stargard i. P. 1898.

— — Die Behandlung der Pflanzen- und Tiergeographie im naturkundlichen Unterricht (Fortsetzung). Programm des Königlichen und Gröningschen Gymnasiums zu Stargard in Pommern für das Schuljahr 1898/99. Stargard 1899.

Petersen, Dr. Johannes; Die Behandlung der Geologie und Mineralogie im naturwissenschaftlichen und geographischen Unterricht. I. Teil. (6. Jahresbericht der Realschule in Eimsbüttel zu Hamburg, 1897/98.) Hamburg 1898.

— — Die Behandlung der Geologie und Mineralogie im naturwissenschaftlichen und geographischen Unterricht. II. Teil. Bemerkungen zum propädeutischen Unterricht in der Chemie. Beilage zum 7. Jahresbericht der Realschule in Eimsbüttel zu Hamburg. Schuljahr 1898/99. Hamburg 1899.

Roenisch; Beiträge zur Heimatskunde am Gymnasium zu Leobschütz. Beilage zum Jahresbericht des Königl. Kathol. Gymnasiums zu Leobschütz. Schuljahr 1898—99. Leobschütz 1899.

Dörge, Dr. Heinrich; Beiträge zum Unterricht in der Heimatskunde an der Realschule zu Quedlinburg. Ostern 1899. Quedlinburg 1899.

Jacoby, Dr.; Spaziergänge durch Paris. Stoff zu französischen Sprechübungen. Beil. zum Jahresbericht der Realschule zu Kattowitz. Ostern 1900. Kattowitz 1900.

Kohlschmidt, Emil; Zur Methodik des Unterrichts der allgemeinen Erdkunde in den drei oberen Klassen der Realschulen. Zehnter Jahresbericht der Städtischen Realschule zu Gotha. Schuljahr 1898/99. Gotha 1899.

Meyer, Dr. C. Fr.; Zur Behandlung „Deutschlands" im erdkundlichen Unterricht. Beilage zum Programm des Friedrich-Wilhelms-Realgymnasiums zu Stettin. Ostern 1899. Stettin 1899.

Richter, Dr. Eduard; Die Grenzen der Geographie. Rede, gehalten bei der Inauguration als Rektor magnificus der k. k. Karl-Franzens-Universität in Graz am 4. Nov. 1899. Graz 1899.

Busch, Wilhelm; Über die Pflege des Heimatsinnes. (Beilage zum Programm des Gymnasiums zu Friedenau.) Friedenau 1900.

Franz, Dr. Eduard; Die Erdkunde im Gymnasialunterricht seit dem ersten Normallehrplane. Beil. zum Jahresbericht des Königlichen katholischen Gymnasiums zu Sagan für das Schuljahr 1899—1900. Sagan 1900.

Herrmann, Ernst; Eine Schülerreise nach Rom. Beil. zum X. Jahresbericht des Königlichen Prinz-Heinrichs-Gymnasiums in Berlin. Berlin 1900.

Lübbert, Dr. Jürgen; Die Verwertung der Heimat im Geschichtsunterricht an dem Beispiele von Halle a. S. und Umgegend ausgeführt. Beil. zum Jahresbericht der Lateinischen Hauptschule zu Halle a. S. Ostern, 1900. Halle a. S. 1900.

Rambke, Karl; Zur Behandlung des Klimas bei dem Unterrichte in der Erdkunde Deutschlands. Beil. zum Jahresbericht der Städtischen Oberrealschule zu Düsseldorf für 1899—1900. Düsseldorf 1900.

Boeckler, Albert; Die geographische Lehrmittel-Sammlung der Realschule zu Gardelegen und ihre Verwendung beim Unterricht. (Beilage zum Jahresbericht der städt. Realschule zu Gardelegen.) Gardelegen 1901.

Edler, Dr. Friedrich; Aneignung astronomischer Begriffe auf der Schule. (Beil. z. Osterprogr. der städt. Oberrealschule zu Halle a. S.) Halle a. S. 1901.

Hassert, Prof. Dr. Kurt; Das Kartenzeichnen im geographischen Unterricht. (S.-A. a. d. „Neuen Korrespondenzblatt für die Gelehrten- und Realschulen Württembergs. 1901. Heft 10—12.) Stuttgart 1901.

Liebetrau, Dr. Edm.; Zur Auswahl des Stoffes im Geographie-Unterricht. (Jahresber. des Großherzogl. Realgymn. zu Eisenach.) Eisenach 1901.

Regeler, August; Die Namen und Zahlen im geographischen Unterricht. (Wiss. Beil. z. Jahresber. der städt. Realschule etc. zu Rixdorf.) Berlin 1901.

Bohn, Heinrich; Die geographische Naturaliensammlung des Dorotheenstädtischen Realgymnasiums und ihre Verwendung beim Unterricht. (Wiss. Beil. zu den Jahresber. des Dorotheenstädt. Realgymn. zu Berlin. 1899—1902.) Berlin 1899—1902.

Wölfel, Dr. phil. E. J.; Bemerkungen zu geographischen Lehr- und Schulbüchern, Karten etc. (Progr. des Gymn. Albertinum zu Freiberg.) Freiberg 1902.

Gruber, Dr. Christian; Geographie als Bildungsfach. München 1903.

Reclus, Élisée. L'enseignement de la Géographie. (Bull. de la Soc. Belge d'Astronomie. No. 1.) Bruxelles 1903.

Ratzel, Friedrich. Über Naturschilderung. Mit 7 Bildern in Photogravüre. München und Berlin 1904.

F. Anleitung zum Reisen und zu wissenschaftlichen Beobachtungen.

Schlözer; Entwurf zu einem Reise-Collegio. Nebst einer Anzeige seines Zeitungs-Collegii. Göttingen 1777.

Holland; Handbüchlein für Reisende. Mit einer Karte. — Koblenz 1839.

Riehl, W. H.; Wanderbuch. Stuttgart 1869. (Die Naturgeschichte des Volkes als Grundlage einer deutschen Social-Politik. IV. Bd.)

Handleiding tot Witenschappelijke Waarnemingen ten Behoeve van Reizigers, Koloniale, Ambtenaren, Consuls etc. Uitgegeven door het Aardrijkskundig Genootschap. IX. Handleiding tot het Statistisch Onderzoek door Mr. S. Vissering. Utrecht 1875.

Questionnaire général. Société de Géographie Commerciale de Bordeaux. Bordeaux 1875.

Hints to travellers. Edited by a committee of council of the Royal Geographical Society. 4th edition. Edited by Francis Galton. London 1878.

Kaltbrunner, D.; Aide-Mémoire du Voyageur. Zürich 1881.

— — Manuel du Voyageur. Mit Abbild. u. Tafeln. Zürich 1879.

Hellmann, Dr. Gustav; Kurze Anleitung zur Anstellung der einfachsten klimatologischen Beobachtungen. Berlin 1881.

Anleitung zu wissenschaftlichen Beobachtungen auf Alpenreisen; herausg. vom Deutschen u. Oesterreichischen Alpenverein. 2 Bde. Beilage zur Zeitschrift des Deutschen u. Oesterr. Alpenvereins 1878—82.

Wissenschaftliche Beobachtungen auf Reisen. Herausg. v. Verein f. Erdk. zu Leipzig. 1883. Heft I. Peter, Dr. B.; Anleitung zur Anstellung geogr. Ortsbestimmungen mit Hilfe des Sextanten und Prismenkreises. Danckelman, Dr. A.; Meteorolog. Beobachtungen, ihre Wichtigkeit u. Durchführung in wenig erforschten Gebieten. Heft II. Denhardt, Cl.; Anleitung zu geogr. Arbeiten bei Forschungsreisen.

Behmann, Dr. Rich.; Zur Erweiterung der wissenschaftl. Stationsbeobachtung in fremden Ländern. (S.-A. Ausland No. 14 Jahrg. 1884.) München 1884.

Richthofen, Dr. Ferd. Freiherr von; Führer für Forschungsreisende. Anleitung zu Beobachtungen über Gegenstände der physischen Geographie und Geologie. Berlin 1886.

Werkbuch, Alterthümer aufzugraben und aufzubewahren. Eine Anleitung für das Verfahren bei Aufgrabungen, sowie zum Konserviren vor- und frühgeschichtlicher Alterthümer. Herausgeg. auf Veranlassung des Herrn Ministers der geistlichen, Unterrichts- und Medicinal-Angelegenheiten. Berlin 1888.

Neumayer, E.; Anleit. zu wissensch. Beobacht. auf Reisen. Berlin 1875.

Neumayer, Dr. G.; Anleitung zu wissenschaftlichen Beobachtungen auf Reisen in Einzel-Abhandlungen verfaßt von Ascherson, Bastian etc. etc. und herausg. von Dr. E. Neumayer. 2. völlig umgearbeitete und vermehrte Auflage in 2 Bänden. Mit zahlr. Holzschn. u. 2 lith. Tafeln. Berlin 1888.

Anleitung zur Deutschen Landes- und Volksforschung bearbeitet von A. Penck, G. Becker, M. Eschenhagen, R. Aßmann, O. Drude, W. Marshall, O. Zacharias, J. Ranke, F. Kauffmann, U. Jahn, A. Meitzen, W. Götz. Im Auftrage der Centralkommission für wissenschaftliche Landeskunde von Deutschland herausgegeben von Alfred Kirchhoff. Mit 1 Karte und 58 Abbild. im Text. Stuttgart 1889.

IV. Allgemeine Erdkunde.

A. Mathematische Geographie, Kartographie, Vermessungen, Nautik.

Gradmessung, Europäische, s. Gesellschaftsschriften, Berlin.

Vogel, C.; Die Herstellung und Zuverlässigkeit moderner Landkarten. O. O. u. v. J. (1880?)

Meyer, Dr. J.; Die Erde in ihrem Verhältniss zum Fixsternhimmel, zur Sonne und zum Mond. (Bildungshalle im Sinne und Geiste unsrer Zeit, 4. Bd.: Die Erde als Weltkörper.) Mit Tafeln. Leipzig 1853.

Metger, Dr. Heinrich; Nautische Geographie. Erster Theil. Mathematisch-astronomische Geographie. Mit Figuren u. 1 Sternkarte. Hannover 1858.

Birnbaum, Dr. Heinr.; Grundzüge der Astronomischen Geographie. Vorlesungen für Gebildete. Mit Holzschnitten. Leipzig 1862.

Koristha, Karl; Bericht über einige im Niederen Gesenke und im Marsgebirge ausgeführte Höhenmessungen. Wien 1861.

— — Hypsometrie von Mähren und Oesterreichisch Schlesien. Mit einer Höhen-Schichtenkarte. Brünn 1863.

Schlagintweit, Hermann v.; Das Scalenrädchen. Mit Abbildungen. Abdruck aus Dinglers polytechnischem Journal, erstes Octoberheft 1863. Bd. CLXX p. 1.

Bruhns, C. u. Förster, W.; Bestimmung der Längendifferenz zwischen den Sternwarten zu Berlin u. Leipzig, ausgeführt im April 1864. Leipzig 1865.

Peters, Dr.: Report of the longitude of the Western Boundary line of the state of New York. Albany 1868.

Ruge, Dr. Sophus; Ueber Kompaß u. Kompaßkarten. (S.-A. aus dem Programm der Handes-Lehranstalt, 1868.) Dresden.

Bessell, F.; Die Beweise für Bewegung der Erde. Vortrag. Berlin 1871.

Förster, Prof. Dr.; Ueber die Zeitmaasse und ihre Verwaltung durch die Astronomie. („Deutsche Zeit- u. Streitfragen." No. 5.) Berlin 1872.

v. Bogulawski; Die Sternschnuppen und ihre Beziehungen zu den Kometen. („Deutsche Zeit- und Streitfragen." No. 208.) Berlin 1874.

Lüdde, Dr. Joh. Gottfr.; Die Sonne im Dienste der Kartographie. Neue Ausg. bearbeitet von Franz Matthes. Weimar 1874.

Tennant, J. F.; Report on the Preparations for, and Observations of, the Transit of Venus as seen at Roorkee and Lahore, on December 8, 1874. Calcutta 1877.

Sadebeck, M.; Entwickelungsgang der Gradmessungs-Arbeiten und gegenwärtiger Stand der europäischen Gradmessung. Mit Uebersichtskarte. Vortrag. Berlin 1876.

Mayer, E.; Die Entwicklung der Seekarten bis zur Gegenwart. Wien 1877.

Bruns, Prof. Dr. Heinr.; Die Figur der Erde. Beitrag zur europäischen Gradmessung. 1878.

Seue, C. M. de; Historisk Beretning om Norges geografiske Opmaaling fra dens Stiftelse; 1773 indtil Udgangen af 1876. (Norges Geogr. Opm.) 1878. Kristiania.

Coppernicus, Nic.; Ueber die Kreisbewegung der Weltkörper. Uebers. v. Menzzer. Thorn 1879.

Plantamour E. et M. Löw; Détermination télégraphique de la différence de longitude entre Genève et Strassbourg, exécutée en 1876. Genève-Bâle-Lyon 1879.

Bouthillier- de Beaumont, H.; Choix d'un méridian initial unique. Genève 1880.

Trafford, Francois W. C.; Souvenir de l'Amphiorama ou la vue du monde pendant son passage dans une comète pour la première fois observé par — —. Deuxième tirage. Zürich 1880.

Baeyer, Dr. J. J.; Ueber die Nivellements-Arbeiten im preussischen Staate. Als Manuskript gedruckt. Berlin 1881.

Fleming, Sandford, C. M. G.; The adoption of a prime meridian to be common to all nations. The establishment of standard meridians for the regulation of time. Read before the international geographical congress at Venice 1881. London 1881.

Löw, Dr. Moritz; Astronomisch-geodätische Ortsbestimmungen im Harz im Jahre 1881.

Westphal, Dr. Alfr.; Die Ausdehnungscoefficienten der Küstenvermessung. Berlin 1881.

Bas, F. de; De Triangulatie van Sumatra. 1882. (Aardr. Gen.)

Coordes, G.; Kleines Lehrbuch der Landkarten-Projektion. Mit 60 Holzschn. Kassel 1882.

Cruls, L.; Instrucções para as Commissões Brazileiras que têm de observar a passagem de Venus pelo disco do sol em 5—6 de Dezembro de 1882. Rio de Janeiro 1882. Imperial observatorio.

Fischer, Prof. Dr. A.; Der Einfluss der Lateralrefraktion auf das Messen von Horizontalwinkeln. Berlin 1882.

Heriz, Enrique; Construccion de mapas. Mit 7 Tafeln. Barcelona 1882.

Kaiser, Dr.; Die geographisch-astronomische Säule im Hofe der St. Galler Kantonschule. 1882. (Ostschw. geogr.-comm. Ges.)

Becker, Dr. Ernst; Die Sonne und die Planeten. Vortrag. Berlin 1883.

Gruber, Lajos; Anleitung zu geographischen Ortsbestimmungen. (In ungar. Sprache.) Budapest 1883. (Kgl. ungar. nat. Ges.)

Himmer, Prof. Joh. B.; Astronomische Geographie. (Programm der kgl. Studienanstalt Kaiserslautern.) 1883.

Kleinschmidt, Emerich; Die wichtigsten Karten-Projectionen. (Sep.-Abdr. aus dem VII. Jahresber. der k. k. Ober-Realschule in der Leopoldstadt in Wien.) Wien 1883.

Perreira d'Almeida; a Questão do meridiano universal. (Sociedade de geographia de Lisboa.) 1883.

Peters, Dr. C. F. W.; Die Entfernung der Erde von der Sonne. Vortrag. Berlin 1873.

— — Die Fixsterne. (Wiss. d. Gegenw. Bd. 16.) 1883.

Cortez, J. J. de Mendonça; Noticia relativa á Cartographia e ao novo systema de relevagem das Cartas geographicas. Lisboa, 1884. (Französisch.)

Lehmann, Paul; Erde und Mond. (Wiss. d. Gegenw. Bd. 20.) 1884.

Mallen, Rafael; Nuevos métodos astronomicos y regla geodésica de longitud invariable. Mexico 1884.

Valentiner, Prof. Dr. W.; Die Kometen und Meteore. (Wiss. d. Gegenw. Bd. 27.) 1884.

Ericsson, Gustaf; Bestämning af Upsala Observatorii Polhöjd. Diss. Uppsala 1885.

Mayer, Ernö; Oceanographische Instrumente (ungarisch). Budapest 1885. (Kgl. ungar. Seebehörde. Fiume.)

Anguiano, Angel; Coordenadas geográficas de Guanajuato, Cachupines, Lagos, Leon, Guadalajara, Encarnacion de Diaz y Aguascalientes determinadas por el Ingeniero — —, Director del Observatorio Astronomico Nacional de Tacubaya. Mexico 1886.

Ginzel, F. K.; Ueber Veränderungen am Fixsternhimmel. Mit 2 Tafeln. Vortrag. Hamburg 1886.

Lingg, Ferdinand; Erdprofil der Zone von 31° bis 65° n. Br. im Massverhältniss 1 : 1,000,000. München 1886.

Lothabweichungen. Heft I. Formeln und Tafeln sowie einige numerische Ergebnisse für Norddeutschland. Der allgem. Konferenz der internationalen Erdmessung im Okt. 1886 zu Berlin gewidmet. Mit 3 Karten. Berlin 1886.

Steinhauser, Anton; Grundzüge der mathematischen Geographie und der Landkarten-Projection. Handbuch. 3. Auflage. Mit 186 Holzschn. Wien 1887.

Struve, H.; Landkarten, ihre Herstellung u. ihre Fehlergrenzen. Mit zahlreichen in den Text gedruckten Abbildungen. Berlin 1887.

Hammer, E.; Nullmeridian und Weltzeit. Hamburg 1888.

Fleming, Sanford; Time-Reckoning for the Twentieth Century. (S.-A. aus d. „Smithsonian Report for 1886.) Washington 1889.

Breusing, Dr. A.; Die Nautischen Instrumente bis zur Erfindung des Spiegelsextanten. Bremen 1890.

Günther, Dr. Siegmund; Handbuch der mathematischen Geographie. Mit 155 Abbildungen. (Bibl. Geogr. Handbücher, herausgeg. von Friedrich Ratzel.) Stuttgart 1890.

Hergesell, W.; Ueber die Formel von G. G. Stokes zur Berechnung regionaler Abweichungen des Geoids vom Normalsphäroid. Ein Beitrag zu den neueren Untersuchungen über die Gestalt der Erdoberfläche. (Wissensch. Beil. z. Prog. des Gymn. in Buchsweiler.) Straßburg 1890.

Jerolim Freiherr v. Benko; Das Datum auf den Philippinen. (S.-A. des 32. Kapitels aus dem Werke: „Die Schiffsstation der k. u. k. Kriegsmarine in Ostasien".) Wien 1890.

Osborne, W.; Haben die vorgeschlagenen Neuerungen in unserer Zeiteintheilung Aussicht, eingeführt zu werden? Mit einer Erläuterung über Weltzeit, Normalzeit, Zonenzeit. Dresden 1890.

Abbe, Cleveland; Observations on the Total Eclipse of the Sun of. 1869. (Americ. Journal of Science and Arts. Vol. III.) 1872.

The Total Eclipse of the Sun; Reports on Observations of — August. 7, 1869, conducted under the Direction of Comm. B. F. Sands. U. S. N. Washington 1870. Mit Tafeln und Tabellen.

The Total Eclipse of the Sun, January 1, 1889. A report of the observations, made by the Washington University Eclipse Party, at Norman, California. Cambridge 1891.

Documents rélatifs à l'Unification de l'Heure et à la Legalisation du nouveau mode de mesurer le temps. Imprimés par ordre du parlement de Canada. Ottawa 1891.

Reimann, Dr. Eugen; Weitere Beiträge zur Bestimmung der Gestalt des scheinbaren Himmelsgewölbes. (Programm des Kgl. Gymnasiums zu Hirschberg.) 1891.

Lullin, Ed.; Institution d'un Méridien Central unique et d'une Heure universelle avec maintien de l'heure locale. Avec une carte de l'Europe et un petit planisphère. Genève 1892.

Penck, Prof. Dr. Albrecht; Über die Herstellung einer Erdkarte im Maßstabe von 1 : 1000000. Vorschläge der vom Berner internationalen geographischen Kongresse eingesetzten Kommission unterbreitet von Prof. Dr. A. Penck. (Deutsche Geogr. Blätter. Bd. XV. Heft 3 u. 4.) Bremen 1892.

— — Die Herstellung einer einheitlichen Erdkarte im Maßstabe von 1 : 1000000. (S.-A. des Annales du Congrès International des Sciences Géogr.) Bern 1892.

Gilbert, G. K.; The Moon's Face; a study of the origin of its features. (Philosophical Society of Washington, Bull. vol. XII, pp. 242—292. Address as retiring President.) Washington 1893.

Kahle, P.; Landes-Aufnahme und Generalstabs-Karten. Die Arbeiten der Königlich Preußischen Landes-Aufnahme dargestellt von — —. Mit 12 Abbildungen im Text und zwei Kartenbeilagen. Berlin 1893.

Reiss, W., und A. Stübel; Reisen in Süd-Amerika. Geolog. Studien in der Republik Colombia. III. Astronomische Ortsbestimmungen, bearbeitet von Bruno Peter. Berlin 1893.

Rosén, P. G.; Projet de Mésure d'un Arc du Méridian de 4° 20, au Spitzberg. Avec une carte. Stockholm 1893.

Cañete del Pinar, Conde de; Algunas consideraciones sobre el Enlace Geodésico y Astronómico de Argelia con España. Tirada de 120 ejemplares. Ejemplar núm. 112. Madrid 1894.

Cruls, L.; Determinação das Posições Geographicas de Rodeio, Entre-Rios, Juiz de Fóra, João Gomes e Barbacena. (Observatorio do Rio de Janeiro.) 1894.

— — Méthode graphique pour la Détermination des heures approchées des Eclipses du Soleil et des Occultations. (Publication de l'Observatoire de Rio de Janeiro.) 1894.

Fresdorf, Dr. G.; Die Methoden zur Bestimmung der mittleren Dichte der Erde. (Wissenschaftl. Beilage zum Jahresberichte des Gymnasiums zu Weißenburg i. E., 1894.) Weißenburg 1894.

Gerlach, Dr. Hermann; Elemente der Himmelskunde und mathematischen Geographie. (Beilage zu den Schulnachrichten des Friedrich-Franz-Gymnasiums zu Parchim.) Parchim, Ostern 1894.

Gilbert, G. K.; New Light on Isostasy. („The Journal of Geology", 1894, pp. 331—334.)

Hoffmann, Dr. Bernhard; Die geodätischen Konstanten eines Punktes im physikalischen Lehrzimmer. Die magnetischen Konstanten für Nordhausen und die Epoche 1894, 0. (Progr. des Königl. Real-Gymnasiums zu Nordhausen, 1894.) Nordhausen 1894.

Wagner, Dr. Hermann; Die Rekonstruktion der Toscanelli-Karte v. J. 1474 und die Pseudo-Facsimilier des Behaim-Globus v. J. 1492. Mit einer Tafel. Göttingen 1894.

Zeppenfeld, Ed.; Planimetrische Konstruktion von Kugelschatten, Kugelperspektiven und orthographischen Ansichten des Erdgradnetzes. (Beigabe zum Schulberichte des Realgymnasiums zu Elberfeld.) Elberfeld 1894.

Gilbert, Grove Karl; Results of a Transcontinental Series of Gravity Measurements by George Rockwell Putnam and Notes on the Gravity Determinations reported by Mr. G. R. Putnam by Grove Karl Gilbert. (Philosophical Society of Washington, Bulletin Vol. XIII, pp. 31—76, Pl. 5. Figs. 1—3.) Washington 1895.

Günther, Siegmund; Erd- und Himmelsgloben, ihre Geschichte und Konstruktion. Nach dem Italienischen Matteo Fiorinis frei bearbeitet. Mit 9 Textfiguren. Leipzig 1895.

Reclus, Elisée; Projet de construction d'un Globe Terrestre à l'échelle du Centmillième. 1895.

Relative Schwerebestimmungen durch Pendelbeobachtungen. Ausgeführt von der k. k. Kriegs-Marine in den Jahren 1892—1894. Wien 1895.

Rey-Pailhade, J. de; Application simultanée et parallèle du Système Décimal à la mesure des angles et du temps. (Société de Géographie de Toulouse.) 1895.

Schöne; Airys elementare Theorie der Planeten- und Mondstörungen. (XXII. Programm des städtischen Realgymnasiums zu Borna, Ostern 1895.) Borna, 1895.

Tillo, Alexis de; Sur la Nécessité d'une Association Cartographique Internationale. Proposition au VIme Congrès des Sciences Géographiques. St. Pétersbourg, 1895.

Wagner, Hermann; Leitfaden durch den Entwicklungsgang der Seekarten, vom XIII.—XVIII. Jahrhundert oder bis zur allgemeinen Einführung der Mercatorprojektion und der Breitenminute als Seemeile. (XI. Deutscher Geographentag in Bremen, 1895.) An der Hand der Ausstellung 1895 dargestellt. Bremen.

Hartl, Heinrich; Studien über flächentreue Kegelprojektionen. (S.-A. a. d. „Mitt. des k. k. militär. geogr. Institutes". XV. Bd.) Wien 1896.

Koppe, Dr. Carl; Photogrammetrie und Internationale Wolkenmessung. Mit Abbildungen und 5 Tafeln. Braunschweig 1896.

Sarrauton, Henri. L'heure décimale et la division de la circonférence. Oran 1896.

Sauter; Über Kugelblitze. (Wiss. Vorträge, herausg. v. Virchow u. Holtzendorff. N. F. No. 220.) Berlin 1896.

Saravito, Julio, A.; Latitud del Observatorio de Bogota. (República de Colombia.) Bogota 1897.

Camborrel, J. de Mendizábal; Questionnaire pour la Reforme du Calendrier. (Publiée par la Société Scientifique „Antonio Alzate" à Mexico.) Mexico, 1897.

Beythien, Dr. Hermann; Eine neue Bestimmung des Pols der Landhalbkugel. Von der philosophischen Fakultät der Christian-Albrechts-Universität in Kiel mit dem neuschassischen Preise gekrönte Schrift. Kiel und Leipzig 1898.

Wawrzik, Dr. Edmund; Über die Methoden zur Bestimmung der mittleren Dichtigkeit der Erde. (Jahresbericht des Königl. Katholischen Gymnasiums zu Oppeln, 1898.) Oppeln 1898.

Windt, Dr. Jean de; Sur les Distances moyennes à la Cote dans les Océans. (Extrait du tome LVII des Mémoires couronnés et Mémoires des savants étrangers, publiés par l'Académie royale des sciences, des lettres et des beaux-arts de Belgique.) Bruxelles 1898.

Cruls, L.; Methodo para determinar as horas das Occultações de estrellas pela Lua basado sobre o conhecimente exacto do instante da conjuncção apparente dos dous astros. (Observatorio do Rio de Janeiro.) 1899.

Klossovsky, A.; Vie physique de notre planéte devant les lumières de la science contemporaine. Discours prononcé le 30 août 1898 dans la séance réunie du X. congrès des naturalistes et médecins russes tenu à Kiew. Odessa 1899.

Rey-Pailhade, Dr. M. J. de; Application simultanée et paralléle du Système Décimal à la mésure des angles et du temps. (Rapport dans la Société de Géographie à Toulouse.) 1895.

— — L'Extension du Système décimal aux mésures du temps et des angles. Théorie, applications scientifiques et industrielles. Paris et Toulouse, 1897.

— — Projet d'établissement d'un système Mètre-Gramme-Jour pour l'unification des mésures physiologiques. Toulouse 1899.

Gregory, J. W.; The Plan of the Earth and its Causes. (S.-A. aus „Smithsonian Report for 1898", S. 388.) Washington 1900.

Krug, Martha; Die Kartographie der Meeresströmungen in ihren Beziehungen zur Entwickelung der Meereskunde. Ein Beitrag zur Geschichte und Methodik der Seekarten, dargestellt am Beispiel des Golfstromes. Mit einer Karte. (Diss. Leipzig.) Bremen 1901.

Reimann, Prof. Dr. Eugen; Die scheinbare Vergrößerung der Sonne und des Mondes am Horizont. (Progr. des Königl. Gymn. zu Hirschberg.) Hirschberg 1901.

Schönemann, Prof. Dr.; Über die Ermittelung von Entfernungen und Höhen durch perspektivische Beziehungen. Soest 1901.

Winkler, Captain; On Sea Charts formerly used in the marshall Islands, with notices on the navigation of these islanders in general. (S.-A. aus „Smithsonian Report for 1899", S. 487—508.) Mit 15 Tafeln. Washington 1901.

Zondervan, Henri; Allgemeine Kartenkunde. Ein Abriß ihrer Geschichte und ihrer Methoden. Mit 32 Figuren im Text und auf 5 Tafeln. Leipzig 1901.

Beau, Dr. Otto; Die Berechnung der Sonnen- und Mondfisternisse. Für den Selbstunterricht entwickelt und mit Rechnungsergebnissen versehen.
Teil I. Theoretische Erörterungen und Beispiele.
„ II. Tafeln und Rechnungsergebnisse.
„ III. Die ausführliche Berechnung der Sonnenfinsternisse.
„ IV. Die ringförmige totale Sonnenfinsternis am 17. April 1912. Als Rechnungsbeispiel dargestellt. Sorau 1897, 1901 u. 1903.

Lönborg, Sven; Sveriges Karta, tiden till omkring 1850. Uppsala 1903.

Rijksdriehoeksmeting; Formules en Tafels voor de berekning van de geografische breedten en lengten der hoekpunten en van de azimuths der zijden van het driehoeksnet. Gedrukt voor rekening van de Rijkscommissie voor Graadmeting en Waterpassing. Delft 1903.

Penck, Prof. Albr.; Neue Karten und Reliefs der Alpen. Studien über Geländedarstellung. Leipzig 1904.

B. Physikalische Geographie im Allgemeinen.

Hoffmann, Fr.; Hinterlassene Werke. Bd. I. Physikalische Geographie. Berlin 1837. Bd. II. Geschichte der Geognosie. Berlin 1838.

Hoff, Karl Ernst Adolf v.; Geschichte der durch Ueberlieferung nachgewiesenen natürlichen Veränderungen der Erdoberfläche. 5 Bände. Gotha 1832—41.

Studer, Dr. B.; Lehrbuch der physikalischen Geographie und Geologie. Mit Abbildungen u. Tafeln. 2 Bände. Bern, Chur und Leipzig 1847.

Humboldt, Al. v.; Ansichten der Natur, mit wissenschaftlichen Erläuterungen. 2 Bände. 3. Aufl. Stuttgart und Tübingen 1849.

Somerville, Mary; Physische Geographie. Aus dem Englischen übersetzt von Dr. Adolf Barth. 2 Bände. Leipzig 1851.

Meech, L. W.; On the relative intensity of the Heat and Light of the Sun upon different latitudes of the earth. 1856. (Smithsonian Contr. to Knowl.)

Cotta, Schaller etc.; Briefe über Alexander von Humboldt's Kosmos. 4 Teile. 1. Teil bearb. von B. v. Cotta, Leipzig 1855. 3. Aufl.; 2. Teil bearb. von Jul. Schaller, Leipzig 1855. 2. Aufl.; 3. Teil bearb. von B. v. Cotta, Leipzig 1855. 2. Aufl.; 4. Teil bearb. von Dr. W. C. Wittwer (1. Abt.) u. Heinrich Girard (2. Abt.). Leipzig 1860.

Ihry, A.; Beiträge zur Geo-Physik und Klimatologie. 3 Hefte in 1 Band. Leipzig und Heidelberg 1863.

bermayer, Dr. Ernst; Die physikalischen Einwirkungen des Waldes auf Luft und Boden und seine klimatologische und hygienische Bedeutung, begründet durch die Beobachtungen der forstlich-meteorolog. Stationen im Königreich Bayern. Resultate der forstlichen Versuchsstationen im Königreich Bayern. I. Band. Mit in den Text gedruckten Holzschnitten, Tabellen und einer Extra-Beilage, enthaltend graphische Darstellungen. Aschaffenburg 1873.

le, Otto; Die Erde und die Erscheinungen ihrer Oberfläche in ihrer Beziehung zur Geschichte derselben und zum Leben ihrer Bewohner nach E. Reclus. Leipzig 1873—76.

eschel, Oskar; Neue Probleme der vergleichenden Erdkunde als Versuch einer Morphologie der Erdoberfläche. Leipzig. 1. Aufl. 1870. 3. Aufl. 1878.

— — u. **Leipoldt, G.**; Physische Erdkunde. Bd. I u. II. Leipzig 1879.

chwalbe, B.; Physik der Erde. 3. Abteilung aus: Die Fortschritte der Physik im Jahre 1880, dargestellt von der physikalischen Gesellschaft zu Berlin. Berlin 1883.

uess, Eduard; Das Antlitz der Erde. In drei Bänden mit zahlreichen Abbildungen, Tafeln und Karten. Prag und Leipzig 1883—1901.

Günther, Dr. Siegm.; Lehrbuch der Geophysik und physikalischen Geographie. Bd. I. Mit 77 Abbildungen im Text. Stuttgart 1884.

Woeikoff, M. Al.; Etude sur la température des eaux et sur les variations de la température du globe. (Extrait des „Archives des sciences physiques et naturelles". Janv. 1886, III. période, tome XV, p. 5.) Genève 1886.

— — Ueber die Erkaltung der Erdkugel im Zusammenhang mit der Temperaturverteilung in der Erdrinde und den Oceanen. Festrede in der Universität zu St. Petersburg, 8. Febr. 1886. St. Petersburg 1886. (Russ.)

ieger, Dr. Rob.; Gletscher- und Seespiegelschwankungen. (S.-A. aus den „Mitteilungen des D. u. Ö. A.-V." 1888.)

jögren, Hj.; Om jordskorpans sammanpressning under atmosfertrycket. (S.-A. aus „Kongl. Vetenskaps-Akademiens Förhandlingar, 1888. No. 2.) Stockholm 1888.

Jengel, Friedrich; Die historische Entwickelung des Begriffs der Schneegrenze von Bouguer bis auf A. v. Humboldt, 1736—1820. (Diss. Leipzig.) Leipzig 1889.

Abbe, Cleveland; A plea for Terrestrial Physics. Adress by C. Abbe (Americ. Assoc. for the advancement of Science.) Salem, Mass. 189[illegible]

Hassert, Kurt; Die Nordpolargrenze der bewohnten und bewohnbaren Erde. Mit einer Karte. Leipzig 1891.

Schwarze, Gotthilf; Die Firngrenze in Amerika, namentlich in Südamerika und Mexiko. Diss. Leipzig 1891.

Krümmel, Dr. Otto; Geophysikalische Beobachtungen der Plankton-Expedition. Mit 2 Karten. (Ergebnisse der Plankton-Expedition der Humboldt-Stiftung, Band I. C.) Kiel und Leipzig 1893.

Fresdorf, Dr. G.; Die Methoden zur Bestimmung der mittleren Dichte der Erde. (Progr.) Weißenburg i. E. 1894.

Haug, H.; Neues-Uraltes. Vergleichende Erdkunde und Alttestamentliche Geographische Weltgeschichte. Mit 10 Karten, 8 in Farbendruck. Gotha, Selbstverlag, 1894.

Kuntze, Dr. Otto; Geogenetische Beiträge. Mit 7 Textbildern u. 2 Profilen. Leipzig 1895.

Wagner, Dr. Hermann; Areal und mittlere Erhebung der Landflächen, sowie der Erdkruste. Eine kritische Studie, insbesondere über den Anwendungsbereich der Simpson'schen Formel. Mit 1 Tafel. (S.-A. aus Beiträge zur Geophysik, Bd. II.) Stuttgart 1895.

Gebhardt, Martin; Versuch einer morphologischen Klassifikation der Firnflächen. Mit 1 Tafel. Diss. Dresden 1896.

Gilbert, Grove Karl; The Origin of Hypotheses. Illustrated by the Discussion of a Topographic Problem. (Geological Society of Washington. Presidential Address, delivered December 11, 1895.) Washington, March 1896.

Supan, Dr. Alex.; Grundzüge der physischen Erdkunde. Mit 139 Abb. und 20 Karten. Leipzig 1884. 2. umgearbeitete u. verbesserte Auflage. Mit 203 Abb. und 20 Karten. Leipzig 1896. 3. Aufl. Leipzig 1903.

Kämpfer, Th.; Das Wesen der Naturkräfte in neuer Auffassung. Ein Weg zur Beantwortung der Frage nach den Gestalten der Atome und die Beschreibung der Gestalten einiger Atome. Mit 2 Figurentafeln. Bremen 1897.

Philippi, Dr. R. A.; Sobre el verdadero significado de la palabra „Cordillera". (Reimpresion de un articulo de „La Libertad Electoral", Num. 3,502 de 2 Abril de 1898.) Santiago de Chile 1898.

Wawrzik, Dr. Edmund; Über die Methoden zur Bestimmung der mittleren Dichte der Erde. (Progr.) Oppeln 1898.

Whymper, Edward; A new Mountain Aneroid Barometer. (Reprinted from „The Times", Dec. 17, 1898. Corrected.)

Mohn, H.; Das Hypsometer als Luftdruckmesser und seine Anwendung zur Bestimmung der Schwerekorrektion. (Videnskabsselskabets Skrifter. I. Math.-naturv. Klasse. 1899. No. 2.) Christiania 1899.

Stoß, Dr. Wilhelm; Die Bedeutung der antarktischen Forschung. (Wissenschaftliche Beilage zum Jahresbericht der Dritten Städtischen Realschule zu Berlin. Ostern 1899.) Berlin 1899.

Lindquist, John; Framställning af Torbern Bergmans Fysiska Geografi. Stockholm 1900.

C. Physikalische Geographie des festen Landes.

Ritter, Carl; Ueber räumliche Anordnungen auf der Aussenseite des Erdballs und ihre Functionen im Entwickelungsgange der Geschichte. Berlin 1850.

Dräger, A.; Die Natur des Hochgebirges mit besonderer Rücksicht auf die Gletscher. Mit 4 lith. Ansichten und 5 Holzschnitten. Leipzig 1857.

Schlagintweit, Herm. v., and **Robort, de**; Theoretical considerations and tables in reference to Indian Hypsometry. (Part I. of Vol. II of: Results of a scientific mission to India and High-Asia.) Leipzig 1861.

Schlagintweit, Herm. v.; General hypsometrical tableau of India and High-Asia (Part of Vol. II of Results of a scientific mission to India and High-Asia). Leipzig 1861.

Rütimeyer, L.; Über Thal- und See-Bildung. Beiträge zum Verständnis der Oberfläche der Schweiz. Basel 1869.

Dorr, Dr. Robert; Das Gestaltungsgesetz der Festlandsumrisse und die symmetrische Lage der grossen Landmassen. Mit Tafeln. Liegnitz 1873.

Tuckett, F.; Hochalpenstudien. Übersetzung von Aug. Cordes. I. u. II. Teil. Leipzig 1873.

Krenner, Dr. Jos. Alex.; Die Eishöhle von Dobschau. Text und Tafeln in Mappe, Ungarisch-deutsche Ausgabe. Budapest 1874. (K. Ungar. Naturwissensch. Gesellschaft.)

Sexe, S. A.; Jaethegryder og Gamle Strandlinier i fast Klippe. Mit Abbildungen. Christiania 1874.

Schmidt, Dr. J. F. Julius; Vulkanstudien, Santorin 1866—1872. Vesuv, Bajae, Stromboli, Aetna 1870. Mit Lithographien und Holzschnitten. Leipzig 1874.

— — Studien über Erdbeben. Leipzig 1875.

Möhl, Heinrich; Erdbeben und Vulkane. Vortrag. Berlin 1874.

— — Der Boden und seine Bestimmung. Vortrag. Berlin 1876.

Lehmann, Dr. Rich.; Ueber ehemalige Strandlinien in anstehendem Fels in Norwegen. (Progr. der Realsch. l. O. zu Halle.) 1879.

— — Neue Beiträge zur Kenntniss der ehemaligen Strandlinien in anstehendem Gestein in Norwegen. (S.-A. aus der „Zeitschrift für die gesamten Naturwissenschaften". Jahrgang 1881.) Halle a. S. 1881.

Roth, J.; Ueber die Erdbeben. Vortrag. Berlin 1882.

Hahn, Dr. Friedr. Gust.; Untersuchungen über das Aufsteigen und Sinken der Küsten. (Habilitationsschrift.) Leipzig 1879.

Hahn, Dr. Friedr. Gust.; Inselstudien. Versuch einer auf orographische und geologische Verhältnisse gegründeten Einteilung der Inseln. Leipzig 1883.

Hesse, Heinrich; Die erloschenen Vulkane Deutschlands. (Wissenschaftliche Beilage zum Jahresbericht der Realschule zu Reichenbach.) 1883.

Penck, Albrecht; Einfluss des Klimas auf die Gestalt der Erde. (S.-A. aus den Verhandlungen des deutschen Geographentages zu Frankfurt a. M.) Berlin 1883.

Reusch, Dr. Hans H.; Ueber Vulkanismus. Aus dem Norwegischen übertragen von M. Otto Herrmann. Mit 7 Holzschn. Vortrag. Berlin 1883.

Gerland, Prof. Dr. G.; Die Gletscherspuren der Vogesen. (S.-A. aus den Verhandlungen des IV. Deutschen Geographentages zu München.) Berlin 1884.

Penck, Dr. Albrecht; Über Periodicität der Talbildung. (S.-A. aus den Verhandlungen der Gesellschaft für Erdkunde zu Berlin, 1884.)

Heim, Dr. Albr.; Handbuch der Gletscherkunde. Mit 2 Tafeln u. 1 Karte. (Bibliothek geographischer Handbücher.) Stuttgart 1885.

Listoff, Ju.; Eishöhlen. Mit einem Plan des Gypsberges bei der Stadt Pletzk (Tafel III), einem Plan und mehreren Profilen der Höhlen (Tafel IV) und zwei graphischen Tafeln (Tafeln V u. VI). Vom Kais. Mineralog. Institut zu St. Petersburg herausgegeben unter Redaktion von Woeikoff und Muschketoff. St. Petersburg 1885. (Russisch.)

Löwl, Dr. Ferdin.; Ueber Thalbildung. Prag 1884.

— — Die Ursache der säcularen Verschiebungen der Strandlinien. Vortrag. Prag 1886.

Penck, Dr. Albrecht; La période glaciaire dans les Pyrénées. Extrait des „Mittheilungen des Vereins für Erdkunde zu Leipzig 1883". Traduit de l'Allemand par L. Braehmer. Toulouse 1885.

— — Der alte Rheingletscher auf dem Alpenvorlande. (S.-A. a. d. Jahresber. d. Geogr. Gesellschaft in München für 1886; Heft 11.)

Penck, A., Böhm, A., und **Rodler, A.**; Bericht über eine gemeinsame Excursion in den Böhmerwald. (S.-A. aus der Zeitschrift der Deutschen geolog. Gesellschaft.) Berlin 1887.

Ratzel, Fr.; Der Einfluß des Firnes auf Schuttlagerung und Humusbildung. (Mitt. des D. u. Ö. A.-V. 1887.)

Wolf, Gustav; Das Erdbeben an der Riviera am 23. Februar 1887, beschrieben nach seinem Verlauf, seinen Folgen und beleuchtet nach seinen Ursachen. Gedruckt bei Heinr. Grimm in Siegen.

Fugger, Eberhard; Beobachtungen in den Eishöhlen des Untersberges bei Salzburg. (S.-A. aus d. „Mitt. d. Ges. für Salzburger Landeskunde".) Salzburg 1888.

Penck, Dr. Albr.; Die Bildung der Durchbruchsthäler. Vortrag. Wien 1888.

Tietze, Dr. E.; Zur Geschichte der Ansichten über die Durchbruchthäler. (S.-A. a. d. „Jahrb. der k. k. geol. Reichsanstalt. 1888, 38. Bd., 4. Heft.) Wien 1888.

Precht, Wilhelm; Untersuchungen über horizontale Gliederung. (Ergänzungsheft zu „Kettler's Zeitschrift für wissenschaftliche Geographie".) Weimar 1888.

Richter, Dr. Eduard; Die Gletscher der Ostalpen. Mit 7 Karten und 44 Profilen im Text. Stuttgart 1888. (Handbücher zur Deutschen Landes- und Volkskunde.)

Blytt, A.; The probable cause of the displacement of beach-lines. An attempt to compute geological epochs. With a table. (Christiania Videnskabs-Selskabs Forhandlinger 1889. No. 1.) Christiania 1889.

— — Additional note to „The probable cause of the displacement of beach-lines". Christiania 1889.

— — The probable cause of displacement of beach-lines. Second additional note. Christiania 1889.

Böttger, Leopold; Geschichtliche Darstellung unserer Kenntnisse und Meinungen von den Korallenbauten. Diss. Leipzig 1890.

Hartmann, Georg; Der Einfluß des Treibeises auf die Bodengestalt der Polargebiete. Diss. Leipzig 1891.

Remmers, Otto; Untersuchung der Fjorde an der Küste von Maine mit besonderer Berücksichtigung des Parallelismus und Verwertung der dortigen Befunde für eine allgemeine Theorie der Fjorde. Diss. Leipzig 1891.

Richter, E.; Geschichte der Schwankungen der Alpengletscher. (S.-A. a. d. Zeitschrift des Deutschen u. Oesterr. Alpenvereins, 1891, Bd. XXII.) Wien 1891.

Simony, Dr. Friedr.; Das Schwinden des Karlseisfeldes nach 50jährigen Beobachtungen und Aufnahmen. Mit 2 Phototypien. Wien 1891. (S.-A. a. d. Mitt. d. D. u. Oe. A.-V. Jahrg. 1891, No. 4. u. 5.)

Weismantel, Dr. Otto; Die Erdbeben des vorderen Kleinasiens in geschichtlicher Zeit. (Programm des Königl. Gymnasiums zu Wiesbaden, Ostern 1891.) Wiesbaden 1891.

Weule, Karl; Beiträge zur Morphologie der Flachküsten. (8 Karten und 6 Profile.) Leipzig. Weimar 1891.

Drygalski, Dr. Erich von; Grönlands Gletscher und Inlandeis. Mit 12 Texttabellen, 12 Lichtdrucktafeln u. 1 Überlichtskarte. (S.-A. aus der Zeitschrift der Gesellschaft für Erdkunde zu Berlin. Bd. XXVII, 1892.) Berlin 1892.

Gilbert, G. K.; Continental Problems. Annual Address. (Bull. of the Geological Society of America, vol. 4, pp. 179—190.) Rochester, Febr. 1893.

Meyer, Dr. Hans; Die großen Bruchspaltsn und Vulkane in Äquatorial-Afrika. (Deutsche geogr. Blätter.) Bremen 1893.

Sieger, Dr. Robert; Seenschwankungen und Strandverschiebungen in Skandinavien. Mit 1 Tafel und 28 Zifferntabellen. (S.-A. aus der Zeitschr. der Gesellsch. f. Erdk. Bd. 28. Berlin 1893.

Fugger, Eberhard; Eishöhlen und Windröhren. 3 Teile. (S.-A. a. d. 24.—26. Jahresber. der k. k. Ober-Realschule zu Salzburg.) 1891—1893

Langenbeck; Theorien über Entstehung der Koralleninseln.

Bargmann, Albert Fr. J.; Der jüngste Schutt der nördlichen Kalkalpen in seinen Beziehungen zum Gebirge, zu Schnee und Wasser, zu Pflanzen und Menschen. Diss. Leipzig 1894.

Fugger, Eberhard; Eishöhlen und Windröhren. (S.-A. aus den Mitt. d. k. k. Geogr. Ges. in Wien, 1894, Heft 3.)

Griesmann, Dr. G.; Unsere Ursaale und die durch eine weitere Entwickelung derselben hervorgerufene Bildung des jetzigen Saalethales. (Wissenschaftl. Beilage zum Jahresbericht des Herzogl. Realgymnasiums zu Saalfeld a. Saale. Ostern 1894.) Saalfeld a. Saale 1894.

Penck, Dr. Albrecht; Morphologie der Erdoberfläche. Teil I. Mit 29 Abb. Teil II. Mit 38 Abb. (Bibliothek geograph. Handbücher.) Stuttgart 1894.

Tittel, Ernst; Die natürlichen Veränderungen Helgolands und die Quellen über dieselben. Diss. Leipzig 1894.

Haehnel, Dr. Georg; Die Morphologie und Hydrographie der Oasen in der Sahara. (Beilage zu dem Jahresber. des Gymnasiums der Königl. Waisen- und Schulanstalt zu Bunzlau über das Schuljahr 1894/95.) Bunzlau 1895.

Hellström, F. E.; Undersökningar om det inflytande Nivåföränderingen i Bottniska Viken utöfvat på Gamla Carleby Stadtsplans. Helsingfors 1895.

Lohmann, Dr. Hans; Das Höhleneis unter besonderer Berücksichtigung einiger Eishöhlen des Erzgebirges. Mit Abb. u. 2 lith. Taf. Diss. Leipzig. Dresden 1895.

Pietsch, Max; Die Küste von Maine. Ein Beitrag zur Küstengliederung der Vereinigten Staaten von Amerika. Diss. Leipzig 1895.

Toula, Franz; Über Erdbeben und Erdbebenkatastrophen der neuesten Zeit. Vortrag. Mit 6 Tafeln und 8 Abbildungen. Wien 1895.

Eckert, Dr. Max; Das Karrenproblem. Die Geschichte seiner Lösung. Mit einer Figur im Text. (S.-A. aus: Zeitschrift für Naturwissenschaften, Bd. 68, 1895.) Leipzig 1896.

Gilbert, G. K.; Modification of the Great Lakes by Earth Movement. (S.-A. from the Nat. Geogr. Magazine, Vol. VIII, No. 9.) Washington 1897.

Bell, Robert; Rising of the land around Hudson Bay. (S.-A. aus „Smithsonian Report for 1897." S. 359—367.) Washington 1898.

Gilbert, Grove Karl; Regent Earth Movement in the Great Lakes Region (Extract from the 18th Ann. Rep. of the Survey, 1896—97, part II. Washington 1898.

Le Conte, Joseph; Earth-Crust movements and their causes. (S.-A. a. „Smithsonian Report for 1896", S. 233—244.) Washington 1898.

Crammer, Prof. Hans; Eishöhlen- und Windröhren-Studien. Mit 5 Tafeln (S.-A. a. d. Abh. d. k. k. Geogr. Ges. in Wien, I. 1899.) Wien 1899.

Lendenfeld, Rob. v.; Die Hochgebirge der Erde. Mit 1 Titelbild in Farbendruck, 148 Abbildungen und 15 Karten. Freiburg i. Br. 1899.

Moser, Dr. L. Karl; Der Karst und seine Höhlen. Naturwissenschaftlich geschildert. Mit einem Anhange über Vorgeschichte, Archäologie und Geschichte, und 1 Chromotypie, 2 Tafeln mit Reproduktionen prähistorischer Funde und 24 Abbildungen im Text. Triest 1899.

Omori, F., and K. Hirata; Earthquake Measurement at Miyako. (Reprinted from the Jour. Sci. Coll., Imp. Univ., Tokyo, Vol. XI, Pl. XVII—XXIII.) Tokyo 1899.

Omori, F.; Note on the Preliminary Tremor of Earthquake Motion. (Reprinted from the Jour. Sci. Coll., Imp. Univ., Tokyo, Vol. XI, Pl. XIII—XVI.) Tokyo 1899.

— — Horizontal Pendulums for Registering Mechanically Earthquakes and other Earth-movements. (Reprinted from the Jour. Sci. Coll., Imp. Univ., Tokyo, Vol. XI, Pl. II—XII.) Tokyo 1899.

Arctowski, M. Henryk; Sur l'ancienne extension des glaciers dans la région des terres découvertes par l'expedition antarctique belge. Paris 1900.

— — Les calottes glaciaires des régions antarctiques. Paris 1900.

— — Sur les icebergs tabulaires des régions antarctiques. Paris 1901.

Schweder II., G.; Die Bodentemperaturen in Riga. Dem Physikalischen Central-Observatorium zu St. Petersburg zur Jubelfeier 50jährigen Bestehens dargebracht vom Naturforscher-Verein zu Riga. Riga 1899.

Rabot, Charles; Les Variations de Longueur des Glaciers dans les Régions arctiques et boréales. Genève et Bale 1900.

Richthofen, Ferdinand Freiherr von; Über Gestalt und Gliederung einer Grundlinie in der Morphologie Ost-Asiens. (Sitzungsberichte der Königlich Preußischen Akademie der Wissenschaften zu Berlin. 1900. XL. Sitzung der physikalisch-mathematischen Klasse vom 18. Oktober.)

Sollas, W. J.; Funafuti: the story of a Coral Atoll. (S.-A. aus „Smithsonian Report for 1898." S. 389—406.) Washington 1900.

Hollender, Artur; Om Sveriges Nivåförändringar efter Människans Invandring. Stockholm 1901.

Lehmann, Emil; Das Mittelschlesische oder Schlesisch-Sudetische Erdbeben vom 11. Juni 1895 nach den beiden Bearbeitungen von Dr. R. Leonhard und Dr. W. Volz und von Dr. E. Dathe mit zwei Übersichtskarten. Reichenbach in Schlesien 1901.

Merriam, C. Hart.; Bogoslof Volcanoes. (S.-A. aus „Smithsonian Report for 1901", S. 367—375.) Washington 1902.

Russell, Israel C.; Volcanic eruptions on Martinique and St. Vincent with 11 Plates. (S.-A. aus „Smithsonian Report for 1902", S. 331—349.) Washington 1903.

Stübel, Dr. A.; Über die Verbreitung der hauptsächlichsten Eruptionszentren und der sie kennzeichnenden Vulkanberge in Südamerika. (Peterm. Mitt. 1902, Heft 1.) Gotha 1902.

Ahlenius, K.; Angermanälfvens Flodområde. Uppsala 1903.

Anderson, Tempest and **John S. Flett;** Preliminary report on the recent eruptions of the Soufrière, in St. Vincent, and of a visit to Mont Pelée in Martinique. With 3 Plates. (S.-A. aus „Smithsonian Report for 1902", S. 309—330.) Washington 1903.

Penck, Prof. Dr. Albrecht, und **Brückner, Prof. Dr. Eduard;** Die Alpen im Eiszeitalter. Mit mehreren Vollbildern in Autotypie, 2 farbigen Profil-Tafeln, sowie zahlreichen Text-Illustrationen. Gekrönte Preisschrift. Lief. 1—6. Leipzig 1902—1904.

Gilbert, G. K.; Domes and Dome Structure of the High Sierra. (Bull. of the Geol. Soc. of America. Vol. 15, pp. 29—36, pls. 1—4.) Rochester 1904.

Choffat, Paul; Les tremblements de terre de 1903 en Portugal. Avec une planche. Lisbonne 1904.

Heß, Hans; Die Gletscher. Mit 8 Vollbildern, zahlreichen Abbildungen im Text und 4 Karten. Braunschweig 1904.

Sieberg, August; Handbuch der Erdbebenkunde. Mit 113 Abbildungen und Karten im Text. Braunschweig 1904.

Sapper, Karl; Die vulkanischen Ereignisse in Mittelamerika i. J. 1902. Mit 7 Taf. u. 8 Textfig. Stuttgart 1904.

— — Die vulkanischen Kleinen Antillen und die Ausbrüche der Jahre 1902 und 1903. Mit 13 Tafeln und 9 Textfiguren. Stuttgart 1904.

D. Geologisches und Mineralogisches.

Humboldt, Alex. v.; Geognostischer Versuch über die Lagerung der Gebirgsarten in beiden Erdhälften. Deutsch bearbeitet von Karl Cäsar Ritter von Leonhard. Strassburg 1823.

Geinitz, Dr. H. B.; Beitrag zur Kenntniss des Thüringer Muschelkalkgebirges. Mit 2 Steindrucktafeln. Jena 1837.

— — Die Leitpflanzen des Rothliegenden und des Zechsteingebirges oder der permischen Formation in Sachsen. Mit 2 Steindrucktafeln. (Progr. des Polyt. in Dresden. 1858.)

Burmeister, Dr. H.; Geologische Bilder zur Geschichte der Erde u. ihrer Bewohner. 2 Bde., 2. Aufl. Leipzig 1855.

— — Geschichte der Schöpfung. Eine Darstellung des Entwickelungsganges der Erde u. ihrer Bewohner. 6. Aufl. Mit dem Bildniss des Verfassers und Illustrationen (Volksausgabe). Leipzig 1856.

Gutbier, A. v.; Geognostische Skizzen aus der sächsischen Schweiz u. ihrer Umgebung. Mit Abbildungen. Leipzig 1858.

Cotta, Bernhard v.; Geologische Bilder. Mit Abbildungen u. dem Portrait des Verfassers. 4. Aufl. Leipzig 1861.

— — Katechismus der Geologie oder Lehre vom inneren Bau der festen Erdkruste u. von deren Bildungsweise. Mit Abbildungen. Leipzig 1861.

Ludwig, Rudolf; Ueberblick der geologischen Beobachtungen in Russland, insbesondere im Ural. Während einer Reise im Jahre 1860 angestellt. Mit vielen in den Text gedruckten Abbildungen. Leipzig 1862.

Irgens, M. und **Hiortdahl**; Om de geologiske Forhold paa Kyststrackningen af Nordre Bergenhus Amt. Nebst Karte und Profilen. Christiania 1864.

Marenzi, Franz von; 12 Fragmente über Geologie, oder Beleuchtung dieser Wissenschaft nach den Grundsätzen der Astronomie und der Physik. Mit 4 Tafeln. 2. Aufl. Triest 1864.

Naumann, Dr. Carl F.; Geognostische Beschreibung des Kohlenbassins von Flöha im Königreich Sachsen. Nebst Karte. Leipzig 1864.

Oesor, E.; Der Gebirgsbau der Alpen. Wiesbaden 1865.

Reiss, W. und **Stübel, A.**; Ausflug nach den vulkanischen Gebirgen von Aegina und Menthana im Jahre 1886. Nebst mineralogischen Beiträgen von K. v. Fritsch. Mit 1 Karte. Heidelberg 1867.

Runge; Der Bernstein in Ostpreussen. Mit 1 Titelb. und 10 Holzschnitten. (Wissensch. Vorträge, herausgeg. v. Virchow u. Holtzendorff.) Berlin 1868.

Credner, Dr. Hermann; Die Gliederung der eozoischen (vorsilurischen) Formationsgruppe Nord-Amerikas. Habilitationsschrift. Halle 1869.

Lasaulx, von; Der Streit über Entstehung des Basalts. (Wissensch. Vorträge, herausgeg. v. Virchow u. Holtzendorff.) Berlin 1869.

Latkin, N. W.; Die Goldwäschen im Kreise Jennisseisk. Mit 1 Karte, 1 Plan und 1 Ansicht. Petersburg 1869. (Russisch.)

Laddach, G.; Die ältere Tertiärzeit. Ein Bild a. d. Entwickelungsgeschichte der Erde. Vortrag. Berlin 1869.

Nöggerath, Dr. Jacob; Der Laacher See u. seine vulkanischen Umgebungen. Berlin 1870.

Roth, Dr. Justus; Die geol. Bildung der norddeutschen Ebene. Vortrag. Hamburg 1870.

Berendt, Dr. G.; Geognostische Blicke in Alt-Preussens Urzeit. Vortrag. Berlin 1871.

Friedrich, Osc. Oswald; Kurze geognostische Beschreibung der Südlausitz und der angrenzenden Theile Böhmens und Schlesiens. Mit 1 Karte. Zittau 1871.

Mietzsch, Herm.; Ueber das erzgebirgische Schieferterrain in seinem nordöstl. Teile zwischen dem Rothliegenden u. Quadersandstein. Mit einer lithogr. Tafel. Diss. Halle 1871.

Jentzsch, Carl Alfred; Ueber das Quartär der Gegend von Dresden und über die Bildung des Löss im Allgemeinen. Mit 2 Tafeln. Diss. Halle 1872.

Zsigmondy, Wilh.; Mitteilungen über die Bohrthermen zu Harkány und die Bohrbrunnen zu Alcsúth. Mit 4 Steindrucktafeln. Pest 1873.

Zittel, Prof. Dr. Karl; Aus der Urzeit. Bilder a. d. Schöpfungsgeschichte. 2 Bde. Mit Holzschnitten. („Die Naturkräfte.“ Bd. 8 u. 9.) München 1871 u. 1872.

— — Die Kreide. Mit 4 Holzschnitten. Vortrag. Berlin 1876.

Kerpely, Antal; Ungarns Eisensteine u. Eisenprodukte mit bes. Rücksicht auf die chemischen u. physiologischen Haupteigenschaften des Eisens. (Ungarisch.) Budapest 1877. (Kgl. ungar. nat. Ges.)

Ammon, Dr. Ludwig von; Die Juraablagerungen zwischen Regensburg und Passau. 1878. (Naturw. Ver. Regensburg.)

— — Die Gastropoden des Hauptdolomites und Plattenkalkes der Alpen. (Naturw. Ver. Regensburg.)

Heer, Osw.; Die jurassische Flora des Amurlandes und des Gouv. Irkutsk. (Arbeiten der sibirischen Expedition der kais. russ. geogr. Gesellschaft. Physikalischer Teil. Bd. III. Heft 2.) Mit 31 Tafeln (fehlen). Petersburg 1878. (Russisch.)

Kalkowsky, Dr. Ernst; Die Gneissformation des Eulengebirges. Mit 3 Tafeln. Habilitationsschrift. Leipzig 1878.

Wagner, William: Der Fluss „Moisie" und seine magnetischen Eisensand-Lager. Briefliche Mitteilung. 1 Karte. Montreal. O. J.

Zincken, C. F.; Die Braunkohle. Ein populärer Vortrag. Leipzig 1878.

— — Die Fortschritte der Geologie der Tertiärkohle, Kreidekohle, Jurakohle u. Triaskohle oder Ergänzungen zu der Physiographie der Braunkohle. Leipzig 1878.

Hidegh, Koloman; Chemische Analyse ungarischer Fahlerze. Preisschrift (Ungarisch und deutsch). Budapest 1879. (Kgl. ungar. naturw. Ges.)

Bittner, A.; Geologische Studien in den Küstenländern des griechischen Archipels. Mit Tafeln, Karten und Holzschnitten. Wien 1880.

Kjerulf, Dr. Th.; Die Eiszeit. Mit 6 Holzschnitten.

— — Einige Chronometer der Geologie. (Wissensch. Vorträge, herausgeg. v. Virchow u. Holtzendorff.) Berlin 1878 u. 1880.

Svenonius, Fredr. V.; Bidrag till Norrbottens Geologi. Akademisk afhandling. Med en tafla. Stockholm 1880.

Maderspach, Livius; Ungarns Eisenerz-Lagerstätten. Mit mehreren Karten. (Ungarisch.) Budapest 1880. (Kgl. ungar. nat. Ges.)

Ihering, Dr. Hermann v.; Die Aptychen als Beweismittel für die Dibranchiaten-Natur der Ammoniten. Mit 2 Tafeln. (S.-A. a. d. Neuen Jahrb. f. Mineralogie, Geologie u. Palaeontologie. Jhrg. 1881. I. Band.) Stuttgart 1881.

Malheiro, L.; Explorações geologicas e mineiros nas colonias portuguezas. (Soc. de geogr. Lisboa.) 1881.

Sjögren, Hjalmar; Undersökningar af chondroditartade mineral från Ladugrufvan i Wermland och Kafveltorp i Westmanland. (Öfversigt af Kongl. Vet.-Akad. Forhandlingar 1881. No. 5.)

Fischer, H.; Ueber Zinnerze, Aventuringlas und grünen Aventurinquarz aus Asien, sowie über Krokydolithquarz aus Griechenland. (S.-A. aus dem „Neuen Jahrb. f. Min., Geol. u. Paläontol." Jahrg. 1882. Bd. II.)

Franzen, W.; Uebersicht über die geologischen Verhältnisse bei Meiningen. Berlin 1882.

Dokutschajew, W. W.; Der russische Tschernosem. (Bericht an die Kais. Freie Ökonomische Gesellschaft in Petersburg.) Petersburg 1883 (russ.).

Reusch, Hans H.; Silurfossiler og pressede Konglomerater u. Bergensskifrene. Universitetsprogramm for 1ste. halvaar 1883. Kristiania 1882.

untze, Dr. Otto; Phytogeogenesis. Die vorweltliche Entwickelung der Erdkruste und der Pflanzen in Grundzügen dargestellt. Leipzig 1884.
ısaulx, von; Wie das Siebengebirge entstand. Vortrag. Heidelberg 1884.
orton, Carl; Stephanit från Kongsberg. (Öfversigt af Kongl. Svenska Vet.-Akad. Förhandlingar 1884. No. 2.)
— Några gomometriska bestämningar å kalkspat fran Arendal, Kongsberg, Utö och Bamle. (Öfversigt af Kongl. Svenska Vet.-Akad. Förhandlingar 1884. No. 8.)
— Kristallografisk undersökning af sällsyntare Jordartmetallers Föreningar. (Öfversigt af K. Svenska Vet.-Akad. Förhandlingar 1885. No. 6.)
ılig, Dr. V.; Ueber das Vorkommen und die Entstehung des Erdöls. (Wiss. Vorträge, herausg. v. Virchow u. Holtzendorff.) Berlin 1884.
ucken, C. F.; Die Geologischen Horizonte der fossilen Kohlen. Die Vorkommen der fossilen Kohlenwasserstoffe: Erdöl, Asphalt, bituminöser Schiefer, Schweelkohle, Bernstein, Kopal etc. Nebst einem Anhange: Die kosmischen Vorkommen der Kohlenwasserstoffe. Leipzig 1884.
ıday, Josef; Die sekundären Eruptivgesteine des Persányer Gebirges. 1886. Ungarisch u. deutsch. (Kgl. ungar. nat. Ges.)
szlo, Eduard Desiderius; Chemische und mechanische Analyse ungarländischer Thone mit Rücksicht auf ihre industrielle Verwendbarkeit. 1886. Ungarisch u. deutsch. (Kgl. ungar. nat. Ges.)
ıgren, Hj.; Beiträge zur Kenntnis der Erzlagerstätten von Moravica und Dognacska im Banat und Vergleichung derselben mit den schwedischen Eisenlagerstätten. (S.-A. aus dem Jahrbuch der K. K. geol. Reichsanstalt, 1886, 36. Bd. IV. Heft.) Wien 1886.
ıve, Pehr Theodor; Mineral-analytiska undersökningar. O. O. u. J.
— Bidrag till Kännedom om Qvicksilfvercyanidens föreningar med Rhodanmetaller. O. O. u. J.
rtet, M. L.; Sur le terrain carbonitère des Pyrénées centrales. 2 Aufsätze. Paris 1884 u. 1887.
ljeborg, W.; Öfversigt af de inom Skandinairen (Sverige och Norrige) anträffade Hvalartade Däggdjur (Cetacea). 2 Teile. O. O. u. J.
umayr, Dr. Melchior; Erdgeschichte. Band I. Allgemeine Geologie. Mit 334 Abbildungen, 15 Aquarelltafeln, 2 Karten. Leipzig 1886. Bd. II. Beschreibende Geologie. Leipzig 1887.
ljkull, Dr. C. W.; Undersökningar om Granater. O. O. u. J.
uck, Albrecht; Die Höttinger Breccie. (S.-A. aus d. Verhandlungen der K. K. geologischen Reichsanstalt. No. 5. 1887.)
— Der Ausbruch des Tarawera und Rotomahana auf Neu-Seeland. S.-A. O. O. u. J.
trik, Ludw.; Über ungarische Porzellanerden mit bes. Berücksichtigung der Rhyolith-Kaoline. 1887.
— Ueber die Verwendbarkeit der Rhyolithe für die Zwecke der keramischen Industrie. 1888.

Schneider, Dr. Oscar; Der ägyptische Granit und seine Beziehungen zur altägyptischen Geschichte. (S.-A.: Ges. Isis in Dresden 1887, Abh. 2).

Svanberg, Lars Frederik; Om några nya alunarter, hvaruti organiska baser förefinnas samt om glycocollus sammansättning. O. O. u. J.

Sjögren, Dr. Hjalmar; Der Ausbruch des Schlammvulkans Lok-Botan am Kaspischen Meere vom 5. Jänner 1887. (S.-A. a. d. Jahrb. der K. K. geol. Reichsanstalt 1887, 37. Bd. 2. Heft.) Wien 1887.

— — Ueber die petrographische Beschaffenheit des eruptiven Schlammes von den Schlammvulkanen der Kaspischen Region. (S.-A. der Verh. der K. K. geol. Reichsanstalt, Wien, No. 7, 1887.) Wien 1887.

— — Ueber die Thätigkeit der Schlammvulkane in der Kaspischen Region während der Jahre 1885—87. (S.-A. aus „Sap. der Kais. Mineral. Gesellschaft in Petersburg. Teil XXIV, 1887.)

Andreae, Prof. Dr. A. und **König, Dr. W.**; Der Magnetstein vom Frankenstein an der Bergstrasse. Ein Beitrag zur Kenntnis polarmagnetischer Gesteine. Mit 2 Tafeln u. 2 Zinkographien im Text. (S.-A. a. d. Abhandlungen d. Senckenbergischen naturf. Gesellsch.) Frankfurt a. M. 1888.

Fritsch, Dr. Karl von; Allgemeine Geologie. Mit 102 Abbildungen. (Bibliothek geographischer Handbübher.) Stuttgart 1888.

Tietze, Dr. Emil; Die geognostischen Verhältnisse der Gegend von Krakau. Mit einer Kartenbeilage, bestehend aus 4 Blättern. (S.-A. aus dem Jahrbuch der K. K. geolog. Reichsanstalt. 1887, 37. Band. 3. u. 4. Heft.) Wien 1888.

Schneider, Dr. Oscar; Ueber japanischen und prähistorischen sicilischen Bernstein. (S.-A. Ges. Isis in Dresden, 1888. Abh. 2.)

Sjögren, Dr. Hj.; Beiträge zur Geologie des Berges Savelan im nördlichen Persien. (Gedruckt auf Veranlassung der Kais. Mineral. Gesellschaft in Petersburg, o. J.)

— — Uebersicht der Geologie Daghestans und des Terek-Gebietes. (S.-A. a. d. Jahrb. der K. K. geol. Reichsanstalt 1889, 39. Bd., 1. u. 2. Heft.) Wien 1889.

Haas, Hippolyt J.; Die geologische Bodenbeschaffenheit Schleswig-Holsteins mit besonderer Berücksichtigung der erratischen Bildungen. Kiel und Leipzig 1889.

Herrig, Richard; Kurze geognostisch-geologische Beschreibung von Annaberg und Umgegend. Mit 1 Karte, einem Profil und einer Oberflächen-Schnittlinien-Darstellung. (S.-A. der Beilage zum 3. Bericht des Königlichen Lehrerseminars zu Annaberg.) Annaberg 1889.

Clements, Morgan J.; Die Gesteine des Duppauer Gebirges in Nord-Böhmen. (S.-A. aus d. Jahrb. d. k. k. geol. Reichsanstalt 1890, 40. Bd. 2. Heft.) Diss. Leipzig. Wien 1890.

Naumann, E. und **Neumayr, M.**; Zur Geologie und Paläontologie von Japan. Mit 14 Textfiguren u. 5 Tafeln. (S.-A. a. d. LVII. Bde. der Denkschriften der math.-naturw. Classe der K. K. Akad. d. Wiss.). Wien 1890.

hring, Dr. Alfred; Ueber Tundren und Steppen der Jetzt- und Vorzeit mit besond. Berücksichtigung ihrer Fauna. Mit 1 Abb. i. T. Berlin 1890.

apaky, Dr. L.; Las Aguas minerales de Chile. (Comisaria General de la Exposicion Nacional de 1888.) Valparaiso, 1890.

rt, Dr. Th.; Ueber das Alter der südamerikanischen Anden. (Naturwissenschaftliche Wochenschrift, herausgeg. von Dr. H. Potonié, Berlin. Bd. VI, 1891, No. 39.)

erholm, J. J.; Studien über archäische Eruptivgesteine aus dem südwestlichen Finnland. Helsingfors 1891.

ren, Hj.; Ueber das diluviale aralokaspische Meer und die nordeuropäische Vereisung. (S.-A. a. d. Jahrb. der K. K. geol. Reichsanstalt, 1890, 40. Bd. 1. Heft.) Wien 1890.

– Meddelande om några nordamerikanska Jernmalmer m. m. (Utdrag ur geologiska Föreningens protokoll vid mötet den 5. Nov. 1891.) Stockholm 1891.

– Convolut von 6 Schriften speziell petrographischen Inhalts: Kristallographische Untersuchungen etc. (Abdrücke aus „Geol. Fören. i. Stockholm Förh." Stockholm 1881 — 1893.)

m, Georg August Philipp; Ueber das Alter der roten Konglomerate zwischen Frankenberg und Lollar. Diss. Marburg 1891.

pelle, Dr. H. van; Het Diluvium van West-Drenthe. Met een geologisch Schetskaartje. (Verhandelingen der Koninklijke Akademie van Wetenschappen te Amsterdam. Tweede Sectie. Deel. I. No. 2.) Amsterdam 1892.

zsch, Dr. Alfred; Führer durch d. geolog. Sammlungen des Provinzialmuseums der Physik. Oekonom. Gesellschaft zu Königsberg. Mit 75 Textabb. u. zwei Tabellen, enthaltend eine Uebersicht der Geologie Ost- und Westpreussens. Königsberg i. Pr. 1892.

ulf, Dr. Th.; Beskrivelse af en Raekke Norske Bergarter. Brudstykker af et af forfatteren efterladt ufuldendt manuskript. Kristiania 1892.

chlag, Fr.; Geologische Specialaufnahmen. (Aus Zeitschr. f. prakt. Geologie.) Berlin 1893.

the, Henr.; Studier öfver Baltiska Hafvets Quartäre Historia. I. Stockholm 1892.

iss, Dr. K.; Die geognostische Specialkarte (1:50000) und die geognostische Uebersichtskarte (1:600000) des Königreichs Württemberg. Aus „Zeitschr. f. pr. Geologie.) Berlin 1893.

terus, Benj; Ueber ein neues Vorkommnis von Kugelgranit unfern Wirvik bei Borgå in Finnland nebst Bemerkungen über ähnliche Bildungen. Helsingfors 1893.

kmann, Dr. F.; Beiträge zur Erzlagerstättenkunde des Harzes. II. Zur Frage nach dem Alter der Oberharzer Erzgänge. (Aus Zeitschr. f. prakt. Geologie.) Berlin 1893.

Loczy, Ludw. von; Die Beschreibung der geolog. Beobachtungen u. deren Resultate der Reise des Grafen Béla Széchenyi in Ostasien 1877—80. Nach dem i. J. 1890 erschienenen ungarischen Originale übersetzt von Dr. Franz Schafarzik (S.-A. aus dem Werke: „Die wissenschaftl. Ergebnisse der Reise des Grafen Béla Széchenyi in Ostasien", I. Bd. Die Beobachtungen während der Reise, III. Abschnitt.) Wien 1893.

Wahnschaffe, Dr. Fr.; Geologie und Ackerbau. (Aus Zeitschr. f. prakt. Geologie.) Berlin 1893.

Geinitz, E.; Die Grossherzogl. Mecklenburgische Geologische Landesanstalt zu Rostock. (Aus Zeitschr. f. prakt. Geologie.) Berlin 1893.

Berichte über die geologischen Landesanstalten Deutschlands. (Ausschnitte aus „Zeitschrift für praktische Geologie, 1893 und 1894.") Berlin 1893 u. 1894.

Gilbert, G. K. — B. S. Lyman; The Name „Newark" in American Stratigraphy. A joint Discussion. (Reprinted from The Journal of Geology, Vol. II., No. 1, January—February 1894.) Chicago 1894.

Nordenskjöld, N. Otto G.; Über archäische Ergußgesteine aus Småland. (S.-A. aus Bull. of the geol. Institut of Upsala. Vol. I. No. 2 1893.) Diss. Upsala 1894.

Felix, J.; Geologische Reiseskizzen aus Nordamerika. Mit 1 Tafel. (S.-A. a. d. XXV. (1895) Bande des „Földtani Közlöny".) Budapest 1895.

Gilbert, G. K. and **F. P. Gulliver**; Tepee Buttes. (Bull. of the Geological Society of America, Vol. 6, pp. 333—342, Pl. 17.) Rochester, March 1895.

Gilbert, G. K.; Niagara Falls and their History. (National Geographical Monographs prepared under the auspices of the National Geographic Society, B. I, No. 7, Sept. 1895.) New York 1895.

— — Laccolites in Southeastern Colorado. (Reprinted from the Journal of Geology, Vol. IV, No. 7, October—November 1896.) Chicago 1896.

— — Lake Basins Created by Wind Erosion. (Reprinted from „The Journal of Geology, Vol. II, No. 8 and Vol. III, No. 1.) Chicago 1895.

— — Sedimentary Measurement of Cretaceous Time. (Reprinted from „The Journal of Geology, Vol. III, No. 2.) Chicago 1895.

— — The Underground Water of the Arkansas Valley in Eastern Colorado. (Extract from the Seventeenth Annual Report of the Survey, 1895—1896. Part II — Economic Geology and Hydrography.) Washington 1896.

Hoernes, Dr. Rudolf; Das Erdbeben von Laibach und seine Ursachen. Vortrag, gehalten in der Versammlung des naturwissenschaftlichen Vereines für Steiermark am 20. April 1895. Graz 1895.

Kuntze, Dr. Otto; Geogenetische Beiträge. Mit 7 Textbildern u. 2 Profilen. Leipzig 1895.

Schafarzik, Dr. Franz; Die Pyroxen-Andesite des Cserhát. Eine petrographische und geologische Studie. Im Auftrage der kgl. ungarischen naturwissenschaftlichen Gesellschaft bearbeitet. Mit 3 Tafeln. (S.-A. aus den „Mitteilungen aus dem Jahrbuch der kgl. ungarischen geologischen Anstalt", Bd. IX.) Budapest 1895.

Schneer, Dr. J. und **von Stein-Northeim**; Der Vesuv und seine Geschichte von 79 n. Chr. — 1894. Karlsruhe (1895?).

Krusch, Paul; Beitrag zur Kenntnis der Basalte zwischen der Lausitzer Neiße und dem Queiss. Diss. Leipzig. Berlin 1896.

Lang, Otto; Die Bildung des Harzgebirges. Mit Tafeln in Buntdruck. Hamburg 1896.

Wahnschaffe, Dr. Felix; Unsere Heimat zur Eiszeit. Allgemeinverständlicher Vortrag. Mit 4 Abbildungen. Berlin 1896.

Blankenhorn, Dr. Max; Das Tote Meer u. der Untergang von Sodom u. Gomorrha. Mit 18 Illustrationen nach photographischen Aufnahmen u. einer Uebersichtskarte. Berlin 1898.

Böhmig, Paul, Otto; Beiträge zur Kenntnis der Gesteine des Greifensteins. Mit 2 Taf. und 2 Fig. im Text. Diss. Leipzig. Wien 1898.

Dawson, George, M.; Report on an Exploration in the Yukon District. N. W. T. and adjacent northern portion of British-Columbia. With a map in three sheets. Ottawa 1898.

Gilbert, G. K.; Bowlder-Pavement at Wilson, N. Y. (From The Journal of Geology, vol. VI, No. 8, November—December 1898, pp. 771—775.

— — a) Glacial Sculpture in Western New York.
b) Dislocation at Thirtymile Point, New York.
c) Ripple-Marks and Cross-Bedding. (Bulletin of The Geological Society of America, vol. X, pp. 121—140, March 1899.) Rochester, 1899.

Gäbert, Karl; Die geologische Umgebung von Graslitz im böhmischen Erzgebirge. Mit einer geologischen Spezialkarte und mehreren Profilen sowie Textfiguren. (S.-A. aus dem Jahrb. der K. K. geolog. Reichsanstalt, 1899, Bd. 49, H. 4.) Diss. Leipzig. Wien 1899.

Nicolau, Theodor; Beiträge zur Kenntnis der Rumänischen Felsenarten. Mit 4 Fig. Diss. Leipzig. Wien 1899.

Petkovšek, Johann; Die Erdgeschichte Nieder-Oesterreichs. Mit 122 Abbildungen und einer Karte. Wien, Pest und Leipzig 1899.

Petrascheck, Wilhelm; Studien über Faciesbildungen im Gebiete der sächsischen Kreideformation. Diss. Leipzig. Dresden 1899.

Schopp, Prof. Dr. H.; Beiträge zur Kenntnis der diluvialen Flußschotter im westlichen Rheinhessen. O. O. u. J.

Gröpler, Dr. Hermann; Die geschichtliche Entwicklung des Mansfelder Kupferschieferbergbaues. Ein Gedenkblatt zur Feier seines 700jährigen Bestehens (S.-A. aus der Festnummer der Eisleber Zeitung vom 12. Juni.) Eisleben 1900.

Kelvin, Lord; The age of the earth as an abode fitted for life. (S.-A. aus „Smithsonian Report for 1897", S. 337—357). Washington 1898.

Joly, J.; An estimate of the geological age of the earth. (Smithsonian Report for 1899, S. 247—288.) Washington 1900.

Chamberlain, Prof. J. C.; On Lord Kelvin's address on the age of the earth as an abode fitted for life. (S.-A. aus „Smithsonian Report for 1899", S. 223—246.) Washington 1901.

Koch, Dr. Anton; Die Tertiärbildungen des Beckens der siebenbürgischen Landesteile. I. Palöogene Abteilung. Mit 4 Tafeln. (Enthalten im X. Bd. der Mitt. aus dem Jahrbuch der kgl. ungar. geolog. Anstalt.) Budapest 1894. II. Neogene Abteilung. Mit 3 Tafeln und 50 Textfiguren. (Mit Unterstützung der ung. Akademie der Wissenschaften und der kgl. ung. naturw. Gesellschaft, herausgegeben von der ung. geologischen Gesellschaft.) Budapest 1900.

Zech, Prof.; Die Schichten der Kreideformation bei Halberstadt. (Jahresb. der Oberrealschule zu Halberstadt.) Halberstadt 1900.

Arctowski, Henryk et A. F. Renard; Notice préliminaire sur les Sédiments marins recueillis par l'Expedition de la „Belgica". (Extrait du Tome LXI des Mémoires couronnés et autres Mémoires publiés par l'Academie royale de Belgique.) Bruxelles 1901.

Holtheuer, Prof. Richard; Das Thalgebiet der Freiberger Mulde. Geolog. Wanderskizzen und Landschaftsbilder. Leisnig 1901.

Le Comte, Prof. Joseph; A century of geology. (S.-A. aus „Smithsonian Report for 1900", S. 265—287.) Washington 1901.

Sollas, Prof. W.; Evolutional geology. With 1 plate. (S.-A. aus „Smithsonian Report for 1900", S. 289—314.) Washington 1901.

Reiss, Wilhelm; Ecuador. 1870—1874. Petrographische Untersuchungen, ausgeführt im mineralogisch-petrographischen Institut der Universität Berlin. Heft I. Berlin 1901.

Toula, Franz; Die geologische Geschichte des Schwarzen Meeres. (Aus: Vorträge des Vereins zur Verbreitung naturwissensch. Kenntnisse in Wien. Jahrg. XLI, H. 1. Wien 1901.

Ward, F. Lester; The petrified forests of Arizona. With 3 plates. (S.-A. aus „Smithsonian Report for 1899", S. 289—307.) Washington 1901.

Hobbs, Prof. William Herbert; Emigrant diamonds in America. With 3 plates. (S.-A. aus „Smithsonian Report for 1901", S. 359—366.) Washington 1902.

Reinisch, Dr. R.; Druckprodukte aus Lausitzer Biotitgranit und seinen Diabasgängen. Mit Karte. Habilitationsschrift. Leipzig 1902.

Scheibe, Dr. R.; Geologische Spaziergänge im Thüringer Wald. 1. Heft. Jena 1902.

Svedmark, E.; Meddelanden om jordstätar i Sverige. O. O. 1902.

Teall, J. J. Harris; The evolution of petrological ideas. (S.-A. aus „Smithsonian Report for 1902", S. 287—308.) Washington 1903.

Credner, H.; Elemente der Geologie. Leipzig 1872. 9. Aufl. Leipzig 1903.

Lepsius, Dr. R.; Geologie von Deutschland und den angrenzenden Gebieten. Bd. I, 1—3. Bd. II, 1. Stuttgart. 1887—1892. 1903.

Esch, Dr. Ernst; Solger, Dr. F.; Oppenheim, Dr. M.; Jaekel, Prof. Dr. O.; Beiträge zur Geologie von Kamerun. Mit 9 Tafeln, 83 Abbildungen im Text, einem grossen Panorama und einer topographischen Karte. Stuttgart 1904.

Lohest, Max,; Habets, Alfred et **Forir, Henri**; La géologie et la reconnaissance du Terrain Houiller du nord de la Belgique. Liège 1904.

E. Physikalische Geographie der Gewässer.

Nowák, Dr. A. F. G.; Der Ocean oder Prüfung der bisherigen Ansichten über dessen Phänomene und Erklärung derselben vom Standpunkte eines neuen gemeinschaftlichen Princips. Leipzig 1852.

Böttger, Dr. C.; Das Mittelmeer. Eine Darstellung seiner physischen Geographie nebst anderen geographischen, historischen und nautischen Untersuchungen. Mit 6 Karten und 4 Holzschnitten. Leipzig 1859.

Klun, V.; Einfluss der Rotation der Erde auf den Lauf und die Uferbildung der Flüsse. (Abdr. a. d. Mitteilungen der k. k. Geographischen Gesellschaft. VI. Jahrg. S. 144.) Wien 1863.

Debartolomeis, Luigi; Idrografia del regno d'Italia. Torino 1864.

Lenz, R.; Ueber den Zusammenhang zwischen Dichtigkeit und Salzgehalt des Seewassers. (Memoires de l'académie impériale des scienses de St. Pétersbourg. VII. série. Tome XI, No. 15.) St. Petersburg 1868.

Lersch, Dr. B. M.; Hydro-Physik oder Lehre von dem physikalischen Verhalten der natürlichen Wässer, namentlich von der Bildung der kalten und warmen Quellen. 2. Aufl. Bonn 1870.

Seebach, K. v.; Ueber die Wellen des Meeres und ihre geologische Bedeutung. (Wissensch. Vorträge, herausg. von Virchow u. Holtzendorff.) Berlin 1872.

Mayer; Ueber Sturmfluthen. (Wissensch. Vorträge, herausg. von Virchow und Holtzendorff.) Berlin 1873.

Stahrenberger, E.; Die Ebbe und Flut in der Rhede von Fiume (ungarisch und deutsch). Budapest 1874. (Kgl. ungar. naturw. Ges.)

Schmick, Dr. J. Heinrich; Das Flutphänomen und sein Zusammenhang mit den säkularen Schwankungen des Seespiegels. Mit lithographischen Beilagen und Holzstichen. Leipzig 1874.

— — Die Aralo-Kaspi-Niederung und ihre Befunde im Lichte der Lehre von den säkul. Schwankungen des Seespiegels und der Wärmezonen Mit 1 Taf. und mehreren Holzschn. Leipzig 1874.

— — Die Gezeiten, ihre Folge- und Gefolge-Erscheinungen. Mit 3 lith. Beilagen. Leipzig 1876.

— — Die neue Theorie periodischer säkularer Schwankungen des Seespiegels und der Temperaturhöhe, bestätigt durch geogn. und geol. Befunde. II. Aufl. Mit 1 Holschn. u. 1 lith. Tafel. Leipzig 1878.

Diestel, Ludwig; Die Sintflut und die Flutsagen des Alterthums. (Wissensch. Vorträge, herausg. von Virchow und Holtzendorff.) Berlin 1876.

Jarz, Dr. Konrad; Die Strömungen im Nord-Atlantischen Ocean mit besonderer Rücksicht des Golfstromes. Mit 4 Holzschn. Wien 1877.

Boguslawski, Dr. Georg von; Physische Geographie des Atlantischen Oceans zwischen 20° N. Br. bis 10° S. Br. und 10°—40° W. L. Mit Tafeln. (S.-A. aus: Ann. d. Hydr. 1877, Heft VII.)

— — Die Tiefsee und ihre Boden- u. Temperatur-Verhältnisse. Mit Karte und Diagrammen. (Wissensch. Vorträge, herausg. von Virchow und Holtzendorff.) Berlin 1879.

Den **Norske Nordhavs-Expedition** 1876—1878. No. 1—16. (The Norwegian North-Atlantic Expedition.)

— — Bericht über die Ergebnisse der neuesten Tiefseeforschungen. (S.-A. a. d. Geogr. Jahrbuch VII.) Gotha 1878.

Roth, Justus; Flusswasser, Meerwasser, Steinsalz. (Wissensch. Vorträge, herausg. von Virchow und Holtzendorff.) Berlin 1878.

Weyprecht, R.; Die Metamorphosen des Polareises. Wien 1879.

Kuntze, Dr. Otto; Ueber Geysirs und nebenan entstehende verkieselte Bäume. (S.-A. aus „Das Ausland" 1880.)

Meyer, A. H., K. Möbius, G. Karsten, V. Hensen; Gemeinfassliche Mitteilungen aus den Untersuchungen der Kommission zur wissenschaftlichen Untersuchung der deutschen Meere. Herausgegeben im Auftrag des Königlichen Ministeriums für Landwirtschaft, Domänen und Forsten. Kiel 1880.

Gelcich, E.; Grundzüge der physischen Geographie des Meeres mit einem Anhang über Oceanschifffahrt. Mit 25 Holzschn. Wien 1881.

van Musschenbroek; het Varwater van de Schipbreukelingen van het Stoomschip „Koning der Nederlanden" en de Kansen op Hun Behoud. Amsterdam und Utrecht 1881.

Sohnke, Dr. L.; Ueber Wellenbewegung. (Wissensch. Vorträge, herausg. von Virchow und Holtzendorff.) Berlin 1881.

Wolf, Jul. u. **Luksch, Josef**; Physikalische Untersuchungen im adriatischen und sicilisch-jonischen Meere während des Sommers 1880. Mit 3 Fig. im Text und 6 Tafeln. Wien 1881. (Beilage zu „Mitteilungen aus dem Gebiete des Seewesens". Heft VIII u. IX.)

Atlantischer Ocean, Atlas. Herausgeg. v. d. deutschen Seewarte. Hamburg 1882.

Kovatsch, Martin; Die Versandung von Venedig und ihre Ursachen. Mit 4 lith. Tafeln und 4 Tabellen. Leipzig 1882.

Penck, Dr. Albrecht; Schwankungen des Meeresspiegels. (S.-A. aus dem Jahrbuch d. geogr. Gesellschaft zu München. Bd. VII.) München 1882.

Ackermann, Dr. Carl; Beiträge zur physischen Geographie der Ostsee. Mit 1 Tiefenkarte und 5 lithogr. Taf. Hamburg 1883.

Boguslawski, Prof. Dr. Georg v.; Handbuch der Oceanographie. Bd. I. Räumliche, physikalische und chemische Beschaffenheit der Oceane. (Bibliothek geogr. Handbücher.) Stuttgart 1883.

ove, H. W.; Der Kreislauf des Wassers auf der Oberfläche der Erde. (Wissenschaftl. Vorträge, herausgegeben von Virchow und Holtzendorff.) Berlin 1883.

ınklar, Carl Edler v. Instätten; Von den Ueberschwemmungen. Enthaltend: die Ueberschwemmungen im Allgemeinen, Chronik der Ueberschwemmungen und Mittel der Abwehr. Wien, Pest und Leipzig 1883.

isotzki, Dr.; Die Klassification der Meeresräume (Progr. des Städt. Realgymn. zu Stettin). Stettin 1883.

oeikoff, M. A.; Les rivières et les lacs de la Russie. Mit 1 Tafel. Genève 1885. (Extrait des Archives des Sciences physiques et naturelles. Troisième période, tome XIII.)

llo, Dr. Alex. v.; Die Meereshöhen der Seen Ladoga, Onega u. Ilmen u. das Gefälle des Ladoga-Sees, der Newa. St. Petersburg 1885/1886.

e **Ergebnisse der Untersuchungsfahrten** S. M. Knbt. „Drache" (Kommandant Korvetten-Kapitän Holzhauer) in der Nordsee in den Sommern 1881, 1882 und 1884. Veröffenlicht von dem Hydrographischen Amt der Admiralität. Mit 15 Tafeln. Berlin 1886.

mprecht, Otto; Der mittlere Isonzo und sein Verhältnis zum Natisone. Ein Beitrag zur Lösung der Frage nach dem Alter des Isonzosystems. Mit einer Tafel Karten. Diss. Leipzig 1886.

ilippson, Alfred; Studien über Wasserscheiden. Diss. Leipzig 1886.

ndlay, Alexander George; A Directory for the Navigation of the Indian Ocean, with descriptions of its Coasts, Islands etc., from the Cape of Good Hope to the Strait of Sunda and Western Australia, including also the Read Sea and the Persian Gulf; the Winds, Monsoons, and Currents, and the Passages from Europe to its various ports. Fourth edition. London 1882.

— A Directory for the Navigation of the South Pacific Ocean; with descriptions of its Coasts, Islands etc., from the Strait of Magalhaens to Panama, and those of New Zealand, Australia etc., its Winds, Currents, and Passages. Fifth edition. London 1884.

— A Directory for the Navigation of the North Pacific Ocean, with descriptions of its Coasts, Islands etc., from Panama to Behring Strait, und Japan; its Winds, Currents, and Passages. Third edition. London 1886.

rica Pilot or Sailing Directions. Published by Order of the Lords Commissioners of the Admiralty. Parts I. II. III. London 1885—1886. Part I. Sailing Directions for the West Coast of Africa from the Cape Spartel to the River Cameroon, including the Azores, Madeira, Canary, and Cape Verde Islands. 4th ed. London 1885. Hierzu: Notice 1 u. 2. (Hydrogr. Notice No. 10 of the year 1885 and No. 6 of the year 1887.)

— Part II. Sailing Directions for the West Coast of Africa from the River Cameroon to the Cape of Good Hope, including Ascension, St. Helena, Tristan da Cunha and Gouch Islands. 3th ed. London 1884. Hierzu: Notice No. 1. (Hydrogr. Not. No. 2. of the year 1886).

Africa Pilot; Part III. South and East Coasts of Africa from the Cape of Good Hope to Cape Guardafui, including the Islands in Mozambique Channel. 4th ed. London 1884. Hierzu Notice No. 1. (Hydrogr. Not. No. 9 of the year 1886).

Pacific Islands; Published by Order of the Lords Commissioners of the Admiralty. Vol. I. II. III. London 1885—1886. Vol. I Western Groups. Sailing Directions for New Hebrides, Salomon, New Ireland, New Britain, Admiralty and Caroline Islands, with part of New Guinea. London 1885. Hierzu Notice No. 1. (Hydrogr. Not. No. 12 of the year 1886) und No. 2 (Hydrogr. Not. 3 of the year 1887).

— — Vol. II. Central Groups. Sailing Directions for Kermadec, Tonga, Samoa, Union, Phoenix, Ellice, Gilbert and Marshall Islands. London 1885. Hierzu: Notice No. 1. (Hydrogr. Not. No. 14 of the year 1886).

— — Vol. III. Eastern Groups. Sailing Directions for the Tubui, Cook, and Society Islands, Paumotu, or Low Archipelago; Marquesas; Scattered Islands near the Equator and the Sandwich Islands. London 1885. Hierzu Notice No. 1 (Hydrogr. Not. No. 12 of the year 1888).

Marshall, William; Die Tiefsee und ihr Leben. Nach den neuesten Quellen gemeinfasslich dargestellt. Mit 4 Tontafeln und 114 Abbildungen im Text. Leipzig 1888.

Sieger, Dr. Robert; Die Schwankungen der Hocharmenischen Seen seit 1800 in Vergleichung mit einigen verwandten Erscheinungen. (S.-A. aus den „Mitteilungen der k. k. Geogr. Gesellschaft in Wien". Jahrg. 1888.) Wien 1888.

Ule, Dr. Wilhelm; Die Tiefenverhältnisse der masurischen Seen. Habilitationsschrift. Berlin 1889.

Bayberger, Emmeran; Physikalische und geologische Verhältnisse des Chiemsees. Mit 1 Karte u. mehreren geolog. Profilen. Diss. Leipzig 1890.

Segelhandbuch für den Atlantischen Ocean. Mit einem Atlas von 36 Karten. Herausgegeben von der Direktion der Deutschen Seewarte. Mit Holzschnitten und 9 Steindruck-Tafeln. Hamburg 1885.

Segelhandbuch für die Nordsee. I. Teil. Segel-Anweisung für den südöstlichen Teil der Nordsee, einschließlich des Skagerraks und der Hoofden. Berlin 1884—1891.

Heft 1. Meteorologische und klimatologische Verhältnisse, magnetische Elemente, physikalische und Strömungs-Verhältnisse des Nordseegebiets. Mit 21 Figuren u. Tafeln. Berlin 1884.

Heft 2. Skagerrak. Mit 125 in den Text gedruckten Holzschnitten und 2 Karten. Berlin 1885.

Heft 3. Deutsche Bucht der Nordsee. Dänische Küste von Hanstholm bis Ribe. Holländische Küste von der Ems bis Terschelling. Mit 1 Tafel und 7 in den Text gedruckten Holzschnitten. Berlin 1886.

Segelhandbuch für die Nordsee. II. Teil. Segel-Anweisung für die Westküste von Norwegen, Shetlands, Orkneys, Ostküste von Schottland und England bis Cromer.

Heft 1. Westküste Norwegens von Lindesnaes bis Stadt Landet nebst Anhang für die äußere Route von Stadt Landet bis Trondhjem. Mit 149 in den Text gedruckten Holzschnitten. Berlin 1888.

Heft 2. Die Shetland- und Orkney-Inseln, Die Nord- und Ostküste Schottlands von Kap Wrath bis Kinnaird-Head. Mit 93 in den Text gedruckten Holzschnitten. Berlin 1889.

Heft 3. Ostküste Schottlands von Kinnaird-Head bis Berwick und die Ostküste Englands von Berwick bis Cromer. Mit 57 in den Text gedruckten Holzschnitten. Berlin 1894.

Heft 4. Die Hoofden. Mit 32 in den Text gedruckten Holzschnitten. Berlin 1891.

Segelhandbuch für die Ostsee. Herausgegeben vom Reichs-Marine-Amt Nautische Abteilung. Berlin 1891—1894.

I. Abteilung. Meteorologie, Klimatologie und physikalische Verhältnisse des Ostseegebiets. Mit 25 Figuren-Tafeln. 2. Aufl. Berlin 1891.

II. Abteilung. Das Kattegat und die Zugänge zur Ostsee. Mit 1 Tafel und 120 in den Text gedruckten Holzschnitten. 2. Aufl. Berlin 1893.

III. Abteilung. Von der Linie Schleimünde—Fakkebjerg bis zur Linie Nimmersatt—Christianopel. Mit 6 Tafeln und 249 in den Text gedruckten Holzschnitten. 2. Aufl. Berlin 1893.

IV. Abteilung. Die russische Küste von der preussischen Grenze bis Dagerort, der Moon Sund, Rigasche und Finnische Meerbusen. Mit 4 Tafeln und 173 in den Text gedruckten Holzschnitten. Berlin 1892.

V. Abteilung. Die Ostküste von Schweden. Der Bottnische Meerbusen und die Ålands-Inseln. Mit 51 in den Text gedruckten Holzschnitten. Berlin 1894.

orel, F. A.; Le Leman. Monographie limnologique. I.—III. Tome. Lausanne 1892.

amaer, J. C.; De Omvang van het Haarlemmermeer en de meren waaruit het ontstaan is, op verschillende tijden voor de droogmaking. Met 7 Kaarten. Uitgegeven door de Koninklijke Akademie van Wetenschappen te Amsterdam. Amsterdam 1892.

illo, Al. von; Zusammenstellung der Nivellements und des Gefälles der Flüsse und Katalog der absoluten Niveauhöhen der Gewässer des europäischen Russlands. (Beilage zu „Journal des Ministeriums der Wegeverbindungen", 1892, April—Mai.) Russ. St. Petersburg 1892.

rümmel, Dr. Otto; Geophysikalische Beobachtungen der Plankton-Expedition. Mit 2 Karten. Kiel und Leipzig 1893.

eger, Dr. R.; Seenschwankungen und Strandverschiebungen in Skandinavien. Berlin 1893.

Ule, Dr. W.; Die Mansfelder Seen und die Vorgänge an denselben im Jahre 1892. Mit 3 Karten und 5 Abbildungen. Eisleben 1893.

Lullies, Dr. H.; Studien über Seen. S.-A. aus der Jubiläumsschrift für die Albertus-Universität (auch Beilage zum Programm des Kgl. Wilhelms-Gymn.) in Königsberg, Juli 1894. Königsberg i. Pr. 1894.

Krebs, Wilh.; Die Erhaltung der Mansfelder Seen. Vorschläge eines Meteorologen zur Selbsthülfe. Leipzig 1894.

Westphal, A.; Untersuchungen über den selbstregistrierenden Universalpegel zu Swinemünde System Seibt-Fuess. Mitteilung aus dem Königl. Geodätischen Institut zu Potsdam. (S.-A. aus der Zeitschrift für Instrumentenkunde 1895. Heft 6.) Berlin 1895.

Verstraeten, Th.; Examen hydrologique des Bassins du Hoyoux et du Bocq. (Extrait des „Annales de l'Association des Ingénieurs sortis des Ecoles spéciales de Gand; tome XVIII, 2me livr.) Gand 1895.

Ule, Dr. Willi; Zur Hydrographie der Saale. Mit 1 Karte. (S.-A. aus „Forschungen zur deutschen Landes- und Volkskunde. Bd. X. Heft 1.) Stuttgart 1896.

Stok, Dr. J. P. van der; Wind and Weather, Currents, Tides and Tidal Streams in the East Indian Archipelago. Published by order of the Government of Netherland's India. Batavia 1897.

Wachs, Otto; Schlaglichter auf das Mittelmeer. Berlin 1898.

Der Elbstrom, sein Stromgebiet und seine wichtigsten Nebenflüsse. Eine hydrographische, wasserwirtschaftliche und wasserrechtliche Darstellung. Im Auftrage der deutschen Elbuferstaaten und unter Beteiligung des preußischen Wasser-Ausschusses herausgegeben von der Königlichen Elbstrombauverwaltung zu Magdeburg. 3 Bände in 4 Abteilungen nebst einem Tabellenband und einem Atlas von 30 Karten. Berlin 1898.

Band I. Das Stromgebiet und die Gewässer. (Allgemeine Darstellung.)
„ II. Beschreibung der einzelnen Flußgebiete.
„ III. Strom- und Flußbeschreibungen der Elbe und ihrer wichtigsten Nebenflüsse.
1. Abteilung. Die Elbe von der Quelle bis zur Mündung.
2. Abteilung. Die wichtigsten Nebenflüsse der Elbe.

Memel-, Pregel- und Weichselstrom, ihre Stromgebiete und ihre wichtigsten Nebenflüsse. Eine hydrographische, wasserwirtschaftliche und wasserrechtliche Darstellung. Auf Grund des allerhöchsten Erlasses vom 28. Dezember 1892 im Auftrage des preussischen Wasserausschusses herausgegeben v. H. Keller. 4 Bände und 1 Tabellenband. Berlin 1899.

Band I. Stromgebiete und Gewässer.
„ II. Memel- und Pregelstrom.
„ III. Weichselstrom in Schlesien und Polen.
„ IV. Weichselstrom in Preußen.

Conférence Internationale pour l'Exploration de la Mer, réunie à Stockholm 1899. Stockholm 1899.

Hassert, Dr. Kurt; Die anthropogeographische und politisch-geographische Bedeutung der Flüsse. Leipzig 1899.

Mittelwasserstände der Ostsee siehe Berlin: Preuß. Geodät. Institut S. 8. Berlin 1881—1900.

Chun, Carl; Aus den Tiefen des Weltmeeres. Schilderungen von der Deutschen Tiefsee-Expedition. Mit 6 Chromolithographien, 8 Heliogravüren, 32 Vollbildern, 2 Karten und 390 Abbildungen im Text. Jena 1900.

Hadriss, Dr. K.; Die Versinkung der oberen Donau zum Rheinischen Flußgebiet. Mit 5 Abbildungen. Stuttgart 1900.

Forel, Dr. F. A.; Handbuch der Seenkunde. Allgemeine Limnologie. Mit 1 Tafel und 16 Abbildungen (Bibliothek geographischer Handbücher). Stuttgart 1900.

Gilbert, G. K.; Modification of the Great Lakes by earth movement. (S.-A. aus „Smithsonian Report for 1898", S. 349—361.) Washington 1900.

Gottschaldt, Dr. Robert; Die Tiefseeforschung, ihre Geschichte Ergebnisse und Ziele. Wissenschaftl. Beilage zu dem Jahresbericht über die Realschule in Kiel. Kiel 1900.

Goulet, J.; Guide d'Océanographie pratique. Paris o. J.

Goulet, M. J.; Oceanography. (S.-A. aus „Smithsonian Report for 1898", S. 407—425.) Washington 1900.

Hitte, Prof. Emil; Über Meeresströmungen. (Das kalte Druckwasser.) Bericht des kgl. Gymnasiums zu Brieg. Brieg 1900.

Krug, Martha; Die Kartographie der Meeresströmungen in ihren Beziehungen zur Entwickelung der Meereskunde. Ein Beitrag zur Geschichte und Methodik der Seekarten, dargestellt am Beispiel des Golfstroms. Mit einer Karte. (Deutsche Geogr. Blätter, Bd. XXIV, Heft 3 u. 4.) Bremen 1901.

Hansen, Fridjof; Some oceanographical results of the expedition with the „Michael Sars", headed by Dr. J. Hjort in the summer of 1900. Preliminary Report. Christiania 1901.

Murray, Sir John; Present condition of the floor of the ocean; evolution of the continental and oceanic areas. (S.-A. aus „Smithsonian Report for 1899", S. 309—328.) Washington 1901.

Rake, R. E.; On the results of a Deep-Sea Sounding Expedition in the North Atlantic during the summer of 1899. With notes on the temperature observations and depths, and a description of the deep-sea deposits, in this area by John Murray. With a Map. London 1901. (Royal Geographical Society.)

Plattensee. Resultate der wissenschaftlichen Erforschung des Plattensees. Herausgegeben von der Plattensee-Kommission der Ung. Geographischen Gesellschaft. Bd. I, 3—6. II, 1, 2. III, 1. Wien 1897—1901.

Woeikow, Prof. Dr. A.; Die Seespiegelschwankung zwischen Aralsee und Baraba und die Brücknersche Hypothese. (Peterm. Mitt. 1901. H. IX.) Gotha 1901.

Krümmel, Prof. Dr. Otto; Der Ozean. Eine Einführung in die allgemeine Meereskunde. (In der Sammlung: Das Wissen der Gegenwart. Bd. 52.) Leipzig 1886. 2. Aufl. Leipzig 1902.

F. Klimatologie und Meteorologie.

Klimatologie.

Sachse, Carl Tr.; Beobachtungen über die Witterungs- und Vegetationsverhältnisse des Dresdener Elbthales. (2. Beil. zu „Jahresberichte der Gesellschaft für Natur- und Heilkunde in Dresden" für 1851 und 52.) Dresden.

Nowák, Dr. A. F. P.; Witterung und Klima in ihrer Abhängigkeit von den Vorgängen der Unterwelt. Leipzig 1854.

Mühry, Dr. A.; Klimatologische Untersuchungen oder Grundzüge der Klimatologie in ihrer Beziehung auf die Gesundheitsverhältnisse der Bevölkerung. 2 Abt. in einem Bande. Mit 2 Karten u. 3 Holzschn. i. T. Leipzig und Heidelberg 1858.

Richter, H. E.; Bericht über medicinische Meteorologie und Klimatologie. Nachtrag. Zweiter, specieller Teil und in Originalabhandlungen und Uebersichten. Sonderabdrücke aus dem Medicinischen Jahrbuch. O. O. u. J. (1870?)

Mohn, H.; Bidrag til Ost-Ishavets klimatologie og Meteorologi. (Saerskilt aftrykt af Christiania Videnskabs-Selskabs Forhandlinger for 1874.)

Polluge, Dr. Ludw.; Klimaänderungen in historischen Zeiten. (Wissensch. Vorträge, herausg. v. Virchow u. Holtzendorff.) Berlin 1880.

Czerny, Dr. Franz von; Die Veränderlichkeit des Klimas und ihre Ursachen. Wien, Pest und Leipzig 1881.

Hellmann, Dr. Gustav; Kurze Anleitung zur Anstellung der einfachsten klimatischen Beobachtungen. Berlin 1881.

Hann, Dr. Jul.; Handbuch der Klimatologie. (Bibliothek geogr. Handbücher.) Stuttgart 1883.

— — Ueber die klimatischen Verhältnisse von Bosnien und der Herzegowina. (Aus dem 88. Bde. der Sitzungsberichte der königl. Akad. d. Wissensch., II. Abtheilung, Juniheft, Jahrg. 1883. Wien.)

Kolbenheyer, Karl; Beitrag zur Kenntniss der Klimatologie der hohen Tatra. (Progr. d. k. k. Staats-Obergymn. in Bielitz.) Bielitz 1883.

Toepfer, Prof. Dr.; Phänologische Beobachtungen in Thüringen aus dem J. 1882. (Abhandl. des Thüringischen Botanischen Vereins „Irmischia" zu Sondershausen.) 3. Heft. Bog. I.

— — Die klimatischen Verhältnisse von Sondershausen, auf Grund 22jähriger Beobachtungen. 2 Teile. (Programme.) Sondershausen 1884.

Zimmerhackel u. Wurm; Klima von Böhm.-Leipa. S.-A. des Programmaufsatzes der Komm.-Oberrealschule zu Böhm.-Leipa). Meteorologische Beobachtungen von Prof. P. Zimmerhackel. Phänologische Beobachtungen von Prof. F. Wurm. Böhm.-Leipa 1884.

Grühn, Dr.; Das Klima Meldorfs. 2 Teile. (Programme.) Meldorf 1884 und 1885.

Schmitter, W.; Ueber Luftströmungen. Ohne O. u. J.

Assmann, Dr. R.; Der Einfluss der Gebirge auf das Klima von Mitteldeutschland. Mit Profilen und Karten. Stuttgart 1886.

Blytt, A.; On variations of the climate in the course of time. (Christiania Videnskabs-Selskabs Forhandinger 1886. No. 8.) Christiania 1886.

Ney, C. E.; Ueber den Einfluss des Waldes auf das Klima. (Dt. Zeit- u. Streit-Fr.) Berlin 1886.

Woeikof, Dr. A.; Die Klimate der Erde. Vom Verfasser besorgte, bedeutend veränderte deutsche Bearbeitung. Mit 10 Karten und 13 Diagrammen nebst Tabellen. 2 Teile. Jena 1887.

— — Über die klimatischen Bedingungen des Körnerertrags vom Mais. (S.-A. aus „Gasparia, Cours d'agriculture." 6 vol. Par. 60. Tome I. Livr. II.) O. J. u. O. (Russisch.)

— — Klima des Ben Nevis in NW.-Schottland. (S.-A. aus der Meteorol. Zeitschrift 1888.)

— — Der Einfluß der Schneedecke auf Boden, Klima und Wetter. (Geogr. Abhandl., herausg. v. Penck, III, 3.) Wien 1889.

Hann, Dr. I.; Über die Luftfeuchtigkeit als klimatischer Faktor. (S.-A. aus der Wiener klin. Wochenschrift, 1889, No. 18—19.)

— — Klima von Cypern. (S.-A. aus der Meteorol. Zeitschrift 1889.)

— — Klima von Meran. (S.-A. aus der Meteorol. Zeitschrift 1890.)

— — Die Veränderlichkeit der Temperatur in Österreich. (S.-A. aus dem LVIII. Bande der Denkschriften der mathematisch-naturwissenschaftl. Klasse der kaiserl. Akademie der Wissenschaften.) Wien 1891.

Morize, H.; Ebauche d'une Climatologie du Brésil. Portugiesisch und französisch. (Publication de l'Observatoire de Rio de Janeiro.) 1891.

Cruls, L.; Le Climat de Rio de Janeiro. Daprès les observations météorologiques faites pendant la période de 1851 à 1890. Portugiesisch und französisch. (Publication de l'Observatoire de Rio de Janeiro.) 1892.

Klengel, Friedrich; Das Klima des Pic du Midi. Ein Beitrag zur Charakteristik des Höhenklimas. Mit 11 Textfiguren. (S.-A. aus „Das Ausland", 1893.)

Dubois, Eug.; Die Klimate der Geologischen Vergangenheit und ihre Beziehung zur Entwickelungsgeschichte der Sonne. Nywmegen u. Leipzig 1893.

Woeikof, Al. v.; Klimatologische Zeit- und Streitfragen.

I. Bemerkungen über den Einfluß von Land und Meer auf die Lufttemperatur.

II. Bedeutende Unterschiede der Temperaturen des Sommers in nahen Gegenden.

III. Einfluß der verschiedenen Länge der täglichen und jährlichen Periode auf den Wasserdampfgehalt der Luft und die Temperatur der Gewässer.

IV. Sind die Winter im Norden wärmer geworden?

V. Kontinentales und Ozeanisches Klima.

VI. Abhängigkeit der Regen von der Änderung des Querschnittes der Luftströme. (S.-A. aus d. Meteorol. Zeitschr. 1888, 1891 u. 1894.)

Klengel, Dr. Friedrich; Zum Klima des Fichtelberges, 1213 m, im sächsischen Erzgebirge. (S.-A. aus „Das Wetter".) Berlin 1897.

The Climatology of Africa. (British Association for the Advancement of Science.) Bristol 1898.

Wirz; Beiträge zur Klimatologie des Grossen Belchen. Auf Grund des vom meteorologischen Landesdienst gelieferten Beobachtungsmaterials bearbeitet. Beilage z. Progr. des Gymn. zu Gebweiler. Gebweiler 1899.

Mansen Marsden; The Evolution of Climates. (S.-A. aus „The American Geologist", Vol. XXIV, 1899.)

Mohn, H.; Klima-Tabeller for Norge. (Videnskabsselskabets Skrifter. I. Math.-naturv. Klasse.) Christiania.

I. Lufttemperatur. (Vid. Skr. M.-n. Kl. 1895, No. 5.) 1895.

II. Lufttryk. (Vid. Skr. M.-n. Kl. 1896, No. 1.) 1896.

III. Luftens Fugtighed. (Vid. Skr. M.-n. Kl. 1897, No. 11.) 1897.

IV. Vind. (Vid. Skr. M.-n. Kl. 1898, No. 2.) 1898.

V.—XII. Midlere maanedlige Minima og Maxima af Lufttemperatur. — Antal Dage med Frost. — Skydaekke. — Antal Dage med Nedbør, Sne, Hagel, Taage, Klart, Overskyet, Torden. — Absolut Nedbørsandsynlighed. — Antal Nedbør-Timer i en Nedbør-Dag. — Nedbør-Høide i en Nedbør-Dag. — Nedbør-Høide i en Nedbør-Time. — (Vid. Skr. M.-n. Kl. 1899, No. 5.) 1899.

XIII. Nedbør-Vindroser. (Vid. Skr. M.-n. Kl. 1900, No. 2.) 1900.

Laue; Klimatische Verhältnisse von Sangerhausen, dargestellt auf Grund 20jähr. Beobachtungen der Jahre 1878—1897. Sangerhausen 1900.

Woeikof, A.; Klima ron Luktschun, Centralasien. (S.-A. aus der Meteorol. Zeitschrift 1900.)

— — Climat des Hauteurs de l'Europe Occidentale (en langue russe avec resumé en langue française). Petersbourg 1900.

Kummer, Rudolf; Das Klima von Hamburg in den Jahren 1876—1899. Beilage zum Jahresbericht der Oberrealschule und Realschule auf der Uhlenhorst zu Hamburg. Hamburg 1901.

Sandmann, Bernhard; Das Klima der Walfischbai. Diss. Münster i. W. 1901.

Manson, Marsden; The Evolution of Climates. Revised, enlarged and reprinted from „The American Geologist", Aug.-Oct. 1898. With maps and plates. Minneapolis U. S. A. July 1903.

Meteorologie.

Dove, H. W; Meteorologische Untersuchungen. Mit 2 Steindrucktafeln. Berlin 1837.

— — Monatsisothermen. Berlin 1849.

Foissac, P.; Meteorologie mit Rücksicht auf die Lehre vom Kosmos und in ihren Beziehungen zur Medicin und allgemeinen Gesundheitslehre. Von dem Institute zu Paris gekröntes Werk. Deutsch bearbeitet und mit Anmerkungen versehen von Dr. A. H. Emsmann. Leipzig 1859.

Wüllerstorf-Urbair, Freih. v.; Verteilung der Winde auf der Oberfläche der Erde, sowie über die Windverhältnisse am Cap Horn. Mit Tafeln. Zwei Briefe an Herrn M. F. Maury. Wien 1860.

Schlagintweit, Herm. v.; Meteorologische Resultate aus Indien und Hochasien. I. Indische Temperaturstationen. (Aus den Berichten d. physik.-mathem. Klasse der kgl. bayr. Akademie der Wissenschaften.) 1863.

Uitkomsten van wetenschapen ervaring aangaande winden en zeestroomingen in sommige gedeelten van den oceaan, uitgegeven d. h. k. nederlandsch meteorologisch instituut te Utrecht in 1863. (Chinesche zee en westelijk gedeelte van den noorde stillen Ocean.) Mit Atlas. Utrecht 1863.

Hildebrandsson, Hugo Hildebrand; Om organisationen af den meteorologiska verksamheten i utlandet samt förslag till dess ordnande i Sverige. (Upsala Universitetens Årsskrift 1870. Mathematik och Naturvetenskap. I.) Upsala 1869.

— — Stormarna den 13de—21de Oktober 1869. (Ups. Univ. Årsskr. 1870. Mathem. och Naturvet. III.) Upsala 1870.

— — Isförhållandena under vintern 1870—71. (Ups. Univ. Årsskr. 1872. Mathem. och Naturvet. I.) Upsala 1872.

— — Om åskvädren i Sverige år 1871. (Ups. Univ. Årsskr. 1873. Mathem. och Naturvet. II.) Upsala 1873.

Boguslawski, G. v.; Bericht über Wetter-Telegraphie u. Sturmwarnungen, abgestattet an den Meteorologischen Kongress in Wien von dem dafür auf der Leipziger Konferenz ernannten Komité. Berlin 1874.

Hamberg, H. E.; Om Nattfrosterna i Sverige, åren 1871, 1872, 1873. (Ups. Univ. Årsskr. 1874. Mathem. och Naturvet. II.) Upsala 1874.

Theorell, A.-G.; Description d'un Météorograph imprimeur, construit pour l'observatoire de Vienne. (Ups. Univ. Arsskr. 1875. Math. och Naturvet. I.) Upsala 1875.

Bessels, E.; Ueber die Intensität der Wärmestrahlung der Sonne unter hohen Breiten, nach thermometrischen Beobachtungen. Washington 1875.

Böhncke, Dr. L.; Ueber Stürme und Sturmwarnungen. Mit 2 lith. Tafeln u. 1 Holzschn. (Wiss. Vorträge, herausg. von Virchow u. Holtzendorff.) Berlin 1875.

Jersten, O.; Meteorologie von Sansibar in Monatsmitteln. (S.-A. aus: von der Deckens Reisen.) Leipzig u. Heidelberg 1876.

Lammers, A.; Der Moorrauch und seine Kultur-Mission. (D. Zeit- und Streit-Fr.) Berlin 1876.

Ivens, Rob.; Expediçao scientifica ao interior de Africa (observ. meteor. e magn.). (Soc. de geogr. Lisboa). 1879.

Bruhns, Prof. Dr. C.; Monatliche Berichte über die Resultate aus den meteorologischen Beobachtungen, angestellt an den Kgl. Sächsischen Stationen im Jahre 1875. Dresden 1876.

— — Resultate aus den meteorolog. Beobachtungen, angestellt an 24 königl. sächs. Stationen. Jahrgang 9—12 (1872—1875). Dresden und Leipzig, 1877 u. 1880.

— — Ueber das Meteorologische Bureau für Witterungsprognosen im Königreich Sachsen. Leipzig 1879.

— — Bericht über die Fragen 8, 15, 33 u. 35 des Programms für den Meteorologen-Congress in Rom 1879.

Posto meteorologico da cidade da Praia da ilha de S. Tiago de Cabo Verde. Resumos de 1875—79. (Soc. de geogr. Lisboa 1881.)

Danckelman, Dr. A. v.; Die Meteorologischen Beobachtungen der Güssfeldtschen Loango-Expedition. Nebst Anhang: Resultate der Beobachtungen von Dr. O. Lenz am Ogowe. Leipzig 1878.

— — Regen, Hagel und Gewitter im indischen Ocean. Hamburg 1880.

— — Ergebnisse der Niederschlagsbeobachtungen in Leipzig und an einigen anderen Stationen von 1864—1881. Leipzig 1882.

— — Vorläufiger Bericht über die Ergebnisse der meteorol. Beobachtungen der deutschen Polarstationen. Im Auftrag der deutschen Polarkommission. Meteorol. Zeitschrift 1884.

— — Mémoire sur les observations météorologiques faites à Vivi (Congo inférieur) et sur la climatologie de la côte sud-ouest d'Afrique en général. Berlin 1884.

Klein; Allgemeine Witterungskunde. (Wissen der Gegenwart, Bd. 2.) 1882.

Kolbenheyer, Prof. Karl; Gang der Wärme in Bielitz nach 10jährigen Beobachtungen ($^{1}/_{12}$.1873—$^{30}/_{11}$.1883). (Programm des k. k. Staats-Obergymnasiums in Bielitz.) Bielitz 1884.

Krankenhagen, Dr.; Beitrag zum Studium der barometrischen Minima und Maxima. (Programm des Städt. Realgymnasiums zu Stettin) 1885.

Sprung, Dr. A.; Lehrbuch der Meteorologie. Im Auftrag der Direktion der Deutschen Seewarte bearbeitet. Mit 88 Illustr. im Text und 17 Tafeln. Hamburg 1885.

Woeikoff, A.; Die Regenverhältnisse des malayischen Archipel. Nach dem „Rainfall in the East Indian Archipelago", herausgegeben von der Niederländisch-ostindischen Regierung. 5 Jahre, 1879—83. (S.-A. aus April-, Juni- und Juli-Heft der „Meteorologischen Zeitschrift" 1885. Mit handschriftlichen Korrekturen des Verfassers.)

Bebber, Dr. W. J. van; Handbuch der ausübenden Witterungskunde. Geschichte und gegenwärtiger Zustand der Wetterprognose. Teil I. Geschichte der Wetterprognose, mit 12 Holzschn. Stuttgart 1885. Teil II. Gegenwärtiger Zustand der Wetterprognose. Mit einem Vorwort von Buys Ballot. Stuttgart 1886.

Hegyfoky, Kabos; Die meteorolog. Verhältnisse des Monats Mai in Ungarn 1886. Ungarisch u. deutsch. (Kgl. ungar. nat. Ges.)

Richter, H. E.; Bericht über medicinische Meteorologie und Klimatologie. Nachtrag. Zweiter, specieller Teil, Originalabhandlungen und Uebersichten. Sonderabdrücke aus dem Medicinischen Jahrbuch. O. O. u. J.

Hann, Dr. J.; Einige Resultate aus Major v. Mechow's meteorol. Beobachtungen im Innern von Angola. (Aus dem LXXXIX. Bde. der Sitzgsb. der königl. Akad. der Wissenschaften.) Wien 1884.

— — Die Temperaturverhältnisse der österreichischen Alpenländer. III. Teil. Schluss. (Aus dem XCII. Bande der Sitzgsb. der K. Akademie der Wissensch.) Wien 1885.

— — Temperaturmittel aus der Periode 1851—1885 für die österreichischen Alpen und deren Grenzgebiete. O. O. u. J.

— — Bemerkungen zur täglichen Oscillation des Barometers. (Aus dem XCIII. Bande der Sitzgsb. der kais. Akad. der Wissensch.) Wien 1886.

— — Zur Geschichte der meteorologischen Station auf dem Hohen Sonnblick. (S.-A. aus der Meteorolog. Zeitschr. 1887.)

— — Die Verteilung des Luftdruckes über Mittel- und Süd-Europa, dargestellt auf Grundlage der 30jährigen Monats- und Jahres-Mittel 1851/80 nebst allgemeinen Untersuchungen über die Veränderlichkeit der Luftdruck-Mittel- und -Differenzen, sowie deren mehrjährige Perioden. Mit 3 Illustrationen und zahlreichen Tabellen. (Geogr. Abhandlungen von Albr. Penck. II. Heft 2.) Wien 1887.

Schnitter, W.; Über Luftströmungen. O. O. u. J.

Zwanzigjährige Mittelwerte aus den meteorologischen Beobachtungen 1866 bis 1885 für Dorpat. (Naturf. Ges., Archiv Bd. IX.) 1887.

Dallas, W. L.; Memoir on the Winds and Monsoons of the Arabian Sea and North Indian Ocean. Calcutta 1887.

Obermayer, Prof. A. v.; Die meteorologische Beobachtungsstation auf dem Gipfel des Sonnblick. Mit Abbildungen und Karte. (S.-A. aus der Meteorol. Zeitschr. 1887.)

Tillo, Alexis von; Recherches sur la répartition de la température et de la pression atmosphérique à la surface du globe. — Relation entre les amplitudes extrèmes des températures et des pressions atmosphériques moyennes du globe. St. Petersbourg 1887.

Ekholm, Nils; Undersökningar i Hygrometri. Diss. Upsala 1888.

Augustin, Dr. F.; Über den jährlichen Gang der meteorologischen Elemente in Prag. Vortrag. Prag 1888.

Fischer Hans; Die Aequatorialgrenze des Schneefalls. Mit 1 Karte. Diss. Leipzig 1888.

Schreiber, Dr. Paul; 1. Zur Prüfung von Thermometern unter dem Eispunkt. 2. Der Bruhns'sche Regenmesser. (S.-A. aus „Zeitschrift für Instrumentenkunde, 8. Jahrg. Juni 1888.)

Mohn, H. et H. Hildebrand Hildebrandsson; Les Orages dans la Péninsule Scandinave. (Nova Acta Reg. Soc. Sc. Ups. Ser. III.) Upsala 1888.

Gouzy, E. A.; Resultate der zu Münster im Elsaß während der Jahre 1876 bis 1881 gemachten Meteorologischen Beobachtungen. (Beilage zum Programm der Realschule zu Münster, 1881/82.) Colmar 1882.

— — Resultate der zu Münster im Elsaß während der Jahre 1882 bis 1888 gemachten Meteorologischen Beobachtungen im Anschluß der Beobachtungen von 1876—1881. (Beilage zum Programm der Realschule zu Münster 1888/89.) Münster 1889.

Lamann, Georg; Die Niederschlagsverhältnisse am Riesengebirge. Diss. Berlin 1889.

Ssresnewski, B. J.; Über meteorologische Beobachtungen. (S.-A. aus den Verhandlungen der VIII. Versammlung russischer Naturforscher und Ärzte). Petersburg 1890. (Russisch.) Anhängend an: Woeikoff, A. J.; Über den jährlichen Gang der Temperatur in Petersburg und einigen anderen Orten.

Elliot, John; Handbook of Cyclonic Sturms in the Bay of Bengal. For the use of sailors. Calcutta 1890.

Hann, J.; Bericht über die Fortschritte der geographischen Meteorologie. (Umfasst die Jahre 1886—88 einschl. Okt.) (S.-A. aus der Meteorol. Zeitschrift 1889.)

— — Capello und Ivens, Meteorologische und magnetische Beobachtungen im Innern von Süd-Afrika. (S.-A. aus der Meteorol. Zeitschr. 1889.)

— — Untersuchungen über die tägliche Oszillation des Barometers. (Besonders abgedruckt aus dem LV. Bde. der Denkschriften der math.-naturwissensch. Klasse der kaiserlichen Akademie der Wissenschaften.) Wien 1889.

— — Resultate der meteorologischen Beobachtungen der französischen Polar-Expedition 1882—83 am Cap Horn. (S.-A. aus der Meteorol. Zeitschr. 1889.)

— — Die Ergebnisse der dänischen internationalen Polar-Expeditionen im Jahre 1882—83. (S.-A. aus der Meteorolog. Zeitschr. 1890.)

— — Das Luftdruck-Maximum vom November 1889 in Mittel-Europa nebst Bemerkungen über die Barometer-Maxima im allgemeinen. Mit 2 Tafeln. (S.-A. aus dem 57. Bande der Denkschriften der mathematisch-naturwissenschaftlichen Klasse der kaiserlichen Akademie der Wissenschaften.) Wien 1890.

— — Die meteorologischen Ergebnisse der Lady Franklin Bay-Expedition 1881—83. (S.-A. aus der Meteorol. Zeitschr. 1890.)

— — Bemerkungen über die Temperatur in den Cyklonen und Anticyklonen. (S.-A. aus der Meteorol. Zeitschrift, Sept. 1890.)

Krankenhagen, Dr. Friedrich; Chrono-Isothermen für Stettin. Eine Darstellung des täglichen und jährlichen Ganges der Temperatur durch ein einziges Kurvensystem unter Benutzung 50jähriger Beobachtungen. Mit einer Tafel. (Programm des Schiller-Realgymnasiums zu Stettin.) Stettin 1890.

Pittier, H.; Resultados de las Observaciones practicadas en el año de 1889. (Apuntaciones sobre el clima y geografia de la República de Costa Rica. Extractado de los Anales del Instituto fisico-geografico nacional. Tomo II, 1889.) San José de Costa Rica 1890.

Sauter, Prof.; Über Kugelblitze. I. Teil: Theorie der Kugelblitze. (Beilage zum Programm des Kgl. Realgymnasiums und der Kgl. Realanstalt in Ulm zum Schlusse des Schuljahres 1889—90.) Ulm 1890.

Woeikof, A. J.; Über den jährlichen Gang der Temperatur in Petersburg und einigen anderen Orten. (S.-A. aus den Verhandlungen der VIII. Versammlung russischer Naturforscher und Ärzte.) Petersburg 1890. (Russisch.) Anhängend: Ssresnewski, Über meteorologische Beobachtungen.

— — Bodentemperatur unter Schnee und ohne Schnee in Katherinenburg am Ural. (S.-A. aus der Meteorol. Zeitschr. 1890.)

Abbe, Prof. C.; Cloud observations at sea. (S.-A. aus „The Americ. Meteorol. Journal 1891.) O. O. 1891.

Hellmann, Dr. G.; Die Regenverhältnisse vom 22. bis 24. November 1890 in Mittel- und Westdeutschland. (S.-A. aus dem „Centralblatt der Bauverwaltung" 1891. Herausgegeben im Ministerium der öffentlichen Arbeiten.) Berlin 1891.

Hann, J.; Studien über die Luftdruck- und Temperaturverhältnisse auf dem Sonnblickgipfel nebst Bemerkungen über deren Bedeutung für die Theorie der Cyclonen und Anticyclonen. (S.-A. aus dem Sitzungsber. der Akad. der Wissenschaften in Wien.) Wien 1891.

— — Resultate der meteorologischen Beobachtungen auf dem Gipfel von Pike's Peak (Colorado) 4308 m nach Beobachtungen von November 1874 bis inklusive Juni 1888. (S.-A. aus der Meteorol. Zeitschr. 1891.)

Kemmer, Dr. Karl; Der Wisperwind. (Jahresbericht der Großherzogl. Hessischen Realschule zu Bingen am Rhein. 1890/91.) Bingen a. Rh.

Korselt, Dr.; Über die Ursachen der täglichen Oscillation des Barometers. (Beilage zum Programm des Königl. Realgymnasiums zu Annaberg. Ostern 1891.)

Lehmann, Dr. Georg; Über Temperatur-Umkehrungen auf dem Thüringerwalde. (Beilage zum Rudolstädter Gymnasial-Programm vom Jahre 1891.) Rudolstadt 1891.

Wolf, Dr. Franz und **K. Gebauer**; Beobachtungen an der Isis-Wetterwarte zu Meissen im Jahre 1891. Meissen 1892.

Woeikof, A.; Gefrieren des Hudsonflusses in Albany, Vereinigte Staaten. (S.-A. aus der Meteorol. Zeitschrift 1891.)

— — Über die Temperatur der letzten neun Jahre (1882—90). S.-A. aus „Meteorologitscheskij Wjestnik" 1891, No. 4. (Russisch.) Petersburg 1891.

— — Kleine Schwankungen, resp. mehrjährige Perioden der Witterung und ihre Erforschung. (S.-A. aus der Meteorol. Zeitschrift 1892.)

— — Klima des Puy de Dome in Centralfrankreich. (S.-A. aus der Meteorol. Zeitschrift 1892.)

Hann, J.; Beiträge zur arktischen Meteorologie. Nach den „Contributions to our Knowledge of the Meteorology of the Arctic Regions" Part. IV u. V. London 1885 u. 1888. (S.-A. aus d. Meteorol. Zeitschrift 1889.

— — Resultate der meteorologischen Beobachtungen an der finnländischen internationalen Polarstation in Sodankylae. (S.-A. aus der Meteorol. Zeitschrift 1890.)

— — Ergebnisse der meteorologischen Beobachtungen der niederländischen internationalen Polar-Expedition 1882/83 in der Kara-See. (S.-A. aus der Meteorol. Zeitschrift 1893.)

— — Weitere Untersuchungen über die tägliche Oscillation des Barometers. Mit 1 Textfigur. (S.-A. aus dem LIX. Bande der Denkschriften der math.-naturw. Klasse der kaiserlichen Akademie der Wissenschaften.) Wien 1892.

— — Einige Resultate der anemometrischen Aufzeichnungen in Wien 1873—1892. (S.-A. aus den Sitzungsber. der Akad. der Wissensch.) Wien 1893.

— — Die neue Anemometer- u. Temperatur-Station auf dem Obirgipfel (2140 m). Mit einer Lichtdrucktafel, III, und einer Abbildung im Text. (S.-A. aus der Meteorol. Zeitschrift 1893.)

— — Der tägliche Gang der Temperatur auf dem Obirgipfel (2410 m) und einige Folgerungen aus demselben. (S.-A. aus d. Sitzungsber. d. Akad. der Wissensch.) Wien 1893.

— — Die Ergebnisse der schwedischen internationalen Polar-Expedition 1882/83 auf Spitzbergen, Kap Thordsen. (S.-A. aus der Meteorol. Zeitschrift 1894.)

— — Resultate der meteorologischen Beobachtungen auf der Insel Cypern 1887 bis 1891. — Temperatur-Mittel von Wladiwostok 1872—1892. (S.-A. a. d. Meteorol. Zeitschrift 1894.)

— — Zur Meteorologie des Sonnblickgipfels. (S.-A. a. d. Zeitschrift des Deutschen u. Oesterr. Alpenvereins, 1889, Bd. XX.) Wien 1889.

— — Die tägliche Periode der Windstärke auf dem Sonnblickgipfel und auf Berggipfeln überhaupt. (S.-A. aus d. Sitzungsber. d. Akad. d. Wissensch.) Wien 1894.

— — Die Verhältnisse der Luftfeuchtigkeit auf dem Sonnblickgipfel. Mit 3 Textfiguren. (S.-A. aus den Sitzungsber. der Akad. der Wissensch.) Wien 1895.

Glaß, Dr. Richard; Die Grundzüge der Witterungskunde unter steter Berücksichtigung Sachsens zusammengestellt für die sächsischen Realschulen. (Jahresbericht der II. Städtischen Realschule zu Leipzig, Ostern 1893.) Leipzig-Reudnitz 1893.

Glaß, Robert; Abriß der Meteorologie und Elektricitätslehre. (Wissensch. Beilage zu dem Programm der Städt. Realschule zu Plauen i. V., Ostern 1893.) Plauen i. V. 1893.

Stern, Paul; Ergebnisse zwanzigjähriger meteorologischer Beobachtungen der Station Nordhausen a. Harz. (Programm des Kgl. Gymnasiums zu Nordhausen, Ostern 1893.) Leipzig 1893.

Klossovsky, A.; Organisation de l'étude climatérique spéciale de la Russie et problèmes de la météorologie agricole. Odessa 1894.

— — Distribution annuelle des orages à la surface du globe terrestre. Odessa 1894.

Observations météorologiques, magnétiques et hydrométriques de l'Ile de Danemark dans le Scoresby Sound 1891—92. Faites par l'exépdition Danoise sous la direction de M. C. Ryder. Publiées par l'Institut météorologique de Danemark. Copenhague 1895.

Wiesner, J.; Beiträge zur Kenntnis des tropischen Regens. Mit einer Textfigur. (S.-A. aus den Sitzungsber. der Akad. der Wissensch. in Wien. 1895.) Wien 1895.

Schreiber, Dr. Paul; Über registrierende Regenmesser und Pegel. Vortrag für die I. Section der Hauptversammlung in Dresden am 19. Mai 1895. Mit 2 Tafeln. (S.-A. aus dem „Civilingenieur", Bd. XLI, Heft 5.)

— — Vier Abhandlungen über Periodizität des Niederschlags, theoretische Meteorologie und Gewitterregen. S.-A. aus den Jahrgängen 1892—1896 des „Civilingenieur". (Heft I der „Abhandlungen" des Königl. sächs. meteorologischen Instituts in Chemnitz.) Leipzig 1896.

Grühn, Dr. Ph.; Die Temperaturverhältnisse Schleswig-Holsteins und Dänemarks. (Beitrag zu dem Jahresbericht des Gymnasiums zu Meldorf über das Schuljahr 1895/96.) Meldorf 1896.

Häkonson-Hansen, M. K.; Dix ans et demi d'observations météorologiques faites à Trondhjem en 1885—95. Avec une préface du prof. Dr. H. Mohn. (Publication de la Soc. royale norvégienne des sciences.) In norweg. Sprache. Trondhjem 1896.

Féral, Gaston; Observations météorologiques sur les pluies générales et les tempètes. Nouvelle édition. Albi 1897.

Hartl, Heinrich; Meteorologische und magnetische Beobachtungen in Griechenland. (S.-A. „Mitteilungen des k. u. k. militärgeographischen Instituts, Bd. XIV.) Wien 1895.

— — Meteorologische und magnetische Beobachtungen in Griechenland. 2. Bericht. Mit 1 Tafel. (S.-A. a. d. „Mitteilungen des k. k. militärgeographischen Instituts", XVI. Bd.) Wien 1897.

Henze, Andreas; Das Klima von Arnsberg. I.—III. Teil. (Jahresberichte über das Königliche Laurentianum zu Arnsberg in den Schuljahren 1892/93; 1894/95; 1896/97.) Arnsberg 1893. 1895. 1897.

Servus, Dr. Hermann: Neue Grundlagen der Meteorologie. (Wissensch. Beilage zum Jahresbericht des Friedrichs-Realgymnasiums zu Berlin. Ostern 1897.) Berlin 1897.

Stok, Dr. J. P. van der: Wind and Weather, Currents, Tides and Tidal Streams in the East Indian Archipelago. Published by order of the Government of Netherland's India. Batavia 1897.

Hann, Julius; Über die Temperatur des Obirgipfels (2140 m) und des Sonnblickgipfels (3106 m). (S.-A. aus d. Sitzungsber. der Akademie d. Wissensch.) Wien 1898.

Bamler, Dr. Karl: Beiträge zur Reduktion kurzjähriger Temperatur-Beobachtungen auf langjährige Normalmittel. (Wissenschaftl. Beilage zum Jahresbericht des Gymnasiums zu Barmen. Ostern 1899.) Barmen 1899.

Beyer, Oscar; Versuche zur Erforschung der höheren Luftschichten. Mit zwei Figuren. (Wissenschaftliche Beilage zum Jahresbericht des Luisenstädtischen Gymnasiums zu Berlin. Ostern 1899.) Berlin 1899.

Éléments météorologiques des îles Féroé, de l'Islande et du Groenland. Appendix til det danske meteorologiske Instituts Aarbog. 1895, II. Deel. Kjøbenhavn 1899.

Heim, Albert, Jul. Maurer und **E. Spelterini**; Die Fahrt der „Wega" über Alpen und Jura am 3. Oktober 1898. Mit Profilen, Karten und zahlreichen Lichtdruckbildern. Basel 1899.

Mohn, H.; Das Hypsometer als Luftdruckmesser und seine Anwendung zur Bestimmung der Schwerekorrektion. (Videnskabsselskabets Schriften I. Math.-naturw. Kl. 1899. No. 2.) Christiania 1899.

Perlewitz. Dr. Paul: Die Temperatur-Verhältnisse von Berlin. Nach 50jährigen Beobachtungen: 1848—1897. (Wissenschaftliche Beilage zum Jahresbericht des Sophien-Realgymnasiums zu Berlin. Ostern 1899.) Berlin 1899.

Töyn, N. J.; Wolken-Beobachtungen in Norwegen 1896/97. Herausgegeben vom Norwegischen Meteorologischen Institut. Christiania 1900.

Herbertson, Dr. Andrew, J.; The Distribution of Rainfall over the Land. With thirteen maps and a plate. London 1901.

Servus, Dr. Hermann: Neue Grundlagen der Meteorologie. (Wiss. Beilage z. Jahrb. des Friedrichs-Realgymn. zu Berlin.) Berlin 1897.

— — Die Störungen der Atmosphäre und des Erdinnern durch Sonne und Mond. Neue Grundlagen der Meteorologie. Teil II. (Wiss. Beilage z. Jahrb. des Friedrichs-Realgymn. zu Berlin.) Berlin 1901.

Stern, P.; Temperatur-Veränderlichkeit und Auszählung verschiedener meteorologischer Elemente nach Stufen auf Grund vieljähriger Beobachtungen in Nordhausen. Nordhausen 1901.

Woeikof, A.; Platzregen und große tägliche Regenmengen. (S.-A. aus der Meterol. Zeitschrift 1901.)

Hann, J.; Zur Meteorologie des Äquators. Nach den Beobachtungen am Museum Goeldi in Pará. (S.-A. aus d. Sitzungsber. d. Akad. d. Wissensch.) Wien 1902.

— — Die Schwankungen der Niederschlagsmengen in größeren Zeiträumen. (S.-A. aus d. Sitzungsber. d. k. Akad. d. Wissensch.) Wien 1902.

— — Die Luftströmungen auf dem Gipfel des Säntis (2504 m) und ihre jährliche Periode. (S.-A. aus den Sitzungsber. d. Akad. d. Wissensch.) Wien 1903.

Schindler, Hermann; Beitrag zur Kenntnis der Niederschlagsverhältnisse Mährens und Schlesiens. Mit einer Karte. (Herausgeg. vom naturforschenden Verein in Brünn.) Brünn 1904.

G. Erdmagnetismus.

Kreil, Karl; Magnetische u. geographische Ortsbestimmungen an den Küsten des Adriatischen Golfes im Jahre 1854. Mit einer Tafel. (Abdr. aus den Schriften der Kais. Akademie der Wissenschaften.) Wien 1855.

Hansteen, Christopher und **Lieutenant Due**; Resultate magnetischer, astronomischer u. meteorologischer Beobachtungen auf einer Reise nach dem östlichen Sibirien in den Jahren 1828—1830. Christiana 1863.

Tillo, Dr. Al. v.; Terrestrial Magnetism of the country of Orenburg. (1830—70.) With a map of magnetic lines, for 1830, from observations made by Pr. Hansteen and L. Due, and for 1870, from observations made by Kolonel A. Tillo and A. Ovodoff. (Russ.) St. Petersburg 1872.

Beetz, W.; Der Anteil der k. bayerischen Akademie der Wissenschaften an der Entwickelung der Electricitätslehre. München 1873.

Geisenheimer, Dr.; Erdmagnetismus und Nordlicht. (Wissensch. Vorträge, herausgeg. von Virchow u. Holtzendorff.) Berlin 1873.

Airy, Georg Biddel; Ueber den Magnetismus. Deutsch von Dr. Fr. Tietjen. Mit 74 Holzschnitten. Berlin 1874.

Erman, A., und **H. Petersen**; Die Grundlage der Gaussischen Theorie und die Erscheinungen des Erdmagnetismus im Jahre 1829. Berechnet und dargestellt von —. Mit Tabellen und Karten. (Herausgegeben im Auftrag der Kaiserl. Admiralität.) Berlin 1874.

Owodoff, A.; Magnetische Beobachtungen, ausgeführt auf dem Marsche der russischen Armee nach Chiwa. (In russ. Sprache.) Orenburg 1877.

Hansteen, Christopher; Untersuchungen über den Magnetismus der Erde; übersetzt von Christopher Hanson. I. Teil: Die mechanischen Erscheinungen des Magneten. Mit Anhang, enthaltend die Beobachtungen der Abweichung und Neigung der Magnetnadel. Christiania 1879. Hierzu: Magnetischer Atlas. 7 Blatt. Christiania 1879.

Tillo, Dr. Al. v.; Karte mit Linien gleicher magnetischen Deklination für die Epoche 1880. Leipzig 1881.

— — Ueber die geogr. Verteilung und säculare Aenderung der Deklination und Inklination im europ. Russland. Mit 4 Karten. Petersburg 1881

— — Magnetische Horizontal-Intensität in Nord-Sibirien. Mit 1 Karte. (Repertorium für Meteorologie, herausg. v. d. Kais. Akademie d. W. Bd. X. No. 7.) St. Petersburg 1886.

— — Ueber die Verteilung u. säkulare Aenderung der erdmagnetischen Kraft im europäischen Russland. Mit 3 Karten. (Repertorium für Meteorologie, herausgeg. v. d. Kais. Akademie d. W. zu Petersburg, Bd. IX, No. 5.) Russisch u. deutsch.

Ackermann, Dr. Carl; Bestimmung der erdmagnetischon Inclination von Kassel. (S.-A. aus dem 31. Bericht des Vereins für Naturkunde zu Kassel.) 1883.

Schenzl, Guido; Beiträge zur Kenntniss der erdmagnetischen Verhältnisse in den Ländern der ungarischen Krone. Mit 2 Tabellen und 6 Tafeln (ungar. u. deutsch). (Kgl. ungar. naturw. Gesellschaft.) Budapest 1881.

— — Anleitung zu erdmagnetischen Messungen. Mit 133 Abbildungen. (ungar.) (Kgl. ungar. naturw. Gesellschaft.) Budapest 1884.

Diagramme der magnet. u. meteorol. Beobachtungen zu Klagenfurt. 1876—86. (Naturhist. Landesmuseum von Kärnthen.)

Schmidt, Ad.; Einige Bemerkungen und Vorschläge zu den magnetischen Variationsbeobachtungen. (S.-A. aus dem „Repertorium der Physik", Bd. XXII, p. 265—273.) Wien 1886.

Günther, Dr. Siegmund; Johannes Kepler und der tellurisch-kosmische Magnetismus. (Geogr. Abhandlungen von Albrecht Penck. III, Heft 2.) Wien 1888.

Schaper, Dr. W.; Resultate magnetischer Beobachtungen in Lübeck und Bochum, angestellt an 25 Termin-Tagen des Jahres 1888. Mit 9 Tafeln. (Festschrift.) Lübeck 1889.

— — Über die bisherigen Ergebnisse und die zukünftigen Aufgaben der erdmagnetischen Forschung. (S.-A. aus d. Verhandlungen der Gesellschaft deutscher Naturforscher und Ärzte.) Nürnberg 1893.

Hartl, Heinrich; Meteorologische u. magnetische Beobachtungen in Griechenland. (S.-A. Mitteil. d. k. u. k. militär-geographischen Instituts. XIV. Bd.) Wien 1895.

Naumann, Dr. Edmund; Geotektonik und Erdmagnetismus. Mit 1 Tafel. (S.-A. aus: „Verhandlungen des XII. Deutschen Geographentages in Jena, 1897.) Berlin 1897.

Arctowski, Henryk M.; Notice sur les aurores australes observées pendant l'hivernage de l'expédition antarctique belge. Paris 1900.

— — Sur les périodes de l'aurore australe. Paris 1901.

Doyle, Rev. John; Magnetical dip and declination in the Philippine Islands. Brief notice of the same. Manila 1901.

Passalsky, P., Anomalies magnetiques dans la région des mines de Krivoï-Rog. Odessa 1901.

Baracchi, Pietro; Results of observations in meteorology and terrestrial magnetism, made at the Melbourne observatory and other localities in the state of Victoria, Australia. From the 1st of July to the 31st of December 1901. Melbourne 1902.

H. Biogeographie.

1. Allgemeines.

Fritzsch, Magnus; Über Höhengrenzen in den Ortler-Alpen. Hierzu drei Tafeln. Diss. Leipzig 1894.

Fickel, Dr. Carl F.; Die Unvollkommenheit des Stoffwechsels als Veranlassung für Vermehrung, Wachstum, Differenzierung, Rückbildung und Tod der Lebewesen im Kampf ums Dasein. Mit 41 Abbildungen. (Herausgeg. v. Siebenbürgischen Verein für Naturwissenschaften in Hermannstadt.) Berlin 1902.

White, Charles A.; The mutation theory of professor De Vries. (S.-A. aus „Smithsonian Report for 1901". S. 631—640.) Washington 1902.

2. Pflanzengeographie und Botanik.

Sachse, Carl Fr.; Zur Pflanzengeographie des Erzgebirges. (Programm des Gymnasiums zu Dresden.) Dresden 1855.

Fries, Elias Petrus; Anteckningar öfver Svamparnes geografiska Utbredning. Diss. Upsala 1857.

Kuntze, O.; Taschenflora von Leipzig. Leipzig u. Heidelberg 1867.

Göppert; Die Riesen des Pflanzenreiches. (Wissensch. Vorträge, herausg. von Virchow und Holtzendorff.) Berlin 1869.

Hinüber, v.; Verzeichnis der im Solling und Umgegend wachsenden Gefäßpflanzen. Moringen. O. J.

Schneider, O.; Ueber die Flora der Wüste von Ramleh. (S.-A aus den Sitzungsber. der naturw. Gesellsch. „Isis". Heft 3.) Dresden 1871.

Grisebach, A.; Die Vegetation der Erde nach ihrer klimatischen Anordnung. 2 Bde. Leipzig 1872.

Kny, L.; Das Pflanzenleben des Meeres. Mit 4 Holzschn. (Wissensch. Vorträge, herausgeg. von Virchow u. Holtzendorff.) Berlin 1875.

Kramer, Franz; Phanerogamen-Flora von Chemnitz u. Umgegend. Chemnitz 1875.

Schómburgk, Dr. Rich.; Botanical Reminiscences in British Guiana. Adelaide 1876.

Fries, Th. M.; Polyblastiae Scandinavicae. (Nova Acta Reg. Soc. Sc. Ups. Ser. III.) Upsaliae MDCCCLXXVII.

Kjellman, F. R.; Ueber die Algenvegetation des Murmanschen Meeres an der Westküste von Nowaja Semlja und Wajgatsch. Mit einer Tafel. (Nova Acta Reg. Soc. Sc. Usp Ser. III.) Upsala 1877.

Kosutány, Dr. Tamás.; Ungarns charakteristischste Tabakssorten; chemische und pflanzenphysiologische Untersuchung. (Kgl. ung. nat. Ges.) (ungar.) Budapest 1877. Dasselbe deutsch. Budapest 1882.

Arnell, H. Wilh.; De Skandinaviska Löfmossernas kalendarium. (Upsala Universitetens Årsskrift 1875. Mathematik och Naturvetenskap. IV.) Upsala 1875.

— — Om vegetationens utveckling i Sverige, åren 1873—75. (Upsala Universitetens Årsskrift 1878. Math. och Naturvet. I.) Upsala 1878.

Eisenach, Dr.; Uebersicht der bisher in der Umgegend von Cassel beobachteten Pilze. Cassel 1878.

Engler, Dr. Ad.; Versuch einer Entwickelungsgeschichte der Pflanzenwelt, insbes. der Florengebiete seit der Tertiärperiode. 2 Teile mit je 1 Karte. Leipzig 1879.

Schomburgk, R.; Catalogue of the plants under cultivation in the Governement Botanic garden. Adelaide 1878.

— — On the naturalised weeds and other plants in South Australia. Adelaide 1879.

Schübeler, Dr. F. C.; Vaextlivet i Norge, med saerligt hensyn til plantegeographien. Utgivet som Festskrift til Kiøbenhavns Universitets 400 aars Jubileum. Med Illustrationer och 9 karter. Christiania 1879.

Buchenau, Franz; Kritisches Verzeichniss aller bis jetzt beschriebenen Juncaceen nebst Diagnose neuer Arten. (Herausgeg. v. Naturwissenschaftlichen Vereine zu Bremen.) Bremen 1880.

Joly, Ch.; Note sur une Exposition de Géographie botanique et horticole. (Extrait du Journal de la Soc. nat. d'Horticulture de France.) Paris 1880.

Klatt, Dr. F. W.; Die Compositae des Herbariums Schlagintweit aus Hochasien u. südl. indischen Gebieten. Best. und bearb. von Dr. F. W. Klatt. Mit einleitenden Bemerkungen über das Auftreten, sowie über topographische und klimatische Verhältnisse. Nebst 1 Karte der Reisewege von H. v. Schlagintweit-Sakünlünski. Mit Abbildungen. Halle 1880.

Kuntze, O.; Revision von Sargassum und das sogenannte Sargasso-Meer. (S.-A. aus Englers botanischen Jahrbüchern. I. Band. 3. Heft. 1880.) Leipzig 1880.

Speerschneider, Prof. Dr. Julius; Beitrag zur Kenntnis der Flora des mittleren Saalthalgebietes. (Programm.) Rudolstadt 1883.

Kjellman, F. R.; The Algae of the Arctic Sea. A survey of the species, together with an exposition of the general characters and the development of the flora. With 31 plates. (Kongl. Svenska Vetenskaps Akademiens handlingar. Bandet 20 No. 5.) Stockholm 1883.

Convolut von sechs Heften phytogeographischen Inhalts von F. R. Kjellman, A. N. Lundström und J. V. Petersen. (S.-A. aus Bd. I, II und IV von „Vega-Expeditionens vetenskapliga Jakttagelser.“ Stockholm 1882—1885.)

Kjellman, F. R.; Om Algvegetationen i det Sibiriska Jshafvet. Förutgående Meddelande. Mit 2 Taf. Stockholm 1882.

— — Fanerogamfloran på St. Lawrence-Ön. Mit 2 Taf. Stockholm 1883.

— — Fanerogamer från Vest-Eskimåerenas Land. Mit 1 Taf. Stockholm 1883.

— — Om Kommandirski-Öarnas Fanerogamflora. Stockholm 1885.

— — och **Lundström, A. N.**; Fanerogamer från Novaja Semlja, Wajgatsch och Chabarova. Mit 2 Taf. Stockholm 1882.

— — och **Petersen, J. V.**; Om Japans Laminariaceer. Mit 2 Taf. Stockholm 1885.

Fellner, Stephan; Die geographische Verbreitung der Pflanzen und Tiere. Mit 1 Karte. (S.-A. aus dem Jahresbericht pro 1885 des Kais. kön. Obergymnasiums zu den Schotten.) Wien 1885.

Hazslinszky, Fr.; Die Flechtenflora des ungarischen Reiches. (ungar.) (Kgl. ungar. naturw. Gesellschaft.) Budapest 1884.

— — Die ungarische Moos-Flora. 1885. Ungarisch. (Kgl. ungar. naturw. Gesellschaft.)

Potonié, Dr. H.; Die Pflanzenwelt Norddeutschlands in den verschiedenen Zeitepochen, besonders seit der Eiszeit. (Wissensch. Vorträge, herausg. von Virchow u. Holtzendorff.) Berlin 1886.

Radde, Dr. Gust.; Die Fauna und Flora des südwestlichen Caspi-Gebietes. Leipzig 1886.

Dusén, Karl Fr.; Om Sphagnaceernas utbredning i Skandinavien. En växtgeografisk studie. Med en karta. Diss. Upsala 1887.

Willkomm, Prof. Dr. Moritz; Ueber Südfrüchte, deren Geschichte, Verbreitung und Kultur, besonders in Süd-Europa. (Wissensch. Vorträge, herausg. von Virchow u. Holtzendorff.) Berlin 1887.

Dieck, Dr. G.; Die Acclimatisation der Douglasfichte. (S.-A. aus „Humboldt". Bd. VIII.)

— — Die Oelrosen und ihre deutsche Zukunft. (S.-A. aus der „Gartenflora" 1889.) Berlin 1889.

Hector, James; Phormium tenax as a fibrous plant. With plates. Wellington 1889.

Henning, Ernst; Agronomiskt växtfysiognomiska Studier i Jemtland. Diss. Stockholm 1889.

Kärner, W.; Über den Abbruch und Abfall pflanzlicher Behaarung und den Nachweis von Kieselsäure in Pflanzenhaaren. (Nova Acta der Kaiserl. Leop.-Carol. Deutschen Akademie der Naturforscher. Bd. LIV, No. 3.) Halle 1889.

Kjellman, F. R.; Om Beringshafvets Algeflora. Med sju taflor. (Kongl. Svenska Vetenskaps-Akademiens handlingar. Bandet 23, No. 8.) Stockholm 1889.

Köhler, Dr. Joh. Aug. Ernst; Die pflanzengeographischen Verhältnisse des Erzgebirges. (Fünfter Bericht über das Königl. Schullehrer-Seminar zu Schneeberg.) Schneeberg 1889.

Schübeler, F. C.; Die Pflanzenwelt Norwegens. Ein Beitrag zur Natur- und Kulturgeschichte Nord-Europas. Allgemeiner Teil. Mit 15 Karten und Illustrationen. Christiania 1873. Spezieller Teil 1875.

— — Viridarium Norvegicum. Norges vaextrige. Et bidrag til Nord-Europas Natur- og Culturhistorie. I. Bd., Heft 1, 2; II. Bd., Heft 1, 2; (1886—88). III. Bd. (1889). Christiania 1885—89.

— — Tillaeg til Viridarium Norwegicum. I. Separataftryk af „Nyt Magazin for Naturvidenskaberne". XXXII. 1891. Kristiania 1891.

Hösel, Ludwig; Studien über die geographische Verbreitung der Getreidearten Nord- und Mittelafrikas, deren Anbau und Benutzung. Mit 1 Karte. Diss. Leipzig 1890.

Hantschel, Dr. F.; Botanischer Wegweiser im Gebiete des Nordböhmischen Exkursions-Klubs. Zum Gebrauch für Touristen und Pflanzensammler. (Herausgeg. vom Nordböhm. Exkursions-Klub.) Leipa 1890.

Mellmann, Dr. Paul; Die geographische Verbreitung der Schweizer Staphylinni. (Wissenschaftliche Beilage zum Programm der I. Städtischen Höheren Bürgerschule, Berlin. Ostern 1890.) Berlin 1890.

Polakowsky, Dr. H.; La Flora de Costa Rica. Contribución al estudio de la fitogeografia centro-americana. Traducido del alemán por Manuel Carazo Peralta y anotado por H. Pittier. San José de Costa Rica 1891. (Extracto de los Anales del Instituto físico-geográfico nacional. Tomo II.) 1890.

Stenström, K. O. E.; Värmländska Archievacier. Anteckningar till Skandinaviens Hieracium-Flora. Diss. Upsala 1890.

Kerner, Anton von Marilaun; Pflanzenleben. Band I, 1887. Band II, Geschichte der Pflanzen. 1891. (Allgemeine Naturkunde.) Wien 1887 und 1891.

Kuntze, Dr. Otto; Revisio Generum Plantarum vascularium omnium atque cellularium multarum secundum leges nomenclaturae internationales cum enumeratione Plantarum Exoticarum in itinere mundi collectarum. P. I. u. II. O. O. 1891.

Wiesbauer, J. B. u. **Michael Haselberger**; Beiträge zur Rosenflora von Oberösterreich, Salzburg u. Böhmen. Nach J. B. v. Keller's kritischen Untersuchungen. (Herausgegeben vom Mus. Franc.-Carolinum in Linz. Linz 1891.

Skårman, Johann Albert Otto; Om Salixvegetationen i Klarelfvens Flodd. Diss. Upsala 1892.

Elfstrand, M.; Hieracia alpina aus den Hochgebirgsgegenden des mittler Skandinaviens. Mit 3 Tabellen. Upsala 1893.

Gumprecht, Dr. Otto; Die geographische Verbreitung einiger Charakte pflanzen der Flora von Leipzig. (Jahresbericht des Königl. Gymnasium zu Leipzig 1892/93.) Leipzig 1893.

Haberlandt, Dr. G.; Eine botanische Tropenreise. Indo-malayische Vegetationsbilder und Reiseskizzen. Leipzig 1893.

Philippi, R. A.; Comparacion de las Floras i Faunas de las Republicas de Chile i Arjentina. (Publicado en los „Anales de la Universidad", Tomo LXXXIV, entr. 15.) Santiago de Chile 1893.

Winkelmann, Dr. Joh.; Die Moosflora der Umgegend von Stettin. (Progr. des Schiller-Realgymnasiums zu Stettin. Ostern 1893.) Stettin 1893.

Leimbach, Dr. G.; Beiträge zur Geschichte der Botanik in Thüringen: a) Über die ältesten Nachrichten, welche Thüringer Pflanzen betreffen; b) Die älteste Flora von Arnstadt. (Progr. der Fürstl. Realschule zu Arnstadt. Ostern 1893.) Arnstadt 1893.

— — Florula Arnstadiensis. Die älteste Flora von Arnstadt. Von Lic. Joh. Conr. Axt, Stadtphisikus und Konsul zu Arnstadt. 1701. Herausgegeben und mit Anmerkungen versehen von Dr. G. Leimbach. (Beilage zum Osterprogr. 1894 der Realschule.) Arnstadt 1894.

Hernander, Rutger; Studier öfver den Gotländska Vegetationens Utvecklingshistoria. Diss. Upsala 1894.

Hupfer, Paul; Die Regionen am Ätna. Mit Karte und Profil. (Wissenschaftliche Veröffentlichungen des Vereins für Erdkunde zu Leipzig. Bd. II.) Diss. Leipzig 1895.

Altmann, Dr. Paul; Flora von Wriezen und Umgegend. Teil I und II. Wriezen 1895.

Roder, Karl; Die polare Waldgrenze. Diss. Dresden 1895.

Schwepfinger, Bruno; Pflanzen- und Tier-Kalender über die in der Umgebung von Eisenberg heimische Pflanzen- und Tierwelt. (61. Nachricht über das Herzogliche Christians-Gymnasium zu Eisenberg auf das Schuljahr 1894/95.) Eisenberg 1895.

Jensemann, Hermann; Die Vegetation des Gebietes zwischen Cöthen und der Elbe. (Progr. des Herzogl. Ludwigs-Gymnasiums in Cöthen.) 1896.

Drude, Dr. Oscar; Deutschlands Pflanzengeographie. Ein geographisches Charakterbild der Flora von Deutschland, sowie der angrenzenden Alpen- und Karpathenländer. I. Teil. Mit 4 Karten und 2 Textillustrationen. (Handbücher zur deutschen Landes- und Volkskunde.) Leipzig 1896.

Schmitz, Eduard; Einige seltenere Pflanzen der Briloner Gemarkung. (Bericht über das Gymnasium Petrinum zu Brilon während seines 38. Schuljahres 1895—1896.) Brilon 1896.

Brandes, W; Flora der Provinz Hannover. Verzeichnis der in der Prov. Hannover vorkommenden Gefäßpflanzen nebst Angabe ihrer Standorte. Hannover und Leipzig 1897.

Lemmendorff, Ernst; Om Ölands Vegetation några utvecklingshistoriska bidrag. Diss. Upsala 1897.

Borschelt, Dr. Paul; Über die Eibe und deutsche Eibenstandorte. (Wissenschaftliche Beilage zum Jahresbericht des Königlichen Realgymnasiums in Zittau, Ostern 1897.) Zittau 1897.

Arechavaleta, J.; Las Gramineas Uruguayas. (Publicacíon del Museo Nacional de Montevideo.) Montevideo 1898.

Schimper, Prof. Dr. A. F. W.; Pflanzen-Geographie auf physiologischer Grundlage. Mit 502 als Tafeln oder in den Text gedruckten Abbildungen in Autotypie, 5 Tafeln in Lichtdruck u. 4 geograph. Karten. Jena 1898.

Große, Dr. Franz; Die Verbreitung der Vegetationsformen Amerikas im Zusammenhang mit den klimatischen Verhältnissen. (Wissenschaftliche Beilage zum Jahresbericht der achten Realschule zu Berlin. Ostern 1899.) Berlin 1899.

Höck; Der veränderte Einfluß des Menschen auf die Pflanzenwelt Norddeutschlands. (Wiss. Vorträge, herausg. von Virchow u. Holtzendorff.) Berlin 1899.

Kirk, Thomas; The Students' Flora of New Zealand and the outlying Islands. (Edited by the Education Department.) Wellington 1899.

Geikie, Prof. James; The Tundras and Steppes of Prehistoric Europe. (S.-A. aus d. „Smithsonian Report for 1898". S. 321—347.) Washington 1900.

Lindman, C. A. M.; Vegetationen i Rio Grande do Sul. (Sydbrasilien.) Med 69 Bilder och 2 kartor. (Utgifves med understöd ur Kongl. Vetenskaps-Akademiens Regnellska fonder.) Stockholm 1900.

Haberland, Prof. Maximilian; Flora von Neustrelitz. Verzeichnis der im Großherzogtum Mecklenburg-Strelitz, hauptsächlich in der Umgegend von Neustrelitz beobachteten wildwachsenden Gefäß-(Farn-u. Blüten-)pflanzen. Neustrelitz 1901.

Schube, Dr. Theodor; Schlesiens Kulturpflanzen im Zeitalter der Renaissance. (Beil. z. Jahresber. d. Gymn. am Zwinger in Breslau. Ostern 1896.) Breslau 1896.

— — Die Verbreitung der Gefäßpflanzen in Schlesien nach dem gegenwärtigen Stande unsrer Kenntnisse. Breslau 1898.

— — Die Verbreitung der Gefäßpflanzen in Schlesien preußischen und österreichischen Anteils. Festgabe der Schlesischen Gesellschaft für vaterländ. Kultur zur Hundertjahrfeier ihres Bestehens. Breslau 1903.

— — Beiträge zur Kenntnis der Verbreitung der Gefäßpflanzen in Schlesien. Mit 4 Karten. Festgruß, dem XIII. Deutschen Geographentage dargebracht von der Schlesischen Gesellschaft für vaterländische Kultur. Breslau 1901.

Tschiersch, Dr.; Die Flora von Küstrin. Küstrin 1901.

Fesca, Prof. Dr. Max; Der Pflanzenbau in den Tropen und Subtropen. I. Bd. (Süsserotts Kolonialbibliothek, Bd. 7.) Berlin 1904.

Reishauer, Hermann; Höhengrenzen der Vegetation in den Stubaier Alpen und in der Adamello-Gruppe. Beiträge zur Kultur- und Pflanzengeographie. Mit 16 Autotypien nach Originalaufnahmen, 3 schematischen Darstellungen, vielen Einzeltabellen im Text und einem Register. (Wissensch. Veröffentlichungen des Vereins für Erdkunde zu Leipzig. Bd. VI.) Leipzig 1904.

3. Tiergeographie und Zoologie.

fäklin, Fredrik Wilhelm; Bidrag till kännedom om insekternas geografiska utbredning i norden med hufvudsakligt afseende på Skandinaviens och Finlands Fauna. Diss. Helsingfors 1853.

aeckel; Ueber die Entstehung und den Stammbaum des Menschengeschlechtes. 4. Aufl. (Wissensch. Vorträge, herausg. von Virchow u. Holtzendorff.) Berlin 1868.

— Das Leben in den grössten Meerestiefen. Mit 1 Titelbild in Kupferstich und 3 Holzschnitten. (Wissensch. Vorträge, herausg. von Virchow u. Holtzendorff.) Berlin 1870.

irchow; Menschen- und Affenschädel. Mit 6 Holzschnitten. (Wissensch. Vorträge, herausg. von Virchow u. Holtzendorff.) Berlin 1869.

ôbius, Dr. Karl; Das Tierleben am Boden der deutschen Ost- u. Nordsee. (Wissensch. Vorträge, herausg. von Virchow u. Holtzendorff.) Berlin 1871.

atzel, Frdr.; Zoologische Briefe vom Mittelmeer. Briefe aus Süditalien. (Wandertage eines Naturforschers. I. Teil.) Leipzig 1873.

ickel, A. J.; Die Fische Baierns. (Nat. Verein Regensburg.) 1875.

axberg, Anton Julius; Bidrag till Nord-Amerikas Arthropod-Fauna. 1. Om Nord-Amerikas Oniscider. 2. Nya Nord-Amerikanska Lithobier. Diss. Stockholm 1875.

artmann; Die menschenähnlichen Affen. Mit 12 Holzschnitten. (Wissensch. Vorträge, herausg. von Virchow u. Holtzendorff.) Berlin 1876.

téel, Hj.; Note sur quelques Holothuries des mers de la Nouvelle Zemble. Avec deux planches. (Nova Acta Reg. Soc. Sc. Ups. Ser. III.) Upsala 1877.

nsen; Turbellaria ad litora norvegiae occidentalia. Mit 8 lithogr. Tafeln. Bergen 1878.

hneider, Dr. Oscar u. **Hans Leder;** Beiträge zur Kenntnis der Kaukasischen Käferfauna. (S.-A. aus dem XVI/XVII. Bde. der Verhandlungen des Naturforschenden Vereins zu Brünn.) Brünn 1878.

eismann, Dr. Aug.; Ueber das Wandern der Vögel. (Wissensch. Vorträge, herausg. von Virchow u. Holtzendorff.) Berlin 1878.

rmann, Otto; Ungarns Spinnenfauna. 3 Bde. mit lithogr. Tafeln. Bd. 1 und 2 ungarisch und deutsch, Bd. 3 ungarisch, mit deutschem Anhang. (Kgl. ungar. naturw. Gesellschaft.) Budapest 1876—79.

genstecher, Dr. H. Alex.; Ueber die Tiere der Tiefsee. (Wissensch. Vorträge, herausg. von Virchow u. Holtzendorff.) Berlin 1879.

mper, C.; Ueber die Aufgabe der modernen Tiergeographie. (Wissensch. Vorträge, herausg. von Virchow u. Holtzendorff.) Berlin 1879.

lub, Dr. E.; Ueber die Vogelwelt Südafrikas. Vortrag, geh. in d. k. k. Akademie der Wissenschaften und im ornithologischen Vereine. Wien 1881.

— u. **v. Pelzeln, Aug.;** Beiträge zur Ornithologie Südafrikas. Wien 1882.

— Die südafrikanische Vogelwelt. Vortrag, gehalten in der Gesellschaft für Physiokratie zu Prag, am 17. Febr. 1882. Prag 1882.

Homeyer, A. v. u. **Dewitz, H.**; Drei neue westafrikanische Charaxes. (Berliner Entomol. Zeitschr. XXVI.) 1882.

Juhlin-Dannfelt, H.; On the Diatoms of the Baltic Sea. (Bihang till Kongl. Svenska Vet.-Akad. Handlingar. Band 6, No. 21.) Stockholm 1882.

Karsch, F.; Verzeichnis der vom Herrn Stabsarzt Dr. Falkenstein in Westafrika (Chinchoxo) gesammelten Chrysomeliden, Endomychiden, Coccinelliden und Anthrotribiden. — (Separatabdrücke aus der Berliner entomol. Zeitschrift. Bd. XXVI.)

Brauns, D.; Ueber japanische diluviale Säugetiere. (S.-A. a. d. Zeitschr. d. Deutschen geol. Gesellschaft, 1883.) Berlin 1883.

Farwick, B.; Beiträge zur Fauna des Niederrheins: Die Vögel des Viersener Gebietes und Umgebung. Kreis M.-Gladbach. (Programm.) Viersen 1883.

Aurivillius, Carl W. S.; Eine Anguillulide aus der Schneefauna Spitzbergens. (Bihang till K. Svenska Vet.-Akad. Handlingar. Band 8, No. 11.) Stockholm 1883.

— — Översigt öfver de af Vega-Expeditionen insamlade Arktiska Hafsmollusker. II. Placophora och Gastropoda. (S.-A. aus „Vega-Expeditionens vetenskapliga Jakttagelser". Bd: IV.) Stockholm 1885.

Fellner, Stephan; Die geographische Verbreitung der Pflanzen und Tiere. Mit 1 Karte. (Progr. des k. k. Obergymnasiums zu den Schotten.) Wien 1885.

Appelöf, Adolf; Japanska Cephalopoder. (Kongl. Svenska Vetenskaps-Akademiens Handlingar. Bandet 21, No. 13.) Diss. Stockholm 1886.

Böttger, Dr. O.; Beiträge zur Herpetologie und Malakozoologie Südwest-Afrikas. Mit 2 Tafeln. (S.-A. aus: Bericht über die Senckenbergische naturforschende Gesellschaft 1886.) Frankfurt a. M. 1886.

Forsstrand, Carl; Det arktiska Hafsområdets djurgeografiska Begränsning med ledning af skalkräftornas (Crustacea malacostraca) utbredning. Diss. Upsala 1886.

Haacke, Dr. Wilh.; Bioekographie, Museenpflege u. Kolonialtierkunde. Drei Abhandlungen verwandten Inhalts nebst einer Einleitung in die Biographie der Organismen. (S.-A. aus der Jenaischen Zeitschrift für Naturwissenschaft. XIX. Band.) Jena 1886.

Radde, Dr. Gustav; Die Fauna u. Flora des südwestl. Caspi-Gebietes. Leipzig 1896.

Bolau; Der Elefant im Krieg und Frieden und seine Verwendung in unseren afrikanischen Kolonien. (Wissensch. Vorträge, herausg. von Virchow u. Holtzendorff.) Berlin 1887.

Brauns, Dr. D.; Bemerkungen über die Musteliden Japans und ihre geographische Verbreitung, insbesondere über die japanische Otter. (S.-A. aus der Jenenser Zeitschrift für Naturwissenschaft. Bd. XVII. N. F. X. Bd.) Jena, o. J.

Marshall, Prof. Dr. William; Deutschlands Vogelwelt im Wechsel der Zeit. (Wissensch. Vorträge, herausg. v. Virchow u. Holtzendorff.) Hamburg 1887.

Purdie, Alex.; The anatomy of the Common Mussels. Wellington 1887.

Heckert, Gustav A.; Leucochloridium Paradoxum. Monographische Darstellung der Entwicklungs- und Lebensgeschichte des Distomum Macrostomum. Diss. Leipzig. Berlin, o. J.

Strubell, Adolf; Untersuchung über den Bau und die Entwicklung des Rübennematoden Heterodera Schachtii Schmidt. Preisschrift u. Diss. Leipzig, o. J.

Diederich, Dr. Franz; Die geographische Verbreitung der echten Raben (Corvinae). Mit 3 Karten. Diss. Leipzig. Gera 1889.

— — Die geographische Verbreitung der Elstern (Genus Pica, Vieill) Mit 1 Karte. (S.-A. aus „Ornis", Jahrg. 1889, II. Heft.) Wien 1889.

— — Die Vogelwelt in Emin Pascha's Ländern. (S.-A. a. d. „Monatsschrift des Deutschen Vereins zum Schutze der Vogelwelt", XIV. Jahrg., 1889, No. 5—8.)

Parker, J. Jeffery; The skeleton of the New Zealand Crayfishes (Palinurus and Paranephrops.) Wellington 1889.

Wiepen, Eduard; Die geographische Verbreitung der Cochenillezucht. Mit 1 Übersichtskarte. (Progr. der Höheren Bürgerschule der Stadt Köln, Ostern 1889.) Köln 1889.

Zacharias; Die niedere Tierwelt unserer Binnenseen. (Wissensch. Vorträge, herausg. von Virchow u. Holtzendorff.) Berlin 1889.

Böttger, Leopold; Geschichtliche Darstellung unserer Kenntnisse und Meinungen von den Korallenbauten. Diss. Leipzig 1890.

Peckham, George W. and **Elizabeth, G.**; Sexual selection in Spiders of the family Attidal. With some remarks on Mr. Wallace's theory of sexual ornamentation. (Occasional Papers of the Natural History Society of Wisconsin. Vol. I, 3.) Milwaukee 1890.

Madarász, Dr. Julius von; Erläuterungen zu der aus Anlaß des II. internationalen Ornithologen-Congresses zu Budapest veranstalteten Ausstellung der Ungarischen Vogelfauna. Im Namen des Ausstellungs-Comités zusammengestellt. Mit Orig.-Skizzen von Géza v. Vastagh. 1891.

Mungur, Gyula; Histoire naturelle des Gryllides de Hongrie. (Ungarisch.) Budapest 1891.

Murivillius, Carl W. S.; Neue Cirripeden aus dem Atlantischen, Indischen und Stillen Ocean. (S.-A. aus „Kongl. Vetenskas-Akademiens Förhandlingar". 1892. No. 3.) Stockholm 1892.

— — Über einige ober-silurische Cirripeden aus Gotland. Mit 1 Tafel. (S.-A. aus „Bihang till Kongl. Svenska Vet.-Akad. Handlingar". Bd. 18, Afd. IV, No. 3.) Stockholm 1892.

Murivillius, Carl W. S.; Animalisk Plankton. (Svenska Hydrogr. Undersökningarne åren 1893—1894. III.) (S.-A. aus „Bih. till. K. Svenska Vet.-Akad. Handlingar". Bd. 20. Afd. IV, No. 3.) Stockholm 1894.

Konvolut kleinerer, die Biologische Station am Großen Plöner See betreffenden Schriftchen.

Convolut kleinerer Schriftchen, betreffend die Biologische Station zu Plön und den Streit des Direktors derselben mit Dr. C. Apstein in Kiel.

Hartert, Ernst; Katalog der Vogelsammlung im Museum der Senckenbergischen Naturforschenden Gesellschaft in Frankfurt a. M. Abgeschl. Mitte Januar 1891.

Boettger, Dr. O.; Katalog der Batrachier-Sammlung im Museum der Senckenbergischen Naturforschenden Gesellschaft zu Frankfurt a. M. Abgeschl. Mitte August 1892. Frankfurt a. M. 1892.

— — Katalog der Reptilien-Sammlung der Senckenbergischen Naturforschenden Gesellschaft in Frankfurt a. M. I. Teil (Rhynchocephalen, Schildkröten, Krokodile, Eidechsen, Chamäleons.) Abgeschl. Mitte August 1893. Frankfurt a. M. 1893.

Daday, Dr. E. von; Cypridicola parasitica, nov. gen. nov. sp. Ein neues Rädertier. Von der kgl. ungar. Naturwissenschaftl. Gesellschaft am 19. Januar 1893 gekrönte Preisschrift. Mit 1 Tfl. (S.-A. aus „Természetrajzi Füzetek" 1893, Bd. XVI, Heft 1—2.) Budapest 1893.

Höhnke, Ludwig; Ein Beitrag zur Reptilien- und Amphibienfauna der Umgegend von Salzwedel. (Jahresbericht des Königl. Gymnasiums zu Salzwedel, Ostern 1893.) Salzwedel 1893.

Janson, Dr. Otto; Versuch einer Übersicht über die Rotatorien-Familie der Philodinaeen. Mit 5 Taf. (Beilage zum XIII. Bande der Abhandlungen des Naturwissenschaftl. Vereins zu Bremen.) Bremen 1893.

Philippi, R. A.; Comparacion de las Floras i Faunas de las Republicas de Chile i Arjentina. (Publicado en los „Anales de la Universidad". Tomo LXXXIV. entr. 15.) Santiago de Chile 1893.

Schneider, Dr. Oskar; San Remo und seine Tierwelt. (S.-A. aus den Abhandlungen d. naturwiss. Gesellsch. „Isis" in Dresden, Jahrg. 1893, Heft 1.)

Zacharias, Dr. Otto; Die mikroskopische Organismenwelt des Süßwassers in ihrer Beziehung zur Ernährung der Fische. Nebst einigen anderen wissenschaftlichen Mitteilungen. (S.-A. aus dem Jahresbericht des Central-Fischerei-Vereins für Schleswig-Holstein, 1892/93.) Rendsburg 1893.

Figuérra, Juan H.; Contribucion al conocimiente de la Fauna Uruguaya, Enumeracion de Mamíferos. (De los „Anales del Museo Nacional de Montevideo", II, pp. 187—217. 1894.) Montevideo 1894.

Krieger, Dr. Richard; Ein Beitrag zur Kenntnis der Hymenopterenfauna des Königreichs Sachsen. (Wissensch. Beigabe zum Jahresbericht des Nicolaigymnasiums zu Leipzig, 1894.) Leipzig 1894.

— — Ein Beitrag zur Kenntnis der Hymenopterenfauna des Königreichs Sachsen. II. Verzeichnis der bis jetzt in Sachsen aufgefundenen Faltenwespen, Goldwespen und Ameisen. (Aus: Bericht der Naturf. Gesellsch. zu Leipzig, 1894.) Leipzig 1894.

Önnberg, Dr. Einar; Cambarids from Florida. A new blind species, Cambarus Acherontis Mihi. Mit 1 Tafel. (S.-A. aus „Bihang till K. Svenska Vet.-Akad. Handlingar". Bd. 20. Afd. IV, No. 1.) Stockholm 1894.

- — List of fishes observed and collected in South-Florida. (S.-A. aus „Kongl. Vetenskaps-Akademiens Förhandlingar 1894". No. 3.) Stockholm 1894.

- — Kurze Notizen über die höhere Fauna Floridas. (Öfversigt af Kongl. Vetenskaps-Akademiens Förhandlingar. 1894, No. 3.) Stockholm 1894.

acobi, Arnold; Anatomische Untersuchungen an malayischen Landschnecken. (Amphidromus chloris und Amphidromus interruptus.) Mit einer Tafel. Diss. Leipzig. Berlin 1895.

Kluge, Max Hermann Edmund; Das männliche Geschlechtsorgan von Vespa germanica. Mit einer Tafel. Diss. Leipzig. Berlin 1895.

Schwepfinger, Bruno; Pflanzen- und Tierkalender über die in der Umgebung von Eisenberg heimische Pflanzen- und Tierwelt. Progr. Eisenberg 1895.

Zigann, Karl; Die Wirbeltierfauna des Wehlauer Kreises. In 2 Teilen. Säugetiere und Vögel. (Beilagen zu den Progr. des Kön. Gymn. zu Wehlau. Ostern 1894 u. 1895.) Wehlau 1894 u. 1895.

Jung, Dr. H.; Verzeichnis der in der Umgebung Arnstadts vorkommenden Käfer. In 2 Teilen. (Beilagen zu den Osterprogrammen der Fürstlichen Realschule zu Arnstadt.) Arnstadt 1895 u. 1896.

Piersig, Gustav Richard; Beiträge zur Kenntnis der in Sachsen einheimischen Hydrachniden-Formen. (Auszug aus einer größeren Arbeit mit 41 Figurentafeln, abgedruckt in „Bibliotheca zoologica", herausg. von Leuckart und Chun.) Diss. Leipzig 1896.

Sars, G. O.; Fauna Norwegiae. Bd. I. Descriptions of the Norwegian species at present known belonging to the sub-orders Phyllocarida and Phyllopoda. With 20 Plates. Christiania 1896.

Chun, Carl; Die Beziehungen zwischen dem arktischen und antarktischen Plankton. Stuttgart 1897.

Escherich, Dr. K.; Zoologische Ergebnisse einer von Dr. K. Escherich und Dr. L. Kathariner nach Central-Kleinasien unternommenen Reise. IV. Teil. Coleopteren. Unter Mitwirkung von E. Brenske, L. Ganglbauer, Dr. L. v. Heyden, E. Wasmann und J. Weise bearbeitet von Dr. med. et phil. K. Escherich. (Stettiner entom. Zeitschr.) Stettin 1897.

Verzeichnis der im Provinzial-Museum zu Hannover vorhandenen Säugetiere. Hannover u. Leipzig 1897.

Katalog der systematischen Vogelsammlung im Provinzial-Museum zu Hannover. Hannover u. Leipzig 1897.

Katalog der Vogelsammlung aus der Provinz Hannover. Hannover und Leipzig 1897.

Schneider, Dr. Oskar; Die Tierwelt der Nordsee-Insel Borkum unter Berücksichtigung der von den übrigen ostfriesischen Inseln bekannten Arten. (S.-A. a. Abh. des Nat. Ver. Bremen 1898, Bd. XVI, Heft 1.)

Spelter; Die Pflanzenwelt im Glauben und Leben unserer Vorfahren. (Wiss. Vorträge, herausg. von Virchow u. Holtzendorff.) Berlin 1899.

Lindner, Friedrich; Grundstein zur Ornis des Fallsteingebietes. Mit einer Kartenskizze und Index. Diss. Leipzig. Gera 1900.

Lydekker, R.; Mammoth Ivory. (S.-A. aus d. „Smithsonian Report for 1899", S. 361—366.) Washington 1901.

Otto; Katalog der Vogelsammlung des Gymn. zu Eisleben, nebst einer Übersicht über die in der Grafschaft Mansfeld beobachteten Vögel. (Beil. z. Jahrb. des Kgl. Gymn. zu Eisleben.) Eisleben 1901.

Petri, Dr. Karl; Monographie des Coleopteren-Tribus Hyperini. Mit 3 Tafeln und 58 Textfiguren. (Abhandlungen des Siebenbürger Ver. f. Naturwissenschaften z. Hermannstadt. II. Bd.) Berlin 1901.

Schneider, Prof. Dr. Oskar; Ueber Melanismus korsischer Käfer. (S.-A. aus den Abhandlungen d. naturwiss. Gesellsch. „Isis" in Dresden. Jahrg. 1902, Heft 2.) Dresden 1902.

Thieullen, A.; Le Mammouth & le Renne à Paris. Paris 1903.

— — Le Préchelléen en Belgique. (Un nouveau Criterium.) Paris 1902.

Kobelt, Dr. W.; Die Verbreitung der Tierwelt. Gemäßigte Zone. Mit 12 Tafeln in Farbendruck und Autotypie, sowie vielen Abbildungen im Text. Leipzig 1902.

Macoun, John; Catalogue of Canadian Birds. Part I—III. (Geological Survey of Canada.) Ottawa 1903 u. 1904.

Schillings, C. G.; Mit Blitzlicht und Büchse. Neue Beobachtungen und Erlebnisse der Wildnis inmitten der Tierwelt von Äquatorial-Ostafrika. Mit 302 urkundtreu in Autotypie wiedergegebenen photographischen Original-Tag- und Nacht-Aufnahmen des Verfassers. Leipzig 1905.

I. Anthropogeographie.

1. Gesamtdarstellungen, Allgemeines, Politische Geographie, Siedelungskunde.

Passow, B.; Ackerbau, Dörfer und Städte im deutschen Altertum. (Abhandlung. 3ter Bericht über die germanistische Gesellschaft an der Universität Leipzig.) 1864.

Adler, F.; Die Weltstädte in der Baukunst. (Wissensch. Vorträge, herausg. von Virchow u. Holtzendorff.) Berlin 1868.

Schneider, Paul; Die Siedelungen an Meerbusen in ihrer Abhängigkeit von den geographischen Bedingungen. Diss. Halle a. Saale 1882.

Güldenpenning, Dr. Albert; Ueber die Besiedelung von Meerbusen. Pyritz 1883.

penheimer, Dr. Z.; Ueber den Einfluss des Klimas auf den Menschen. (Wissensch. Vorträge, herausg. von Virchow u. Holtzendorff.) Berlin 1884.

oeller, Karl; Ueber den Einfluss der geographischen Lage auf die Entstehung und die Bedeutung der Städte. An Verhältnissen einiger Städte Europas dargestellt. I. Teil. Die Lage an Meeresgestaden. (Jahres-Bericht des K. K. Real- und Ober-Gymnasiums in Brody. 1884.)

Reischel, Gustav; Beiträge zur Ansiedelungskunde von Mittelthüringen. Diss. Halle a. S. 1885.

Wenger, J.; Unglücks-Chronik oder die denkwürdigsten elementaren Verheerungen und Zerstörungen im Natur- und Kulturleben aller Zeiten. Bern, o. J.

Seehausen, Otto; Siedlungen in der Sahara. Diss. Leipzig. Bremen 1890.

Hassert, Kurt; Die Nordpolargrenze der bewohnten und bewohnbaren Erde. Mit einer Karte. Diss. Leipzig. Naumburg 1891.

Förster, Clemens; Zur Geographie der politischen Grenze, mit besonderer Berücksichtigung curvimetrischer Bestimmungen der sächsischen und schweizerischen Grenze. Diss. Leipzig 1893.

Fritz, Dr. Joh.; Deutsche Stadtanlagen. (Beilage zum Programm No. 520 des Lyceums zu Straßburg i. Elsaß.) Straßburg i. E. 1894.

Hotz, Dr. Rud.; Basels Lage und ihr Einfluß auf die Entwickelung und die Geschichte der Stadt. (Wissenschaftl. Beilage zum Bericht über das Gymnasium.) Basel 1894.

Müller, Dr. Richard; Über die Quellen des Nationalgefühls und der nationalen Staatenbildung. (Jahresbericht des Königlichen Gymnasiums zu Stade, 1898.) Stade 1898.

Trittel, G.; Über den Einfluß der Natur auf das Völkerleben. (Zweiter Jahresbericht der Realschule zu Oschersleben. Ostern 1899.) Oschersleben 1899.

Weule, Dr. Karl; Der afrikanische Pfeil. Eine anthropogeographische Skizze. Leipzig 1899.

Berlet, Erich; Die sächsisch-böhmische Grenze im Erzgebirge. Ein Beitrag zur politischen Geographie. (Beil. z. Jahresb. 1898/99 der städt. Realschule mit Progymnasium zu Oschatz.) Oschatz 1900.

Hassert, Dr. Kurt; Die anthropogeographische und politisch-geographische Bedeutung der Flüsse. (S.-A. aus: Zeitschrift für Gewässerkunde, 1899, Heft 4.) Leipzig 1899.

Eckert, Dr. Max; Das Verhältnis der Handelsgeographie zur Anthropogeographie. Ein Beitrag zur Handels-Geographie als Wissenschaft. (S.-A. a. d. 71. Bericht über die Öffentl. Handelslehranstalt zu Leipzig.) 1901/02.

Hassert, Dr. Kurt; Die geographische Lage und Entwickelung Leipzigs. Leipzig, o. J.

Kirchhoff, Alfred; The sea in the life of the nations. (S.-A. aus „Smithsonian Report for 1901". S. 389—399.) Washington 1902.

Newell, F. H.; Irrigation. (S.-A. aus „Smithsonian Report for 1901". S. 407—423. Mit 7 Tafeln.) Washington 1902.

Reinhard, Dr. R.; Siedelungsgeographische Bemerkungen über die großen deutschen Seestädte unter besonderer Berücksichtigung Bremens. (S.-A. aus den Deutschen Geogr. Blättern, Bd. XXVI, Heft 3 u. 4.) Bremen 1902.

Wirth, Albrecht; Aus Übersee und Europa. Berlin 1902.

Ratzel, Prof. Dr. Friedrich; Anthropogeographie oder Grundzüge der Anwendung der Erdkunde auf die Geschichte. Stuttgart 1882. 2. Aufl. Stuttgart 1899. II. Teil. Die geographische Verbreitung des Menschen. Mit 1 Karte u. 32 Abb. Stuttgart 1891. (Bibl. geograph. Handbücher.)

— — Das Meer als Quelle der Völkergröße. Eine politisch-geographische Studie. München und Leipzig 1900.

— — Politische Geographie. Mit 33 in den Text gedruckten Abbildungen. München und Leipzig 1897.

— — Politische Geographie oder die Geographie der Staaten, des Verkehres und des Krieges. 2. umgearbeitete Auflage. Mit 40 Kartenskizzen. Berlin und München 1903.

— — Die geographische Lage der großen Städte. Vortrag. 1903.

Die Großstadt. Vorträge und Aufsätze zur Städteausstellung von K. Bücher, F. Ratzel, G. v. Mayr, H. Waentig, G. Simmel, Th. Petermann und D. Schäfer. (Gehe-Stiftung zu Dresden. Winter 1902—1903.) Dresden 1903.

Wiechel, H.; Eine Volksdichte-Schichtenkarte von Sachsen in neuer Entwurfsart. Mit Karte. (S.-A. aus der Zeitschrift des Kgl. Sächs. Statist. Bureaus. 50. Jahrg. 1904. Heft 1 u. 2.) Dresden 1904.

— — Volksdichte-Schichtenkarten in neuer, mathematisch begründeter Entwurfsart. (S.-A. aus „Abhandlungen der naturwiss. Gesellschaft „Isis" in Dresden, 1904." Heft I.) Dresden 1904.

2. Völkerkunde und Urgeschichte.

Oldendorß's, C. G. A.; Geschichte der Mission der evangelischen Brüder auf den karaibischen Inseln S. Thomas, S. Croix u. S. Jan. Herausgeg. durch Joh. Jak. Bossart. 2 Teile. Mit 7 Kupfertafeln. Barby 1777.

Harless, Dr. Chr. Friedr.; Die Verdienste der Frauen um Naturwissenschaft und Heilkunde. Göttingen 1830.

Wiese, Dr. F. A.; Indien oder die Hindus, nach den neuesten und besten, vorzüglich englischen Werken bearbeitet. II. Band. Leipzig 1837.

Steub, Dr. Ludwig; Über die Urbewohner Rätiens und ihren Zusammenhang mit den Etruskern. München 1843.

Meinicke, Dr. Carl E.; Die Südseevölker und das Christentum, eine ethnographische Untersuchung. Prenzlau 1844.

Rudesindo Salvado: Memoire storiche dell'Australia particolamcube della Missione Bendettina di Nuova Norcia e degli usi e costumi degli Australiani. Roma 1851.

Kriegk, Dr. G. L.; Die Völkerstämme und ihre Zweige. Nach den neuesten Ergebnissen der Ethnographie. (Ein Anhang zu Schlossers Weltgeschichte für das deutsche Volk.) Neue Ausgabe. Frankfurt a. M. 1854.

Bilder-Atlas zu Brockhaus Konversations-Lexikon: Geschichte und Völkerkunde. 39 Tafeln nebst Text. (Tafeln fehlen.) Völkerkunde der Gegenwart. 42 Tafeln nebst Text. (Tafeln fehlen.) 4. Aufl. Leipzig 1857.

Bailland, J. A.; Les Romes. Histoire vraie des vrais Bohémiens. Paris 1857.

Schäfer, Dr. Eduard; Die Arsenikesser in Steiermark. Beobachtungen, zusammengestellt von — —. (Aus „Sitzungsber. der mathem.-naturw. Cl. der Ak. d. W. zu Wien". Bd. 41, No. 18.) Wien 1860.

Convolut von Schriften über die russisch-polnische Frage. (Bakunin, Schebalski etc.) Leipzig 1862. z. T. o. J.

Cobion, F.; Peuples de l'orient. Paris 1862.

Janitz, F.; Die Zinzaren. Eine ethnographische Studie. (Abdruck aus den Mitteilungen d. K. K. Geographischen Gesellschaft, VII. Jahrgang. Seite 44.) Wien 1863.

Lockhart, William; Der Ärztliche Missionar in China. Mitteilungen nach 20jährigen Erfahrungen. Deutsch von Herm. Bauer. Würzburg 1863.

Duveyrier, Henri; Les Touareg du Nord. (Exploration du Sahara.) Paris 1864.

Radloff, Prof. W.; Observations sur les Kirghis. (S.-A.) Paris 1864.

Perrot, Nicolas; Mémoire sur les moeurs, coutumes et religion des Sauvages de l'Amérique Septentrionale. Publié par le R. P. J. Tailhan. (Bibliotheca Americana.) Leipzig und Paris 1864.

Hall, Ch. Fr.; Life with the Esquimaux. Popular Edition. London 1865.

Riquesnel, Auguste; Coup d'Oeil sur quelques points de l'histoire générale des Peuples Slaves et de leurs voisins les Turcs et les Finnois. (Extrait des Mémoires de l'Académie impériale de Lyon.) Lyon 1865.

Waitz, Theodor; Die Indianer Nordamerikas. Eine Studie. Leipzig 1865.

Jansen, Dr. Wilh.; Deutsches Land und Volk zu beiden Seiten des Ozeans. Stuttgart 1867.

Schmarda, Dr. Ludwig K.; Die Cultur des Meeres in Frankreich. Wien 1869.

Waitz, Th.; Anthropologie der Naturvölker. 6 Bde. I. Teil in 2. Aufl. von G. Gerland. Leipzig 1877. II.—IV. Teil 1860, 62, 64. V. Teil, 1. Abt. 1865. 2. Abt. 1870.

Wattenbach, Dr. W.; Die Siebenbürger Sachsen. Vortrag. Heidelberg 1870.

Andree, Dr. Richard; Tschechische Gänge. Böhmische Wanderungen und Studien. Mit einer Sprachenkarte Böhmens. Bielefeld u. Leipzig 1872.

— — Wendische Wanderungen. Mit einer Sprachenkarte der Lausitzer Wenden. Ohne Titelblatt.

Fritsch, Gust.; Die Eingeborenen Süd-Afrikas. Ethnographisch und anatomisch beschrieben. Mit Illustrationen in Holzschnitt und Lithographie nebst Karte. Dazu ein Atlas, enthaltend 60 in Kupfer radierte Portraitköpfe. 2 Bde. Breslau 1872.

Obscheid, W.; The Chinese: what they are, and what they are doing. San Francisco 1873.

Angel, Dr. Franz; Das Sinnen- und Seelenleben der Menschen unter den Tropen. (Wissensch. Vorträge, herausg .von Virchow u. Holtzendorff.) Berlin 1874.

Gason, Samuel; The Dieyerie Tribe of Australian Aborigines. Adelaide 1874.

Lartet et **Duparc**; Une Sépulture des anciens Troglodytes des Pyrénées. Paris 1874.

Schreiber, A.; Die Battas in ihrem Verhältnis zu den Malaien von Sumatra. Diss. Barmen 1874.

Spengel, Dr. J. W.; Die von Blumenbach gegründete anthropologische Sammlung der Universität Göttingen, aufgenommen im Jahre 1874. (Die anthropologischen Sammlungen Deutschlands. II. Göttingen.) Hamburg 1874.

Virchow, Rudolf; Die Urbevölkerung Europas. (Wissensch. Vorträge, herausg. von Virchow u. Holtzendorff.) Berlin 1874.

Gabb, Wm. M.; On the Indian Tribes and Languages of Costa Rica. Vortrag. Philadelphia 1875.

Häckel, E.; Natürliche Schöpfungsgeschichte. 6. Aufl. Berlin 1875.

Hildebrandt, J. M.; Ethnographische Notizen über Wakámba und ihre Nachbarn. (S.-A. aus der Zeitschr. für Ethn. 10. Jahrg.) Berlin 1876.

Holmes, W. H.; Notice of the Ancient Remains of Southwestern Colorado examined during the summer of 1875. (Extr. from Bull. of the geol. and geogr. survey of the territories. Vol. II, 1.) Washington 1876.

Jackson, W. H.; Ancient Ruins in Arizona and Utah. (S.-A. aus: Bulletin of the geological and geographical survey of the territories. Vol. II. 1.) Washington 1876.

Bastian, Dr. A.; Beiträge zur Ethnologie und darauf begründete Studien. (S.-A. der Einleitung.) Berlin 1871.

— — Ethnologische Erörterung. (S.-A. aus der Berliner Ethnolog. Zeitschrift.) 1877.

Königliche Museen, Abbildungen ethnologischer Gegenstände a. d. melanesischen Sammlung S. M. Schiff „Gazelle". 3 Tafeln. Berlin 1877.

Romer, F. F.; The prehistoric antiquities of Hungary. An adress delivered by — — at the opening of the international anthropological congress held at Buda-Pest, Sept. 1876. (S.-A. aus dem „Smithsonian Report for 1876.") Washington 1877.

Holub, Dr. E.; Few Words on the Native question. Kimberley 1877.

Schlosser, Dr. Anton; Speise und Trank vergangener Zeiten in Deutschland. Vortrag. Berlin 1877.

Koner; Litteratur für Anthropologie, Ethnologie und Altertumswissenschaften für 1876. (Russisch.) Aus Jahrg. 1877 der „Zeitschr. für Ethnologie" entlehnt. Petersburg 1878.

Malte-Brun, V. A.; Tableau géographique de la distribution ethnographique des nations et des langues au Mexique. Nancy 1878.

Oberländer, Richard; Der Mensch vormals und heute. Abstammung, Alter, Urheimat und Verbreitung der menschlichen Rassen. Eine Völkerkunde für Alt und Jung. Mit Illustrationen. Leipzig 1878.

atzel, Dr. Friedrich; Die Beurteilung der Völker. (Aus „Nord und Süd".) Berlin 1878.

chlesinger, Dr. L.; Ueber die Abstammung der Deutschböhmen. Vortrag. Prag 1878.

chrader, Dr. O.; Die älteste Zeitteilung des indogermanischen Volkes. (Wissensch. Vorträge, herausg. von Virchow u. Holtzendorff.) Berlin 1878.

erenger-Féraud; Les Peuplades de la Sénegambie. Paris 1879.

artmann, Robert; Die Völker Afrikas. Mit 94 Abbildungen in Holzschnitt. (Internationale wissenschaftliche Bibliothek, Bd. XXXVIII.) Leipzig 1879.

iekisch, Carl; Die Tungusen. Eine ethnologische Monographie. Inaugural-Dissertation zur Erlangung des Grades eines Magisters der Geographie, Ethnographie und Statistik. St. Petersburg 1879.

eitzen, August; Die Ausbreitung der Deutschen in Deutschland und ihre Besiedelung der Slawengebiete. (S.-A. aus „Jahrbücher für Nationalökonomie und Statistik", Bd. XXXII.) Jena 1879.

üller, Friedrich; Allgemeine Ethnographie. 2. Auflage. Wien 1879.

eschel, O.; Völkerkunde. 4. Aufl. Leipzig 1877.

– — Abhandlungen zur Erd- und Völkerkunde. Herausgegeben von J. Löwenberg. Bd. II und III. Leipzig 1878/79.

ohlfs, Dr. Heinrich; Die orientalische Pest. Eine historisch-kritische Studie. Wien 1879.

ndree, Dr. Richard; Verzeichnis ethnographischer Karten. (S.-A. aus dem Archiv für Anthropologie. Band XI.)

– — Die Beschneidung. (S.-A. aus dem Archiv für Anthropologie.) 1880.

offmann, Dr. F.; Aus der Kulturgeschichte Europas (Pflanzen und Haustiere). (Wissensch. Vorträge, herausg. von Virchow u. Holtzendorff.) Berlin 1880.

anitz, F.; Die Ethnographie auf der Pariser „Exposition des sciences anthropologiques". (Außerordentliche Beilage zu den „Mitteilungen der anthropologischen Gesellschaft" in Wien. 1880. No. 37.) Wien 1880.

ogueira, A. F.; A raça negra sob o ponto de vista da civilisação da Africa. Lisboa 1880.

oss, Dr. H. H.; Lage und Stellung der Frau während der Geburt bei verschiedenen Völkern. Eine anthropologische Studie. Mit Abbildungen. Leipzig 1872.

– — Die Art der Abnabelung des Kindes bei verschiedenen Völkern. (S.-A. aus Göschen's Deutscher Klinik. No. 48.) Berlin 1880.

owell, John W.; Mythologic philosophy. An address by — — before the American association for the advancement of science at Saratoga. Aug. 1879. Reprinted from Bd. XXVIII of the „Proceedings of the American association for the advancement of science." Salem 1880.

nthropological investigations during the year 1879. (Reprinted from Smithsonian report for 1879.) Washington 1881.

ennig, Dr. D.; Versuch einer vergleichenden Beckenkunde. (S.-A. aus den Berichten der naturforschenden Gesellschaft zu Leipzig.) 1881.

Labhardt, Dr. Theobaldus; Quae de Judaeorum origine judicarunt ve[illegible] (Progr. des Gymn. Augustinum ad St. Stephani.) Augustae Vin[illegible] corum, 1881.

Convolut von Streit- u. Flugschriften betreff. das Verhältnis der Magya[illegible] zu den Siebenbürger Sachsen u. Deutschen. 1882.

Gatschet, Albert S.; Indian languages of the Pacific States and Territori[illegible] and of the Pueblos of New-Mexico. (Reprinted from „The Magazin[illegible] of American History, April 1882.") New-York 1882.

Holle, K. F.; Tabel van Oud-en Nieuw-indische Alphabetten; bijdrage *tot* de Palaeographie von Nederlandsch-Indië; uitgegeven door het Bataviaasch Genootschap van Kunsten en Wetenschappen. 1882.

Gerland, Dr. Georg; Bericht über die ethnolog. Forschungen. (Aus: Geogr. Jahrbuch, IX.) Gotha 1882.

Heger, Franz; Grosser Fund prähistorischer Bronzen bei Dux in Böhmen. (S.-A. aus dem 12. Bd. der Mitteilungen der anthrop. Gesellschaft in Wien.) Mit 1 Taf. Wien 1882.

Hellwald, Frdr. v.; Naturgeschichte des Menschen. Illustriert von F. Keller-Leuzinger. 2 Bde. Stuttgart 1882.

Liebrecht, Felix; Die Folk-Lore society in London. (S.-A. aus: Kölbing, engl. Studien III. 1.)

Schurig, Richard; Go, das Nationalspiel der Japanesen, ausführlich und leicht faßlich dargestellt. 2. verb. und verm. Auflage. Mit 3 lithographischen Tafeln. Leipzig 1882.

Bastian, A.; Drei Tafeln mit Abbildungen und kurzem Text aus „Bastian, A.; Inselgruppen in Oceanien. Reiseerlebnisse und Studien." Berlin 1883.

Finsch, Dr. Otto; Bemerkungen über einige Eingeborene des Atoll Ontong-Java („Njua"). (S.-A. aus der Zeitschrift für Ethnologie.) Berlin 1881.

— — Ueber weisse Papuas. (S.-A. aus der Zeitschrift für Ethnologie.) Berlin 1883.

Kollmann, J.; I. Ueber den Wert pithekoider Formen an dem Gesichtsschädel des Menschen. II. Die Wirkung der Correlation auf den Gesichtsschädel des Menschen. Vorträge. (S.-A. a. d. Corresp.-Blatt d. deutsch. anthr. Gesellsch. No. 11.) 1883.

— — Deux espèces des variations corrélatives dans le crane facial de l'homme. (Association française pour l'avancement des sciences. Congrès de Rouen. Séance du 20 août 1883.) Paris 1883.

Magnus, Dr. Hugo; Ueber ethnologische Untersuchungen des Farbensinnes. (Wissensch. Vorträge, herausg. von Virchow u. Holtzendorff.) Berlin 1883.

Schrader, Dr. O.; Tier- und Pflanzengeographie im Lichte der Sprachforschung. Mit besonderer Rücksicht auf die Frage nach der Urheimat der Indogermanen. (Wissensch. Vorträge, herausg. von Virchow und Holtzendorff.) Berlin 1883.

Schwicker, Dr. J. H.; Die Zigeuner in Ungarn und Siebenbürgen. (XII. Bd. der „Völker Oesterreich-Ungarns".) Wien und Teschen 1883.

Heise, Dr. Oscar; Die slavischen Ansiedelungen im Herzogtum S.-Altenburg, ihre Gründung und Germanisierung. (Oster-Progr. des herzogl. Christians-Gymn. zu Eisenberg) 1883.

Amerikas Nordwestküste, neueste Ergebnisse ethnolog. Reisen. (Aus den Sammlungen der königl. Museen zu Berlin herausgegeben von der Direktion der ethnologischen Abteilung.) Berlin 1884.

Bastian, Dr. A.; Die heilige Sage der Polynesier. Leipzig 1881.

— — Die Haida's. (Aus den Verhandlungen der Berliner anthrop. Gesellschaft. Sitzung vom 22. April 1882.)

— — Allgemeine Grundzüge der Ethnologie. Berlin 1884.

Krause, Gottlob Adolf; 1. Ein Beitrag zur Kenntnis der Fulischen Sprache in Afrika. Mit einer Kartenskizze. 2. Proben der Sprache von Ghat in der Sáhâra mit haussanischer u. deutscher Übersetzung. Mit einer Kartenskizze u. Faksimiles. (Mitteilungen der Riebeck'schen Niger-Expedition I u. II.) Leipzig 1884.

Struschka, Hermann; Ueber einige (zumeist) prähistorische bei und in Kremsier gemachte Funde. Kremsier 1884.

Grønlandais orientaux. — Résumé des communications sur le Grønland. Dixième Partie. (Von der Expedition von Holm, Knutsen u. a. nach Ostgrönland 1883—1885.)

Hennig, Dr. C.; Über geschwänzte Menschen. (Bes. Abdruck aus den Berichten der Naturforschenden Gesellschaft zu Leipzig. Jahrgang 1885.) Leipzig 1885.

Hermann, Otto; Urgeschichtliche Spuren in den Geräten der ungarischen volkstümlichen Fischerei. 1885. Ungarisch und deutsch. (Kgl. ungar. nat. Ges.) Budapest 1885.

Hoffmann, Dr. F.; Der Einfluss der Natur auf die Kulturentwicklung der Menschen. (Wissensch. Vorträge, herausg. von Virchow u. Holtzendorff.) Berlin 1885.

— **W. J.**; Bird Names of the Selish, Pahuta and Shoshon Indians. (From The Auk, Vol. II, No. 1, January 1885.)

Kopernicki, Dr. J.; O Etnografii i Etnologii ich przedmiot, rozwój i znaczenie naukowe, dla Encyklopedyi wychowawczéj. Warszawa 1885.

Krause, Dr. Aurel; Die Tlinkit-Indianer. Ergebnisse einer Reise nach der Nordwestküste von Amerika und der Beringstrasse, ausgeführt im Auftr. der Bremer Geographischen Gesellschaft in den Jahren 1880—81 durch die Doktoren Arthur und Aurel Krause. Mit 1 Karte, 4 Taf. und 32 Illustr. Jena 1885.

Putnam, Charles E.; Elephant Pipes in the museum of the academy of natural sciences. (Davenport Academy.) 1885.

Szombathy, J.; Bemerkungen über die Technik prähistorischer Thongefäße. (S.-A. aus dem XV. B. der „Mitteilungen der Anthropologischen Gesellschaft in Wien". Versammlung am 10. März 1885.) Wien 1885.

Szombathy, J.; Über einen Fund von Bronzeringgeld bei Ungarisch-Hradisch in Mähren. (S.-A. aus XV. B. der „Mitteilungen der Anthropologischen Gesellschaft in Wien". Versammlung am 15. Mai 1885.) Wien 1885.

Bessels, Dr. Emil; The human remains found near the ancient ruins of Southwestern Colorado and New-Mexico. (Extr. from: Bulletin of the geol. and geogr. survey of the territories. Vol. II. 1.) Washington 1886.

Ein Schatzstück des Museums für Völkerkunde in Berlin. Zur Eröffnung, Sept. 1886. (Anonym.) Berlin 1886.

Kollmann, J.; Rassenanatomie der europäischen Menschenschädel. (Mitteilung in der Section für Anatomie auf der 58. Versammlung deutscher Naturforscher und Ärzte in Straßburg, 18.—23. Sept. 1885; Tageblatt S. 206. — (S.-A. aus den Verhandlungen der Naturforschenden Gesellschaft in Basel. VIII. Teil. 1. Heft.) Basel 1886.

Miscellanea Anthropologica or Illustrations of Races. With 35 photographic figures. Three Essays reprinted from the Anthropolog. Journal by Charles Ottley Groom Napier. London, o. J.

Parreidt, Jul.; Die Ursachen des Mißverhältnisses zwischen der Größe der Kiefer und derjenigen der Zähne. (S.-A. aus der Deutschen Monatsschrift für Zahnheilkunde.) 1884.

— — Ueber die Bezahnung bei Menschen mit abnormer Behaarung. (S.-A. a. d. Deutschen Monatsschrift für Zahnheilkunde. 1886. IV. Jahrg. 2. Heft.) Leipzig 1886.

Paijkull, C. W.; Om fyndet af en menniskoskalle i Fyris-åns fordna utloppsbassin. (O. O. und o. J.)

Ranke, Dr. Johannes; Der Mensch. Bd. I und II. Leipzig 1886. (Fortsetzung zu Brehm's Tierleben.)

Rosny, Léon de; Les religions de l'extrême Orient. Leçon d'ouverture faite à l'école pratique des hautes-études. Paris 1886.

Schaaffhausen, H.; Ueber John Lubbock's Darstellung der Urgeschichte. (Ausschnitt ohne Ort u. Jahr.)

Arnous, H. G.; Korea. Märchen und Legenden, nebst einer Einleitung über Land und Leute, Sitten und Gebräuche Koreas. Mit 16 Abbild. Leipzig, o. J.

Andree, Dr. Richard; Die Anthropophagie; eine etnographische Studie. Leipzig 1887.

Batschelor, John; An Ainu grammar. Tokio 1887.

Chamberlain, Basil Hall; The language, mythology and geographical nomenclature of Japan viewed in the light of Aino studies; incl. Batchelor, An Ainu grammar, and a catalogue of books relating to Yezo and the Ainos. Tokio 1887.

Culin, Stewart; The practice of medicine by the Chinese in America. (Reprinted from The Medical and Surgical Reporter of March 19, 1887.)

Ernst, A.; Die ethnographische Stellung der Guajiro-Indianer. (Aus den Verhandlungen der Berliner anthropologischen Gesellschaft, Sitzung am 16. Juli 1887.)

eclerc, M. Max; Les Peuplades de Madagascar. Paris 1887.

etzger, Emil; De sluik-en kroesharige rassen tusschen Selebes en Papua. (S.-A. v. d. „Revue Coloniale Internationale".) 1887.

- — Das Opium in Indonesien. (S.-A. a. d. „Revue Coloniale Internationale".) Amsterdam 1887.

teub, Dr. Ludwig; Zur Ethnologie der deutschen Alpen. Salzburg 1887.

rendt, C.; Bilder aus dem häuslichen und Familienleben der Chinesen. Mit einem Plane. Berlin 1888.

insch, Dr. Otto; Samoafahrten. Ethnologischer Atlas. Typen aus der Steinzeit Neu-Guineas. In 154 Abbildungen auf 24 thogr. Tafeln nach Originalen gezeichnet von O. und E. Finsch, mit erklärendem Text. Leipzig 1888.

ondatti, Nikolai Ljwowitsch; Vorläufiger Bericht über seine im Auftrage des polytechnischen Museums ausgeführte Reise nach Nordwest-Sibirien. (Jahressitzung des Allerh. best. Comités zur Errichtung eines gewerblichen Musterlagers in Moskau. 30. Nov. 1887. 15. Jahr.) (Russ.) Moskau 1888.

- — Spuren des Heidentums bei den Eingeborenen Nordwest-Sibiriens. (S.-A. aus „Memoiren der ethnographischen Sektion des polytechnischen Museums" in Moskau. Bd. VIII.) (Russ.) Moskau 1888.

Haberlandt, Dr. Michael; Die Cultur der Eingeborenen der Malediven. (Vortrag, gehalten in der Monatsversammlung der Anthropologischen Gesellschaft in Wien am 14. Februar 1888.) Wien 1888.

Hunfalvy, Paul; Die Völker des Ural und ihre Sprachen. Vortrag in der Ung. Geogr. Gesellschaft. Aus „Ungar. Revue". VI, X. 1888. (Übersetzung des im 3. Hefte der „Földrajzi Közlemények" [Jahrg. XVI, 1888] erschienenen Aufsatzes.) Budapest 1888.

Ierensky, A.; Erinnerungen aus dem Missionsleben in Südost-Afrika (Transvaal). 1859—1882. Mit 20 Abb. u. 1 Karte in Farbendruck. Bielefeld und Leipzig 1888.

Ierkbuch, Altertümer aufzugraben und aufzubewahren. Berlin 1888.

Ratzel, Prof. Dr. Friedrich; Völkerkunde. Bd. I. Die Naturvölker Afrikas. Mit 494 Abb. im Text, 10 Aquarelltafeln und 2 Karten. Leipzig 1886. Bd. II. Die Naturvölker Ozeaniens, Amerikas und Asiens. Mit 391 Abb., 11 Aquarelltafeln und 2 Karten. Leipzig 1886. Bd. III. Kulturvölker der alten und neuen Welt. Leipzig 1888.

Suess, Eduard; Über den Fortschritt des Menschengeschlechts. Inaugurationsrede, geh. 16. Okt. 1888. Wien 1888.

Südslavisches. (Publicationen der Ethnologischen Mitteilungen aus Ungarn, herausgeg. v. Prof. Dr. Anton Herrmann. Heft III. Budapest 1888.) Enthält:

1. Krauss, Dr. Fr. S.; Sveta Nedjelica (Heiliger Sonntag). Ein Guslarenlied aus Bosnien.
2. Asbóth, Joh. v.; Das Lied von Gusinje. Ein bosnisch-muhamedanisches Heldengedicht.
3. Thallóczy, Ludwig v.; Beiträge zum Vampyr-Glauben der Serben.

Wlislocki, Dr. Heinrich von; Sitte und Brauch der Siebenbürger Sachs. (Wissensch. Vorträge, herausg. von Virchow u. Holtzendorff.) Berlin 1888.

Bastian, Dr. A.; Einiges aus Samoa und anderen Inseln der Südsee. Mit ethnographischen Anmerkungen zur Kolonialgeschichte. Berlin 1889.

Ebeling, Adolf; Die Sklaverei in den ältesten Zeiten bis auf die Gegenwart. Paderborn 1889.

L'Abolition de l'Esclavage, Mémoire sur — — et de la traite des noirs sur la territoire portugais. (Publication du ministère de la marine et des colonies.) Lisbonne 1889.

Saget, P.; Die Gräuel der Sclaverei in Afrika und ihre Bekämpfung. Aachen 1889.

Ernst, Dr. A.; On the Etymology of the word Tobacco. (From „The American Anthropologist" for April 1889.)

Kroenlein, J. G.; Wortschatz der Khoi-Khoin (Namaqua-Hottentotten). Gesammelt, aufgeschrieben und verdeutscht von J. G. Kroenlein. Herausgegeben mit Unterstützung der Kgl. Akademie der Wissenschaften (durch Dr. C. G. Büttner) Berlin 1889.

Münzenberger, E. F. A.; Afrika und der Mohammedanismus. Frankfurt a. M. 1889.

Schurtz, Dr. Heinrich; Das Wurfmesser der Neger. Ein Beitrag zur Ethnologie Afrikas. Mit Abbildungen. (S.-A. aus dem „Archiv für Ethnologie".) Leyden 1889.

Haarhoff, B. J.; Die Bantu-Stämme Süd-Afrikas. Diss. Leipzig 1890.

Knoop, Otto; Plattdeutsche Sprüchwörter und Redensarten aus Hinterpommern. (S.-A. aus dem Jahrbuch des Vereins für niederdeutsche Sprachforschung. Jahrgang 1889. XV.) Norden und Leipzig 1890.

— — Plattdeutsches aus Hinterpommern. 1. Sammlung: Sprüchwörter und Redensarten. (Programm des Gymnasiums zu Gnesen für 1890.) Posen 1890. 2. Sammlung: Fremdsprachliches im Hinterpommerschen Platt, nebst einer Anzahl von Fischerausdrücken und Ekelnamen. (Wissenschaftliche Beilage zum Programm des Königl. Gymnasiums zu Rogasen für 1890.) Rogasen 1890.

— — Allerhand Scherz, Neckereien, Reime und Erzählungen über pommersche Orte und ihre Bewohner. Stettin 1891.

Reiss, W.; Funde aus der Steinzeit Aegyptens. Mit Hinzufügung sechs neuer Tafeln abgedruckt aus den Verhandlungen der Berliner Anthropologischen Gesellschaft. Berlin 1890.

Reprints of three editorials regarding the priority in demonstrating the toxic effect of matter accompanying the Tubercle Bacillus and its Nidus. (From the Bacteriologic Laboratory of the Ac. of. Nat. Sciences of Philadelphia.) 1890.

Vogt, Dr. Paul; Die Ortsnamen im Engersgau. Eine Untersuchung. (Wissenschaftliche Beilage zum XIII. Jahresbericht des Kgl. Gymnasiums mit Realprogymnasium Neuwied, Ostern 1890.) Neuwied 1890.

ɔisker, Gustav; Slavische Sprachreste, insbesondere Ortsnamen, aus dem Havellande und den angrenzenden Gebieten. I. Teil. (Progr. des Realprogymnasiums zu Rathenow.) Rathenow 1890.

dree, Richard; Die Flutsagen. Ethnographisch betrachtet. Mit einer Tafel. Braunschweig 1891.

rsari, Ferdinando; Etnologia Italica. Etruschi, Sardi e Siculi nel XIV° secolo prima dell' era volgare. (Estratto dalla „Rassegna scientifica, letteraria e politica.) Napoli 1891.

lrington, R. H.; The Melanesians. Studies in their Anthropology and Folk-Lore. With Illustrations. Oxford 1891.

obs, Dr. Jul. en **J. J. Meijer**; De Badoejs'. (Uitgegeven door het Koninklik Instituut voor de Taal-, Land- en Volkenkunde van Nederlandsch-Indie.) s'Gravenhage 1891.

ıger, Dr. Otto; Sklaverei in Europa während der letzten Jahrhunderte des Mittelalters. (Wissenschaftliche Beilage zu dem Programm des Gymnasiums zu Bautzen, Ostern 1891.) Bautzen 1891.

hter, Dr. Otto; Die älteste Wohnstätte des Römischen Volkes. Mit einem Plane. (Beilage zum I. Jahresbericht des Königl. Gymnasiums zu Schöneberg-Berlin W.) Berlin 1891.

ınarrenberger, Wilhelm; Die Pfahlbauten des Bodensees. (Beilage zu dem Jahresberichte des Großh. Bad. Gymnasiums zu Konstanz.) Konstanz 1891.

ıurtz, Dr. Heinrich; Grundzüge einer Philosophie der Tracht (mit besonderer Berücksichtigung der Negertrachten). Mit 10 in den Text gedruckten Abbildungen. Stuttgart 1891.

mpffmeyer, Georg; Alte Namen im heutigen Palästina und Syrien. I. Namen des Alten Testaments. Erste Hälfte. Diss. Leipzig 1892. (Die vollständige Arbeit ist enthalten in der „Zeitschrift des Deutschen Palästina-Vereins", Bd. XV, 1892.)

:elkeld, L. E.; An Australian language as spoken by the Awabakal, the people of Awaba or Lake Macquarie, being an account of their language, traditions, and customs. Re-arranged, condensed, and edited by John Fraser. Sydney 1892.

:gemann, Dr. P.; Die Verbreitung der Anthropophagie über die Erde und Ermittelung einiger Wesenszüge dieses Brauches. Eine ethnographisch-ethnologische Studie. Bunzlau 1893.

ısinger, Karl; Der Bronzefund von Ackenbach. (Beilage zum Programm des Großherzoglichen Progymnasiums zu Donaueschingen, Ostern 1893.) Karlsruhe 1893.

lin, Ernst; Om Tyfoidfebern i Sverige. I. Historia, Geografi och Statistik. Diss. Stockholm 1893.

andstetter, Dr. Renward; Die Beziehungen des Malagasy zum Malaiischen. (Malaio-Polynesische Forschungen. II.) Luzern 1893.

ınköhler, Eduard; Probe eines Nordostharzischen Idiotikons. (Programm des Gymnasiums zu Blankenburg a. H., 1893.) Blankenburg a. H. 1893.

Flex, Rudolf; Beiträge zur Erforschung der Eisenacher Mundart. (Beilage zum Jahresbericht 1892/93 des Carl Friedrich-Gymnasiums zu Eisenach.) Eisenach 1893.

Florax, Ludwig; Französische Elemente in der Volkssprache des nördlichen Roergebiets. (Jahresbericht No. 17 über das Real-Progymnasium der Stadt Viersen für 1892/93.) Viersen 1893.

Gruber, Carl; Die Salzburger Emigranten. (Wissenschaftl. Beilage zum Programm des Königl. Gymnasiums zu Marienburg, Ostern 1893.) Marienburg 1893.

Nast, Louis; Die Volkslieder der Litauer, inhaltlich und musikalisch. (Bericht des Königl. Gymnasiums zu Tilsit, Ostern 1893.) Tilsit 1893.

Penka, Karl; Die Heimat der Germanen. (S.-A. aus dem XXIII. Bande der Mitteilungen der Anthropologischen Gesellschaft in Wien, Heft II.) Wien 1893.

Schurtz, Dr. H.; Die Speiseverbote. Ein Problem der Völkerkunde. (Wissensch. Vorträge, herausg. von Virchow u. Holtzendorff.) Berlin 1893.

Serrurier, L.; Prof. Schlegel's zoogenamde Kritik van het Japansch-Nederlandsch en Japansch-Engelsch Woordenboek, Deel III in de Bijdragen tot de Taal-Land- en Volkenkunde van Nederlandsch-Indië. 5e Volgreeks. 8e Deel. 1e Aflev. 1893. Bl. 33 en volgg. Beantwoord door —,— Leiden, 13. Januari 1893.

Zéliqzon, Leo; Aus der Wallonie. (Wissenschaftliche Beilage zum Jahresbericht des Lyceums zu Metz, 1893.) Metz 1893.

Brenner, Joachim Freih. von; Besuch bei den Kannibalen Sumatras. Erste Durchquerung der unabhängigen Batak-Lande. Würzburg 1894.

Dorr, Dr. R.; Übersicht über die prähistorischen Funde im Stadt- und Landkreise Elbing. Mit einer Fundkarte und einer Kartenskizze der mutmaßlichen Völkerverschiebungen im Mündungsgebiet der Weichsel (400 v. Chr. bis 900 n. Chr.) 2 Teile. (Beilagen zu den Programmen des Elbinger Realgymnasiums, Ostern 1893 u. 94.) Elbing 1893/94.

Heilig, Otto; Beiträge zu einem Wörterbuch der ostfränkischen Mundart des Taubergrundes. (Beilage zum Programm der Großh. Bad. Realschule zu Heidelberg.) Leipzig 1894.

Hengstenberg, Fr.; Geschichte des Deutschtums in der Provinz Posen vor ihrem ersten Anfall an Preußen. Für die deutsche Jugend der Provinz dargestellt. (Beilage zum 41. Jahresbericht des Königl. Realgymnasiums zu Rawitsch.) Rawitsch 1894.

Lüttich, Selmar; Der „Püstrich" zu Sondershausen. Ein Beitrag zur deutschen Altertumskunde. (Jahresber. des Domgymnasiums zu Naumburg a. S., 1894.) Naumburg a. S. 1894.

Nabert, H.; Die Bedrängnis des Deutschtums in Österreich-Ungarn, insonderheit in Böhmen, Mähren, Österreichisch-Schlesien, Galizien, Krain, Kärnten, Steiermark, Tirol, Ungarn. Stuttgart 1894.

Neumann, Dr. Richard; Die Entstehung und Bedeutung des neugriechischen Volkes. (Programm des Progymnasiums zu Weißenfels, Ostern 1894.) Weißenfels 1894.

Piette, Ed.; L'Epoque Eburnéenne et les Races Humaines de la période glyptique. Saint-Quentin 1894.

Schmidt, Emil; Vorgeschichte Nordamerikas im Gebiet der Vereinigten Staaten. Mit 15 Abbildungen, vier Tafeln und einer Karte. Braunschweig 1894.

Steinen, Karl von den; Unter den Naturvölkern Zentral-Brasiliens. Reiseschilderung u. Erlebnisse der zweiten Schingú-Expedition. Mit 1 Karte und vielen Illustrationen. Berlin 1894.

Sora, Prof. Guido; Die Zigeuner. (S.-A. a. d. „Ausland", 1890.) Turin 1895.

Stall, Winfield Scott; The Changes in the Proportions of the Human Body during the period of growth. Diss. Chicago 1894. (Reprinted from the Journal of the Anthropological Institute, August 1895.)

Stammer, Dr. Wilhelm; Ortsnamen der Provinz Brandenburg. 2 Teile. (Jahresberichte der neunten Städtischen Realschule zu Berlin, Ostern 1894 und 95.) Berlin 1894 u. 95.

Stassert, Dr. Kurt; Die Völkerwanderung der Eskimos. (S.-A. a. d. Geogr. Zeitschrift, herausg. von A. Hettner. I. Jahrg., 1895.) Leipzig 1895.

Stanowski, Alexis; Die Mongolei. Ethnographische Skizze. Diss. Leipzig 1895.

Stohler, Dr. J.; Über das Negerrecht, namentlich in Kamerun. (S.-A. aus der Zeitschrift für vergleichende Rechtswissenschaft.) Stuttgart 1895.

Stay, Martin; Der Anteil der Keltgermanen an der europäischen Bildung im Altertum. Vortrag, gehalten im Ver. f. Geschichte und Altertumskunde in Frankfurt a. M., am 24. Jan. 1895.

Steyer, Dr. Herrmann; Bogen und Pfeil in Central-Brasilien. Ethnographische Studie. Mit 4 Tafeln. Leipzig 1895.

Stflug, Prof.; Aus der politischen, gesellschaftlichen und wirtschaftlichen Entwickelung unseres Vaterlandes von 1640 an bis zur Jetztzeit. (Jahresbericht des Städt. evang. Gymn. zu Waldenburg in Schlesien.) Waldenburg i. Schles. 1895.

Stoshdestwenski, A. G.; Die Kopfgröße des Menschen in ihrer Abhängigkeit von Wuchs, Geschlecht Alter und Rasse. (Memoiren der Anthropologischen Sektion der K. Gesellschaft von Freunden der Naturwissenschaft, Anthropologie und Ethnographie in Moskau.) Russisch. St. Petersburg 1885.

Stosthorn, Arthur von; Die Ausbreitung der Chinesischen Macht in südwestlicher Richtung bis zum IV. Jahrhundert nach Chr. Diss. Wien, Prag und Leipzig 1895.

Schmidt, Dr. Carl; Das Naturereignis der Sintflut. Akademischer Vortrag. Basel 1895.

Vogt, Dr. Paul; Die Ortsnamen auf -scheid und -auel (ohl). Ein Beitrag zur Geschichte der fränkischen Wanderungen und Siedelungen. (Beilage zum XVIII. Jahresberichte des Kgl. Gymnasiums mit Realprogymnasium Neuwied, Ostern 1895.) Neuwied 1895.

Werner, Ludwig; Gründung und Verwaltung der Reichsmarken unter Karl dem Großen und Otto dem Großen. I. Teil. Das Markensystem Karls des Großen. (Wissenschaftl. Beigabe z. Jahresb. des Gymn. und der Realschule zu Bremerhaven.) Bremerhaven 1895.

Wittstock, Oskar; Beiträge zur Siebenbürgischen Trachtenkunde. (Programm des evangel. Gymnasiums A. B. zu Hermannstadt für das Schuljahr 1894/95.) Hermannstadt 1895.

Zippel, Dr. G.; Deutsche Völkerbewegungen in der Römerzeit. (Beilage zum Programm des Königlichen Friedrichs-Kollegiums, Ostern 1895.) Königsberg Pr., 1895.

Baldes, Dr.; Die Birkenfelder Mundart. Ein Beitrag zur Kenntnis des Südmittelfränkischen. (Beilagen zu den Osterprogrammen des Gymnasiums zu Birkenfeld.) Birkenfeld 1895 und 1896.

Drzażdżyński, Stanislaus; Die slavischen Ortsnamen des Kreises Leobschütz. (Programm des Gymnasiums zu Leobschütz, Ostern 1896.) Leobschütz 1896.

Eskuche, Dr. Gustav; Heidentum und Christentum im Chattenlande. Freunden deutscher Kulturgeschichte dargestellt. (Beilage z. 59. Jahresbericht des Realgymnasiums zu Siegen.) Siegen 1896.

Brinkmann, Dr.; Über Burganlagen bei Zeitz. (Wissenschaftliche Beilage zum Jahresbericht des Königl. Stiftsgymnasiums zu Zeitz über das Schuljahr 1895/96.) Zeitz 1896.

Gerbet, Emil; Die Mundart des Vogtlandes. Diss. (Einleitung zu einer größeren Abhandlung in „Grammatiken deutscher Mundarten", herausgegeben von Otto Bremer.) Leipzig 1896.

Gnau, E.; Mythologie und Kyffhäusersage. (Beilage zum 25. Programm des Gymnasium zu Sangerhausen.) Sangerhausen 1896.

Helmolt, Dr. Hans F.; Die Entwickelung der Grenzlinie aus dem Grenzsaume im alten Deutschland. (S.-A. aus dem „Historischen Jahrbuch", Bd. XVII, Jahrg. 1896, Heft 2, S. 235—264.) München 1896.

Hirth, Friedrich; Über fremde Einflüsse in der chinesischen Kunst. München und Leipzig 1896.

Kaschezin, Leonid; Die Erkenntnis des Buddhismus und des Christentums vom Standpunkt des reinen Pessimismus. Vierte Auflage. (Russ.) Leipzig, O. J.

Mogk, Dr. E.; Kelten und Nordgermanen im 9. und 10. Jahrhundert. (S.-A. aus dem Jahresbericht des Städtischen Realgymnasiums zu Leipzig, Ostern 1896.) Leipzig 1896.

Panckow, Hellmuth; Die Verbreitung des Deutschtums im Auslande. (Sammlung geogr. u. kolonialpolit. Schriften, herausgegeb. v. Rudolf Fitzner. No. 2.) Berlin 1896.

Rienzi (Van Kol); La Propriété Foncière à Java. Paris 1896.

Salow, W.; Die Neubesiedelung Mecklenburgs im 12. und 13. Jahrhundert. (Programm des Gymnasiums zu Friedland, 1896.) Friedland i. Meckl. 1896.

z, Dr. J. D. E.; Ethnographische Musea in Midden-Europa. Verslag r Studiereis, 19 Mai — 31 Juli 1895. Met 3 bijlagen, 1 plaat en ekstillustraties. Leiden 1896.

Karl von den; Prähistorische Zeichen und Ornamente. Svastika, ɪeles. Runenalphabet. Mit Zeichnungen von Wilhelm von den ıen. (S.-A. aus der Bastian-Festschrift.) Berlin 1896.

Über die australische Sprache. (XXXIV. Jahresbericht des Königl. ınasiums zu Perleberg über das Schuljahr 1895/96.) Perleberg 1896.

Dr. K.; Die Eidechse als Ornament in Afrika. (S.-A. aus der ian-Festschrift.) Berlin 1896.

ɔher, R.; Der gegenwärtige Stand der Frage über die Herkunft Rumänen. (Programm des evangel. Gymnasiums A. B. zu Hermann- ɨ für das Schuljahr 1896/97.) Hermannstadt 1897.

, Eulogio; Vokabulario del Idioma de las Tribus Campas. (Sociedad ɣráfica de Lima.) Lima 1897.

s, Edmond; Les Français d'aujourd'hui. Les Types sociaux du et du Centre. Paris, o. J. (1897).

quoi tient la supériorité des Anglo-Saxons. Paris 1897.

Beaulieu, Pierre; Les Nouvelles Sociétés Anglo-Saxonnes. Au- ie — Nouvelle-Zeland — Afrique australe. Paris 1897.

r, N. J.; Die Buren und Jamesons Einfall in Transvaal. Auf Grund Quellen dargestellt. Bremen 1897.

on, Johannes; Darstellung und Beurteilung des Buddhismus, im ɔhluß an den buddhistischen Katechismus. (Jahresbericht des Gym- ıms und Realgymnasiums zu Rendsburg, 1897.) Rendsburg 1897.

Ed.; Fouilles faites à Brassempouy en 1895. (Extraits des Bulletins ı Société d'Anthropologie de Paris, tome VI [IVe série]). Paris 1896.

ɨudes d'Ethnographie préhistorique. (Extrait de „L'Anthropologie". II. No. 3.) Paris 1896.

Jos. de La Porterie; Etudes d'Ethnographie préhistorique. IV. lles à Brassempouy en 1896. (Extrait de „l'Anthropologie". III, p. 165—173.) Paris 1897.

Jos. de Laporterie; Etudes d'Ethnographie préhistorique. V. Fouilles assempouy en 1897. (Extrait de „l'Anthropologie". T. IX.) Paris 1898.

, F. Reginald; Süd-Afrika, wie es ist. Aus dem Englischen über- ; von P. Baltzer. Berlin 1897.

Dr.; Ländliche Ansiedelungen der Niederländer und anderer deut- r Stämme in Nord- und Mitteldeutschland während des 12. und Jahrhunderts. (Wissenschaftliche Beilage zum 28. Jahresbericht Königl. Realgymnasiums und der Landwirtschaftsschule in Döbeln.) ɜln 1897.

ɨrol. Zur Abwehr der Angriffe des „Trentino" auf die Rechte scher Volksgemeinden in Wälschtirol. Beiliegend: Begriff und Nord- zen des „Trentino". (S.-A. aus dem „Boten für Tirol und Vorarlberg".)

Brandstetter, Dr. Renward; Die Geschichte von Djajalankara. Ein makassarischer Roman in deutscher Sprache nacherzählt. (Malaio-Polynesische Forschungen. Zweite Reihe. I.) Luzern 1898.

Hirth, Dr. Friedrich; Über die einheimischen Quellen zur Geschichte der Chinesischen Malerei von den ältesten Zeiten bis zum 14. Jahrhundert. (XI. Internationaler Orientalisten-Congress. Paris, September 1897.) München und Leipzig 1897.

— — Aus der Ethnographie des Tschau-Ju-kua. (Aus dem Sitzungsbericht der philos.-philol. u. der histor. Klasse der Königl. bayer. Akademie der Wissenschaften 1898, Heft III.) München 1898.

Stuhrmann, Johann; Das Mitteldeutsche in Ostpreußen. 3 Teile. (Jahresberichte des Königl. Gymnasiums zu Deutsch-Krone. Schuljahre 1894/95, 1895/96, 1897/98.) Deutsch-Krone 1895, 1896, 1898.

Bücher, Dr. Karl; Die Wirtschaft der Naturvölker. (Vortrag, gehalten in der Gehe-Stiftung zu Dresden am 13. November 1897.) Dresden 1898.

Collischonn, Dr. G. A. O.; Kulturbestrebungen und Schule in Chile. (Programm der Adlerflychtschule (Realschule) in Frankfurt a. M., 1898.) Frankfurt a. M. 1898.

Dormand, Philippe; Déchéance de la Puissance Paternelle de la personne de l'enfant. Thèse pour le doctorat. Université de Toulouse. Toulouse 1898.

Freund, Dr. Karl; Die vorgeschichtlichen Altertümer im Lübecker Gebiete. (Jahresbericht der Realschule in Lübeck, 1897/98.) Lübeck 1898.

Heilborn, Dr. Adolph; Allgemeine Völkerkunde in kurzgefaßter Darstellung. Mit 156 Abbildungen, darunter 15 Vollbildern. Leipzig 1898.

Hunziker, Prof. Dr.; Schweiz. Mit einer Sprachenkarte. (Der Kampf um das Deutschtum. Heft 10.) München 1898.

Koester, Hugo; Ueber den Einfluß landschaftlicher Verhältnisse auf die Entwickelung des attischen Volkscharakters. (Programm des Gymnasiums zu Saarbrücken, 1898.) Saarbrücken 1898.

Krause, Dr. Gustav; Drei Dialekte der Magdeburger Gegend hinsichtlich ihrer gegenseitigen Abgrenzung dargestellt und untersucht. (Jahresbericht der Städtischen Oberrealschule zu Düsseldorf, 1897/98.) Düsseldorf 1898.

Müller, Dr. Sophus; Nordische Altertumskunde. Nach Funden und Denkmälern aus Dänemark und Schleswig. Gemeinfaßlich dargestellt. Deutsche Ausgabe des Verfassers, besorgt von Dr. Otto Luitpold Jiriczek. I. Bd. Steinzeit — Bronzezeit. Mit 253 Abbildungen im Text, 2 Tafeln und einer Karte. II. Bd. Eisenzeit. Mit 189 Abbildungen im Text und 2 Tafeln. Strassburg 1897 und 1898.

Ruhstrat, Ernst; Aus dem Lande der Mitte. Schilderung der Sitten und Gebräuche der Chinesen. Mit 20 einseitigen und 2 doppelseitigen Bildern. Berlin, o. J. (1898.)

Seidel, A.; Ein Suaheligedicht über die Vorgänge beim letzten Thronwechsel in Sansibar. (S.-A. aus No. 7 der Deutschen Kolonialzeitung, Jahrgang 1898.) Berlin 1898.

ıieullen, A.; Les véritables instruments usuels de l'Age de la Pierre. (Société d'Anthropologie. Séances du 20 janvier et du 3 février 1898.) Paris 1898.

— Lettre à M. Chauvet. Pour faire suite aux „Véritables instruments usuels de l'Age de la Pierre". Paris 1898.

ampe, Dr. Ernst; Syrien vor dem Eindringen der Israeliten. Nach den Thontafeln von Tell el-Amarna. (Jahresbericht des Lessing-Gymnasiums zu Berlin, 1898.) Berlin 1898.

ırckas, Dr.; Die Ohrdrufer Familiennamen nach Herkunft und Bedeutung. Teil I—IV. (Jahresberichte des Gräflich Gleichenschen Gymnasiums zu Ohrdruf für die Schuljahre 1896—99.) Ohrdruf 1896—99.

ɜigand, Dr. Gustav; Die nationalen Bestrebungen der Balkanvölker. (Hochschul-Vorträge, Heft IX.) Leipzig 1898.

tting, G.; Etymologische Studien über Deutsche Flußnamen. I. Teil. (Beilage z. Programm des Kgl. Gymnasiums zu Kreuznach, Ostern 1899.) Kreuznach 1899.

drusch, Karl; Die Familiennamen in Neustadt O/S. 2 Teile. (1. Teil. Jahresberichte des Königl. Gymnasiums zu Neustadt Ob.-Schl. über die Schuljahre 1893/94.) Neustadt O.-S. 1894. (2. Teil. Nebst allgemeinen Erörterungen. Jahresbericht des Königl. kathol. Gymnasiums zu Sagan für das Schuljahr 1898/99.) Sagan 1899.

ters, Dr. Hermann; Etymologische Streifzüge auf dem Gebiete des Niederdeutschen unter besonderer Berücksichtigung der Dithmarscher Mundart. (Wissenschaftliche Beilage zum Jahresbericht der Realschule vor dem Lübecker Thore zu Hamburg für das Schuljahr 1898/99.) Hamburg 1899.

ıten, Paul; Zur Frage nach dem Ursprung der Rolandssäulen. (38. Jahresbericht des Vitzthumschen Gymnasiums zu Dresden, Ostern 1899.) Dresden 1899. (Beigelegt: Referat über vorstehende Abhandlung. Dresdner Anzeiger, No. 122, 3. Mai 1899.)

ırötter, Dr. phil. et med. Hermann von; Zur Kenntnis der Bergkrankheit. Mit zwei Figuren und einer graphischen Darstellung im Texte. (Beiträge zur Klinischen Medicin und Chirurgie, herausgegeben vom Redactions-Comité der „Wiener Klinischen Wochenschrift", Heft 21.) Wien und Leipzig 1899.

ıomas, Paul; Essai sur quelques Théories Économiques dans le Corpus Juris Civilis. (De la Richesse. — De la Valeur. — De la Circulation des Biens. — Du Crédit.) Thèse pour le doctorat. Université de Toulouse. Toulouse 1899.

ɵbs, Emil; Beiträge zur osterländischen Mundart. (Beilage zum Programm des Gymnasiums zu Fürstenwalde a. Spr., Ostern 1899.) Fürstenwalde 1899.

ıtian, A.; Die Völkerkunde und der Völkerverkehr unter seiner Rückwirkung auf die Volksgeschichte. Ein Beitrag zur Volks- und Menschenkunde. Berlin 1900.

Bastian, A.; Die wechselnden Phasen im geschichtlichen Sehkreis. Kartographisch skizziert mit einleitendem Text (13 Taf.) Heft I—IV. Berlin 1900.

Baumann, Dr. Oskar; Afrikanische Skizzen. Mit 13 Lichtdruckbildern und 7 Bildern im Text. Berlin 1900.

Besler, M.; Die Forbacher Mundart und ihre französischen Bestandteile. (Programm der Realschule in Forbach.) Forbach 1900.

Geikie, Prof. James; The Tundras and Steppes of Prehistoric Europe. (S.-A. aus „Smithsonian Report for 1898", S. 321—347.) Washington 1900.

Grünwedel, Dr. Albert; Mythologie des Buddhismus in Tibet und der Mongolei. Führer durch die lamaistische Sammlung des Fürsten E. Uchtomskij. Mit einem einleitenden Vorwort des Fürsten E. Uchtomskij und 188 Abbildungen. Leipzig 1900.

Hirth, Prof. Dr. Friedrich; Ueber Wolga-Hunnen und Hiung-nu. Vorläufiger Bericht über die Ergebnisse einer größeren Arbeit zur Geschichte der Völkerwanderung. (Aus dem Sitzungsber. der philos.-philol. und der histor. Klasse der Königl. bayer. Akad. d. Wissensch., 1899. Bd. II, Heft 2.) München 1900.

— — Hunnenforschungen. (S.-A. aus „Revue orientale pour les études ouralo-altaïques.) Budapest, o. J.

— — Sinologische Beiträge zur Geschichte der Türkvölker. I. Die Ahnentafel Attila's nach Johannes von Thurocz. (S.-A. aus dem „Bull. de l'Académie Impériale des sciences de St. Petersbourg". V. Ser., Bd. XIII, No. 2.) St. Petersburg 1900.

— — Schriften-Verzeichnis 1869—1899. Als Manuskript gedruckt. (München, 15. Febr. 1900.)

Kausch, Dr.; Die gutsherrlich-bäuerlichen Verhältnisse in der Mark Brandenburg bis zur Zeit des dreißigjährigen Krieges. (Jahresbericht des Kgl. Gymnasiums zu Dramburg.) Dramburg 1900.

Krey, Prof. Johannes; Die dänische Sprache im Herzogtum Schleswig. (Jahresber. der Kgl. Realschule zu Sonderburg.) Sonderburg 1900.

Kühnau, Dr. Richard; Die Bedeutung des Backens und des Brotes im Dämonenglauben des deutschen Volkes. (Schulprogramm.) Patschkau 1900.

Sundstral, Franz; Aus dem Lande der Karaiben. Kulturhistorische Fragmente. Berlin 1900.

Ratzel, Dr. Friedrich; Der Ursprung und die Wanderungen der Naturvölker geographisch betrachtet. II. Geographische Prüfung der Thatsachen über den Ursprung der Völker Europas. (Abdruck a. d. Berichten der philologisch-historischen Classe der Königl. Sächs. Gesellschaft der Wissenschaften zu Leipzig. Sitzung vom 3. Februar 1900.) Leipzig 1900.

Vogt, Dr. Paul; Die Ortsnamen auf —seifen, —siefen, —siepen, —siek, —seih. (Schulprogramm.) Kassel 1900.

Wuttke, Dr. Robert; Sächsische Volkskunde. Unter Mitarbeit von Dr. J. Deichmüller, Dr. H. Hunger u. v. a. Mit 200 Abbildungen in Holzschnitt, Zink- und Kupferätzung, 4 Tafeln in Farbendruck und 1 Karte. Dresden 1900.

Adler, Dr. Max; Volks- und Kinderlieder. (Beilage z. Jahresber. der lat. Hauptschule zu Halle a. S.) Halle a. S. 1901.

Baelz, E.; Die Ostasiaten. Vortrag. Stuttgart 1901.

Brewes; Reiseeindrücke von Kunst und Leben in Italien. Teil I. (Wissenschaftl. Beil. z. Progr. des Herzogl. Gymn. zu Helmstedt.) Helmstedt 1901.

Fischer, Dr. Ernst; Archäologische Erinnerungen an eine Studienreise nach Griechenland. (Progr. d. Städt. Johannes-Gymn. zu Breslau.) Breslau 1901.

Kantel, Hermann; Das Plattdeutsche in Natangen. 2 Teile. (Wissenschaftl. Beilage z. Jahresber. des Königl. Realgymn. zu Tilsit, 1900 u. 1901.) Tilsit 1900 u. 1901.

Koth, Walter E.; String, and other forms of strand: Basketry-, Woven Bag-, and Net-Work. (North Queensland Ethnography: Bull. No. 1.) Brisbane 1901.

Virchow, Rudolf; The peopling of the Philippines. (S.-A. aus „Smithsonian Report for 1899". S. 509—526. Mit 3 Taf.) Washington 1901.

Mieullen, A.; Les Pierres Figures à retouches intentionnelles à l'époque du creusement des vallées. (Congrès international d'Anthropologie et d'Archéologie préhistoriques. XIIe Session, Paris, du 20 au 25 août, 1900.)

— — Deuxième Étude sur les Pierres Figures à retouches intentionelles à l'époque du creusement des vallées quaternaires. (Soc. d'Anthropologie de Paris. Séance des 21. II. et 7. II. 1901.) Paris 1901.

— — Technologie néfaste. Industrie de la pierre taillée aux temps préhistoriques. Etudes préhistoriques. Paris 1902.

Mirth, Prof. Dr. Friedrich; Die chinesische Sprache in Wort und Schrift. (S.-A. aus der Beilage zur „Allgemeinen Zeitung", No. 120 und 121.) Leipzig 1902.

Langley, S. P.; The Fire Walk ceremony in Tahiti. (S.-A. aus „Smithsonian Report for 1901". S. 539—544. Mit 3 Taf.) Washington 1902.

Lederbogen, Wilhelm; Kameruner Märchen. Berlin 1901.

Safford, W. E.; The Abbot collection from the Andaman Islands. (S.-A. aus „Smithsonian Report for 1901". S. 475—492. Mit 6 Tafeln.) Washington 1902.

Weule, Prof. Dr. Karl; Völkerkunde und Urgeschichte im 20. Jahrhundert. Eisenach und Leipzig 1902.

Wirth, Albrecht; Aus Übersee und Europa. Berlin 1902.

Dingelstedt, V.; L'Islam et ses Adepts. (Aus: „Le Globe".) Genève 1902.

— — The Mussulman Subjects of Russia. (Aus: Scottish Geogr. Magazine. January 1903.)

Gottwaldt, H.; Die überseeische Auswanderung der Chinesen und ihre Einwirkung auf die weiße und gelbe Rasse. Volkswirtschaftliche Studie. Bremen 1903.

Hedinger, Dr. A.; Die vorgeschichtlichen Bernsteinartefakte und ihre Herkunft. Straßburg 1903.

Hilprecht, H. V.; Die Ausgrabungen der Universität von Pennsylvania im Bêl-Tempel zu Nippur. Vortrag. Mit 56 Abbildungen und einer Karte. Leipzig 1903.

Holmes, William H.; Review of the evidence relating to Auriferous Gravel Man in California. (S.-A. aus „Smithsonian Report for 1899". S. 419—472. Mit 16 Taf.) Washington 1901.

— — Fossil human remains found near Lansing, Kansas. (S.-A. aus „Smithsonian Report for 1902". S. 455—462. Mit 3 Tafeln.) Washington 1903.

Hoernes, Dr. Moritz; Der diluviale Mensch in Europa. Die Kulturstufen der älteren Steinzeit. Mit zahlreichen in den Text eingedruckten Abbildungen. Braunschweig 1903.

Johnston, Sir Harry H.; The Pigmies of the great Congo Forest. (S.-A. aus „Smithsonian Report for 1902". S. 479—491.) Washington 1903.

Kaindl, Dr. Raimund Friedrich; Die Volkskunde. Ihre Bedeutung, ihre Ziele und ihre Methode. Mit besonderer Berücksichtigung ihres Verhältnisses zu den historischen Wissenschaften. Ein Leitfaden zur Einführung in die Volksforschung. Mit 59 Abbildungen im Texte. (Sammlung: Die Erdkunde von Maximilian Klar. XVII. Teil.) Leipzig und Wien 1903.

Kersjes, B. en C. den Hamer; De Tjandi Mĕndoet voor de restauratie. (Uitgegeven door het Bataviaasch Genootschap van Kunsten en Wetenschappen.) Batavia en s'Gravenhage 1903.

Krause, Arthur; Die Pariavölker der Gegenwart. Diss. Leipzig 1903.

Meiche, Dr. Alfred; Sagenbuch des Königreichs Sachsen. (Veröffentlichungen des Vereins für Sächsische Volkskunde.) Leipzig 1903.

Nansen, Fridtjof; Eskimoleben. Aus dem Norwegischen übersetzt von M. Lengfeldt. Leipzig u. Berlin 1903.

Safford, W. E.; Guam and its people. (S.-A. aus „Smithsonian Report for 1902". S. 493—508. Mit 12 Taf.) Washington 1903.

Schurtz, Dr. Heinrich; Völkerkunde. Mit 34 Abbildungen im Texte. (Sammlung: „Die Erdkunde" von Maximilian Klar. XVI. Teil.) Leipzig und Wien 1903.

Skeat, W. W.; The wild tribes of the Malay Peninsula. (S.-A. aus „Smithsonian Report for 1902". S. 463—478. Mit 2 Taf.) Washington 1903.

Velten, Dr. C.; Sitten und Gebräuche der Suaheli. Nebst einem Anhang über Rechtsgewohnheiten der Suaheli. Göttingen 1903.

Woltmann, Dr. Ludwig; Politische Anthropologie. Eine Untersuchung über den Einfluß der Deszendenztheorie auf die Lehre von der politischen Entwickelung der Völker. Eisenach u. Leipzig 1903.

Bremer, Otto; Ethnographie der germanischen Stämme. Zweiter unveränderter Abdruck. Mit 6 Karten. Strassburg 1904.

Franke, Dr. O.; Geistige Strömungen im heutigen China. (Verhandl. d. deutschen Kol.-Ges. 1899, Abt. Berl.-Charl. 1903/04. Bd. VIII, Heft 1.) Berlin 1904.

inther, Prof. Dr. S.; Ziele, Richtpunkte und Methoden der modernen Völkerkunde. Stuttgart 1904.

edin, Sven von; Abenteuer in Tibet. Mit 137 Abbildungen, 8 bunten Tafeln und 4 Karten. Leipzig 1904.

irth, Friedrich; Chinesische Ansichten über Bronzetrommeln. (S.-A. aus den „Mitteil. d. Seminars f. Oriental. Sprachen z. Berlin". Jahrg. VII, Abt. I. [Ostasiat. Studien].) Leipzig 1904.

hneider, Georg; Die großen Reiche der Vergangenheit und Gegenwart. Eine vergleichende politisch-geographische Studie. Diss. Leipzig 1904.

hwalbe, G.; Die Vorgeschichte des Menschen. Mit einer Figurentafel. Braunschweig 1904.

idel, A.; Das Geistesleben der afrikanischen Negervölker. Berlin 1904.

einen, Prof. Dr. Karl von den; Diccionario Sipibo. Castellano-Deutsch-Sipibo. Apuntes de Gramática. Sipibo-Castellano. Abdruck der Handschrift eines Franziskaners mit Beiträgen zur Kenntnis der Pano-Stämme am Ucayali. Berlin 1904.

ratz, Dr. C. H.; Die Rassenschönheit des Weibes. Mit 271 in den Text gedruckten Abbild. u. 1 Karte in Farbendruck. 5. Aufl. Stuttgart 1904.

eissmann, Aug.; Descendenztheorie. Mit 3 farb. Taf. u. 131 Textfig. 2. verb. Aufl. Jena 1904.

hraim, Dr. phil. Hugo; Über die Entwicklung der Webertechnik und ihre Verbreitung außerhalb Europas. Mit 57 Abbildungen. (Mitteilungen a. d. Städt. Museum f. Völkerkunde zu Leipzig. Bd. I, Heft 1.) Leipzig 1905.

Handels-, Verkehrs- und Wirtschafts-Geographie, Statistik.

ix, I. B.; Organismus und vollständige Statistik des Preussischen Staates. Berlin 1840.

den, Dr. Freiherr von; Vergleichende Kultur-Statistik der Grossstaaten Europas. Berlin 1848.

net-Willaumez, F.; Commerce de traite des noirs aux côtés occidentales d'Afrique. Paris 1848.

rmano-Brasilicus. (Sturz, J. J.) Soll und kann Deutschland eine Dampfflotte haben und Wie? Mit Hinblick auf Deutschlands Schifffahrt, Handel, Industrie und Auswanderung besprochen. Berlin 1848.

llkampf, I. L.; Beiträge zur Nationalökonomie u. Handelspolitik. 2 Hefte. Leipzig 1851 u. 1853.

hneeberger, I. J.; Der Transmundane Telegraph. Mit Karte. Leipzig 1860.

eckh, Richard; Die geschichtliche Entwickelung der amtlichen Statistik des Preussischen Staates. Berlin 1863.

etz, Dr. Rud.; Die Gewerbe im Grossherzogtum Baden. Ihre Statistik, ihre Pflege, ihre Erzeugnisse. Im Auftrage des grossh. badischen Handelsministeriums bearbeitet. Karlsruhe 1863.

mer, Heinrich; Der Rauchwaaren-Handel. Geschichte, Betriebsweise nebst Waarenkunde. Leipzig 1864.

Interoceanic Railroads and Canals. (39. Congr. 1. Sess. 1866.) Mit Karten. (Ohne Titelblatt.)

Die interoceanischen Verkehrsstrassen Mittelamerikas und Deutschlands Beteiligung an denselben zur Begründung einer Seegeltung. Bremen 1868.

Lammers; Die geschichtliche Entwicklung des Freihandels. (Wissensch. Vorträge, herausg. von Virchow u. Holtzendorff.) 2. Aufl. Berlin 1869.

Sturz, J. J.; Austernbetrieb in America, Frankreich und England mit Hinblick auf die deutschen Nordseeküsten. Als Manuskript gedruckt. O. O. u. J.

— — Notizen über den Minenbetrieb in Bolivien und den brasilianischen Mittelprovinzen Matto Grosso und Goyaz im Gegensatze zu dem im Westen der Union. Als Manuskript gedruckt. O. O. u. J.

Zenker, W.; Der Suez-Kanal und seine kommerzielle Bedeutung besonders für Deutschland. Mit Karte. 2. Aufl. Bremen 1869.

Perrot, F.; Deutsche Eisenbahnpolitik. (Deutsche Zeit- und Streit-Fragen.) Berlin 1872.

Schebek, Dr. Edmund; Collectiv-Ausstellung von Beiträgen zur Geschichte der Preise. Veranstaltet zur Weltausstellung 1873 in Wien, von der Handels- und Gewerbekammer in Prag. Prag 1873.

Schwabe, H.; Berliner Südwestbahn u. Centralbahn, beleuchtet vom Standpunkte der Wohnungsfrage und der industriellen Gesellschaft. Berlin 1873.

Stephan; Weltpost und Luftschiffahrt. (Vortrag, geh. im wissenschaftlichen Verein zu Berlin.) Berlin 1874.

Haushofer, Dr. Max; Eisenbahngeographie. Eine Darstellung des modernen Weltverkehrs mit besonderer Berücksichtigung der Eisenbahnen. Stuttgart 1875.

Pequito, Rodrigo Affonso; Curso de Contabilidade Commercial. Lisboa 1875.

Revised Statutes of the United States relating to the district of Columbia and post roads passed at the first session of the forty-third congress 1873—74. Together with the public treaties in force on the first day of December 1873. Washington 1875.

Escherich, Dr.; Die Volksbewegung, Fruchtbarkeit und Sterblichkeit im Königreiche Preussen vom Jahre 1816 bis mit 1871 u. im Königreiche Bayern vom Jahre 1826 bis mit 1871. Würzburg 1876.

Georgi, L.; Das Projekt eines Elster-Elbe-Kanals (Leipzig-Wallwitzhafen). Leipzig 1876.

Andree, Dr. Karl; Geographie des Welthandels, mit geschichtlichen Erläuterungen. 3 Bände. Stuttgart 1872—77.

L'enseignement commercial en Portugal. (Soc. de geogr. Lisboa. 1878.)

Chronik über Strassenbau und Strassenverkehr in dem Grossherzogtum Baden. Bearbeitet von F. I. Baer. Berlin 1878.

Jülfs u. Balleer; Die Seehäfen und Seehandelsplätze der Erde nach ihren hydrographischen, nautischen und commerzionellen Beziehungen. Oldenburg. Bd. I (1870) u. Supplement 1873. Bd. II 1875. III 1878.

ni geografiche e politiche sui progretti inglesi e russi di nuove nunicazioni ferroviarie fra l'Europa e l'Asia. (Estratto della Rivista ttima, dicembre 1878.)

x statistiques (l'instruction primaire; — le commerce du Portugal —75; — la population du departement de Lisbonne). (Soc. de r. Lisbonne.) 1878.

'un plan d'études commerciales présentées au congrès internationale éographie commercial. Bruxelles 1879.

M. F.; Die Wirtschafts- und Handelsverhältnisse der Fidschi-, a- und Samoainseln. (S.-A. a. d. illustr. Zeitschrift „Aus allen teilen.) Leipzig 1881.

ato do Poblacion nabido en los pueblos de la republica de Guatemala. emala 1881.

a della Emigrazione Italiana all' Estero nel 1881. (Pisa, Società rafica d'Italia).

r. Emil; Lexikon der Handelsgeographie. Leipzig 1882.

, Dr. Emil; Ueber die geographischen Grundvoraussetzungen der ptbahnen des Weltverkehrs. Eine verkehrsgeographische Studie. zig 1883.

Die Verteilung der Menschen über die Erde und die Ursachen der hiedenen Volksverdichtung in den einzelnen Erdteilen. (Wissensch. räge, herausg. von Virchow u. Holtzendorff.) Berlin 1884.

Joseph; Erläuternder Katalog zur Ausstellung des statistischen aus der Hauptstadt Budapest. Ungarische Landes-Ausstellung 1885. in 1885.

g, Gustav; Bidrag till Utvandringsfrågan, från befolkningsstatistisk unkt. (Aftryck ur Upsala Universitetens Årsskrift 1884 o. 1885.) la 1885—1886.

h, Dr. R.; Die Deutsche Handelsexpedition 1886. Mit zahlreichen ldungen und 3 Karten. Berlin 1887.

hmidt; Die Entwickelung des Welthandels. (Wissensch. Vorträge, usg. von Virchow u. Holtzendorff.) Berlin 1887.

f, Dr. W.; Gewinnung, Verarbeitung und Handel des Bernsteins reussen von der Ordenszeit bis zur Gegenwart. Eine historisch-swirtschaftliche Studie. Mit 1 graphischen Darstellung. (Staats-enschaftliche Studien. Herausg. v. Dr. Ludwig Elster. I. Bd. 6. Heft.) 1887.

ela.) Statistischer Jahresbericht über die Vereinigten Staaten von —. ient-Ministerium.) (Zugleich Mapa fisico y politico de los Estados los de Venezuela.) Caracas 1887.

r. Wilh.; Die Verkehrswege im Dienste des Welthandels. Eine risch-geographische Untersuchung samt einer Einleitung für eine ssenschaft von den geographischen Entfernungen". Mit 5 Karten arbendruck. Stuttgart 1888.

(Argentine.) L'Agriculture et l'Élevage dans la République Argentine d'après le Récensement de la première quinzaine d'octobre de 1888. etc. etc. Paris 1889.

— Catalogue spécial officiel de l'Exposition de la République Argentine. (Exposition Universelle Internationale de 1889 à Paris.) Lille 1889.

(Buenos Aires.) Censo Agricolo-Pecuario de la Provincia de Buenos-Aires. Levantado en el mes de octubre de 1888. Buenos-Aires 1889.

Woeikoff, A.; Die landwirtschaftliche Krisis und die amerikanische Konkurrenz. Bericht. Mit 1 Karte. (S.-A. aus „Memoiren der Kais. Freien Ökonomischen Gesellschaft", 1889, No. 1.) (Russ.) St. Petersburg 1889.

Zimmermann, F. W. R.; Übersicht über die bisherige Verwendung der den einzelnen Kreiscommunalverbänden des Herzogtums Braunschweig gesetzlich überwiesenen Erträgnisse und Einnahmen nebst einer einleitenden Darstellung der derzeitigen Organisation der Braunschweigischen Verwaltung und der geschichtlichen Entwickelung derselben. (Aus den Beiträgen zur Statistik des Herzogtums Braunschweig, herausgeg. vom Statist. Bureau des Herzogl. Staatsministeriums.) Braunschweig 1889.

Gruber, Dr. Christian; Die Bedeutung der Isar als Verkehrsstrasse. Mit Titelbild, 3 Tafeln Zeichnungen und 6 Anhängen. (Wissensch. Beilage zum 22. Jahresberichte der Handelsschule der Kgl. Haupt- u. Residenzstadt München.) München 1890.

Hasse, Dr. Ernst; Der Stand des Wohnungsmarktes am 1. Nov. 1888 in der Stadt Leipzig und deren Vororten. Leipzig 1889.

— — Beiträge zur Bevölkerungs- und Wohnungsstatistik von Leipzig. (S.-A. aus der Festschrift: „Die Stadt Leipzig in hygienischer Beziehung".) Leipzig 1891.

Pollack, Richard; Schiffahrts-Kalender für das Elbe-Gebiet 1891. Neunter Jahrgang. Mit einem Situationsplan des Neuen Aussiger Hafens und des Umschlagplatzes Schönpriessen. Teplitz 1891.

Schwarz, Dr. Adolph; Mailands Lage und Bedeutung als Handelsstadt. 2 Teile. (Programm der höheren Bürgerschule der Stadt Köln.) Köln 1890 u. 1891.

Schurtz, Dr. Heinrich; Die Pässe des Erzgebirges. Mit 1 Karte. Leipzig 1891.

Brachelli, Dr. H. F.; Statistische Skizze des Norddeutschen Bundes, der Süddeutschen Staaten und des Grossherzogtumes Luxemburg. (Abdruck aus VII. Auflage von Stein u. Hörschelmann's Handbuch der Geographie und Statistik.) Leipzig 1868.

— — Statistische Skizzen der europäischen und amerikanischen Staaten. 2 Abteilungen. (Ergänzung zu der 7. Aufl. von Stein und Wappäus' Handbuch der Geographie und Statistik.) 1. Abt.: Statistische Skizze der Österreichisch-Ungarischen Monarchie nebst den okkupierten Ländern Bosnien und Herzegowina und dem zollvereinten Fürstentum Liechtenstein. 12. verb. Auflage Leipzig 1889. 13. Auflage Leipzig 1892. 2. Abt.: Statistische Skizzen der europäischen und amerikanischen Staaten nebst den auswärtigen Besitzungen der ersteren. 6. verb. Aufl. Leipzig 1887.

Brachelli, Dr. H. F.; Statistische Skizze des Deutschen Reiches nebst seinen Schutzgebieten und dem zollvereinten Grossherzogtum Luxemburg. 7. verb. Auflage. Leipzig 1892.

Canadian Pacific Railway Company's Royal Mail Steam-ship Line. Japan and China. The new short route from Europe to the far east. Handbook for information. Ed. by the „Canadian Pacific Railway Company". 1892.

The **Canadian** Pacific Railway, — the New Highway to the Orient across the mountains, prairies and rivers of Canada. Ed. by the „Canadian Pacific Railway Company". O. J.

Yokohama-London); A marvellous journey with the Mails from Yokohama to London. Ed. by the „Canadian Pacific Railway Company". O. J.

Beseke, C.; Der Nord-Ostsee-Kanal. Seine Entstehungsgeschichte, sein Bau und seine Bedeutung in wirthschaftlicher und militärischer Hinsicht. Mit 3 Karten, sowie zahlreichen Skizzen, Tabellen und graphischen Darstellungen. Kiel und Leipzig 1893.

(Belgien); Die französische Einfuhr in Belgien und die deutsche Industrie. Herausgegeben vom Deutschen Komitee in Antwerpen für die Weltausstellung 1894. Antwerpen 1893.

Hockenbeck, Dr.; Kosten einer Reise von Köln nach Breslau und zurück im Jahre 1562. (XXI. Jahresbericht des Königl. Gymnasiums zu Wongrowitz, 1892/93.) Wongrowitz 1893.

Lannhardt; Der mittelamerikanische Weltmeerkanal. („Deutsches Wochenblatt", VI. Jahrg. 1893, No. 38.)

Lindberger, Valter; Bidrag till kännedomen om Förgiftningarna i Sverige under åren 1873—1892. Diss. Upsala 1893.

Lindman, Carl; Dödsorsakerna och Dödligheten i Helsingborg 1876—1890. Diss. Helsingborg 1894.

Polakowsky, Dr. H.; Panama- oder Nicaragua-Canal? Mit Karten, Plänen und Ansichten. Leipzig-Neustadt 1893.

Rothwell, Richard P.; The Mineral Industry, its Statistics, Technology and Trade, in the United States and other countries from the earliest times to the end of 1892. Vol. I. (Statistical Supplement of the Engeneering and Mining Journal.) New York 1893.

Tarry, M. Harold; Le Chemin de fer Transsaharien (de l'Algérie au Soudan). Paris 1893.

Weithase, Hugo; Geschichte des Weltpostvereins. Strassburg 1893.

Wollwo, Dr. Carl; Die ältesten Lübischen Zollrollen. Lübeck 1894.

Naumann, Dr. Edmund; Vom Goldnen Horn zu den Quellen des Euphrat. Reisebriefe, Tagebuchblätter und Studien über die Asiatische Türkei und die Anatolische Bahn. München u. Leipzig 1893.

— — Macedonien und seine neue Eisenbahn Salonik-Monastyr. München u. Leipzig 1894.

Rehbock, Th.; Die Wasserstrasse durch die Canadischen Seen und ihr Verkehr. Mit einer Abbildung. (S.-A. aus dem Centralblatt der Bauverwaltung.) Berlin 1894.

Sibirjakow, A.; Zur Frage über die auswärtigen Märkte Sibiriens. Mit 5 geographischen Karten. (Russ.) Tobolsk 1894.

Geistbeck, Dr. Mich.; Der Weltverkehr. Telegraphie u. Post, Eisenbahnen und Schiffahrt in ihrer Entwickelung dargestellt. Freiburg i. B. 1887. Zweite neubearbeitete Auflage. Mit 161 Abbildungen und 59 Karten. Freiburg i. B. 1895.

Weber, Dr. Eduard; Die volkswirtschaftliche Bedeutung des Waldes. (Programm der Wöhlerschule zu Frankfurt am Main. Ostern 1895.) Frankfurt a. M. 1895.

Zöpfl, Dr. Gottfried; Mittelländische Verkehrsprojekte. Reden und Aufsätze. Berlin 1895.

Cora, Guido; Il Territorio contestato tra la Venezuela e la Guiana Inglese. Lettera aperta al Sign. Comm. Dott. Clinio Silvestri. Torino 1896.

Béla de Gonda, M.; La Regularisation des Portes de Fer et des autres Cataractes du Bas Danube. (Vme Congrès international de Navigation intérieure. 10me question.) Paris 1892.

— — Die Regulierung des Eisernen Thores und der übrigen Kataraкte der unteren Donau. Mit Karte und 100 im Texte gedruckten Illustrationen. Budapest 1896.

Zöllner, W.; Die Bedeutung der Elbe für den mittelalterlichen Handel Sachsens. (Beigabe zum Jahresbericht der Städtischen Realschule zu Chemnitz für Ostern 1896.) Chemnitz 1896.

Dubois, Marcel, et **J.-G. Kergomard**; Précis de Géographie économique. La France. — L'Europe. — L'Asie. — L'Océanie. — L'Afrique. — Les Amériques. Paris 1897.

Hertzberg, Dr. H.; Die historische Bedeutung des Donaulaufs, besonders des ungarischen. (Programm der städt. Oberrealschule zu Halle a. S. 1897.) Halle a. S. 1897.

Benoist, Charles; L'Espagne, Cuba et les États-Unis. Paris 1898.

Dufourny, Alexis; Der Rhein in seiner technischen und wirtschaftlichen, besonders auch verkehrstarifarischen Bedeutung. Mit Genehmigung des Verfassers übersetzt und mannigfach ergänzt von Dr. J. Landgraf. Berlin 1898.

Heubach, Ernst; Die Verkehrsentwickelung auf den Wasserstrassen und Eisenbahnen des Elbe-Odergebietes in dem Zeitraum von 1882—1895. Berlin 1898.

Holub, Dr. Emil; Über den Ausbau und die Eröffnung der Betschuanaland- und über die Beira-Bahn. Vortrag am 23. November 1897 in der Versammlung des Clubs österreichischer Eisenbahn-Beamter. (S.-A. aus der „Oesterreichischen Eisenbahn-Zeitung", Jahrgang 1898.) Wien 1898.

Hüttner, Gustav; Richtlinien und Stoff für die Belehrung über den deutschen Weltverkehr. (Jahresbericht der städtischen Realschule zu Quedlinburg für 1897/1898.) Quedlinburg 1898.

Schönherr, A.; Der Einfluss der Eisenbahnen auf die Bevölkerungszunahme im Königreiche Sachsen. (Jahresbericht des Königlichen Gymnasiums in Leipzig, 1897/98.) Leipzig 1898.

Ulrich, Franz; Staatseisenbahnen, Staatswasserstrassen und die deutsche Wirtschaftspolitik. Leipzig 1898.

Anton; Der Mittelland-Kanal. (Wissensch. Vorträge, herausg. von Virchow u. Holtzendorff.) Berlin 1899.

Iertel, Dr. L.; Die Rennsteige und Rennwege des deutschen Sprachgebietes. (Schriften des Rennsteigvereins, No. 2.) (S.-A. aus dem Programm des Gymnasium Georgianum zu Hildburghausen. Ostern 1899.) Hildburghausen 1899.

Oczy, Dr. Ludwig von; China im Welthandel und chinesische Sitte. Erlau (?) (Eger?) 1899.

echelhaeuser, Wilhelm; Die Deutsch-Ostafrikanische Centralbahn. Mit einer Übersichtskarte. Berlin 1899.

Sénégal); Commerce d'importation et d'exportation du Sénégal. (Office national du Commerce extérieur. Monographies industrielles et commercielles. No. 2. Publié en août 1899.) Paris 1899.

ur Flottenfrage. Darlegungen der „Norddeutschen Allgemeinen Zeitung". (S.-A. für die Deutsche Kolonialgesellschaft.) Berlin 1899.

- Die Reden der Bevollmächtigten zum Bundesrat gelegentlich der ersten Lesung des Etats im Deutschen Reichstage. (Sonderausgabe für die Deutsche Kolonialgesellschaft.) Berlin 1899.

landels- und Machtpolitik. Reden und Aufsätze im Auftrage der „Freien Vereinigung für Flottenvorträge" herausgegeben von Gustav Schmoller, Max Sering, Adolph Wagner. Stuttgart 1900.

Hartmann, Hans; Warum hat jedermann im Volk ein Interesse an einer starken deutschen Flotte? O. O. u. o. J.

Böhtlingk, Dr. Arthur; Unsere deutschen Eisenbahnen. Ein Weckruf. Karlsruhe, o. J. (1900).

du Bois; Deutschlands Seeinteressen und Seemacht. Berlin 1900.

(Cuba.) Report on the Census of Cuba. 1899. Lt. Col. J. P. Sanger, Inspector-General, Director. Henry Gannett, Walter F. Willcox, Statistical Experts. (War Department, Office Director Census of Cuba.) Washington 1900.

Porto Rico.) Report on the Census of Porto Rico, 1899. Lt. Col. J. P. Sanger, Inspector-General, Director. Henry Gannett, Walter F. Willcox, Statistical Experts. (War Department, Office Director Census of Porto Rico.) Washington 1900.

Reichel, Karl; Die geschichtlichen und jetzigen Verkehrsstrassen aus dem Euphrat-Tigris-Becken nach den Nachbarländern. (Beilage zum 3. Bericht der Städtischen höheren Lehranstalt in Charlottenburg über das Schuljahr 1899—1900.) Charlottenburg 1900.

Schön, Joseph; Über die Ziele Rußlands in Asien. Zweite Auflage. Mit einer Karte. Wien 1900.

Kutschera, Max; Macau, der erste Stützpunkt europäischen Handels in China. Wien 1900.

Lehner, P. Thassilo; Reisebilder aus dem 17. Jahrhundert. Badereisen von Kremsmünster nach Wildbad-Gastein. — Eine Donaufahrt von Linz nach Ofen. — P. Simon Rettenbachers Reisen nach Italien. — Eine Wallfahrt von Kremsmünster nach Alt-Ötting und Passau. — Nach handschriftlichen Quellen. Salzburg 1900.

Rabe, Ludwig; Die Lüneburger Heide und die Bewirtschaftung der Heidhöfe. Diss. Jena 1900.

Die **Südbahn** und ihr Verkehrsgebiet in Oesterreich-Ungarn. Herausg. v. d. k. k. priv. Südbahn-Gesellschaft unter Mitwirkung von Peter Rosegger u. vielen anderen Autoren u. Künstlern. Chefredakteur Hugo Bürger. Mit 197 Illustr., 4 Karten u. einem Fahrplan. Wien o. J. (1900).

Makaroff, Vice-Admiral; The „Yermak" Ice Breaker. (S.-A. aus „Smithsonian Report for 1900", S. 449—459. Mit 3 Tafeln.) Washington 1901.

Tornow, Max L.; Die wirtschaftl. Entwickelung der Philippinen. Berlin 1901.

Deckert, Dr. Emil; Grundzüge der Handels- und Verkehrsgeographie. 3. Aufl. in Sammlung kaufm. Unterrichtswerke. Leipzig 1902.

Die **Donau** von Passau bis zum Schwarzen Meere. Gratisausgabe der „Ersten k. k. priv. Donau-Dampfschiffahrts-Gesellschaft in Wien". Wien 1902.

Fitzner, Dr. Rudolf; Anatolien, Wirtschaftsgeographie. Berlin 1902.

Fox, Francis; The great Alpine Tunnels. (S.-A. aus: „Smithsonian Report for 1901". S. 617—630. Mit 4 Tafeln.) Washington 1902.

Rußland in Asien.

Band I. Heyfelder, Dr. O.; Transkaspien und seine Eisenbahn. Nach Acten des Erbauers Generallieutenant M. Annenkow bearbeitet. Hannover 1888.

Band II. Krahmer; Rußland in Mittel-Asien. Mit 9 Autotypien. Leipzig 1898.

Band III. Krahmer; Sibirien und die Grosse Sibirische Eisenbahn. Mit einer Skizze. Leipzig 1897.

Band IV. Krahmer; Russland in Ost-Asien (mit besonderer Berücksichtigung der Mandschurei). Mit einer Skizze. Leipzig 1899.

Band V. Krahmer; Das nordöstliche Küstengebiet. (Der Ochotskische, Gishiginskische, Petropawlowskische u. Anadyr-Bezirk.) Mit 2 kolorierten Karten. Leipzig 1902.

Willey, Day Allen; The erection of the Gokteik Bridge. (S.-A. aus „Smithsonian Report for 1901". S. 611—615.) Washington 1902.

ilprin, Prof. Angelo; A defense of the Panama Route. Philadelphia 1902.
irr, William H.; The Panama Route for a ship canal. (S.-A. aus „Smithsonian Report for 1902". S. 537—557. Mit 2 Taf.) Washington 1903.
hr, Ernst Rudolf; Die Entwicklung des Verkehrswesens von Thüringen im 19. Jahrhundert. Diss. Leipzig 1903.
ans, Thomas H.; The Nile reservoir dam at Assuân. (S.-A. aus „Smithsonian Report for 1902". S. 531—535. Mit 6 Taf.) Washington 1903.
inhard, Prof. Raphael; Pässe und Straßen in den Schweizer Alpen. Topographisch-historische Studien. Luzern 1903.
iedrich, Dr. E.; Allgemeine und spezielle Wirtschaftsgeographie. Mit 3 Karten. Leipzig 1904.
übners geographisch-statistische Tabellen aller Länder der Erde. Herausg. von Prof. Fr. von Juraschek. Frankfurt 1884—1904.
nuticus; Jahrbuch für Deutschlands Seeinteressen. Jahrg. I—VI. Berlin 1899—1904.
kert, Dr. Max; Grundriß der Handelsgeographie. 1. Bd. Allgemeine Wirtschafts- und Verkehrsgeographie. 2. Bd. Wirtschafts- und Verkehrsgeographie der einzelnen Erdteile und Länder. Leipzig 1905.

4. Kolonialwesen.

rsuch einer Geschichte der Europäischen Kolonien von der Entdeckung America's bis auf unsere Zeiten. Nach den besten u. neuesten Quellen, vorzüglich nach Raynal bearbeitet und mit geogr.-statist. Uebersichten verbunden. II. Teil. Kolonien in America u. Südindien. Oldenburg 1812.
ngsdorf, G. H. v.; Bemerkungen über Brasilien. Mit gewissenhafter Belehrung für auswandernde Deutsche. Heidelberg 1821.
inicke, Dr. C. E.; Versuch einer Geschichte der europäischen Kolonien in Westindien, nach den Quellen bearbeitet. Weimar 1831.
rtin, R. Montgomery; Die Britischen Kolonien in Asien, Westindien und Nordamerika. Aus dem Engl. von Dr. Paul Frisch. Leipzig 1836.
appäus, Dr. I. E.; Deutsche Auswanderung u. Kolonisation. Leipzig 1846.
ng, Dr. J. D.; Eine deutsche Colonie im Stillen Ocean. Adresse an die ehrenw. Mitglieder des deutschen Parlaments in Frankfurt und die Deutschen überhaupt. Aus dem Englischen übersetzt. Leipzig 1848.
umann, J.; Reise nach den Vereinigten Staaten. Mitteilungen für Auswanderungslustige. Leipzig 1850.
ss, Ludwig; Kleinasien und Deutschland. Reisebriefe und Aufsätze mit Bezugnahme auf die Möglichkeit Deutscher Niederlassungen in Kleinasien. Mit Abbildungen und Inschriften. Halle 1850.
gár, Dr. Ad.; Central-Afrika, ein neuer und wichtiger Ansiedlungspunkt für deutsche Colonisten. 1. Heft: Allgemeine Begründung der Colonisation in Afrika. Stuttgart 1850.
rcier-Lacombe, G.; De la Colonisation et de l'Administration en Algérie. (Revue contemporaine) 1856.

Ferreira França, Dr. E.; Brasilien und Deutschland. Ein offener Brief an die Redactionen der deutschen Tagespresse. Leipzig 1858.

Der **Geleitsmann**, Katechismus für Auswanderer nach den Vereinigten Staaten von Nordamerika, nach Mittel- und Süd-Amerika und Australien von Alex. Ziegler. Mit Karten und Abbildungen. (No. 26 „Auswanderung" von Weber's Illustr. Katechismen.) Leipzig 1856.

Meidinger, Heinrich; Kanada's rasches Aufblühen, besonders als ackerbautreibender Staat und seine Wichtigkeit für Auswanderer. Mit Karte. Frankfurt a. M. 1858.

Münch, Friedrich; Der Staat Missouri, geschildert mit besonderer Rücksicht auf teutsche Einwanderung. Mit 2 Charten. New York u. St. Louis 1859.

Fender, Wilhelm; Ackerbau-Kolonien in Uruguay. Neueste Berichte über die schweizerischen. Mit Karte. Basel, o. J.

Gesetze zur Ermunterung der Einwanderung, Beschützung weibl. Passagiere u. s. w. O. Verf., O. u. J.

Jacobs, Alfred; L'Océanie Nouvelle. Colonies. — Migrations. — Mélanges. Paris 1861.

Convolut von Schriften über die deutsche Auswanderung, insbesondere nach den Britischen Kolonien und den Staaten Südamerikas von J. J. Sturz. (8 Nummern.)

Sturz, J. J.; Proposal for the establishment of a Central Office of Information in Berlin as a means of promoting emigration from Germany to the British Colonies of North-America, Cape of Good Hope, and Australasia. Berlin 1860.

— — Plan for securing British North-America. Berlin 1860.

— — German emigration to British Colonies. Berlin 1860.

— — Kann und soll ein Neu-Deutschland geschaffen werden und auf welche Weise? Ein Vorschlag zur Verwertung der deutschen Auswanderung im nationalen Sinne. Berlin 1862.

— — Schafzucht und Wollproduktion für deutsche Rechnung in Uruguay als Grundlage für deutsche Ansiedelungen im La Plata-Flussgebiete. Berlin 1863.

Schultz, Wold.; Studie über agrarische und physikalische Verhältnisse in Südbrasilien in Hinblick auf Kolonisation und freie Einwanderung. Mit Atlas. Leipzig 1865.

Haberland, Benno; Das deutsche Element in den Vereinigten Staaten von Nord-Amerika. Leipzig 1866.

Rawlings, Thomas; Die Auswanderung mit besonderer Beziehung auf Minnesota und Britisch Columbia; aus dem Englischen von Eduard Pelz. Hamburg 1866.

Süd-Carolina, eine Heimat für den arbeitsamen Einwanderer. Veröffentlicht von dem Kommissionär der Einwanderung. Oldenburg 1867.

Sturz, J. J.; Die deutsche Auswanderung und die Verschleppung deutscher Auswanderer. Mit speciellen Documenten über Brasilien. Berlin 1868.

wehr. Zur Charakteristik der Wirksamkeit des Herrn Sturz in der deutschen Auswanderung. (S.-A. aus der allgem. Auswanderungszeitung.) Rudolstadt 1868.

lz, Eduard; Ueber Auswanderung. (Sonderabdruck aus der Deutschen Auswanderer-Zeitung No. 47—49.) Bremen 1864.

— Superior City u. Umgegend. Emigrations-Monographie. Bremen 1866.

— Minnesota in seinen Hauptverhältnissen. Emigrations-Monographie. Hamburg 1868.

— Vier Hauptfragen in der Auswanderungsangelegenheit. Hamburg 1869.

colliot, Louis; La vérité sur Taïti. (Affaire de la roncière.) Paris 1869.

ıtschlands Interessen in Ostasien. Berlin 1870.

hütz-Holzhausen, Freiherr D. v.; Die Deutsche Colonie in Peru. Schilderung einer Reise dahin: Natur, Klima, Produkte, Ackerbau, Geschichte der Gründung der Colonie, freimauerische Anfeindungen. Weinheim 1870.

Holtzendorff; Die britischen Kolonien. (Wissensch. Vorträge, herausg. von Virchow u. Holtzendorff.) Berlin 1871.

ıpp, Friedrich; Ueber Auswanderung. (Wissensch. Vorträge, herausg. von Virchow u. Holtzendorff.) Berlin 1871.

ılz, Dr. Berthold; Unsere Kolonien: Land und Leute. Mit 71 Abbildungen und 2 Karten. Leipzig 1871.

'é-Lallement, Dr. Rob. Bedenken über eine Depesche des Kais. Deutschen Minister-Residenten am Brasilianischen Hofe vom 20. April 1872. Lübeck 1872.

ıck-Bernard, Karl; Die argentinische Republik als Auswanderungsziel. Bern 1868.

— Die argentinische Republik. Ein Handbuch für Auswanderer und Kolonisten. Bern 1872.

ır Pfadfinder. Monatsschrift zur Begutachtung deutscher Aus- und Einwanderung. Hrsg. v. Ed. Pelz. 1. u. 2. Jahrg. Gotha 1872 u. 73.

hn, Ad.; Wichtige Beiträge zur Einwanderung und Kolonisation in Brasilien. Berlin 1874.

ınch; Der Staat Missouri. Ein Handbuch für deutsche Auswanderer. Bremen 1875.

ıavanne, Dr. Josef; Central-Afrika und die neueren Expeditionen zu seiner Erforschung. Vortrag. (Sammlung gemeinnütziger populärwissenschaftl. Vorträge, 6. Heft.) Wien, Pest, Leipzig 1876.

ıhre, Friedrich Moritz; Über die europäische Kolonisation in der südlichen Hälfte des tropischen Afrika. Diss. Erlangen. Leipzig 1877.

ıport of the Joint Special Committee to investigate Chinese Immigration. Washington 1877.

ıbri, F.; Bedarf Deutschland der Kolonien? Gotha 1879.

eber, Ernst v.; Die Erweiterung des deutschen Wirtschaftsgebiets und die Grundlegung zu überseeischen deutschen Staaten. Leipzig 1879.

Bergner, Rudolf; Die deutschen Kolonien in Ungarn. (Geograph. Universal-Bibliothek No. 23.) Weimar o. J.

Milner, Dr. Emanuel; Schwäbische Kolonisten in Ungarn. (Deutsche Zeit- und Streit-Fragen.) Berlin 1880.

Kirchhoff, Prof. Alfred; Die Südseeinseln und der deutsche Südseehandel. (Sammlung von Vorträgen, herausgeg. von Frommel u. Pfaff. XII, 9.) Heidelberg 1880.

Petri, Dr. Eduard; Die kolonialen Besitzungen des Russischen Reiches. (S.-A. von der „Revue Coloniale Internationale".)

Polar Colonization. Memorial to Congress and Action of Scientific and Commercional Associations. Mit Karten. Washington, o. J.

Sprenger, Dr. A.; Babylonien. Das reichste Land in der Vorzeit und das lohnendste Kolonialfeld für die Gegenwart. Ein Vorschlag zur Kolonisation des Orients. Heidelberg 1880.

Deckert, Emil; Die civilisatorische Mission der Europäer unter den wilden Völkern. (Wissensch. Vorträge, herausg. von Virchow u. Holtzendorff.) Berlin 1881.

Wagner, Prof. Dr. Hermann; Über Gründung deutscher Colonien. (Sammlung von Vorträgen, herausg. von Frommel u. Pfaff.) Heidelberg 1881.

(Bernstadt.) Die Schweizer Kolonie „Bernstadt" in Laurel County, Kentucky, Nord-Amerika. Die Eindrücke und Resultate des ersten Jahres ihrer Existenz. (Kentucky, Bureau für Geologie und Einwanderung. John R. Procter, Direktor.) Frankfort, Kentucky, 1882.

Rösel, Alois; Wahrer Bericht über Auswanderung und Ansiedlung nebst einer genauen Darstellung der beabsichtigten Gründung einer österreichischen Ansiedlung im Staate Kentucky, Vereinigte Staaten von Amerika. (Kentucky, Bureau für Geologie und Einwanderung. John R. Procter, Direktor.) Frankfort, Kentucky, 1882.

Die deutschen Kolonien der Provinz Rio grande do Sul (Süd-Brasilien), herausgegeben von dem Centralverein für Handelsgeographie u. Förderung deutscher Interessen im Auslande. Berlin 1881.

Dilthey, Rich.; Die Deutschen Ansiedelungen in Südbrasilien, Uruguay und Argentinien. Reisebeobachtungen aus den Jahren 1880 u. 81. Berlin 1882.

Dörffel, Ottokar; Die Kolonie Dona Franziska in der südbrasilianischen Provinz Santa Catharina. Joinville 1882.

Lange, Dr. Henry; Südbrasilien, die Provinzen São Pedro, Rio grande do Sul und Santa Catharina mit Rücksicht auf die deutsche Kolonisation. Berlin 1882.

Latzina, Franz; Die argentinische Republik als Ziel der europäischen Auswanderung. Mit Karte. Buenos-Ayres 1883.

Schmid, Fernando; Rückblicke auf verunglückte Kolonisations-Versuche in Brasilien. (Leitartikel aus „Allgem. Deutsche Zeitung für Brasilien".) Rio de Janeiro 1883.

ıile im Jahre 1883. Angaben über das für den deutschen Auswanderer empfehlenswerteste Land. Berlin 1884.

erville-Réache, G.; La Colonisation par la France et les Français. (Revue libérale) 1883.

hippel, Max; „Das moderne Elend und die moderne Uebervölkerung.“ Ein Wort gegen Kolonien. Leipzig 1883. — (Als Anhang zu: Wirth, M., Bismarck, Wagner, Rodbertus.)

üttner, C. G.; Das Hinterland von Walfischbai und Angra Pequena. Eine Übersicht der Kulturarbeit deutscher Missionare und der seitherigen Entwicklung des deutschen Handels in Südwestafrika. (Sammlung von Vorträgen, herausg. von Frommel u. Pfaff. VII, 9.) Heidelberg 1884.

anckelman, Dr. A. Freiherr von; Das Congo-Gebiet. („Deutsche Kolonialbestrebungen.“) Elberfeld 1884.

ie Colonie der Tagesdebatte und coloniale Vereinigungen. Einige Fragestellungen. Berlin 1884.

uropäische Colonien in Afrika und Deutschlands Interessen sonst und jetzt. Berlin 1884.

abri, Dr. Timotheus; Kolonien als Bedürfnis unserer nationalen Entwickelung. (Sammlung von Vorträgen, herausg. von Frommel u. Pfaff. XI, 1.) Heidelberg 1884.

- — Angra Pequena und Südwestafrika. („Deutsche Kolonialbestrebungen.“) Elberfeld 1884.

lpp, Johannes; Angra Pequena und Gross-Nama-Land. Auf Grund vieljähriger Beobachtungen. Mit einem Vorworte von Dr. theol. Fabri. Nebst einer Karte des Herero- und Nama-Landes. Elberfeld 1884.

rauzius, Albrecht; Deutschlands Kolonien. Ein Beitrag zur Kolonisationsfrage. Bremen 1884.

oldenhauer, Franz; Ein reicher Staat — ein mächtiger Staat. Vortrag. Frankfurt a. M. 1884.

eichenow, Dr. Anton; Die deutsche Kolonie Kamerun. Landesbeschaffenheit, Pflanzen- und Tierleben, Jahreszeiten, Eigenschaften und Sitten der Eingeborenen und europäischer Handel in Kamerun. Nach eigener Anschauung geschildert. Mit einer Karte. Berlin 1884.

ohlfs, Gerhard; Angra Pequeana. Die erste deutsche Kolonie in Afrika. Mit dem Bildnis Lüderitz's, Abbildungen und Karten (auf dem Umschlag). Bielefeld u. Leipzig 1884.

chneider, Dr. Oscar; Die Machtäusserungen des deutschen Reiches im Auslande. (Sedanfestrede.) Dresden 1884.

chwarz, Dr. Bernhard; Ein deutsches Indien und die Teilung der Erde. Colonialpolitische Randglossen zur Sachlage in Afrika und zur Congoconferenz. Leipzig 1884.

tegemann, R.; Deutschlands koloniale Politik. Mit einem Vorwort: „Deutsche Politik der nächsten Jahre“. Berlin 1884.

Beelitz; Die deutschen Kolonisationen an der Westküste Afrikas nach ihren Vorgängen und ihrer Bedeutung. Vortrag. Mit Specialkarte der Guineaküste und Nebenkarten. Köln 1885.

Büttner, C. G.; Kolonialpolitik und Christentum, betrachtet mit Hinblick auf die deutschen Unternehmungen in Südwestafrika. (Sammlung von Vorträgen, herausg. von Frommel u. Pfaff.) Heidelberg 1885.

— — Ackerbau und Viehzucht in Süd-West-Afrika. (Damara- und Gross-Namaqualand.) Mit einer Karte und Illustrationen. („Die Deutschen Colonialgebiete", No. 3.) Leipzig 1885.

Cicalek, Dr. Theodor; Die Kolonien des Deutschen Reiches. (S.-A. aus dem Jahresber. der Wiener Handels-Akademie pro 1885.) Wien 1885.

Fischer, Dr. G. A.; Mehr Licht im dunklen Weltteil. Betrachtungen über die Kolonisation des tropischen Afrika unter besonderer Berücksichtigung des Sansibar-Gebietes. Hamburg 1885.

Dilthey, Richard; Der wirtschaftliche Wert von Deutsch-Ostafrika. Düsseldorf 1889.

Flegel, Ed. Rob.; Drei Briefe an die Freunde deutscher Afrikaforschung, kolonialer Bestrebungen und der Ausbreitung des deutschen Handels. Hamburg 1885.

Hager, Carl; Kamerun, Land, Volk und Handel, geschildert nach den neuesten Quellen. Mit 1 Karte und 4 Illustrationen. („Die Deutschen Colonialgebiete", No. 4.) Leipzig 1885.

— — Kaiser Wilhelms-Land und der Bismarck-Archipel. Nach den neuesten Quellen geschildert. Mit vielen Abbildungen und zwei Karten von Kaiser Wilhelms-Land. Leipzig o. J.

Herrmann, J. B.; Deutschland in der Südsee. Kaiser Wilhelmsland und Neubritannien. Mit Benutzung der neuesten Quellen. Mit 1 Karte u. 3 Illustrationen. („Die Deutschen Colonialgebiete", No. 2.) Leipzig 1885.

Jung, K. L.; Unsere Kolonien in der Südsee. — Vom Togoland. (Vom Fels zum Meer.. April 1885. Heft 7.) Stuttgart 1885.

Lindner, M.; Das deutsch-ostafrikanische Gebiet. Mit Benutzung der neuesten Quellen. Mit 1 Karte und 5 Illustrationen. („Die Deutschen Colonialgebiete", No. 5.) Leipzig 1885.

Livonius, O.; Colonialfragen. Berlin 1885.

Totzke, August; Deutschlands Kolonien und seine Kolonialpolitik. Mit elf Karten-Skizzen. Minden i. W. 1885.

Oberländer, Richard; Deutsch-Afrika. Land und Leute, Handel und Wandel in unseren Kolonien. Leipzig u. Berlin 1885.

Wegner, E. Walt.; Aus Deutsch-Afrika! Tagebuch-Briefe eines jungen Deutschen aus Angra Pequena (1882—1884). Mit Karten u. 4 Illustrationen. („Die Deutschen Colonialgebiete", No. 1.) Leipzig 1885.

Die deutsche Kolonialpolitik. (Aktenstücke etc.) Heft 1—5. Mit mehreren Karten. Leipzig 1885—86.

Arendt, Dr. Otto; Ziele deutscher Kolonialpolitik. Berlin 1886.

ıarpentier, Dr.; Entwicklungsgeschichte der Kolonialpolitik des Deutschen Reiches. Berlin 1886.

ɪimm, Dr.; Der wirtschaftliche Wert von Deutsch-Ostafrika. Eine Zusammenstellung von Aussprüchen hervorragender Forscher nebst einem Abrisse der Geschichte Sansibars. Berlin 1886.

eitmann, G.; Das Capland. Nach den Aufzeichnungen von O. Uhlemann geschildert. Mit 5 Illustrationen. („Die Deutschen Colonialgebiete", No. 6.) Leipzig 1886.

ɔllin, A. W.; Entwurf eines Gesetzes zur Regelung des Auswanderungswesens im Deutschen Reiche. Dem 2. deutschen Kolonialkongress vorgelegt. Berlin 1886.

ɪrauss, Karl; Die deutsche überseeische Auswanderung. (Geograph. Universal-Bibliothek, No. 21.) Weimar o. J.

ın der Chijs, J. A.; Nederlandsch-Indisch Plakaatboek, 1602—1811. Deel I—III. Batavia 1886.

idji; Deutsche Land-Reklamationen auf —. (33 Aktenstücke vom 31. Okt. 1874 bis 16. Sept. 1884.)

insch, Dr. O.; Ueber Naturprodukte der westlichen Südsee, besonders der deutschen Schutzgebiete. (S.-A.) Berlin 1887.

ufruf an alle Freunde der deutschen Colonialpolitik. Deutsch-Westafrikanische Compagnie. Berlin 1887.

ɪimm, Dr.; Die Pharaonen in Ostafrika. Eine kolonialpolitische Studie. Mit Holzschnitten u. Lichtdruckbildern. Karlsruhe 1887.

'altershausen, A. Sartorius, Freih. von; Die Zukunft des Deutschtums in den Vereinigten Staaten von Amerika. (Deutsche Zeit- und Streit-Fragen.) Hamburg 1885.

ɛeitenbach, Dr. Wilh.; Die Provinz Rio grande do Sul, Brasilien und die deutsche Auswanderung dorthin. Vortrag. Heidelberg 1885.

— Ueber das Deutschtum in Süd-Brasilien. (Deutsche Zeit- und Streit-Fragen.) Hamburg 1887.

ruber, H. A.; Kurzgefasste Berichte über die südbrasilianischen Kolonien mit besonderer Berücksichtigung kommerzieller, industrieller oder kolonisatorischer Untersuchungen. Berlin 1886.

ɪndt, Waldemar v.; Die brasilianische Provinz Santa Catharina in ihrer Bedeutung für deutsche Kolonisation, für Handel und Grosscapital, geschildert nach eigenen Feststellungen. Mit 1 Bildnis des Verfassers und 1 Karte. Gera 1887.

ɛipoldt, Gustav; Die Leiden des Europäers im afrikanischen Tropenklima und die Mittel zu deren Abwehr. Ein Beitrag zur Förderung der deutschen Kolonisationsbestrebungen. Leipzig 1887.

allmann, Prof. Dr. R.; Die Bewohnbarkeit der Tropen für Europäer. Vortrag. Berlin 1887.

ɛims, P. G.; Das Leben in den Tropen. Ein Wort zur Kolonialfrage. Kiel 1888.

Holub, Dr. Emil; Die Kolonisation Afrikas. A. Die Franzosen in Tunis. Wien 1881. B. Die Engländer in Süd-Afrika. I. Die Eingeborenen-Frage Süd-Afrikas. II. Der Export und Import des Kaplandes. Wien 1882. C. Die Stellung des Arztes in den transoceanischen Gebieten. Wien 1882.

Henrici, Dr. phil. Ernst; Das deutsche Togogebiet und meine Afrikareise 1887. Mit einer Karte des Togogebietes und des unteren Volta und einer Tafel der Gebirgsprofile. Leipzig 1888.

Krüger, Chr.; Dr. Ernst Henrici, die Togogesellschaft und das deutsche Togogebiet. Von einem vielgereisten praktischen Landwirt. 2. Aufl. Berlin 1889.

Krümmel, O.; Togo-Land, das deutsche Schutzgebiet an der Sklavenküste. Mit einer Karte. (Geograph. Universal-Bibliothek. No. 22.) Weimar o. J.

Knothe, W.; Erste geographische Darstellung der Schutzländer und Colonien des Deutschen Reiches. Schweidnitz o. J.

Pfeil, Joachim Graf; Vorschläge zur praktischen Kolonisation in Ost-Afrika. Berlin 1888.

Ring, Viktor; Deutsche Kolonialgesellschaften. Betrachtungen und Vorschläge nebst einem Anhang, enthaltend die Statuten der Deutschen Kolonial-Gesellschaft für Südwest-Afrika, der Neu-Guinea-Compagnie und der Deutsch-Ostafrikanischen Gesellschaft. Berlin 1888.

Soyaux, Herman; Deutsche Arbeit in Afrika. Erfahrungen und Betrachtungen. Leipzig 1888.

(Innerafrika.) Über politische Verhältnisse in Innerafrika. (Unsere Zeit. Deutsche Revue der Gegenwart, Jahrg. 1888. 4. Heft.) Leipzig 1888.

Wider die Sklaverei! Bericht über die Verhandlungen der Volksversammlung im Gürzenich zu Köln am 27. Oktober 1888. Düsseldorf 1888.

Bonardi du Ménil, Marquis de; La Croisade Noire. La ligne d'opérations, son organisation stratégique, des conditions économiques. Paris 1889.

L'Abolition de l'Esclavage, Mémoire sur — et de la traite des noirs sur le territoire portugais. (Public. du ministère de la marine et des colonies.) Lisbonne 1889.

Warneck, Dr. G.; Die Stellung der evangelischen Mission zur Sklavenfrage. Geschichtlich und theoretisch erörtert. Gütersloh 1889.

Alexander Le Roi, P.; Mehr Licht in die Zustände des dunklen Weltteils. Die Sklaverei und ihre Bekämpfung. Münster i. W. 1890.

Engler, Gustav; Koloniales. Eine umfassende Darstellung der Kolonialverhältnisse des Deutschen Reiches und der übrigen Europäischen Staaten. Hamburg 1889.

Fabri, Friedrich; Fünf Jahre deutscher Kolonialpolitik. Rück- und Ausblicke. Gotha 1889.

Weissenborn, Dr. W.; Sechs Jahre deutscher Colonialpolitik. Eine Ergänzung zu Dr. Fabri's Buch: „Fünf Jahre deutscher Colonialpolitik". Berlin 1890.

Frenzel, Carl; Deutschlands Kolonien. Kurze Beschreibung von Land und Leuten unserer außereuropäischen Besitzungen. Nach den neuesten Quellen bearbeitet. Mit vielen Abbildungen und einer Karte der deutschen Kolonien. Hannover 1889.

Hessler, Carl; Die deutschen Kolonien. Beschreibung von Land und Leuten unserer auswärtigen Besitzungen. Mit zahlreichen Abbildungen und 4 Karten. Nach den neuesten und besten Quellen bearbeitet. Metz 1889.

Grimm, Dr.; Berichte namhafter Reisender über Natur und Beschaffenheit von Deutsch-Ostafrika. (Herausgegeben von der Gesellschaft für deutsche Kolonisation.) Berlin o. J.

Hager, Carl; Deutschlands Beruf in Ostafrika. Hannover 1889.

Holtzendorff, Arndt von; Die koloniale Frage und ihre Lösung durch das Reich. Berlin 1889.

Liebert; Wissmanns Feldzug im Reichstag. (Kölnische Zeitung vom 29. Nov. 1889. Morgenausgabe.)

Peters, Carl; Die deutsch-ostafrikanische Kolonie in ihrer Entstehungsgeschichte und wirtschaftlichen Eigenart. 2. Aufl. Berlin 1889.

Politica portugueza na Africa. Memoria historica e politica. Lisboa 1889.

Rethwisch, J.; Die Deutschen im Auslande. Beiträge zur Kolonial- und Auswanderungspolitik. Berlin 1889.

Schröder, Richard; Die niederländischen Kolonien in Norddeutschland zur Zeit des Mittelalters. Mit 1 Karte. Vortrag. Berlin 1889.

Sudolph, Dr. Theodor; Die niederländischen Kolonien der Altmark im XII. Jahrhundert. Eine quellenkritische Untersuchung. Berlin 1889.

Schanz, Dr. Johannes; Neu-Deutschland. Ein Kolonial-Handbüchlein. Mit einer Karte. Kreuznach und Leipzig 1889.

Sromnau, Adolf; Deutschlands Kolonien. Ein Beitrag für die schulgemässe Behandlung des deutschen Kolonialbesitzes. Mit einer Übersichtskarte der deutschen Kolonien. (Pädag. Zeit- und Streitfragen, herausg. von Johannes Meyer, II. Bd. 4. Heft.) Gotha 1889.

Werner, B. von; Die erste Kreuzung deutscher u. amerikanischer Interessen auf Samoa. (Aus „Unsere Zeit", 1889, Heft 2.) Leipzig 1889.

Wolff, Dr. Willy; Die Verwertung unserer äquatorialen Kolonien in West-Afrika. Berlin 1889.

Altona, Hans; Geschichtliche Entwickelung Niederländisch-Indiens. (Wissenschaftliche Beilage zu dem Jahresbericht der Städtischen Ober-Realschule zu Braunschweig.) Braunschweig 1890.

Blümcke, Kurt; Der Aufstand in Deutsch-Ostafrika und seine Niederwerfung im nördlichen Teil mit einem Nachwort über die deutsche und die englische Emin Pascha-Expedition. Berlin (1890?).

Engler, Gustav; Ein Wort für die Zeit. Wie machen wir unsere Schutzgebiete am besten nutzbar? Von dem Verfasser von „Koloniales". Hamburg 1890.

Fabri, Friedrich; Der deutsch-englische Vertrag. Rede auf der am 1. Juli 1890 zu Köln veranstalteten Volks-Versammlung mit Wissmann-Feier. Köln 1890.

Die Lage in Afrika unmittelbar vor und nach dem deutsch-englischen Vertrag vom politischen Standpunkt aus betrachtet. Dresden u. Leipzig 1890.

Förster, Brix; Deutsch-Ostafrika. Geographie und Geschichte der Kolonie. Mit 1 Karte. Leipzig 1890.

Klössel, M. Hans; Die Südafrikanischen Republiken. Buren-Freistaaten für Deutschlands Export und Auswanderung. Geschichte und Land der Buren. Verträge. Gesetze. Passage und Fracht. Zölle. Nach amtlichen Quellen des Reichsamts des Innern in Berlin und der Regierungen zu Pretoria und Bloemfontein. Mit einer Karte von Südafrika. Zweite vermehrte Auflage. Leipzig 1890.

Lissignolo; Ein deutsch-französisches Bündnis. (S.-A. aus der internationalen Revue über die gesamten Armeen und Flotten.) Kassel (1890?)

Merensky, A.; Was lehren uns die Erfahrungen, welche andere Völker bei Kolonisationsversuchen in Afrika gemacht haben? Berlin 1890.

Warneck, Dr. G.; Zur Abwehr und Verständigung. Offener Brief an Herrn Major von Wissmann. Ein Wort der Erwiderung auf seine Urteile über die Mission beider christlichen Konfessionen. 2. Auflage. Gütersloh 1890.

Weinstein, Carl; Von Süd-Afrika und seinen Goldfeldern. Berlin 1890.

Zintgraff, Dr.; Meine Beschwerden gegen das Kaiserliche Gouvernement in Kamerun. Beiträge zum derzeitigen bureaukratischen Regime in der Kamerun-Kolonie. O. O. u. J.

Römer, C. J.; Der obere Amazonenstrom als Kolonierungsgebiet für Deutsche. Harzburg 1891.

Kaerger, Dr. Karl; Tangaland und die Kolonisation Deutsch-Ostafrikas. Tatsachen und Vorschläge. Berlin 1892.

— — Die künstliche Bewässerung in den wärmeren Erdstrichen und ihre Anwendbarkeit in Deutsch-Ostafrika. Ein Beitrag zur Kolonisationslehre. Berlin 1893.

Schmidt, Dr. E. R.; Deutsche Pionierarbeit in den östlichen Grenzländern. Vortrag, gehalten vor dem Deutschen Pionier-Verein in Philadelphia. Gedruckt für den Pionier-Verein. Philadelphia 1892.

Gruber, Karl; Die Salzburger Emigranten. (Programm.) Marienburg 1893.

Kärnbach, L.; Die bisherige Erforschung von Kaiser Wilhelmsland und der Nutzen der Anlage einer Forschungs-Station. Berlin 1893.

Meyer, Dr. Hans; Die Entwickelung unsrer Kolonieen. Nach einem Vortrag, gehalten im „Verein für Erdkunde“ zu Leipzig. Leipzig 1893.

Rummler, Dr. Ludwig; Die Ansiedlungen der Normannen im westlichen und südlichen Europa. (Beilage zum Programm des Kgl. Gymnasiums zu Rogasen, Ostern 1893.) Rogasen 1893.

Beneke, Dr. Max; Die Ausbildung der Kolonialbeamten. Im Auftrag der deutschen Kolonialgesellschaft unter Benutzung amtlicher Quellen dargestellt. Berlin 1894.

Fabri, C.; Europäische Einwanderung in Brasilien. Colonialpolitische Betrachtungen zur augenblicklichen Lage Brasiliens. Hamburg 1894.

Foucart, Georges; Le Commerce et la Colonisation à Madagascar. Paris 1894.

Gailly de Taurines, Ch.; La Nation Canadienne. Etude historique sur les populations françaises du Nord de l'Amérique. Paris 1894.

Herrmann; Rapport sur l'Agriculture en Anatolie. Constantinople 1894.

Kaerger, Dr. Karl; Kleinasien, ein deutsches Kolonisationsfeld. Kolonialwirtschaftliche Studie. Berlin 1892.

Oehlmann, Dr. E.; Ist es möglich, die deutsche Auswanderung nach Kleinasien zu lenken? (Wissensch. Vorträge, herausgeg. von Virchow und Holtzendorff.) Berlin 1894.

Richelmann, G.; Die Nutzbarmachung Deutsch-Ost-Afrikas. Betrachtungen und Erwägungen. Magdeburg 1894.

Franchetti, Baron Leopoldo; L'Avvenire della Colonia Eritrea. (Secondo congresso geografico Italiano.) Conferenza tenuta nell d'Adunanza generale del 24 settembre 1895. Roma 1895.

Schmidt, Rochus; Deutschlands Kolonien, ihre Gestaltung, Entwickelung und Hülfsquellen. I. B. Mit vielen Bildern und zwei Karten. Berlin 1894. II. B. Mit vielen Bildern und sechs Karten. Berlin 1895.

Zweck, Dr. Albert; In welche Länder ist der deutsche Auswandererstrom zu lenken, um ihn dem Reiche nutzbar zu machen? (Beilage zum Jahresbericht des Königl. Luisen-Gymnasiums zu Memel. Ostern 1895.) Memel 1895.

Riese, Otto von; Cultur und Colonisation der deutschen Oedländereien im militärischen und bürgerlichen Interesse. Aachen 1895.

Schöttler, Albert; Die französischen Kolonien zu Müncheberg und Fürstenwalde. Teil I. Müncheberg. (Beilage zum Programm des Gymnasiums in Fürstenwalde. 1895.) Fürstenwalde 1895.

Teil, Dr. Bernhard; Die Gründung der nordostdeutschen Kolonialstädte und ihre Entwickelung bis zum Ende des dreizehnten Jahrhunderts. (Osterprogramm des Gymnasiums zu Wiesbaden, 1896.) Wiesbaden 1896.

Hofmann, Dr. Wilhelm; Die Ansiedlung nassauischer Colonisten auf den südpreußischen Gütern des Erbprinzen Wilhelm von Oranien im Jahre 1799. (Beilage zum Jahresbericht des Realprogymnasiums zu Ems, 1898.)

Wehrmann, Dr. Peter; Friedrich der Grosse als Kolonisator in Pommern. 2 Teile. (Beilagen zu den Programmen des Königlichen Bismarck-Gymnasiums zu Pyritz, Ostern 1897 u. 1898.) Pyritz 1897 u. 1898.

Bruck, Dr. Felix Friedrich; Neu-Deutschland und seine Pioniere. Ein Beitrag zur Lösung der sozialen Frage. Breslau 1896.

Canada.) The Statistical Year-Book of Canada, issued by the Department of Agriculture, for 1894 (Ottawa 1895), 1895 (Ottawa 1896).

(Canada.) Convolut von verschiedenen auf die Kolonisationsfähigkeit und den agriculturellen Wert Canadas bezüglichen Schriften. Meist offizielle Publikationen aus den Jahren 1894—1896. (11 Hefte.)

Dieter, Dr. Karl; Deutsche Siedelung in unseren tropischen Schutzgebieten. Eine koloniale Studie. Leipzig, o. J. (1896.)

Müller, Gustav; Der Branntwein in Kamerun und Togo. (S.-A. aus der Zeitschrift „Afrika".) Neuhaldensleben 1896.

Partsch, Dr. Joseph; Die Schutzgebiete des Deutschen Reiches. (S.-A. aus Richard Kiepert's deutschem Kolonial-Atlas für den amtlichen Gebrauch in den Schutzgebieten.) Berlin 1893.

— — Die Schutzgebiete des Deutschen Reiches. Text zu „Kiepert, Deutscher Kolonial-Atlas". Berlin 1896.

Werle, Dr.; Welchen Einfluß haben die während der letzten dreißig Jahre erzielten Fortschritte der Kenntnis der deutschen Kolonien in Afrika auf das staatliche und wirtschaftliche Leben des deutschen Reiches ausgeübt? (Einladungsschrift des Gymnasiums Casimirianum zu Coburg, Ostern 1896.) Coburg 1896.

Anton, Dr. G. K.; Die Entwicklung des französischen Kolonialreiches. Vortrag, gehalten in der Gehe-Stiftung zu Dresden am 20. Febr. 1897. Mit einer Karte und zwei Nebenkarten. Dresden 1897.

Busson, Henri; Les grands explorateurs du Niger 1796—1896. Avec cartes. (Bulletin de la Société de Géographie d'Alger. II. Année 1897. P. 207—229.) Alger 1897.

Deutschland und seine Kolonien im Jahre 1896. Amtlicher Bericht über die Erste Deutsche Kolonial-Ausstellung, herausgegeben von dem Arbeitsausschuß der Deutschen Kolonial-Ausstellung (Graf von Schweinitz, C. von Beck, F. Imberg; Redaktion: Gustav Meinecke.) Mit einem Kupferdruck, 185 Illustrationen im Text, darunter 7 Vollbilder, 6 Karten, 40 Tafeln in Lichtdruck und Plan der Ausstellung. Berlin 1897.

Wohltmann, Dr. F.; Die Ziele und Erfolge der Deutschen Kolonialpolitik und die Bestrebungen der Deutschen Kolonial-Gesellschaft. Bonn 1897.

Busley; C.; Der Kampf um den Ostasiatischen Handel. Vortrag. Mit 1 Karte u. 18 Tafeln. Zweite durchgesehene und vermehrte Auflage. (Deutsche Kolonialgesellschaft. Abteilung: Berlin-Charlottenburg.) Berlin 1898.

(Missionen.) Die evangelischen Missionen in den deutschon Kolonien und Schutzgebieten. Herausgegeben von dem Ausschuss der deutschen evangelischen Missionen. Berlin 1896.

Paul, Carl; Die Mission in unsern Kolonien. I. Heft: Togo und Kamerun. (Missionsstunden von R. W. Dietel. Neue Folge, I. Heft.) Leipzig 1898.

Watermeyer, J. C.; Deutsch-Südwest-Afrika. Seine landwirtschaftlichen Verhältnisse. Bericht über die Resultate meiner im Auftrage des „Syndikates für Bewässerungsanlagen in Deutsch-Südwest-Afrika" in Begleitung des Herrn Regierungsbaumeisters Rehbock ausgeführten Reisen in Deutsch-Südwest-Afrika. Berlin 1898.

Giesebrecht, **Franz**; Die deutsche Kolonie Hansa in Südbrasilien. Reiseerlebnisse aus dem Staate Santa Catharina. Mit 35 Illustrationen von B. Kutscha u. B. Scheidemantel. 2. Aufl. Berlin 1899.

Hassert, **Dr. Kurt**; Deutschlands Kolonien. Erwerbungs- und Entwickelungsgeschichte, Geographie und wirtschaftliche Bedeutung unserer Schutzgebiete. Mit 8 Taf., 31 Abbild. im Text u. 6 Karten. Leipzig 1899.

— — Die neuen deutschen Erwerbungen in der Südsee: Die Karolinen, Marianen und Samoa-Inseln. (Nachtrag zu „Deutschlands Kolonien".) Leipzig 1903.

Harquardt, **Carl**; Der Kampf um und auf Samoa. Ausführlich dargestellt unter Benutzung amtlichen Materials. Berlin 1899.

Heil, **Joachim Graf**; Die Gründung der Boerenstaaten. Berlin 1899.

Samoa. Freimütige Aeusserungen über diplomatische und völkische (nationale) Weltpolitik. Berlin, o. J. (1899).

Samoa.) Die Teilung der Erde und die Teilung Samoa's. Eine Momentaufnahme in augenblicklicher Sachlage. Berlin 1899.

Werther, **C. Wald.**; Von Capstadt bis Aden. Reiseskizzen und Kolonialstudien. Mit neun Illustrationen. Berlin 1899.

Wittum, **Johanna**; Unterm Roten Kreuz in Kamerun und Togo. Heidelberg 1899.

Bülow, **H. von**; Deutschlands Kolonien und Kolonialkriege. Mit 6 Karten. Dresden und Leipzig 1900.

Dahomey. Rapport d'ensemble sur la situation générale de la Colonie du Dahomey et dépendances en 1898. Publié par le gouvernement. Porto-Novo, Dahomey 1900.

La Guinée Française. Rapport d'ensemble sur la situation générale de la Guinée française en 1899. Publié par le gouvernement général de l'Afrique occidentale. Paris 1900.

Hartmann, **Dr. Georg**; Der Krieg in Süd-Afrika und seine Lehren für Deutsch-Südwest-Afrika. Berlin 1900.

Hassert, **Dr. Kurt**; Der Kampf um Südafrika und die deutschen Interessen. (Sonderheft der Beiträge zur Kolonialpolitik und Kolonialwirtschaft. Herausg. v. d. Deutschen Kolonialgesellschaft.) Berlin 1901.

Hassell, **U. von**; Das Kolonialwesen im 19. Jahrhundert. (Zeitfragen des christlichen Volkslebens. B. XXV, Heft 4.) Stuttgart 1900.

Haulleville, **Alphonse de**; La Morale de la Colonisation. Bruxelles et Paris 1900.

Ireland, **Alleyne**; Tropical Colonization. An introduction to the study of the subject. New York 1900.

Keferstein, **Karl**; Beiträge zur Würdigung der neueren französischen Kolonialbestrebungen. (Schulprogramm des Kgl. Gymnasiums zu Ratibor.) Ratibor 1900.

Kessler, **Dr. Karl**; Die Entwickelung der niederländischen Kolonialmacht. 2 Teile. (Beilagen zu den Jahresberichten des Realprogymnasiums zu Solingen. Ostern 1893 u. 1900.) Solingen 1893 und 1900.

Kutschera, **Max**; Macau, der erste Stützpunkt europäischen Handels in China. Wien 1900.

La Côte d'Ivoire. Rapport d'ensemble sur la situation générale de la Colonie de la Côte d'Ivoire en 1899. Publié par le gouvernement. Grand-Bassam 1900.

Meinecke, Gustav; Der Deutsche Export nach den Tropen und die Ausrüstung für die Kolonien. Ein illustriertes Handbuch für Reisende, Beamte, Offiziere der Schutztruppen, Vertreter von Kolonialgesellschaften, Exporteure, Importeure, Ansiedler, Pflanzer, Auswanderer, Viehzüchter, Fabrikanten u. s. w. Unter Mitwirkung hervorragender Fachleute herausgegeben von — —. I. Berlin 1900.

(Schlechter, R.); Westafrikanische Kautschuk-Expedition, 1899/1900. Mit 13 Tafeln und 14 Abbildungen im Text. Beilage zum „Deutschen Kolonialblatt", XII. Jahrgang. Herausgegeben vom Kolonial-Wirtschaftlichen Komitee zu Berlin. Berlin 1900.

Wagner, Dr. Hans; Falsche Propheten. Gouverneur v. Liebert und seine Presse. Eine Kulturbetrachtung aus Deutschlands erster kolonialer Epoche. Charlottenburg 1900.

Gernhard, Robert; Dona Francisca, Hansa und Blumenau, drei deutsche Mustersiedlungen im südbrasilischen Staate Santa Catharina. Mit einer Karte, zwei Stadtplanskizzen und vielen Illustrationen. Eine Festschrift zur Feier des 50jährigen Bestehens von Dona Francisca und Blumenau. Breslau 1901.

Schanz, Moritz; Australien und die Südsee an der Jahrhundertwende. Kolonialstudien. Berlin 1901.

Funke, Alfred; Deutsche Siedelungen über See. Ein Abriß ihrer Geschichte und ihr Gedeihen in Rio Grande do Sul. Mit einer Karte der Siedelungen. Halle a. Saale 1902.

Atlas Colonial Português. Edição reduzida. (Ministerio da Marinha e Ultramar. Commissão de Cartographia.) 1903.

Wegner, Georg; Deutschland im Stillen Ozean. Samoa, Karolinen, Marschall-Inseln, Marianen, Kaiser Wilhelmsland, Bismarck-Archipel und Salomo-Inseln. (Land und Leute, Monographien zur Erdkunde. Herausgeg. von Scobel, Bd. XV.) Leipzig 1903.

Zimmermann, Dr. Alfred; Die Europäischen Kolonien. Schilderung ihrer Entstehung, Entwickelung, Erfolge und Aussichten.

I. Bd. Die Kolonialpolitik Portugals und Spaniens in ihrer Entwickelung von den Anfängen bis zur Gegenwart. Mit einer Karte in Steindruck: Uebersicht des portugiesischen und spanischen Kolonialbesitzes gegen Mitte des 16. Jahrhunderts. Berlin 1896.

II. Bd. Die Kolonialpolitik Grossbritanniens. Erster Teil. Von den Anfängen bis zum Abfall der Vereinigten Staaten. Mit 3 Karten. Berlin 1898.

III. Bd. Die Kolonialpolitik Grossbritanniens. Zweiter Teil. Vom Abfall der Vereinigten Staaten bis zur Gegenwart. Berlin 1899.

IV. Bd. Die Kolonialpolitik Frankreichs. Von den Anfängen bis zur Gegenwart. Berlin 1901.

V. Bd. Die Kolonialpolitik der Niederländer. Berlin 1903.

Canstatt, Oscar; Die deutsche Auswanderung. Auswandererfürsorge und Auswandererziele. Berlin-Schöneberg 1904.

Hartmann, Dr. Georg; Die Zukunft Deutsch-Südwestafrikas. Beitrag zur Besiedelungs- und Eingeborenenfrage. Berlin 1904.

Liebert, E. v.; Die deutschen Kolonien im Jahre 1904. Vortrag. Leipzig 1904.

Meyer, Dr. Hermann; Die Privatkolonien von Dr. Hermann Meyer in Rio Grande do Sul (Südbrasilien). Leipzig 1901.

— — Dr. Hermann Meyers Ackerbaukolonien Neu-Württemberg und Xingu in Rio Grande do Sul (Südbrasilien). Leipzig 1904.

— — Ansichten aus Dr. Hermann Meyers Ackerbaukolonien Neu-Württemberg und Xingu in Rio Grande do Sul (Südbrasilien). Leipzig 1904.

Rupp, Dr. Erwin: Soll und Haben in Deutsch-Südwest-Afrika. Berlin 1904.

Deutscher Kolonialkongreß zu Berlin am 10. u. 11. Okt. 1902. Berlin 1903.

Kettlers afrikanische Nachrichten. — Koloniales Jahrbuch. — Deutsches Kolonialblatt. — Denkschriften, betr. die Schutzgebiete des Deutschen Reiches. — Jahresberichte über die Entwicklung der Deutschen Schutzgebiete. — Kolonial-Handels-Adreßbuch. — Beiträge zur Kolonialpolitik und Kolonialwirtschaft. — Zeitschrift für Kolonialpolitik, Kolonialrecht und Kolonialwirtschaft. — Die deutsche Kolonialliteratur. — Koloniale Zeitschrift. — Deutsche Kolonialzeitung. — Dankelmans Mitteilungen von Forschungsreisenden und Gelehrten aus Deutschen Schutzgebieten vergleiche Seite 124 u. 125.

V. Besondere Erdkunde der Erdräume, Länder, Städte usw.

A. Reisen in mehreren Erdteilen.

Mandelslo, Johan Albrechts von, Morgenländische Reyse-Beschreibung. Worinnen zugleich die Gelegenheit und heutiger Zustand etlicher fürnehmen Indianischen Länder, Provincien, Städte und Insulen, sampt derer Einwohner Leben, Sitten, Glauben und Handthierung: wie auch die Beschaffenheit der Seefahrt über das Oceanische Meer. Herausgeg. durch Adam Olearium. Schleßwig 1658.

Schultzen's, Walter, von Harlem, Ost-Indische Reyse: Worin erzehlt wird viel gedenkwürdiges, und ungemein seltzame Sachen, wie auch eine eigendliche Beschreibung der fürnehmsten Ost-Indischen Landschaften, Königreiche, Inseln etc. etc. Mit vielen kunstreichen Figuren geziert. Und aus dem Niederländischen ins Hochteutsche übergesetzt durch J. D. Amsterdam 1676.

Dampier, Captain William;

Vol. I. A New Voyage round the world. Fourth Edition. London 1699.

„ II. Voyages and Descriptions in three parts. London 1699.

„ III. A Voyage to New Holland etc. in the year 1699. London 1703.

(Leguat, Fr.); Voyage et aventures de François Leguat et de ces Compagnons en deux isles desertes des Indes orientales. 2 Tms. Londres 1708.

Merckwürdige Mißions- und Reise-Beschreibung nach Congo in Ethiopien; Worinnen nicht allein pp. pp. beschrieben werden von P. Antonio Zucchelli von Gradisca, Predigern des Cappuciner-Ordens in Steyermarck und ehemals Apostol. Missionario in Congo. Aus der Italiänischen Sprache in die Hoch-Deutsche übersetzt. Franckfurt am Mayn Ao 1715.

Barchewitz, Ernst Christoph, Thur.; Allerneueste und wahrhaffte Ost-Indianische Reise-Beschreibung, darinnen I. Seine durch Teutsch- und Holland nach Indien gethane Reise; II. Sein Eilff-jähriger Auffenthalt auf Java, Banda und den Sudwester-Insulen; III. Seine Rück-Reise umständlich beschrieben wird. Benebst einer ausführlichen Land-Charte der Sudwester- und Bandanesischen Insulen. Chemnitz 1730.

Histoire de l'Expédition de trois vaisseaux, Envoyés par la Compagnie des Indes Orientales des Provinces-Unies, aux Terres Australes en 1721. Par Monsieur de B***. A la Haye 1739.

Kühn's, Joh. Michael; Merkwürdige Lebens- und Reisebeschreibung, dessen Schiffahrten nach Grönland und Spitzbergen, Strat Davis, denen Canarischen Insuln und Lissabon, sowie dessen Algierische Gefangenschaft und 14jährige Sclaverei und endliche Rantzionierung, Reise durch Frankreich nach Hamburg und Ankunfft in seinem Vaterlande. Gotha 1741.

Linné, Carl v.; Peter Loeflings Reise nach den spanischen Ländern in Europa und America 1751—56, herausgeg. v. — —. Aus dem Schwedischen übersetzt von Dr. Alex. Bernh. Kölpin. Mit 2 Kupfern. Berlin u. Stralsund 1766.

Neue Fata einiger See-Fahrer, absonderlich Gustav Moritz Frankens, eines Deutschen, seine Reisen zu Wasser und zu Lande etc. etc. Mit untermischten Lebensbeschreibungen anderer Personen von Ihm selbst historisch-moralisch aufgesetzt und ergötzend beschrieben, anjetzo aber zum Druck befördert von ***. Zwey Theile. Mit Kupfern. Ulm 1769.

Voyage autour du monde, par la frégate du roi la Boudeuse et la flûte l'Étoile; en 1766—1769. Paris 1771.

Hawkesworth, John; An account of the voyage undertaken by the order of his present Majesty for making Discoveries in the Southern Hemisphere, and successively performed by Comm. Byron, Capt. Wallis, Capt. Carteret and Capt. Cook, drawn up from the journals which were kept by the several Commanders and from the papers of Joseph Banks, by — —. III Vols. Ill. with cuts, charts and maps. London 1773.

Ehrmann, Theophil Friedrich; Geschichte der merkwürdigsten Reisen, welche seit dem 12. Jahrhundert zu Wasser und zu Land unternommen worden sind. Bd. 1—16. Frankfurt a. Main 1791—96.

La Perousen's Entdeckungsreise in den Jahren 1785—88. Aus dem Franz. mit Anmerkgn. von C. L. S. 2 Bde. mit dem Bildniss von La Perouse, Kupfern und Karten. Leipzig 1799.

Anton Pigafetta's Beschreibung der von Magellan unternommenen ersten Reise um die Welt. Aus einer Handschrift der ambrosianischen Bibliothek zu Mailand von Amoretti zum erstenmal herausgegeben. Aus dem Französischen. Mit 3 Karten. Gotha 1801.

Langsdorff, G. H. v.; Bemerkungen auf einer Reise um die Welt in den Jahren 1803—1807. 2 Bände. Mit vielen Kupfern. Frankfurt a. M. 1812.

Kotzebue, Otto v.; Entdeckungsreise in die Süd-See und nach der Berings-Straße zur Erforschung einer nordöstlichen Durchfahrt. Unternommen in den Jahren 1815—1818. 3 Bände. Mit Kupfern u. Karten. Weimar 1821.

Kollmer, Dr.; Natur- und Sittengemälde der Tropen-Länder. Skizzen einer Reise durch Süd-Amerika und um die Welt in 14 Vorlesungen. Mit dem Bildniß des Verfassers, einer Karte und acht Abbildungen. 2. Aufl. München 1829.

Lamusio, Giovambattista; Jl viaggio di Giovan Leone e le navigazioni di Aloise da ca da Mosto etc. etc. Venezia 1837.

Kraul, K.; Reise nach Ostindien über Palästina und Egypten von Juli 1849 bis April 1853. I. Teil: Palästina. II. Teil: Egypten und der Sinai. III. Teil: Die Westküste Ostindiens. IV. u. V. Teil: Der Süden Ostindiens und Ceylon. Leipzig 1854—56.

Littlitz, F. H. v.; Denkwürdigkeiten einer Reise nach dem russischen Amerika, nach Mikronesien und durch Kamtschatka. 2 Bde. Gotha 1858.

Seemann, Berthold; Reise um die Welt und drei Fahrten der Kgl. Britischen Fregatte Herald nach dem nördl. Polarmeere zur Aufsuchung Sir John Franklin's in den Jahren 1845—51. 2 Bde. 2. Auflage. Mit Lithogr. Hannover 1858.

Unsworth, W. F.; All round the World. Voyages, Travels and Adventures in all parts of the Globe. 2 Bde. Mit Abbildungen. London 1861.

Weine, Wilhelm; Eine Weltreise um die nördliche Hemisphäre in Verbindung mit der Ostasiatischen Expedition in den Jahren 1860 und 1861. 2 Teile. Leipzig 1864.

Martins, Charles; Von Spitzbergen zur Sahara; Stationen eines Naturforschers in Spitzbergen, Lappland, Schottland, der Schweiz, Frankreich, Italien, dem Orient, Aegypten und Algerien. Mit Vorwort von Carl Vogt. Aus dem Französischen von A. Bartels. 2 Bände. Jena 1868.

Vichura, Max (Botanisches Mitglied der Preußischen Expedition nach Ostasien); Aus vier Welttheilen. Ein Reisetagebuch in Briefen. Breslau 1868.

Lossak, E.; Professor Eduard Hildebrandt's Reise um die Erde. 2. Aufl. 3 Bde. in 1 Bd. Berlin 1870.

Avé-Lallemant, Dr. Rob.; Fata Morgana aus Egypten und Unter-Italien. Reiseeindrücke. 2 Bände. Altona 1872.

Brockhaus, Heinrich; Reisetagebuch aus den Jahren 1867 und 1868. Als Handschrift gedruckt. 1. Teil: Island, England, Schottland, Frankreich, Algerien, Tunis, Karthago. 2. Teil: Spanien, Portugal; zweiter Aufenthalt in Frankreich und England. Leipzig 1873.

Darwin, Charles; Reise eines Naturforschers um die Welt. Deutsch von Victor Carus. Mit 14 Holzschnitten. Stuttgart 1875.

Les Voyages autour du Monde. Extrait de la Revue Britannique mai 1876. Paris 1876.

Reise der österreichischen Fregatte Novara um die Erde in den Jahren 1857, 1858 und 1859 unter den Befehlen des Commodore B. v. Wüllerstorf-Urbair.

Wissenschaftliche Publikationen: 7 Teile in 18 Bänden.

1. Anthropologischer Teil, in 3 Bänden.
2. Botanischer Teil, 1 Band.
3. Geologischer Teil, in 3 Bänden.
4. Medicinischer Teil, 1 Band.
5. Nautisch-Physikalischer Teil, 1 Band.
6. Statistisch-Commerzieller Teil, in 2 Bänden.
7. Zoologischer Teil, in 6 Bänden.

Dazu: Uebersichtliche Darstellung der erschienenen Publikationen von Joh. Spitzka. 1 Band. Wien 1877.

Spry, W. J. J.; Die Expedition des Challenger. Deutsch von H. v. Wobeser. Leipzig 1877.

Thomson, Sir Wyville; The voyage of the Challenger. The Atlantic. 2 Bde. London 1877.

Vogel, Dr. Herm. W.; Vom indischen Ocean bis zum Goldlande. Reisebeobachtungen und Erlebnisse in vier Welttheilen. (Bibl. für Wissensch. u. Literatur 16. Bd., Abth. für Werke allg. Inhalts 4. Bd.) Berlin 1877.

Brassey, A.; Eine Segelfahrt um die Welt an Bord der Yacht „Sunbeam". Frei übers. v. A. Helms. Leipzig 1879.

Kuntze, O.; Um die Erde. Reiseberichte eines Naturforschers. Leipzig 1881.

Coppinger, Dr. R. W.; Cruise of the „Alert". Four years in Patagonian, Polynesian and Mascarene Waters. With sixteen full-page woodcut illustrations. Leipzig 1884.

Hübner, Alex. Freiherr v.; Durch das Britische Reich. (Südafrika — Neuseeland — Australien — Indien — Oceanien — Canada.) 2 Bde. Leipzig 1886.

Benko, Jerolim Freiherr von;

I. Reise S. M. S. „Zrinyi" über Malta, Tanger u. Teneriffa nach Westindien. (Mitt. aus dem Gebiete d. Seewesens, 1887, Heft XI.) Pola 1887.

II. Reise S. M. S. „Frundsberg" im Rothen Meere und an den Küsten von Vorderindien und Ceylon 1885—86. (Pola, Mitt. etc. Beilage zu Heft III u. IV, 1888.) Pola 1888.

III. Reise S. M. S. „Albatros" nach Süd-Amerika, dem Kaplande u. West-Afrika 1885—86. (Mitt. etc.) Pola 1889.

Ritzhaupt, C.; Ein Ferien-Ausflug um die Erde. Seinen lieben Verwandten und Freunden gewidmet. Leipzig, o. J. (1894).

Vilmorin, Auguste Lacoin de; De Paris à Bombay par la Perse. Illustrations d'après les photographies rapportées par l'auteur. Paris 1895.

(Franz Ferdinand, Erzherzog); Tagebuch meiner Reise um die Erde, 1892—1893. 1. Band. Wien 1895. — 2. Band. Wien 1896.

Vallentin, Dr. Wilh.; Irrfahrten. Reisebilder. Mit dem Porträt des Verf. und mit 24 Illustr. nach Originalzeichnungen des Verf. Berlin 1899.

B. Allgemeine Naturschilderungen.

Schouw, Joakim Frederik; Die Erde, die Pflanzen und der Mensch. Naturschilderungen. Aus dem Dänischen unter Mitwirkung des Verfassers von H. Zeise. Mit der Biographie des Verfassers von P. L. Möller u. seinem Portrait nach Marstrand. 2. Aufl. (Naturwissenschaftl. Hausbibliothek. 4. Bd.). Leipzig 1854.

Wallace, A. R.; Die Tropenwelt nebst Abhandlungen verwandten Inhaltes. Deutsche Uebersetzung von D. Brauns. Braunschweig 1879.

Engel, Dr. Franz; Nacht u. Morgen unter den Tropen. Vortrag. Berlin 1875.

Schneider, O.; Naturwissenschaftliche Beiträge zur Geographie und Kulturgeschichte. Dresden 1883.

Ratzel, Friedrich; Über Naturschilderung. Mit 7 Bildern in Photogravüre. München und Berlin 1904.

C. Europa.

a. Allgemeines oder größere Teile Europas.

Chitraeus, Nathan; Variorum in Europa itinerum deliciae; seu ex variis manuscriptis selectiora tantum inscriptiorum maxime recentium monumenta. Quibus passim in Italia et Germania, Helvetia et Bohemia, Dania et Cimbria, Belgio et Gallia, Anglia et Polonia etc. Templa, arae, scholae, bibliothecae etc. conspicua sunt. Praemissis in clariores urbes Epigrammatibus Julii Ces. Scaligeri. Omnia nuper collecta et hoc modo digesta a Nathane Chitraeo. Herbornae Nassouiorum, 1594.

Stein, Dr. Christ. Gottfr. Dan.; Reisen nach den vorzüglichsten Hauptstädten v. Mittel-Europa. 7 Bdchn. mit Kupfern u. Karten. Leipzig 1827.

Hoffmann, C. Fr. Vollrath; Europa u. seine Bewohner. Bd. 1—7 (8 fehlt). Leipzig und Stuttgart 1837.

Reden, Dr. Freiherr von; Vergleichende Kultur-Statistik der Grossstaaten Europas. Berlin 1848.

Illustrirte Bäder. Beschreibung der Bäder und Heilquellen Deutschlands und des Auslandes. Historisch, statistisch, topographisch, hygiastisch, diätetisch und gesellschaftlich. 1. Bd. Leipzig 1847.

— — Beschreibung der Bäder und Heilquellen Deutschlands und des Auslandes. Mit Abbildungen. Leipzig, Heft I—VI (1850—52).

Schmidt, Adolph; Die Donau von Ulm bis Wien. (Brockhaus' Reise-Bibliothek.) Leipzig 1858.

— — Die Donau von Wien bis zur Mündung. (Brockhaus' Reise-Bibliothek.) Leipzig 1859.

Wagner, Prof. Dr. A.; Die Veränderungen der Karte von Europa. Vortrag. 1871.

Kohl, J. G.; Die geographische Lage der Hauptstädte Europas. Leipzig 1874.

Ratzel, Friedrich; Wandertage eines Naturforschers. 1. Teil: Zoologische Briefe vom Mittelmeer. Briefe aus Süditalien. Leipzig 1873.

— — Schilderungen aus Siebenbürgen und den Alpen. (Wandertage eines Naturforschers. 2. Teil.) Leipzig 1874.

Faucher, J.; Ein Winter in Italien, Griechenland u. Konstantinopel. 2 Bde. in einem Bd. Magdeburg 1876.

Fischer, Dr. Theobald; Beiträge zur phys. Geographie der Mittelmeerländer, besonders Siciliens. Mit 3 Karten und 1 Profil. Leipzig 1877.

Olivera, Eduardo; Estudios y viages agricolas. Tomo I. En Francia, Alemania, Holanda y Belgica. Buenos Ayres 1879. Tomo II. En Francia, Italia y Suiza. Buenos Ayres 1879.

Peschel, O. und **Krümmel, O.**; Europäische Staatenkunde. Mit einem Anhang: Die Vereinigten Staaten von Amerika. Leipzig 1880.

Habenicht, H.; Die Grundzüge im geologischen Bau Europa's. Mit einer Karte. Gotha 1881.

Kleinpaul, Rudolf; Mediterranea. Lebens- und Landschaftsbilder von den Küsten des Mittelmeers. Leipzig 1881.

Neumayr, M.; Zur Geschichte des östlichen Mittelmeerbeckens. (Wissensch. Vorträge, herausg. v. Virchow u. Holtzendorff.) Berlin 1882.

Brockhues, B.; Das westdeutsche und französische Tiefland. 1. Teil. (Programm des kgl. kath. Gymn. an der Apostelkirche zu Köln.) Köln 1884.

Schweiger-Lerchenfeld, Amond Freiherr v.; Das Mittelmeer. (Illustrierte Bibliothek der Länder- und Völkerkunde.) Freiburg i. Br. 1888.

Curtius, Dr. Carl; Beschreibung einer Reise durch das nordwestliche Deutschland nach den Niederlanden und England i. J. 1683 von Jacob v. Melle und Chr. H. Postel. Aus einer Handschrift der Lübeck'schen Stadtbibliothek. (Progr. des Lübeckischen Gymnasiums. Ostern 1891.)

Leitzmann, Albert; Briefe und Tagebücher Georg Forsters von seiner Reise am Niederrhein, in England und Frankreich im Frühjahr 1790. Herausgegeben von — —. Halle 1893.

Sentupéri, Léon; L'Europe politique (Gouvernement, Parlament, Presse). Fasc. I—V. L'Allemagne, l'Andorre; l'Autriche-Hongrie, la Belgique; la Bulgarie, le Danemark, l'Espagne; la Grande-Bretagne; la Grèce, l'Italie. Paris 1893/94.

Lehmann, Dr. F. W. Paul; Europa. Etwa 1000 Abbildungen im Text. Zahlreiche Tafeln. Neudamm 1898.

Stavenhagen, W.; Militär-geographische Skizzen von den Kriegsschauplätzen Europas. Berlin 1898.

Lehner, P. Thassilo; Reisebilder aus dem 17. Jahrhundert. Nach den handschriftlichen Quellen. Salzburg 1900.

hulz, Dr. August; Entwicklungsgeschichte der phanerogamen Pflanzendecke Mitteleuropas nördlich der Alpen. (Forsch. z. deutschen Landes- u. Volkskunde. Bd. XI, H. 5.) Stuttgart 1899.

— Die Verbreitung der halophilen Phanerogamen in Mitteleuropa nördlich der Alpen. (Forsch. z. deutschen Landes- u. Volkskunde. Bd. XIII, H. 4.) Stuttgart 1901.

iedenfeld, Dr. Kurt; Die nordwesteuropäischen Welthäfen in ihrer Verkehrs- und Handelsbedeutung. Mit 6 Taf. in Steindruck. (Veröff. des Instituts für Meereskunde und des Geograph. Instituts a. d. Univ. Berlin, herausg. v. Ferd. Frhr. v. Richthofen, Heft III.) Berlin 1903.

artsch, Dr. J.; Mitteleuropa. Die Länder und Völker von den Westalpen und dem Balkan bis an den Kanal und das kurische Haff. Mit 16 farb. Kartenbeilagen und 28 schwarzen Karten und Diagrammen im Text. Gotha 1904.

hilippson, Alfred; Das Mittelmeergebiet. Seine geographische und kulturelle Eigenart. Mit 9 Fig. im Text, 13 Ansichten und 10 Karten auf 15 Tafeln. Leipzig 1904.

b. Alpen.

leeringen, Gust. v.; Reisebilder aus Süd-Deutschland und einem Theil der Schweiz. Gesammelt im Sommer 1838. Leipzig 1839.

teub, Dr. Ludwig; Ueber die Urbewohner Rätiens u. ihren Zusammenhang mit den Etruskern. München 1843.

räger, A.; Die Natur des Hochgebirges. Leipzig 1857.

onklar, Karl, Edl. v. Innstädten; Die Oetzthaler Gebirgsgruppe. Gotha 1860.

— Atlas zu: Die Oetzthaler Gebirgsgruppe. Gotha 1861.

esor, E.; Der Gebirgsbau der Alpen. Wiesbaden 1865.

oë, Heinrich; Neue Studien aus den Alpen. München 1868.

uthner, Dr. Anton v.; Skizzen aus der Zillerthaler Gebirgsgruppe. (Abdr. aus den Mitt. der k. k. Geogr. Ges. VIII. Jahrg. II. Heft.) Wien 1865.

— Aus Tirol. Berg- und Gletscher-Reisen in den österreich. Hochalpen. Neue Folge. Wien 1869.

tuder, G.; Ueber Eis und Schnee. Die höchsten Gipfel der Schweiz und die Geschichte ihrer Besteigung. Abtlg. I: Berner-Alpen. Abtlg. III: Bernina. Bern 1869. (Abteilung II fehlt.)

loë, Dr. H.; In den Voralpen. Skizzen aus Oberbaiern. München 1871.

— Deutsches Alpenbuch. Die deutschen Hochlande in Wort und Bild. I. Bd.: Salzkammergut, Oberbaiern u. Algäu. II. Bd.: Tirol u. Vorarlberg. 2 Bände mit Holzschnitten. Glogau, o. J.

Payer; Die Adamello-Presanella-Alpen.

— Die Ortler-Alpen (Suldengebiet).

— Die westlichen Ortler-Alpen (Trafoiergebiet).

— Die südlichen Ortler-Alpen.

— Die zentralen Ortler-Alpen, Martell etc.

(Peterm. Mitt. Ergänzungshefte. Bde. IV, V, VI u. VII, No. 17, 18, 23, 27, 31.) Gotha 1866—1871.

Schaubach, Prof. Adolph; Die Deutschen Alpen, für Einheimische und Fremde geschildert. 1. Teil. Allgemeine Schilderung 2. Aufl. Jena 1871.

Steub, Dr. Ludwig; Drei Sommer in Tirol. 2. Aufl. Bd. I. Stuttgart 1871.

Schanz, Prof. Julius; Der Montcenis-Tunnel, seine Erbauung u. seine Umgebungen. Nach italienischen Quellen bearbeitet und mit Anmerkungen versehen. Mit Karten und Abbildungen. Wien, Pest, Leipzig 1872.

Sonklar; Die Zillerthaler Alpen. (Peterm. Mitt. Ergänzungshefte. Bd. VII, No. 32.) Gotha 1872.

Steger, Dr. Friedr.; Edward Whymper's Berg- und Gletscherfahrten in den Alpen in den Jahren 1860—1869. Mit 1 Karte und Illustrationen. Braunschweig 1872.

Tyndall, John; In den Alpen. Mit einem Vorwort von Gustav Wiedemann. Mit Abbildungen. Braunschweig 1872.

Weilenmann, J. J.; Aus der Firnenwelt. Gesammelte Schriften. Mit Photographie und Karte. Leipzig 1872.

— — Aus der Firnenwelt. Gesammelte Schriften. Neue Folge. Leipzig, o. J.

Tuckett, F. F.; Hochalpenstudien. Leipzig 1873.

Kurtz, Dr. Paul Theodor Eduard; Führer durch die Dolomit-Gruppen von Enneberg, Buchenstein, Prags, Sexten, Schluderbach und Ampezzo. Gera 1874.

Ratzel, Friedrich; Schilderungen aus Siebenbürgen und den Alpen. (Wandertage eines Naturforschers. 2. Teil.) Leipzig 1874.

Ortlerführer, mit besonderer Berücksichtigung des österreichischen Theiles nach den besten Quellen bearbeitet und zusammengestellt von der alpinen Gesellschaft „Wilde Banda". Mit einer Karte. Wien 1876.

Frey, Jacob; Die Alpen im Lichte verschied. Zeitalter. (Wissensch. Vorträge, herausg. v. Virchow u. Holtzendorff.) Berlin 1877.

Grohmann, Paul; Wanderungen in den Dolomiten. Wien 1877.

Fellenberg, Edm. v.; Itinerarium für das Excursionsgebiet des S. A. C. für die Jahre 1882—83. Die westlichen Berner Kalkalpen und der westliche Theil des Finsteraarhorn-Centralmassivs. Bern 1882.

Kögler, Karl; Tirol als Gebirgsland. Streiflichter auf Vergangenheit und Gegenwart. (Deutsche Zeit- und Streitfragen.) Berlin 1882.

Buchheister, Dr. J.; Eine wissenschaftliche Alpenreise im Winter 1882. (Wissensch. Vorträge, herausg. v. Virchow u. Holtzendorff.) Berlin 1886.

Grube, Dr. A. W.; Alpenwanderungen. Fahrten auf hohe u. höchste Alpenspitzen. Nach den Originalberichten ausgewählt, bearbeitet u. gruppirt für Freunde der Alpenwelt. 3. neubearbeitete u. ergänzte Auflage von C. Benda. Leipzig 1886. Mit zahlr. Illustr. in Farbendruck.

Berndt, Dr. Gustav; Der Alpenföhn in seinem Einfluß auf Natur und Menschenleben. (Peterm. Mitt. Ergänzungshefte. Bd. XVIII, No. 83.) Gotha 1886.

Czech, Dr. Karl; Die Grenzen zwischen den Ost-, Central- u. Südwest-Alpen. (Beilage zum Jahresber. des Realgymn. zu Düsseldorf.) Düsseldorf 1886.

Ohm, Dr. August; Einteilung der Ostalpen. Mit einer Karte. Wien 1887. (Geogr. Abhandlungen. Herausgegeben von Dr. Penck. Bd. I Heft 3.)

Taff, Dr. Friedr.; Die Gletscher der Alpen, ihre Bewegung und Wirkung. Mit 7 Abbildungen. Vortrag. Heidelberg 1886.

Richter, Dr. Eduard; Die Gletscher der Ostalpen. Mit 7 Karten und 44 Profilen im Text. (Handbücher z. deutschen Landes- u. Volkskunde. Bd. III.) Stuttgart 1888.

Rückner, Dr. Ed.; Die Vergletscherungen des Salzachgebietes. (Geogr. Abhandlungen, herausgeg. v. Penck. Bd. I Heft 1.) Wien.

Reub, Dr. Ludwig; Zur Ethnologie der deutschen Alpen. Salzburg 1887.

Röwl, Prof. Dr. Ferd.; Siedlungsarten in den Hochalpen. (Forsch. zur deutschen Landes- u. Volkskunde. Bd. II, H. 6.) Stuttgart 1888.

Revasseur, E.; Les Alpes et les grandes Ascensions. Paris 1889.

Simony, Dr. Friedrich; Das Schwinden des Karlseisfeldes nach 50jährigen Beobachtungen und Aufnahmen. Mit 2 Phototypien. (S.-A. aus „Mitteilungen des D. u. Oe. Alpen-V.“, Jahrgang 1891 No. 4 u. 5.) Wien 1891.

Richter, Dr. E.; Geschichte der Schwankungen der Alpengletscher. Wien 1891.

— — Urkunden über die Ausbrüche des Vernagt- und Gurglergletschers im 17. und 18. Jahrhundert. (Nach Innsbrucker Archiven.) (Forsch. z. deutschen Landes- u. Volkskunde. Bd. VI, H. 4.) Stuttgart 1892.

Trollick, Dr. Hermann; Grenzen und Gliederung der Alpen. (Progr. der 5. Realschule zu Berlin. Ostern 1893.)

Tellbronner, Paul; Une semaine au Mont-Blanc, août 1893. Paris 1894.

Tebhardt, Martin; Versuch einer morphologischen Klassifikation der Firnflächen. Mit 1 Tafel. Diss. Dresden 1896.

Uchjerning, Dr. Wilhelm; Der Pinzgau. Physikalisches Bild eines Alpengaues. Mit 1 Karte, 9 Tafeln und 1 Abbildung im Text. (Forsch. z. deutschen Landes- u. Volkskunde. Bd. X, H. 2.) Stuttgart 1897.

— — Die Pinzgauer. Mit zwei Lichtdrucktafeln und zwei Abbildungen im Text. (Forsch. z. deutschen Landes- u. Volkskunde. Bd. X, Heft 3.) Stuttgart 1897.

Atlas der österreichischen Alpenseen. (Geogr. Abhandl., herausg. v. Penck. Bd. VI.) Wien 1896—1898. [Siehe S. 141.]

Tyndall, John; Die Gletscher der Alpen. Autorisierte deutsche Ausgabe. Mit einem Vorwort von Gustav Wiedemann. Mit eingedruckten Abbild. und einer farbigen Spektraltafel. Braunschweig 1898.

Richter, Dr. E.; Geomorphologische Untersuchungen in den Hochalpen. (Peterm. Mitt. Ergänzungshefte. Bd. XXIX, No. 132.) Gotha 1901.

Deutsche Alpen. I. Teil: Bayerisches Hochland, Algäu, Vorarlberg; Tirol: Brennerbahn, Ötztaler-, Stubaier- und Ortlergruppe, Bozen, Schlern und Rosengarten, Meran, Brenta- und Adamellogruppe; Bergamasker Alpen, Gardasee. 8. Aufl. Mit 27 Karten, 5 Plänen u. 14 Panoramen. (Meyers Reisebücher.) Leipzig und Wien 1903.

Penck, Prof. Dr. Albrecht; Geographische Abhandlungen. Bd. VII u. VIII. Wien 1901—1903.

Müllner, Die Seen am Reschen-Scheideck. Mit 7 Abb. u. 4. Taf.

Müllner, Die Vereisung der österreichischen Alpenseen in den Wintern 1894/95 bis 1900/01. Mit 4 Textabbildungen und 2 Doppeltafeln.

Grund, Die Karsthydrographie. Studien aus Westbosnien. Mit 14 Abbildungen im Text und auf 3 Tafeln.

Grund, Die Veränderungen der Topographie im Wiener Walde und Wiener Becken. Mit 20 Abbildungen im Text.

Krebs, Die nördlichen Alpen zwischen Enns, Traisen und Mürz. Mit 9 Textabbildungen.

Diener, Dr. C., und **Dr. G. v. Arthaber**; Dolomiten von Südtirol (Seiser Alpe, Schlern, Ampezzaner Dolomiten). Exkursion. 1903.

Penck, Prof. Dr. Albrecht, und **Brückner, Prof. Dr. Eduard**; Die Alpen im Eiszeitalter. Mit mehreren Vollbildern in Autotypie, 2 farbigen Profil-Tafeln, sowie zahlreichen Textillustr. Lief. 1—7. Leipzig 1903—1905.

c. Deutschland.

I. Gesamtdarstellungen und größere Teile.

Zedlitz, L. Freiherr von; Die freien Städte. Ein geographisch-statistisch-historisches Taschenbuch für Geschäftsmänner und Reisende, wie zum Gebrauch aller Stände. Hamburg 1833.

Hoffmann, K. Fr.; Deutschland und seine Bewohner. Handbuch der Vaterlandskunde für alle Stände. 3 Bde. Stuttgart 1835.

Kux, I. B.; Organismus und vollständige Statistik des Preussischen Staates. Berlin 1840.

Beschoren, Karl; Historisch-geographisch-statistisch-topographische Uebersicht des Preussischen Staates. Leipzig 1841.

Delitsch, Otto; Mitteleuropa, orographisch-hypsometrisch u. hydrographisch dargestellt. Erläuterung zu Vogel u. Delitsch, Höhenschichten-Wandkarte von Mitteleuropa. Leipzig 1862.

Huyssen, Dr. A.; Die allgemeinen Verhältnisse des preussischen Bergwesens mit Rücksicht auf ihre Entwickelung. Mit 4 Karten. Essen 1864.

Passow, B.; Ackerbau, Dörfer und Städte im deutschen Altertum. (Abhandlung. 3. Bericht über die germanistische Gesellschaft an der Universität Leipzig.) 1864.

Daniel, Herm. Adalb.; Deutschland nach seinen physischen und politischen Verhältnissen. 2 Bde. Leipzig 1867.

Jensen, Dr. Wilh.; Deutsches Land und Volk zu beiden Seiten des Oceans. Geschichte und Gegenwart. Mit 1 Karte von Deutschland. Stuttgart 1867.

Brachelli, Dr. H. F.; Statistische Skizze des Norddeutschen Bundes, der Süddeutschen Staaten und des Grossherzogthumes Luxemburg. (Abdruck aus VII. Auflage von Stein & Hörschelmann's Handbuch der Geographie und Statistik.) Leipzig 1868.

indemann; Die arktische Fischerei der deutschen Seestädte. In vergleichender Darstellung. Mit 2 Karten. (Petermanns Mitt., Ergänzungshefte, Bd. VI No. 26.) Gotha 1869.

androni, Giuseppe; Deutschland und die italienische Frage. Eine Stimme aus Italien. Breslau 1869.

luntschli, J. C.; Die nationale Staatenbildung und der moderne deutsche Staat. (Wissensch. Vorträge, herausgeg. von Virchow u. Holtzendorff.) Berlin 1870.

oth, Dr. Justus; Die geol. Bildung der norddeutschen Ebene. (Wissensch. Vorträge, herausg. v. Virchow u. Holtzendorff.) Hamburg 1870.

öbius, Dr. Karl; Das Tierleben am Boden der deutschen Ost- u. Nordsee. (Wissensch. Vorträge, herausg. v. Virchow u. Holtzendorff.) Berlin 1871.

errot, F.; Deutsche Eisenbahnpolitik. (Deutsche Zeit- und Streit-Fragen.) Berlin 1872.

odenberg, Julius; In deutschen Landen. Skizzen und Ferienreisen. Leipzig 1874.

scherich, Dr.; Die Volksbewegung, Fruchtbarkeit und Sterblichkeit im Königreiche Preussen vom Jahre 1816 bis mit 1871 u. im Königreiche Bayern vom Jahre 1826 bis mit 1871. Würzburg 1876.

ehlis, Dr. C.; Der Rhein und der Strom der Kultur in Kelten- und Römerzeit. Mit Karte. Berlin 1876. — Der Rhein und der Strom der Kultur im Mittelalter. Mit Karte. Berlin 1877. — Der Rhein und der Strom der Kultur in der Neuzeit. (Wissensch. Vorträge, herausg. v. Virchow u. Holtzendorff.) Berlin 1876, 1877, 1879.

leitzen, August; Die Ausbreitung der Deutschen in Deutschland und ihre Besiedelung der Slawengebiete. Jena 1879.

elitsch, Otto; Deutschlands Oberflächenform. Breslau 1880.

utzen, Dr. J.; Das Deutsche Land in seinen charakteristischen Zügen und seinen Beziehungen zu Geschichte und Leben der Menschen. Dritte verbesserte und vielfach umgearbeite Auflage, herausgegeben von Professor Dr. W. Koner. Breslau 1880.

ehmann, Dr. Richard; Über systematische Förderung wissenschaftlicher Landeskunde von Deutschland. Vortrag, gehalten auf dem 2. Deutschen Geographentag zu Halle. Berlin 1882.

ebauer, Heinrich; Unser deutsches Land u. Volk. Bd. 7. Bilder aus dem sächs. Berglande, der Oberlausitz und den Ebenen an der Elbe, Elster u. Saale. Mit 135 Illustr., 5 Tonb. u. 1 Karte. Leipzig u. Berlin 1883.

lesse, Heinrich; Die erloschenen Vulkane Deutschlands. Wissenschaftl. Beilage zum Jahresber. der Realschule zu Reichenbach 1883.

lahn, Dr. F. G.; Die Städte der norddeutschen Tiefebene in ihrer Beziehung zur Bodengestaltung. (Forsch. z. deutschen Landes- u. Volkskunde. Bd. I, Heft 3.) Stuttgart 1885.

leischel, Gustav; Beiträge zur Ansiedelungskunde von Mittelthüringen. Diss. Halle a. S. 1885.

Sach, Aug.; Die deutsche Heimat; Landschaft und Volkstum. Mit Abbildungen. Halle a. S. 1885.

Assmann, Dr. R.; Der Einfluss der Gebirge auf das Klima von Mitteldeutschland. Mit 10 Profilen und 7 Karten. (Forsch. zur deutschen Landes- u. Volkskunde. Bd. I, H. 6.) Stuttgart 1886.

Dames, W.; Die Glacialbildungen der norddeutschen Tiefebene. (Wissensch. Vorträge, herausg. v. Virchow u. Holtzendorff.) Berlin 1886.

Potonié, Dr. H.; Die Pflanzenwelt Norddeutschlands in den verschiedenen Zeitepochen, besonders seit der Eiszeit. (Wissensch. Vorträge, herausg. v. Virchow u. Holtzendorff.) Hamburg 1886.

Kirchhoff, Prof. Dr. A.; Bericht der Zentral-Kommission für Wissenschaftliche Landeskunde von Deutschland. (S.-A. a. d. Verhandlungen des VII. deutschen Geographentages in Karlsruhe.) Berlin 1887.

Marshall, Prof. Dr. William; Deutschlands Vogelwelt im Wechsel der Zeit. (Wissensch. Vorträge, herausg. v. Virchow u. Holtzendorff.) Hamburg 1887.

Bidermann, Prof. Dr. H. J.; Neuere slavische Siedlungen auf deutschem Boden. (Forsch. z. deutschen Landes- u. Volkskunde. Bd. II, Heft 5.) Stuttgart 1888.

Borggreve, Prof. Dr. B.; Die Verbreitung und wirtschaftliche Bedeutung der wichtigeren Waldbaumarten innerhalb Deutschlands. (Forsch. zur deutsch. Landes u. Volkskunde Bd. III, H. 1.) Stuttgart 1888.

Sprecher v. Bernegg, Hektor; Die Verteilung der bodenständigen Bevölkerung im Rheinischen Deutschland im Jahre 1820. Ein Beitrag zur Methodik der Dichtigkeitskarten und zur Anthropogeographie des südwestlichen und westlichen Deutschland. Karte 1:1000000 und Text. Diss. Göttingen 1888.

Ratzel, Prof. Dr. Friedrich; Die Schneedecke, besonders in deutschen Gebirgen. Mit 1 Karte und 21 Textillustrationen. (Forsch. z. deutsch. Landes- u. Volkskunde Bd. IV, H. 3.) Stuttgart 1889.

Zacharias; Die niedere Tierwelt unserer Binnenseen. (Wissensch. Vorträge, herausgeg. von Virchow u. Holtzendorff.) Berlin 1889.

Höck, Dr. F.; Nährpflanzen Mitteleuropas, ihre Heimat, Einführung in das Gebiet und Verbreitung innerhalb desselben. (Forsch. z. deutsch. Landes- u. Volkskunde Bd. V, H. 1.) Stuttgart 1890.

Richter, Prof. Dr. J. W. Otto; Die geographische Lage des deutschen Reiches. Eine vergleichende Betrachtung. (Jahresbericht des vollberechtigten städtischen Realprogymnasiums zu Eisleben, Ostern 1890.) Eisleben 1890.

Schulze, Dr. Erwin; Über die geographische Verbreitung der Süßwasserfische von Mitteleuropa. (Forsch. z. deutsch. Landes- u. Volkskunde Bd. V, H. 2.) Stuttgart 1890.

üster, Dr. Emil; Die deutschen Buntsandsteingebiete, ihre Oberflächengestaltung und anthropogeographischen Verhältnisse. (Forsch. z. deutsch. Landes- u. Volkskunde Bd. V, H. 4.) Stuttgart 1891.

ollack, Richard; Schiffahrts-Kalender für das Elbe-Gebiet 1891. Neunter Jahrgang. Mit einem Situationsplan des Neuen Aussiger Hafens und des Umschlagplatzes Schönpriessen. Teplitz 1891.

ahnschaffe, Dr. Felix; Die Ursachen der Oberflächengestaltung des Norddeutschen Flachlandes. Mit 5 Lichtdrucktafeln und 25 Textillustrationen. (Forsch. z. deutsch. Landes- u. Volkskunde Bd. VI, H. 1.) Stuttgart 1891.

rachelli, Dr. H. F. Ritter von; Statistische Skizze des Deutschen Reiches nebst seinen Schutzgebieten und dem zollvereinten Großherzogtum Luxemburg. 7. verb. Aufl. Leipzig 1892.

ritz, Dr. Joh.; Deutsche Stadtanlagen. (Beilage zum Programm No. 520 des Lyceums zu Straßburg i. Elsaß.) Straßburg i. E. 1894.

emmrich, Dr. J.; Verbreitung und Bewegung der Deutschen in der französischen Schweiz. Mit 1 Karte. (Forsch. z. deutsch. Landes- u. Volkskunde Bd. VIII, H. 5.) Stuttgart 1894.

flug, Prof.; Aus der politischen, gesellschaftlichen und wirtschaftlichen Entwickelung unseres Vaterlandes von 1640 an bis zur Jetztzeit. (Jahrb. des städt. evang. Gymn. zu Waldenburg i. Schl.) Waldenburg i. Schl. 1895.

chlag, Dr. Hermann; Geschichtlich-geographische Übersicht über die Staaten des deutschen Reiches nach Abschluß des Westfälischen Friedens 1648. (Beil. z. Jahrb. d. Realgymn. zu Siegen.) Siegen 1895.

ogt, Dr. Paul; Die Ortsnamen auf -scheid und -auel (ohl). Ein Beitrag zur Geschichte der fränkischen Wanderungen und Siedelungen. (Beilage zum XVIII. Jahresberichte des Kgl. Gymnasiums mit Realprogymnasium Neuwied, Ostern 1895.) Neuwied 1895.

Verner, Ludwig; Gründung und Verwaltung der Reichsmarken unter Karl dem Großen und Otto dem Großen. I. Teil. Das Markensystem Karls des Großen. (Wissensch. Beigabe z. Jahrb. des Gymn. u. der Realschule zu Bremerhaven.) Bremerhaven 1895.

öpfl, Dr. Gottfried; Mittelländische Verkehrsprojekte. Reden und Aufsätze. Berlin 1895.

rude, Dr. Oscar; Deutschlands Pflanzengeographie. Ein geographisches Charakterbild der Flora von Deutschland, sowie der angrenzenden Alpen- u. Karpathenländer. I. Teil. Mit 4 Karten u. 2 Textillustrationen. (Handbücher z. deutsch. Landes- u. Volkskunde.) Leipzig 1896.

aedicke, H.; Die Landesteilungen der fränkischen Könige und deutschen Fürsten im Mittelalter nach ihrem Prinzipe. (Beilage zum Jahresbericht der Königl. Landesschule Pforta 1896.) Naumburg a. S. 1896.

elmolt, Hans F.; Die Entwickelung der Grenzlinie aus dem Grenzsaume im alten Deutschland. (S.-A. aus dem „Historischen Jahrbuch", Bd. XVII [Jahrg. 1896], 2. H., S. 235—264.) München 1896.

Höck, Dr. F.; Nadelwaldflora Norddeutschlands. Eine pflanzengeographische Studie. Mit 1 Karte. (Forsch. z. deutsch. Landes- u. Volkskunde Bd. VII, H. 4.) Stuttgart 1893.

— — Laubwaldflora Norddeutschlands. Eine pflanzengeographische Studie. (Forsch. z. deutsch. Landes- u. Volkskunde Bd. IX, H. 4.) Stuttgart 1896.

Wahnschaffe, Dr. Felix; Unsere Heimat zur Eiszeit. Allgemeinverständlicher Vortrag. Mit 4 Abbildungen. Berlin 1896.

Vogel, Dr.; Ländliche Ansiedelungen der Niederländer und anderer deutscher Stämme in Nord- und Mitteldeutschland während des 12. und 13. Jahrhunderts. (Wissenschaftl. Beilage zum 28. Jahresberichte des Königl. Realgymn. und der Landwirtschaftsschule in Döbeln.) Döbeln 1897.

Weyer, Bruno; Der Niedergang deutscher, der Aufschwung fremder Seemacht. Mit 7 graphischen Tafeln. (Flugschriften, herausgeg. vom All-Deutschen Verband; No. 6.) München 1897. Eingelegt zwei Flugblätter: 1. Flottengründungsplan von 1867; 2. Zur Flottenvermehrung. (Aus dem „Militär. Wochenblatt". 1897.)

Dufourny, Alexis; Der Rhein in seiner technischen und wirtschaftlichen, besonders auch verkehrstarifarischen Bedeutung. Mit Genehmigung des Verfassers übers. u. mannigfach ergänzt v. Dr. J. Landgraf. Berlin 1898.

Der Elbstrom, sein Stromgebiet und seine wichtigsten Nebenflüsse. Eine hydrographische, wasserwirtschaftliche und wasserrechtliche Darstellung. Im Auftrage der deutschen Elbuferstaaten und unter Beteiligung des preußischen Wasser-Ausschusses herausgeg. von der Königl. Elbstrombauverwaltung zu Magdeburg. 3 Bde. in 4 Abteilungen nebst einem Tabellenband und einem Atlas mit 30 Karten. Berlin 1898.

Bd. I. Das Stromgebiet und die Gewässer. (Allgemeine Darstellung.)
Bd. II. Beschreibung der einzelnen Flußgebiete.
Bd. III. Strom- und Flußbeschreibungen der Elbe und ihrer wichtigsten Nebenflüsse.
1. Abteilung: Die Elbe von der Quelle bis zur Mündung.
2. Abteilung: Die wichtigsten Nebenflüsse der Elbe.

Hüttner, Gustav; Richtlinien u. Stoff für die Belehrung über den deutschen Weltverkehr. (Jahresbericht der städtischen Realschule zu Quedlinburg für 1897/1898.) Quedlinburg 1898.

Ratzel, Friedrich; Deutschland. Einführung in die Heimatkunde. Mit 4 Landschaftsbildern und 2 Karten. Leipzig 1898.

Ulrich, Franz; Staatseisenbahnen, Staatswasserstraßen und die deutsche Wirtschaftspolitik. Leipzig 1898.

Anton; Der Mittelland-Kanal. (Wissensch. Vorträge, herausgeg. v. Virchow u. Holtzendorff.) Berlin 1899.

Hertel, Dr. L.; Die Rennsteige und Rennwege des deutschen Sprachgebietes. Schriften des Rennsteigvereins, No. 2. (S.-A. aus dem Progr. d. Gymn. Georgianum zu Hildburghausen. Ostern 1899.) Hildburghausen 1899.

öhtlingk, Dr. Arthur; Unsere deutschen Eisenbahnen. Ein Weckruf. Karlsruhe, o. J. (1900).

ı Bois; Deutschlands Seeinteressen und Seemacht. Berlin 1900.

öck, Dr. F.; Pflanzen der Kunstbestände Norddeutschlands als Zeugen für die Verkehrsgeschichte unserer Heimat. Eine pflanzengeographische Untersuchung. (Forsch. z. deutsch. Landes- u. Volkskunde Bd. XIII, H. 2.) Stuttgart 1900.

ogt, Dr. Paul; Die Ortsnamen auf —seifen, —siefen, —siepen, —siek, —sech. Schulprogramm. Kassel 1900.

einhard, Dr. R.; Die wichtigsten deutschen Seehandelsstädte. Ein Beitrag zur Geographie deutscher Städte. Mit 8 Beilagen. (Forsch. z. deutsch. Landes- u. Volkskunde Bd. XIII, H. 6.) Stuttgart 1901.

erlewitz, Dr. P.; Versuch einer Darstellung der Isothermen d. Deutschen Reichs, für Jahr, Januar und Juli. Mit 3 Karten. (Forsch. z. deutsch. Landes- u. Volkskunde Bd. XIV, H. 2.) Stuttgart 1902.

einhard, Dr. R.; Siedelungsgeographische Bemerkungen über die großen deutschen Seestädte unter besonderer Berücksichtigung Bremens. (S.-A. aus den „Deutschen Geogr. Blättern, Bd. XXVI H. 3 u. 4.) Bremen 1902.

epsius, Dr. R.; Geologie von Deutschland und den angrenzenden Gebieten. I. Teil: Das westliche und südliche Deutschland. Mit 1 geologischen Karte, 1 Tafel farbiger Profile und mit 136 Profilen im Text. Leipzig 1887—1892. II. Teil. 1. Lief.: Das östliche und nördliche Deutschland. Mit den Profilen 1—58 im Text. Leipzig 1903.

lle, Prof. Dr. W.; Niederschlag und Abfluß in Mitteleuropa. Mit 12 Textillustrationen. (Forsch. z. deutsch. Landes- u. Volkskunde Bd. XIV, H. 5.) Stuttgart 1903.

leumanns Orts- und Verkehrslexikon des Deutschen Reiches. 4. neubearb. u. vermehrte Aufl., herausg. von Dr. M. Broesike u. Dir. W. Keil. Mit 40 Städteplänen u. 1 Übersichtskarte. Leipzig 1904.

Vickert, Dr. Friedrich; Der Rhein und sein Verkehr. Mit besonderer Berücksichtigung der Abhängigkeit von den natürlichen Verhältnissen. Mit 2 Karten und 29 Diagrammen. (Forsch. z. deutschen Landes- u. Volkskunde. Bd. XV, H. 1.) Stuttgart 1903.

Vauticus, Jahrbuch für Deutschlands Seeinteressen. Jahrg. I—VI. Berlin 1899—1904.

II. Westen und Nordwesten.

chroeders, Christian Friedrich; Abhandlung vom Brocken und dem übrigen alpinischen Gebürge des Harzes. Mit Kupfern und einer Karte. Erster Theil. Dessau 1785.

loff, Karl Ernst Adolf von, und **Christian Wilhelm Jacobs**; Der Thüringer Wald, besonders für Reisende geschildert. Zweite oder südöstliche Haelfte. Heft I und II. Mit Kupfern und 1 Karte. Gotha 1812. (Die Karte fehlt.)

(Leipzig); Gemälde von Leipzig und seiner Umgegend, mit besonderer Rücksicht auf die Schlachten bei dieser Stadt etc. Mit einem Plane. Von *r. Leipzig 1823.

Schlachtfelder von Leipzig. Wegweiser in die Umgegend und ausführliche Beschreibung der Völkerschlacht. Mit einer Specialkarte. 2. Auflage. Leipzig 1844.

Berneck, Carl Gustav von; Die Schlachten bei Leipzig. Kriegsgemälde. Mit Plänen. (Brockhaus' Reise-Bibl.) Leipzig 1855.

Das **Nordseebad Helgoland.** Mit 12 Abbild. (Illustr. Bäder, Leipzig 1850.)

Granville, Dr. A. B.; Die Heilquellen von Kissingen. Ihr Gebrauch und ihre Wirksamkeit. (Handbuch für Badegäste.) Aus dem Englischen von Dr. Theodor Cramer. Leipzig 1850.

Kohl, J. G.; Der Rhein. 2 Bde. Leipzig 1851.

Sachse, Carl Tr.; Beobachtungen über die Witterungs- und Vegetationsverhältnisse des Dresdener Elbthales. (2. Beil. zu „Jahresberichte der Gesellsch. f. Natur- u. Heilkunde in Dresden" f. 1851 u. 52.) Dresden 1852.

— — Zur Pflanzengeographie des Erzgebirges. (Programm des Gymnasiums zu Dresden.) Dresden 1855.

Schücking, Levin; Eine Eisenbahnfahrt durch Westfalen. (Brockhaus' Reise-Bibl.) Leipzig 1855.

Müller, Emil; Das hessische Land und Volk. Für Reisende von Eisenach nach Kassel und Frankfurt a. M. (Brockhaus' Reise-Bibl.) Leipzig 1857.

Geinitz, Dr. H. B.; Beitrag zur Kenntniss des Thüringer Muschelkalkgebirges. Mit 2 Steindrucktafeln. Jena 1837.

— — Die Leitpflanzen des Rothliegenden und des Zechsteingebirges oder der permischen Formation in Sachsen. Mit 2 Steindrucktafeln. (Progr. des Polytechnikum in Dresden, 1858.)

Gutbier, A. v.; Geognostische Skizzen aus der sächsischen Schweiz und ihrer Umgebung. Mit Abbildungen. Leipzig 1858.

Hocker, Nikolaus; Das Moselthal von Nancy bis Koblenz. Landschaft, Geschichte, Sage. (Brockhaus' Reise-Bibl.) Leipzig 1855.

— — Der Rhein von Mainz bis Köln. (Brockhaus' Reise-Bibl.) Leipzig 1857.

— — Eine Eisenbahnfahrt von Köln nach Brüssel. (Brockhaus' Reise-Bibl.) Leipzig 1859.

Hansen, C. P.; Die nordfriesische Insel Sylt. Ein Handbuch für Reisende. Mit Abbildungen und einer Karte. Leipzig 1859.

Fils, Major A. W.; Kreis Schleusingen, Barometer-Höhen-Messungen. Mit einer Höhen-Schichtenkarte. Suhl 1862.

Goslar am Harz, Die vormals kaiserl. freie Reichsstadt —, sonst und jetzt. Ein Führer für Fremde und Einheimische. Mit 1 Ansicht von Goslar in Stahlstich, 1 Karte von Goslar und Umgegend, 1 Plane der Stadt und verschiedenen lithographierten Abbildungen. Goslar 1863.

Naumann, Dr. Carl F.; Geognostische Beschreibung des Kohlenbassins von Flöha im Königreich Sachsen. Nebst Karte. Leipzig 1864.

ie Landwirtschaft in Sachsen und Darstellung der Kgl. Sächs. Staatsforstverwaltung und ihrer Ergebnisse. (Festschrift für die 25. Versammlung deutscher Land- und Forstwirte zu Dresden.) Dresden 1865.

ngelhardt, Karl Aug.; Vaterlandskunde für Schule und Haus im Königreiche Sachsen. Mit Karte. Neu bearbeitet von Dr. Theodor Flathe. 9. Auflage. Leipzig 1866.

uthe, Dr. Hermann; Die Lande Braunschweig u. Hannover. Mit 3 Tafeln. Hannover 1867.

ejer, L.; Die Veränderungen in dem Bestande der hannoverschen Flora seit 1780. Hannover 1867.

tilling, B. und **Gerland, E.**; Führer durch Cassel und seine nächste Umgebung. Cassel 1868.

assel); Zwei Tage in Cassel, ein Führer durch Cassel, Wilhelmshöhe und die schönsten Punkte der Umgebung. Cassel 1870.

öggerath, Dr. Jacob; Der Laacher See u. seine vulkanischen Umgebungen. (Wissensch. Vorträge, herausg. v. Virchow u. Holtzendorff.) Berlin 1870.

restel, Dr. M. A. E.; Der Boden der ostfriesischen Halbinsel nebst der Geschichte der Veränderung des Bodens und des Klimas der Nordseeküste seit der Eiszeit. (Abdruck aus „Ostfrieslands Boden, Klima und Witterung".) Emden 1870.

reiligrath, Ferd., und **Schücking, Lewin**; Das malerische und romantische Westfalen. 1. Heft. Mit vielen Stahlstichen und Holzschnitten im Text. Paderborn 1871.

artmann, H.; Bilder aus Westfalen. Sagen, Feste, Gebräuche, Volksaberglauben etc. des ehemaligen Fürstentums Osnabrück. Osnabrück 1871.

ietzsch, Herm.; Ueber das erzgebirg. Schieferterrain in seinem nordöstl. Teile zwischen dem Rotliegenden und Quadersandstein. Mit einer lithogr. Tafel. Diss. Halle 1871.

otzen, Adelbert; Das Kaiserhaus zu Goslar. Vortrag. Halle 1872.

entzsch, Carl Alfred; Ueber das Quartär der Gegend von Dresden und über die Bildung des Löss im allgem. Mit 2 Taf. Diss. Halle 1872.

Veigelt, G.; Die nordfriesischen Inseln vormals und jetzt. Eine Skizze des Landes und seiner Bewohner. Mit 2 Karten. 2. Aufl. Hamburg 1873.

riederichsen; Führer durch Hamburg u. nächste Umgebung. Mit 2 Karten. Hamburg 1876.

Leipzig); Zur Statistik des Handels u. Verkehrs von Leipzig im Jahre 1871 (mitgeteilt vom Bureau der Handelskammer zu Leipzig). Leipzig 1872.

in Kanal von Leipzig nach der Elbe. Darstellung der bisherigen Verhandlungen über das Projekt eines Kanals von Leipzig nach der Elbe. Auf Veranlass. d. Handelskammer als Manuskript gedruckt. Leipzig 1873.

eorgi, L.; Das Projekt eines Elster-Elbe-Kanals (Leipzig-Wallwitzhafen). Leipzig 1876.

Harz); Wegweiser durch den Harz. (Meyer's Reisebücher.) 6. Aufl. Mit 1 Panorama, 1 Karte, 3 Wegekarten u. 14 Routennetzen. Leipzig 1877.

Hasse, Ernst; Die Ergebnisse der Volkszählung vom 1. Dez. 1875 in der Stadt Leipzig u. im Bezirk der Amtshauptmannschaft Leipzig. (XI. Heft der Mitteilungen des statist. Bureaus der Stadt Leipzig.) Leipzig 1877.

Marc, Dr.; Führer durch Bad Elgersburg in Thüringen. 2. Auflage. Mit 1 Karte. Ohrdruf u. Leipzig 1877.

Heinemann, Dr. O. v.; Die Burg Dankwarderode. Vortrag, gehalten in der Versammlung des Architekten- und Ingenieur-Vereins. (S.-A. aus dem Braunschweigischen Anzeiger.) Braunschweig 1880.

Natorp, Dr. Gust.; Ruhr und Lenne. Führer durch das südliche Westfalen. Mit 30 Ansichten und 1 Karte. 3. Auflage. Iserlohn 1880.

Bernhard, Joh.; Aus Nordfriesland. Skizzen. Hagen i. W. und Leipzig 1881.

Dürkoop, Joh.; Denkschrift, betreffend ein Projekt, die Umwandlung der Okerwiesen in einen See mit Inseln in Verbindung mit einer neuen Wasserkunst sowie Kanalisation und Drainage der Herzogl. Haupt- und Residenzstadt Braunschweig. (Als Manuskript gedr.) Braunschweig 1881.

Knoll, Fr.; Braunschweig und Umgebung. Historisch-topographisches Handbuch und Führer durch die Baudenkmäler und Kunstschätze der Stadt. Zweite, durch einen Nachtrag bereicherte Ausgabe. Braunschweig 1881.

Franzen, W.; Uebersicht über die geologischen Verhältnisse bei Meiningen. Berlin 1882.

Hahn, Dr. Siegfr.; Bad Elster, seine Heilmittel, Heil-Anzeigen und Kurdiät. Nebst Führer durch die Umgebung des Kurortes. 4. Aufl. Berlin 1882.

Kirchhoff, A.; Zur Anregung werktätiger Teilnahme an der Erforschung des Thüringerwaldes und seiner Bewohner. Weimar, o. J.

— — Thüringen doch Hermundurenland. Leipzig 1882.

Credner, Dr. Herm.; Der Boden der Stadt Leipzig. Erläuterungen zu den geolog. Profilen durch den Boden der Stadt Leipzig und deren nächster Umgebung. (2 Tafeln.) Mit 1 Situationsplan u. 3 Holzschn. Leipzig 1883.

Hildesheim und seine Umgebung. Ein Führer für Einheimische und Fremde. Mit dem Plane der Stadt und drei Kirchengrundrissen. 4. Auflage. Hildesheim 1883.

Speerschneider, Prof. Dr. Julius; Beitrag zur Kenntniss der Flora des mittleren Saaltalgebietes. (Progr. des fürstl. Gymn. und der Realschule zu Rudolstadt.) 1883.

Weise, Dr. Oscar; Die slavischen Ansiedelungen im Herzogtum S.-Altenburg, ihre Gründung und Germanisierung. (Oster-Programm des herzogl. Christians-Gymnasiums zu Eisenberg.) 1883.

Lasaulx, von; Wie das Siebengebirge entstand. (Wissensch. Vorträge, herausg. v. Virchow u. Holtzendorff.) Berlin 1884.

(Thüringerwald); Beiträge zur Landes- u. Volkskunde des Thüringerwaldes; im Auftrage der wissenschaftl. Kommission des Thüringerwald-Vereins, herausgeg. von Dr. Fr. Regel. Heft I. Jena 1884.

oepfer, Prof. Dr.; Phänologische Beobachtungen in Thüringen a. d. Jahre 1882. (Abhandlungen des Thüringischen Botanischen Vereins „Irmischia" zu Sondershausen.) 3. Heft. Bog. I.

- — Die klimatischen Verhältnisse von Sondershausen, auf Grund 22jähriger Beobachtungen. 2 Teile. (Programme.) Sondershausen 1884.

eischel, G.; Beiträge zur Ansiedelungskunde v. Mittelthüringen. Diss. Halle 1885.

egel, Dr. Fritz; Die Entwickelung der Ortschaften im Thüringerwald. (Westliches und zentrales Gebiet.) Mit 1 Karte. (Petermanns Mitt., Ergänzungshefte Bd. XVII, No. 76.) Gotha 1885.

Erzgebirgsbahn.) Führer für die neueste und schönste Erzgebirgsbahn. Herausgeg. vom geogr. Verein zu Freiberg i. S. Mit Karte. Freiberg 1885.

amköhler, Ed.; Zur Charakteristik des niederdeutschen Harzes. Mit 1 Karte. Halle 1886.

rube, Friedrich; Kurzer Führer durch den Dom St. Blasii zu Braunschweig. Mit 9 Abbildungen. Braunschweig 1886.

acoby, Victor; Forschungen über das Agrarwesen des Altenburgischen Osterlandes mit besonderer Berücksichtigung der Abstammungsverhältnisse der Bewohner. Abdruck aus der Illustrierten Zeitung. Leipzig, o. J.

Naumburg.) Kurze Geschichte und Beschreibung des Domes zu Naumburg a. d. S. Langensalza, o. J.

chmidt, Dr. Jul.; Geschichte der Serpentin-Industrie zu Zöblitz im sächs. Erzgebirge. Ein Beitrag zur Kulturgeschichte Sachsens. (Ohne J. u. O.)

ünther, F.; Der Ambergau. Hannover 1887.

ettner, Dr. A.; Gebirgsbau und Oberflächengestaltung der Sächsischen Schweiz. Mit 1 Karte, 1 Figurentafel und 6 Figuren im Text. (Forsch. z. deutsch. Landes- u. Volkskunde Bd. II, H. 4.) Stuttgart 1887.

- — Der Gebirgsbau der Sächs. Schweiz. Habilitationsschrift. Stuttgart 1887.

urgkhardt, Dr. Johannes; Das Erzgebirge. Eine orometrisch-anthropogeographische Studie. Mit 1 Karte. (Forsch. z. deutsch. Landes- u. Volkskunde Bd. III, H. 3.) Stuttgart 1888.

ünther, F.; Der Harz in Geschichts-, Kultur- und Landschaftsbildern. Mit einer Karte des Harzes von C. Diercke, enthaltend die Gau- und Diözesangrenzen. Hannover 1888.

ischke, Dr. M.; Das Meißnerland. Mit 1 Figurentafel. (Forsch. z. deutsch. Landes- u. Volkskunde Bd. III, H. 2.) Stuttgart 1888.

ratzmann, Richard; Die obere, insbesondere die sächsische Elbe und ihre Schiffahrt. (Beilage zum Jahresbericht der Städt. Realschule zu Leipzig, Ostern 1888.) Leipzig 1888.

eyer, Johannes; Die Provinz Hannover in Geschichts-, Kultur- und Landschaftsbildern. Herausgeg. in Verbindung mit Diercke, Ebert, Görges Günther, Hering, Rosenbusch und Steinvorth. Zweite vollständig umgearbeitete und wesentlich vermehrte Auflage. Mit 83 Abbild. im Text, 5 Vollbildern und einem Doppelbilde, sowie mit einer Karte der Provinz Hannover von C. Diercke. Hannover 1888.

Herrig, Richard; Kurze geognostisch-geolog. Beschreibung von Annaberg und Umgegend. Annaberg 1889.

Nordhoff, Prof. J. B.; Haus, Hof, Mark und Gemeinde Nordwestfalens im historischen Überblicke. (Forsch. z. deutsch. Landes- und Volkskunde, Bd. 1 V, H. 1.) Stuttgart 1889.

Süßmilch gen. **Hörnig, M. von**; Das Erzgebirge in Vorzeit, Vergangenheit und Gegenwart. Annaberg 1889.

(Bremen); Die Freie Hansestadt Bremen u. ihre Umgebungen. Festschrift. Bremen 1890.

Grössler, Dr. Hermann; Das Werder- und Acht-Buch der Stadt Eisleben aus der ersten Hälfte des 15. Jahrhunderts. Nach der Urschrift herausgegeben. (Beil. z. Programm des Königl. Gymnasiums zu Eisleben, 1890.) Eisleben 1890.

Oertel, Dr. G.; Beiträge zur Landes- und Volkskunde des Königreichs Sachsen. Leipzig 1890.

Schurtz, Dr. Heinrich; Der Seifenbergbau im Erzgebirge und die Walensagen. (Forsch. z. deutschen Landes- u. Volkskunde Bd. V, H. 3.) Stuttgart 1890.

Hasse, Dr. Ernst; Der Stand des Wohnungsmarktes am 1. Nov. 1888 in der Stadt Leipzig und deren Vororten. Leipzig 1889.

— — Beiträge z. Bevölkerungs- u. Wohnungsstatistik von Leipzig. (S.-A. aus der Festschrift: „Die Stadt Leipzig in hygien. Beziehung". Leipzig 1891.

Pröscholdt, Dr. Hermann; Der Thüringer Wald und seine nächste Umgebung. (Forsch. z. deutsch. Landes- und Volkskunde Bd. V, H. 6.) Stuttgart 1891.

Schurtz, Dr. Heinrich; Die Pässe des Erzgebirges. Mit 1 Karte. Leipzig 1891.

Sievers, Dr. W.; Zur Kenntnis des Taunus. Mit 1 Karte. (Forsch. z. deutsch. Landes u. Volkskunde Bd. V, H. 5.) Stuttgart 1891.

Varges, Dr. Willi; Der Lauf der Elbe im norddeutschen Flachlande. Erster Teil. (Wissenschaftliche Beilage zum Jahresbericht des Realgymnasiums zu Ruhrort.) Ostern 1891.

Frankfurt a. M., Statist. Amt; Tabellarische Übersichten, betreffend den Civilstand der Stadt Frankfurt am Main im Jahre 1891. (S.-A. a. „Beweg. d. Bevölk. i. J. 1891".) Frankfurt a. M. 1892.

Kaesemacher, Dr. C.; Die Volksdichte der Thüringischen Triasmulde. Mit 1 Karte. (Forsch. z. deutsch. Landes- u. Volkskunde Bd. VI, H. 2.) Stuttgart 1892.

Mehner, Dr. Bruno; Die geologischen Verhältnisse der Umgebung von Freiberg im Anschluß an den Unterricht in der allgemeinen Geologie. (Programm des Realgymnasiums zu Freiberg.) I. Teil. Freiberg 1891. II. Teil. Freiberg 1892.

Simon, Dr. A.; Die Verkehrsstraßen in Sachsen und ihr Einfluß auf die Städteentwicklung bis zum Jahre 1500. Mit 1 Karte. (Forsch. zur deutschen Landes- u. Volkskunde. Bd. VII, H. 2.) Stuttgart 1892.

ichter, Dr. Arwed; Das hamburgische Amt Ritzebüttel und die Elbmündung in den Jahren 1795—1814 hauptsächlich auf Grund von archivalischen Quellen zusammengestellt. (Beilage zum Jahresbericht 1891/92 der Höheren Bürgerschule zu Cuxhaven.) Cuxhaven 1892.

umprecht, Dr. Otto; Die geographische Verbreitung einiger Charakterpflanzen der Flora von Leipzig. (Jahresbericht des Königl. Gymnasiums zu Leipzig, 1892/93.) Leipzig 1893.

lockmann, Dr. F.; Beiträge zur Erzlagerstättenkunde des Harzes. II. Zur Frage nach dem Alter der Oberharzer Erzgänge. (Aus Zeitschr. f. prakt. Geologie, Berlin 1893.)

chreiber, Dr. Paul; Die Klimatographie des Königreichs Sachsen. Erste Mitteilung. Mit 2 Tafeln. (Forsch. z. deutsch. Landes- u. Volkskunde Bd. VIII. H. 1.) Stuttgart 1893.

'ollmann, Dr. Otto; Die Eifel. Mit 3 Textillustrationen. (Forsch. z. deutschen Landes- und Volkskunde Bd. VIII, H. 3.) Stuttgart 1894.

lle, Dr. W.; Die Mansfelder Seen und die Vorgänge an denselben i. J. 1892. Mit 3 Karten und 5 Abbildungen. Eisleben 1893.

Krebs, Wilh.; Die Erhaltung der Mansfelder Seen. Vorschläge eines Meteorologen zur Selbsthülfe. Leipzig 1894.

üttich, Selmar; Der „Püstrich" zu Sondershausen. Ein Beitrag zur deutsch. Altertumskunde. (Jahresber. des Domgymnasiums zu Naumburg a. S., 1894.) Naumburg a. S. 1894.

Tittel, Ernst; Die natürlichen Veränderungen Helgolands und die Quellen über dieselben. Diss. Leipzig 1894.

Hahn, Dr. F. G.; Topographischer Führer durch das nordwestliche Deutschland. Ein Wanderbuch für Freunde der Heimats- und Länderkunde. Mit Routenkarten. Berlin 1895.

Lehmann, Dr. Otto; Zur Heimatskunde von Altona. (Beilage zum Jahresbericht des Realgymnasiums und der Realschule zu Altona, 1895.) Altona 1895.

Lohmann, Dr. Hans; Das Höhleneis unter besonderer Berücksichtigung einiger Eishöhlen des Erzgebirges. (Programm der Annenschule — Realgymnasium — zu Dresden-Altstadt, Ostern 1895.) Dresden 1895.

Schjerning, Dr. Wilhelm; Aachen und seine Umgebung. Eine geographische Skizze. (Beilage zum Jahresbericht des Königlichen Kaiser-Wilhelms-Gymnasiums in Aachen, Ostern 1895.) Aachen 1895.

Snau, E.; Mythologie und Kiffhäusersage. (Beilage zum 25. Programm des Gymnasiums zu Sangerhausen.) Sangerhausen 1896.

Iengstenberg, Hermann; Das ehemalige Herzogtum Berg. (Beilage zu dem Programm des Realgymnasiums zu Elberfeld, 1896.) Elberfeld 1896.

ang, Otto; Die Bildung d. Harzgebirges. Mit Taf. in Buntdr. Hamburg 1896.

'uchs, Alex; Zur Geologie der Loreleigegend. (Jahrbuch des Nassauischen Vereins für Naturkunde.) Wiesbaden 1896.

Bühring, J. und **L. Hertel**; Der Rennsteig des Thüringer Waldes. Führer zur Bergwanderung nebst geschichtlichen Untersuchungen. Mit einer Wegekarte, einem Höhenplan, einer Sprachenkarte und einer Abbildung von Oberhof. Jena 1896.

Moldenhauer, Dr. Paul; Die geographische Verteilung der Niederschläge im nordwestlichen Deutschland. Mit 1 Karte. (Forsch. z. deutsch. Landes- u. Volkskunde Bd. IX, H. 5.) Stuttgart 1896.

Regel, Dr. Fritz; Thüringen. Ein geographisches Handbuch. 3 Teile in 4 Büchern. I. Teil: Das Land. Jena 1892. II. Teil: Biogeographie. 1. Buch: Pflanzen- und Tierverbreitung. Jena 1894. 2. Buch: Die Bewohner. Jena 1895. III. Teil: Kulturgeographie. Jena 1896.

Griesmann, Dr. G.; Unsere Ursaale und die durch eine weitere Entwickelung derselben hervorgerufene Bildung des jetzigen Saaltales. (Wissensch. Beil. zum Jahresbericht des Herzogl. Realgymnasiums zu Saalfeld a. Saale, Ostern 1894.) Saalfeld a. Saale 1894.

Ule, Dr. Willi; Zur Hydrographie der Saale. Mit 1 Karte. (Forsch. z. deutsch. Landes- u. Volkskunde Bd. X, H. 1.) Stuttgart 1896.

Zöllner, W.; Die Bedeutung der Elbe für den mittelalterlichen Handel Sachsens. (Beigabe zum Jahresbericht der Städtischen Realschule zu Chemnitz für Ostern 1896.) Chemnitz 1896.

Klengel, Dr. Friedrich; Zum Klima des Fichtelberges, 1213 m, im sächsischen Erzgebirge. (S.-A. aus „Das Wetter".) Berlin 1897.

Leinhose, Dr. Hermann; Volksdichte und Zunahme der Bevölkerung im Fürstentume Schwarzburg-Rudolstadt in dem Zeitraume von 1822—1895. (Beilage zum Rudolstädter Gymnasial-Programm vom Jahre 1897.) Rudolstadt 1897.

Trinius, August; Durchs Moseltal. Ein Wanderbuch. 1.—3. Auflage. Minden in Westf. (1897.)

Eschenhagen, Prof. Dr. M.; Magnetische Untersuchungen im Harz. Mit 2 Taf. (Forsch. z. deutsch. Landes- u. Volkskunde Bd. XI, H. 1.) Stuttgart 1898.

Henkel, Dr. L.; Geologische Spaziergänge in Pfortas Umgebung. (Programm der Landesschule Pforta, 1898.) Naumburg 1898.

Meyer, Dr. Fritz; Zur Kenntnis des Hunsrücks. (Forsch. z. deutsch. Landes- u. Volkskunde Bd. XI, H. 3.) Stuttgart 1898.

Nessig, Dr. Wilhelm Robert; Geologische Exkursionen in der Umgegend von Dresden. 2 Teile. (Beilagen zu den Jahresberichten der Dreikönigschule zu Dresden-Neustadt. Ostern 1897 und 1898.) Dresden 1897 und 1898.

Schneider, Dr. Oskar; Die Tierwelt der Nordsee-Insel Borkum unter Berücksichtigung der von den übrigen ostfriesischen Inseln bekannten Arten. (S.-A. a. Abh. des Nat. Ver. Bremen 1898, Bd. XVI, Heft 1.) Bremen 1898.

Schönherr, A.; Der Einfluß der Eisenbahnen auf die Bevölkerungszunahme im Königreiche Sachsen. (Jahresbericht des Königlichen Gymnasiums in Leipzig, 1897/98.) Leipzig 1898.

Petrascheck, Wilhelm; Studien über Faciesbildungen im Gebiete der sächsischen Kreideformation. Diss. Leipzig. Dresden 1899.

Polis, Dr. P.; Die Niederschlagsverhältnisse der Mittleren Rheinprovinz und der Nachbargebiete. Mit 10 Tabellen, 9 Karten und 3 Textillustrationen. (Forsch. z. deutsch. Landes- u. Volkskunde Bd. XII, H. 1.) Stuttgart 1899.

Wohlrab, Dr. Albert; Das Vogtland als orographisches Individuum. Eine Studie zur deutschen Landeskunde. Mit 1 Übersichtskarte, 7 Lichtdrucktafeln und 12 Textillustrationen. (Forsch. z. deutsch. Landes- u. Volkskunde Bd. XII, H. 2.) Stuttgart 1899.

Dronke, Dr. Adolf; Die Eifel. Aus den nachgelassenen Papieren des Verfassers herausgegeben durch Dr. K. Cüppers. Köln a. Rh. 1900.

Krey, Prof. Johannes; Die dänische Sprache im Herzogtum Schleswig. (Jahrb. der kgl. Realschule zu Sonderburg.) Sonderburg 1900.

Haas, H.; Deutsche Nordseeküste, friesische Inseln und Helgoland. Mit 166 Abbildungen nach photographischen Aufnahmen und 1 farbigen Karte. (Land u. Leute, Monographien z. Erdkunde VIII). Bielefeld u. Leipzig 1900.

Traeger, Dr. Eugen; Die Halligen der Nordsee. Mit 3 Karten u. 19 Textillustrationen. (Forsch. z. deutsch. Landes- u. Volkskunde Bd. VI, H. 3.) Stuttgart 1892.

— — Die Rettung der Halligen u. die Zukunft der schleswigholstein. Nordseewatten. Mit 10 Abbildungen u. Skizzen. Stuttgart 1900.

Wuttke, Dr. Robert; Sächsische Volkskunde. Unter Mitarbeit v. Dr. J. Deichmüller, Dr. H. Hunger u. v. a. Mit 200 Abbildungen in Holzschnitt, Zink- u. Kupferätzung, 4 Tafeln in Farbendruck u. 1 Karte. Dresden 1900.

Zech, Prof.; Die Schichten der Kreideformation bei Halberstadt. (Jahrb. der Oberrealschule zu Halberstadt.) Halberstadt 1900.

Zoltheuer, Prof. Richard; Das Talgebiet der Freiberger Mulde. Geologische Wanderskizzen und Landschaftsbilder. Leisnig 1901.

Ambrosius, Dr. Ernst; Die Volksdichte am deutschen Niederrhein. Mit 2 Kartenbeilagen und 3 Textillustrationen. (Forsch. z. deutsch. Landes- u. Volkskunde Bd. XIII, H. 3.) Stuttgart 1901.

Kerp, H.; Am Rhein. Die Rheinlande von Frankfurt bis Düsseldorf und die Täler des Rheinischen Schiefergebirges. Mit 182 Abbildungen nach photographischen Aufnahmen und 1 farbigen Karte. (Land u. Leute, Monographien zur Erdkunde X.) Bielefeld u. Leipzig 1901.

Ilschner, Dr.; Zur Erklärung des Namens Magdeburg. (Beilage zum Osterprogramm der Realschule mit Gymnasialklassen zu Schmalkalden.) 1901.

Kummer, Rudolf; Das Klima von Hamburg in den Jahren 1876—1899. (Beil. z. Jahrb. in der Oberrealschule u. Realschule auf der Uhlenhorst zu Hamburg.) Hamburg 1901.

Oestler, Bruno; Landschaftliches aus dem Zschopau-Tale. Mit 51 Illustr. und 1 Karte. Dresden o. J. (1901.)

(Der Seeberg.) Naturwissenschaftliches und Geschichtliches vom Seeberg. Herausgegeben vom Naturwissenschaftlichen Verein in Gotha. Mit 3 Text-, 3 Vollbildern und einer Karte im Maßstab 1 : 12500. Gotha 1901.

Thiele, Dr. O.; Die Volksverdichtung im Regierungsbezirk Aurich. Mit 1 Karte. (Forsch. z. deutsch. Landes- u. Volkskunde Bd. XIII, H. 5.) Stuttgart 1901.

Berlet, Erich; Die sächsisch-böhmische Grenze im Erzgebirge. Ein Beitrag zur politischen Geographie. (Beil. z. Jahrb. 1898/99 der städt. Realschule mit Progymn. zu Oschatz.) Oschatz 1900.

Berlet, Prof. Brunot; Wegweiser durch das sächsisch-böhmische Erzgebirge. 10. Aufl. Mit 1 Übersichtskarte, 1 Routenkärtchen und mehreren Panoramen. Mit Unterstützung des Erzgebirgsvereins bearbeitet durch E. A. Prasse und Dr. Ernst Köhler. Annaberg 1902.

Günther, Fr.; Der Harz. Mit 115 Abbildungen nach photographischen Aufnahmen und 1 farbigen Karte. (Land u. Leute, Monographien zur Erdkunde IX.) Bielefeld u. Leipzig 1901.

Der Harz. Mit 5 Karten und 5 Plänen. (Meyers Reisebücher. Kleine Ausgabe. 16. Aufl.) Leipzig u. Wien 1902.

Hoffmann, Hans; Harzwanderungen. Dem Prachtband „Der Harz" entnommen und ergänzt. Leipzig 1902.

Hassert, Dr. Kurt; Die geographische Lage und Entwickelung Leipzigs. Leipzig o. J.

Jacob, K.; Führer durch Leipzig und Umgegend. Herausgeg. vom Verkehrsverein Leipzig. Mit 46 Abbildungen, Stadtplänen und Umgebungskarte unter Berücksicht. der Heeresstellungen der Völkerschlacht im Jahre 1813. Leipzig 1902.

Nedderich, Dr. W.; Wirtschaftsgeographische Verhältnisse, Ansiedlungen und Bevölkerungsverteilung im ostfälischen Hügel- und Tieflande. Mit 2 Karten. (Forsch. z. deutsch. Landes- u. Volkskunde Bd. XIV, H. 3.) Stuttgart 1902.

Scheibe, Dr. R.; Geologische Spaziergänge im Thüringer Wald. 1. Heft. Jena 1902.

Scobel, A.; Thüringen. 2. Aufl. Mit 147 Abbildungen nach photographischen Aufnahmen und 1 farbigen Karte. (Land u. Leute, Monographien zur Erdkunde I.) Bielefeld u. Leipzig 1902.

Jahr, Ernst Rudolf; Die Entwicklung des Verkehrswesens von Thüringen im 19. Jahrhundert. Diss. Leipzig 1903.

Ademeit, Dr. W.; Beiträge zur Siedelungsgeographie des unteren Moselgebietes. (Forsch. z. deutsch. Landes- u. Volkskunde Bd. XIV, H. 4.) Stuttgart 1903.

Meiche, Dr. Alfred; Sagenbuch des Königreichs Sachsen. Veröffentlichungen des Vereins für Sächsische Volkskunde. Leipzig 1903.

Ruge, Prof. Dr. Sophus; Dresden und die Sächsische Schweiz. Mit 148 Abbildungen nach photographischen Aufnahmen, 2 Skizzen und 1 farbigen Karte. (Land u. Leute, Monographien zur Erdkunde XVI.) Bielefeld u. Leipzig 1903.

ıthsburg, Dr. Alfred; Geomorphologie des Flöhagebietes im Erzgebirge. Mit 3 Übersichtskarten. (Forsch. z. deutschen Landes- u. Volkskunde Bd. XV, H. 5.) Stuttgart 1904.

'agner, Dr. E.; Die Bevölkerungsdichte in Südhannover und deren Ursache. Mit 1 Karte und 1 Textillustration. (Forsch. z. deutsch. Landes- u. Volkskunde Bd. XIV, H. 6.) Stuttgart 1903.

abe, Ludwig; Die Lüneburger Heide und die Bewirtschaftung der Heidhöfe. Diss. Jena. 1900.

inde, Dr. Richard; Die Lüneburger Haide. Mit 111 Abbildungen nach photogr. Aufnahmen des Verfassers und einer farbigen Karte. (Land u. Leute, Monographien zur Erdkunde XVIII.) Bielefeld u. Leipzig 1904.

hüringen und der Frankenwald. 17. Aufl. Große Ausgabe. Mit 16 Karten, 11 Plänen u. 2 Panoramen. (Meyers Reisebücher.) Leipzig u. Wien 1904.

Vagner, Dr. Hermann; Orometrie des Ostfälischen Hügellandes links der Leine. Mit 1 Höhenschichtenkarte. (Forsch. z. deutschen Landes- u. Volkskunde Bd. XV, H. 4.) Stuttgart 1904.

Viechel, H.; Eine Volksdichte-Schichtenkarte von Sachsen in neuer Entwurfsart. Mit Karte. (S.-A. aus der Zeitschrift des Kgl. Sächs. Statist. Bureaus. 50. Jahrg. 1904. H. 1 u. 2.

tübler, Dr. Hans; Die Sächsische Schweiz. Mit 13 Abbildungen, einer topographischen und einer orohydrographischen Karte. (Landschaftsbilder aus dem Königreich Sachsen, herausgeg. von Dr. Emil Schöne.) Meißen 1905.

chöne, Dr. Emil; Die Elbtallandschaft unterhalb Pirna. Mit 14 Abbild., 1 topograph., 1 hydrograph. und 1 Textkarte. (Landschaftsbilder aus dem Königreich Sachsen, herausgeg. von Dr. E. Schöne.) Meißen 1905.

III. Osten und Nordosten.

Kohl, J. G.; Reisen in Dänemark, Schleswig und Holstein. Leipzig 1846.

Villkomm, Ernst; Von Berlin nach Hamburg. Nebst Schildereien aus Lübeck und Hamburg. (Brockhaus' Reise-Bibl.) Leipzig 1855.

Kurnik, Max; Breslau und die Schlesischen Eisenbahnen. (Brockhaus' Reise-Bibl.) Leipzig 1856.

Kottschall, Rudolf; Das Schlesische Gebirge. (Brockhaus' Reise-Bibl.) Leipzig 1857.

Linz, A.; Kurze Beschreibung der Ober-Pfarrkirche zu St. Marien in Danzig und der darin enthaltenen Merkwürdigkeiten. 6. Auflage. Danzig 1864.

Liesel, C.; Das romantische Havelland. Teil 1 und 2. Berlin 1869.

erendt, Dr. G.; Geognostische Blicke in Alt-Preussens Urzeit. (Wissenschaftl. Vorträge, herausgeg. von Virchow & Holtzendorff.) Berlin 1871.

riedrich, Osc. Oswald; Kurze geognostische Beschreibuug der Südlausitz und der angrenzenden Teile Böhmens und Schlesiens. Mit 1 Karte. Zittau 1871.

(Der Seeberg.) Naturwissenschaftliches und Geschichtliches vom Seeberg. Herausgegeben vom Naturwissenschaftlichen Verein in Gotha. Mit 3 Text-, 3 Vollbildern und einer Karte im Maßstab 1:12500. Gotha 1901.

Thiele, Dr. O.; Die Volksverdichtung im Regierungsbezirk Aurich. Mit 1 Karte. (Forsch. z. deutsch. Landes- u. Volkskunde Bd. XIII, H. 5.) Stuttgart 1901.

Berlet, Erich; Die sächsisch-böhmische Grenze im Erzgebirge. Ein Beitrag zur politischen Geographie. (Beil. z. Jahrb. 1898/99 der städt. Realschule mit Progymn. zu Oschatz.) Oschatz 1900.

Berlet, Prof. Brunot; Wegweiser durch das sächsisch-böhmische Erzgebirge. 10. Aufl. Mit 1 Übersichtskarte, 1 Routenkärtchen und mehreren Panoramen. Mit Unterstützung des Erzgebirgsvereins bearbeitet durch E. A. Prasse und Dr. Ernst Köhler. Annaberg 1902.

Günther, Fr.; Der Harz. Mit 115 Abbildungen nach photographischen Aufnahmen und 1 farbigen Karte. (Land u. Leute, Monographien zur Erdkunde IX.) Bielefeld u. Leipzig 1901.

Der Harz. Mit 5 Karten und 5 Plänen. (Meyers Reisebücher. Kleine Ausgabe. 16. Aufl.) Leipzig u. Wien 1902.

Hoffmann, Hans; Harzwanderungen. Dem Prachtband „Der Harz" entnommen und ergänzt. Leipzig 1902.

Hassert, Dr. Kurt; Die geographische Lage und Entwickelung Leipzigs. Leipzig o. J.

Jacob, K.; Führer durch Leipzig und Umgegend. Herausgeg. vom Verkehrsverein Leipzig. Mit 46 Abbildungen, Stadtplänen und Umgebungskarte unter Berücksicht. der Heeresstellungen der Völkerschlacht im Jahre 1813. Leipzig 1902.

Nedderich, Dr. W.; Wirtschaftsgeographische Verhältnisse, Ansiedlungen und Bevölkerungsverteilung im ostfälischen Hügel- und Tieflande. Mit 2 Karten. (Forsch. z. deutsch. Landes- u. Volkskunde Bd. XIV, H. 3.) Stuttgart 1902.

Scheibe, Dr. R.; Geologische Spaziergänge im Thüringer Wald. 1. Heft. Jena 1902.

Scobel, A.; Thüringen. 2. Aufl. Mit 147 Abbildungen nach photographischen Aufnahmen und 1 farbigen Karte. (Land u. Leute, Monographien zur Erdkunde I.) Bielefeld u. Leipzig 1902.

Jahr, Ernst Rudolf; Die Entwicklung des Verkehrswesens von Thüringen im 19. Jahrhundert. Diss. Leipzig 1903.

Ademeit, Dr. W.; Beiträge zur Siedelungsgeographie des unteren Moselgebietes. (Forsch. z. deutsch. Landes- u. Volkskunde Bd. XIV, H. 4.) Stuttgart 1903.

Meiche, Dr. Alfred; Sagenbuch des Königreichs Sachsen. Veröffentlichungen des Vereins für Sächsische Volkskunde. Leipzig 1903.

Ruge, Prof. Dr. Sophus; Dresden und die Sächsische Schweiz. Mit 148 Abbildungen nach photographischen Aufnahmen, 2 Skizzen und 1 farbigen Karte. (Land u. Leute, Monographien zur Erdkunde XVI.) Bielefeld u. Leipzig 1903.

athsburg, Dr. Alfred; Geomorphologie des Flöhagebietes im Erzgebirge. Mit 3 Übersichtskarten. (Forsch. z. deutschen Landes- u. Volkskunde Bd. XV, H. 5.) Stuttgart 1904.

'agner, Dr. E.; Die Bevölkerungsdichte in Südhannover und deren Ursache. Mit 1 Karte und 1 Textillustration. (Forsch. z. deutsch. Landes- u. Volkskunde Bd. XIV, H. 6.) Stuttgart 1903.

abe, Ludwig; Die Lüneburger Heide und die Bewirtschaftung der Heidhöfe. Diss. Jena. 1900.

inde, Dr. Richard; Die Lüneburger Haide. Mit 111 Abbildungen nach photogr. Aufnahmen des Verfassers und einer farbigen Karte. (Land u. Leute, Monographien zur Erdkunde XVIII.) Bielefeld u. Leipzig 1904.

hüringen und der Frankenwald. 17. Aufl. Große Ausgabe. Mit 16 Karten, 11 Plänen u. 2 Panoramen. (Meyers Reisebücher.) Leipzig u. Wien 1904.

Vagner, Dr. Hermann; Orometrie des Ostfälischen Hügellandes links der Leine. Mit 1 Höhenschichtenkarte. (Forsch. z. deutschen Landes- u. Volkskunde Bd. XV, H. 4.) Stuttgart 1904.

Viechel, H.; Eine Volksdichte-Schichtenkarte von Sachsen in neuer Entwurfsart. Mit Karte. (S.-A. aus der Zeitschrift des Kgl. Sächs. Statist. Bureaus. 50. Jahrg. 1904. H. 1 u. 2.

tübler, Dr. Hans; Die Sächsische Schweiz. Mit 13 Abbildungen, einer topographischen und einer orohydrographischen Karte. (Landschaftsbilder aus dem Königreich Sachsen, herausgeg. von Dr. Emil Schöne.) Meißen 1905.

chöne, Dr. Emil; Die Elbtallandschaft unterhalb Pirna. Mit 14 Abbild., 1 topograph., 1 hydrograph. und 1 Textkarte. (Landschaftsbilder aus dem Königreich Sachsen, herausgeg. von Dr. E. Schöne.) Meißen 1905.

III. Osten und Nordosten.

Kohl, J. G.; Reisen in Dänemark, Schleswig und Holstein. Leipzig 1846.

Willkomm, Ernst; Von Berlin nach Hamburg. Nebst Schildereien aus Lübeck und Hamburg. (Brockhaus' Reise-Bibl.) Leipzig 1855.

Kurnik, Max; Breslau und die Schlesischen Eisenbahnen. (Brockhaus' Reise-Bibl.) Leipzig 1856.

Gottschall, Rudolf; Das Schlesische Gebirge. (Brockhaus' Reise-Bibl.) Leipzig 1857.

Linz, A.; Kurze Beschreibung der Ober-Pfarrkirche zu St. Marien in Danzig und der darin enthaltenen Merkwürdigkeiten. 6. Auflage. Danzig 1864.

Liesel, C.; Das romantische Havelland. Teil 1 und 2. Berlin 1869.

Berendt, Dr. G.; Geognostische Blicke in Alt-Preussens Urzeit. (Wissenschaftl. Vorträge, herausgeg. von Virchow & Holtzendorff.) Berlin 1871.

Friedrich, Osc. Oswald; Kurze geognostische Beschreibuug der Südlausitz und der angrenzenden Teile Böhmens und Schlesiens. Mit 1 Karte. Zittau 1871.

(Der Seeberg.) Naturwissenschaftliches und Geschichtliches vom Seeberg. Herausgegeben vom Naturwissenschaftlichen Verein in Gotha. Mit 3 Text-, 3 Vollbildern und einer Karte im Maßstab 1:12500. Gotha 1901.

Thiele, Dr. O.; Die Volksverdichtung im Regierungsbezirk Aurich. Mit 1 Karte. (Forsch. z. deutsch. Landes- u. Volkskunde Bd. XIII, H. 5.) Stuttgart 1901.

Berlet, Erich; Die sächsisch-böhmische Grenze im Erzgebirge. Ein Beitrag zur politischen Geographie. (Beil. z. Jahrb. 1898/99 der städt. Realschule mit Progymn. zu Oschatz.) Oschatz 1900.

Berlet, Prof. Brunot; Wegweiser durch das sächsisch-böhmische Erzgebirge. 10. Aufl. Mit 1 Übersichtskarte, 1 Routenkärtchen und mehreren Panoramen. Mit Unterstützung des Erzgebirgsvereins bearbeitet durch E. A. Prasse und Dr. Ernst Köhler. Annaberg 1902.

Günther, Fr.; Der Harz. Mit 115 Abbildungen nach photographischen Aufnahmen und 1 farbigen Karte. (Land u. Leute, Monographien zur Erdkunde IX.) Bielefeld u. Leipzig 1901.

Der Harz. Mit 5 Karten und 5 Plänen. (Meyers Reisebücher. Kleine Ausgabe. 16. Aufl.) Leipzig u. Wien 1902.

Hoffmann, Hans; Harzwanderungen. Dem Prachtband „Der Harz" entnommen und ergänzt. Leipzig 1902.

Hassert, Dr. Kurt; Die geographische Lage und Entwickelung Leipzigs. Leipzig o. J.

Jacob, K.; Führer durch Leipzig und Umgegend. Herausgeg. vom Verkehrsverein Leipzig. Mit 46 Abbildungen, Stadtplänen und Umgebungskarte unter Berücksicht. der Heeresstellungen der Völkerschlacht im Jahre 1813. Leipzig 1902.

Nedderich, Dr. W.; Wirtschaftsgeographische Verhältnisse, Ansiedlungen und Bevölkerungsverteilung im ostfälischen Hügel- und Tieflande. Mit 2 Karten. (Forsch. z. deutsch. Landes- u. Volkskunde Bd. XIV, H. 3.) Stuttgart 1902.

Scheibe, Dr. R.; Geologische Spaziergänge im Thüringer Wald. 1. Heft. Jena 1902.

Scobel, A.; Thüringen. 2. Aufl. Mit 147 Abbildungen nach photographischen Aufnahmen und 1 farbigen Karte. (Land u. Leute, Monographien zur Erdkunde I.) Bielefeld u. Leipzig 1902.

Jahr, Ernst Rudolf; Die Entwicklung des Verkehrswesens von Thüringen im 19. Jahrhundert. Diss. Leipzig 1903.

Ademeit, Dr. W.; Beiträge zur Siedelungsgeographie des unteren Moselgebietes. (Forsch. z. deutsch. Landes- u. Volkskunde Bd. XIV, H. 4.) Stuttgart 1903.

Meiche, Dr. Alfred; Sagenbuch des Königreichs Sachsen. Veröffentlichungen des Vereins für Sächsische Volkskunde. Leipzig 1903.

Ruge, Prof. Dr. Sophus; Dresden und die Sächsische Schweiz. Mit 148 Abbildungen nach photographischen Aufnahmen, 2 Skizzen und 1 farbigen Karte. (Land u. Leute, Monographien zur Erdkunde XVI.) Bielefeld u. Leipzig 1903.

athsburg, Dr. Alfred; Geomorphologie des Flöhagebietes im Erzgebirge. Mit 3 Übersichtskarten. (Forsch. z. deutschen Landes- u. Volkskunde Bd. XV, H. 5.) Stuttgart 1904.

Vagner, Dr. E.; Die Bevölkerungsdichte in Südhannover und deren Ursache. Mit 1 Karte und 1 Textillustration. (Forsch. z. deutsch. Landes- u. Volkskunde Bd. XIV, H. 6.) Stuttgart 1903.

abe, Ludwig; Die Lüneburger Heide und die Bewirtschaftung der Heidhöfe. Diss. Jena. 1900.

inde, Dr. Richard; Die Lüneburger Haide. Mit 111 Abbildungen nach photogr. Aufnahmen des Verfassers und einer farbigen Karte. (Land u. Leute, Monographien zur Erdkunde XVIII.) Bielefeld u. Leipzig 1904.

hüringen und der Frankenwald. 17. Aufl. Große Ausgabe. Mit 16 Karten, 11 Plänen u. 2 Panoramen. (Meyers Reisebücher.) Leipzig u. Wien 1904.

Wagner, Dr. Hermann; Orometrie des Ostfälischen Hügellandes links der Leine. Mit 1 Höhenschichtenkarte. (Forsch. z. deutschen Landes- u. Volkskunde Bd. XV, H. 4.) Stuttgart 1904.

Wiechel, H.; Eine Volksdichte-Schichtenkarte von Sachsen in neuer Entwurfsart. Mit Karte. (S.-A. aus der Zeitschrift des Kgl. Sächs. Statist. Bureaus. 50. Jahrg. 1904. H. 1 u. 2.

Stübler, Dr. Hans; Die Sächsische Schweiz. Mit 13 Abbildungen, einer topographischen und einer orohydrographischen Karte. (Landschaftsbilder aus dem Königreich Sachsen, herausgeg. von Dr. Emil Schöne.) Meißen 1905.

Schöne, Dr. Emil; Die Elbtallandschaft unterhalb Pirna. Mit 14 Abbild., 1 topograph., 1 hydrograph. und 1 Textkarte. (Landschaftsbilder aus dem Königreich Sachsen, herausgeg. von Dr. E. Schöne.) Meißen 1905.

III. Osten und Nordosten.

Kohl, J. G.; Reisen in Dänemark, Schleswig und Holstein. Leipzig 1846.

Willkomm, Ernst; Von Berlin nach Hamburg. Nebst Schildereien aus Lübeck und Hamburg. (Brockhaus' Reise-Bibl.) Leipzig 1855.

Kurnik, Max; Breslau und die Schlesischen Eisenbahnen. (Brockhaus' Reise-Bibl.) Leipzig 1856.

Gottschall, Rudolf; Das Schlesische Gebirge. (Brockhaus' Reise-Bibl.) Leipzig 1857.

Hinz, A.; Kurze Beschreibung der Ober-Pfarrkirche zu St. Marien in Danzig und der darin enthaltenen Merkwürdigkeiten. 6. Auflage. Danzig 1864.

Riesel, C.; Das romantische Havelland. Teil 1 und 2. Berlin 1869.

Berendt, Dr. G.; Geognostische Blicke in Alt-Preussens Urzeit. (Wissenschaftl. Vorträge, herausgeg. von Virchow & Holtzendorff.) Berlin 1871.

Friedrich, Osc. Oswald; Kurze geognostische Beschreibuug der Südlausitz und der angrenzenden Teile Böhmens und Schlesiens. Mit 1 Karte. Zittau 1871.

(Der Seeberg.) Naturwissenschaftliches und Geschichtliches vom Seeberg. Herausgegeben vom Naturwissenschaftlichen Verein in Gotha. Mit 3 Text-, 3 Vollbildern und einer Karte im Maßstab 1 : 12500. Gotha 1901.

Thiele, Dr. O.: Die Volksverdichtung im Regierungsbezirk Aurich. Mit 1 Karte. (Forsch. z. deutsch. Landes- u. Volkskunde Bd. XIII, H. 5.) Stuttgart 1901.

Berlet, Erich; Die sächsisch-böhmische Grenze im Erzgebirge. Ein Beitrag zur politischen Geographie. (Beil. z. Jahrb. 1898/99 der städt. Realschule mit Progymn. zu Oschatz.) Oschatz 1900.

Berlet, Prof. Brunot; Wegweiser durch das sächsisch-böhmische Erzgebirge. 10. Aufl. Mit 1 Übersichtskarte, 1 Routenkärtchen und mehreren Panoramen. Mit Unterstützung des Erzgebirgsvereins bearbeitet durch E. A. Prasse und Dr. Ernst Köhler. Annaberg 1902.

Günther, Fr.; Der Harz. Mit 115 Abbildungen nach photographischen Aufnahmen und 1 farbigen Karte. (Land u. Leute, Monographien zur Erdkunde IX.) Bielefeld u. Leipzig 1901.

Der Harz. Mit 5 Karten und 5 Plänen. (Meyers Reisebücher. Kleine Ausgabe. 16. Aufl.) Leipzig u. Wien 1902.

Hoffmann, Hans; Harzwanderungen. Dem Prachtband „Der Harz" entnommen und ergänzt. Leipzig 1902.

Hassert, Dr. Kurt; Die geographische Lage und Entwickelung Leipzigs. Leipzig o. J.

Jacob, K.; Führer durch Leipzig und Umgegend. Herausgeg. vom Verkehrsverein Leipzig. Mit 46 Abbildungen, Stadtplänen und Umgebungskarte unter Berücksicht. der Heeresstellungen der Völkerschlacht im Jahre 1813. Leipzig 1902.

Nedderich, Dr. W.; Wirtschaftsgeographische Verhältnisse, Ansiedlungen und Bevölkerungsverteilung im ostfälischen Hügel- und Tieflande. Mit 2 Karten. (Forsch. z. deutsch. Landes- u. Volkskunde Bd. XIV, H. 3.) Stuttgart 1902.

Scheibe, Dr. R.: Geologische Spaziergänge im Thüringer Wald. 1. Heft. Jena 1902.

Scobel, A.: Thüringen. 2. Aufl. Mit 147 Abbildungen nach photographischen Aufnahmen und 1 farbigen Karte. (Land u. Leute. Monographien zur Erdkunde 1.) Bielefeld u. Leipzig 1902.

Jahr, Ernst Rudolf; Die Entwicklung des Verkehrswesens von Thüringen im 19. Jahrhundert. Diss. Leipzig 1903.

Ademeit, Dr. W.: Beiträge zur Siedelungsgeographie des unteren Moselgebietes. (Forsch. z. deutsch. Landes- u. Volkskunde Bd. XIV, H. 4.) Stuttgart 1903.

Meiche, Dr. Alfred; Sagenbuch des Königreichs Sachsen. Veröffentlichungen des Vereins für Sächsische Volkskunde. Leipzig 1903.

Ruge, Prof. Dr. Sophus: Dresden und die Sächsische Schweiz. Mit 148 Abbildungen nach photographischen Aufnahmen, 2 Skizzen und 1 farbigen Karte. (Land u. Leute. Monographien zur Erdkunde XVI.) Bielefeld u. Leipzig 1903.

ıburg, Dr. Alfred; Geomorphologie des Flöhagebietes im Erzgebirge. [it 3 Übersichtskarten. (Forsch. z. deutschen Landes- u. Volkskunde d. XV, H. 5.) Stuttgart 1904.

ıer, Dr. E.; Die Bevölkerungsdichte in Südhannover und deren Urıche. Mit 1 Karte und 1 Textillustration. (Forsch. z. deutsch. Landes-. Volkskunde Bd. XIV, H. 6.) Stuttgart 1903.

, Ludwig; Die Lüneburger Heide und die Bewirtschaftung der Heidöfe. Diss. Jena. 1900.

, Dr. Richard; Die Lüneburger Haide. Mit 111 Abbildungen nach hotogr. Aufnahmen des Verfassers und einer farbigen Karte. (Land u. eute, Monographien zur Erdkunde XVIII.) Bielefeld u. Leipzig 1904.

ngen und der Frankenwald. 17. Aufl. Große Ausgabe. Mit 16 Karten, 1 Plänen u. 2 Panoramen. (Meyers Reisebücher.) Leipzig u. Wien 1904.

ıer, Dr. Hermann; Orometrie des Ostfälischen Hügellandes links der eine. Mit 1 Höhenschichtenkarte. (Forsch. z. deutschen Landes- u. olkskunde Bd. XV, H. 4.) Stuttgart 1904.

hel, H.; Eine Volksdichte-Schichtenkarte von Sachsen in neuer Enturfsart. Mit Karte. (S.-A. aus der Zeitschrift des Kgl. Sächs. Statist. ureaus. 50. Jahrg. 1904. H. 1 u. 2.

er, Dr. Hans; Die Sächsische Schweiz. Mit 13 Abbildungen, einer pographischen und einer orohydrographischen Karte. (Landschaftslder aus dem Königreich Sachsen, herausgeg. von Dr. Emil Schöne.) eißen 1905.

, Dr. Emil; Die Elbtallandschaft unterhalb Pirna. Mit 14 Abbild., topograph., 1 hydrograph. und 1 Textkarte. (Landschaftsbilder aus a Königreich Sachsen, herausgeg. von Dr. E. Schöne.) Meißen 1905.

III. Osten und Nordosten.

. **G.**; Reisen in Dänemark, Schleswig und Holstein. Leipzig 1846.

m, Ernst; Von Berlin nach Hamburg. Nebst Schildereien aus ck und Hamburg. (Brockhaus' Reise-Bibl.) Leipzig 1855.

Max; Breslau und die Schlesischen Eisenbahnen. (Brockhaus' -Bibl.) Leipzig 1856.

l, Rudolf; Das Schlesische Gebirge. (Brockhaus' Reise-Bibl.) ; 1857.

Kurze Beschreibung der Ober-Pfarrkirche zu St. Marien in und der darin enthaltenen Merkwürdigkeiten. 6. Auflage. 1864.

[redacted] romantische Havelland. Teil 1 und 2. Berlin 1869.

Geognostische Blicke in Alt-Preussens Urzeit. (Wissen- herausgeg. von Virchow & Holtzendorff.) Berlin 1871.

ld; Kurze geognostische Beschreibuug der Südlausitz ıden Teile Böhmens und Schlesiens. Mit 1 Karte

(Der Seeberg.) Naturwissenschaftliches und Geschichtliches vom Seeberg. Herausgegeben vom Naturwissenschaftlichen Verein in Gotha. Mit 3 Text-, 3 Vollbildern und einer Karte im Maßstab 1:12500. Gotha 1901.

Thiele, Dr. O.; Die Volksverdichtung im Regierungsbezirk Aurich. Mit 1 Karte. (Forsch. z. deutsch. Landes- u. Volkskunde Bd. XIII, H. 5.) Stuttgart 1901.

Berlet, Erich; Die sächsisch-böhmische Grenze im Erzgebirge. Ein Beitrag zur politischen Geographie. (Beil. z. Jahrb. 1898/99 der städt. Realschule mit Progymn. zu Oschatz.) Oschatz 1900.

Berlet, Prof. Brunot; Wegweiser durch das sächsisch-böhmische Erzgebirge. 10. Aufl. Mit 1 Übersichtskarte, 1 Routenkärtchen und mehreren Panoramen. Mit Unterstützung des Erzgebirgsvereins bearbeitet durch E. A. Prasse und Dr. Ernst Köhler. Annaberg 1902.

Günther, Fr.; Der Harz. Mit 115 Abbildungen nach photographischen Aufnahmen und 1 farbigen Karte. (Land u. Leute, Monographien zur Erdkunde IX.) Bielefeld u. Leipzig 1901.

Der Harz. Mit 5 Karten und 5 Plänen. (Meyers Reisebücher. Kleine Ausgabe. 16. Aufl.) Leipzig u. Wien 1902.

Hoffmann, Hans; Harzwanderungen. Dem Prachtband „Der Harz" entnommen und ergänzt. Leipzig 1902.

Hassert, Dr. Kurt; Die geographische Lage und Entwickelung Leipzigs. Leipzig o. J.

Jacob, K.; Führer durch Leipzig und Umgegend. Herausgeg. vom Verkehrsverein Leipzig. Mit 46 Abbildungen, Stadtplänen und Umgebungskarte unter Berücksicht. der Heeresstellungen der Völkerschlacht im Jahre 1813. Leipzig 1902.

Nedderich, Dr. W.; Wirtschaftsgeographische Verhältnisse, Ansiedlungen und Bevölkerungsverteilung im ostfälischen Hügel- und Tieflande. Mit 2 Karten. (Forsch. z. deutsch. Landes- u. Volkskunde Bd. XIV, H. 3.) Stuttgart 1902.

Scheibe, Dr. R.; Geologische Spaziergänge im Thüringer Wald. 1. Heft. Jena 1902.

Scobel, A.; Thüringen. 2. Aufl. Mit 147 Abbildungen nach photographischen Aufnahmen und 1 farbigen Karte. (Land u. Leute, Monographien zur Erdkunde I.) Bielefeld u. Leipzig 1902.

Jahr, Ernst Rudolf; Die Entwicklung des Verkehrswesens von Thüringen im 19. Jahrhundert. Diss. Leipzig 1903.

Ademeit, Dr. W.; Beiträge zur Siedelungsgeographie des unteren Moselgebietes. (Forsch. z. deutsch. Landes- u. Volkskunde Bd. XIV, H. 4.) Stuttgart 1903.

Meiche, Dr. Alfred; Sagenbuch des Königreichs Sachsen. Veröffentlichungen des Vereins für Sächsische Volkskunde. Leipzig 1903.

Ruge, Prof. Dr. Sophus; Dresden und die Sächsische Schweiz. Mit 148 Abbildungen nach photographischen Aufnahmen, 2 Skizzen und 1 farbigen Karte. (Land u. Leute, Monographien zur Erdkunde XVI.) Bielefeld u. Leipzig 1903.

athsburg, Dr. Alfred; Geomorphologie des Flöhagebietes im Erzgebirge. Mit 3 Übersichtskarten. (Forsch. z. deutschen Landes- u. Volkskunde Bd. XV, H. 5.) Stuttgart 1904.

Vagner, Dr. E.; Die Bevölkerungsdichte in Südhannover und deren Ursache. Mit 1 Karte und 1 Textillustration. (Forsch. z. deutsch. Landes- u. Volkskunde Bd. XIV, H. 6.) Stuttgart 1903.

abe, Ludwig; Die Lüneburger Heide und die Bewirtschaftung der Heidhöfe. Diss. Jena. 1900.

inde, Dr. Richard; Die Lüneburger Haide. Mit 111 Abbildungen nach photogr. Aufnahmen des Verfassers und einer farbigen Karte. (Land u. Leute, Monographien zur Erdkunde XVIII.) Bielefeld u. Leipzig 1904.

hüringen und der Frankenwald. 17. Aufl. Große Ausgabe. Mit 16 Karten, 11 Plänen u. 2 Panoramen. (Meyers Reisebücher.) Leipzig u. Wien 1904.

Vagner, Dr. Hermann; Orometrie des Ostfälischen Hügellandes links der Leine. Mit 1 Höhenschichtenkarte. (Forsch. z. deutschen Landes- u. Volkskunde Bd. XV, H. 4.) Stuttgart 1904.

Viechel, H.; Eine Volksdichte-Schichtenkarte von Sachsen in neuer Entwurfsart. Mit Karte. (S.-A. aus der Zeitschrift des Kgl. Sächs. Statist. Bureaus. 50. Jahrg. 1904. H. 1 u. 2.

tübler, Dr. Hans; Die Sächsische Schweiz. Mit 13 Abbildungen, einer topographischen und einer orohydrographischen Karte. (Landschaftsbilder aus dem Königreich Sachsen, herausgeg. von Dr. Emil Schöne.) Meißen 1905.

chöne, Dr. Emil; Die Elbtallandschaft unterhalb Pirna. Mit 14 Abbild., 1 topograph., 1 hydrograph. und 1 Textkarte. (Landschaftsbilder aus dem Königreich Sachsen, herausgeg. von Dr. E. Schöne.) Meißen 1905.

III. Osten und Nordosten.

Kohl, J. G.; Reisen in Dänemark, Schleswig und Holstein. Leipzig 1846.

Willkomm, Ernst; Von Berlin nach Hamburg. Nebst Schildereien aus Lübeck und Hamburg. (Brockhaus' Reise-Bibl.) Leipzig 1855.

Kurnik, Max; Breslau und die Schlesischen Eisenbahnen. (Brockhaus' Reise-Bibl.) Leipzig 1856.

Gottschall, Rudolf; Das Schlesische Gebirge. (Brockhaus' Reise-Bibl.) Leipzig 1857.

Hinz, A.; Kurze Beschreibung der Ober-Pfarrkirche zu St. Marien in Danzig und der darin enthaltenen Merkwürdigkeiten. 6. Auflage. Danzig 1864.

Kiesel, C.; Das romantische Havelland. Teil 1 und 2. Berlin 1869.

Berendt, Dr. G.; Geognostische Blicke in Alt-Preussens Urzeit. (Wissenschaftl. Vorträge, herausgeg. von Virchow & Holtzendorff.) Berlin 1871.

Friedrich, Osc. Oswald; Kurze geognostische Beschreibuug der Südlausitz und der angrenzenden Teile Böhmens und Schlesiens. Mit 1 Karte. Zittau 1871.

Fontane, Theodor; Ost-Havelland. Die Landschaft um Spandau, Potsdam, Brandenburg. (Wanderungen durch die Mark Brandenburg, dritter Teil.) Berlin 1873.

Koch, C. H. F.; Strand und See. Naturansichten u. Lebensbilder aus dem Seebade und Fischerdorfe Ahlbeck auf Usedom und dessen Umgegend. Mit Karte. Swinemünde 1873.

Kutzen, Dr. J.; Die Grafschaft Glatz. Ihre Natur und deren Beziehungen zu Geschichte und Leben der Menschen. Mit Abb. Glogau 1873.

Schwabe, H.; Berliner Südwestbahn u. Centralbahn, beleuchtet vom Standpunkte der Wohnungsfrage und der industriellen Gesellschaft. Berlin 1873.

Neuester Verkehrsplan von Berlin. Maßstab 1:10000. Berlin, o. J.

Beheim-Schwarzbach; Die Zillerthaler in Schlesien. Die jüngste Glaubenskolonie in Preussen. Breslau 1875.

Kalkowsky, Dr. Ernst; Die Gneissformation des Eulengebirges. Mit 3 Tafeln. Habilitationsschrift. Leipzig 1878.

Adamy, Heinr.; Schlesien nach seinen physischen, topograph. u. statistischen Verhältnissen. Mit 1 Karte. 5. Auflage. Berlin 1880.

Jander, Albrecht; Mitteilungen über Liegnitz und seine Umgebung. Liegnitz 1883.

Dominik, Emil; Quer durch und rings um Berlin. Eine Fahrt auf der Berliner Stadt- und Ringbahn. Mit 28 Illustr. Berlin 1883.

Kiessling's grosse Karte der Provinz Brandenburg, umfassend sämtliche Städte, Flecken etc., nebst einem vollständigen alphabetischen Ortschaften-Verzeichnis der beiden Regierungsbezirke Potsdam und Frankfurt. Im Maßstabe von 1:432690, entworfen u. gestochen von Th. Delius. Berlin 1881.

Wehse, Dr. Karl; Herrschaft Burg und Ruine Karpenstein. Auf Grund echter Urkunden und sonstigen zuverlässigen Quellenmaterials für Kurgäste und andere Besucher des Bades Landeck. Mit einem Plane der Ruine. Landeck i. Schl. 1883.

Grühn, Dr.; Das Klima Meldorfs. 2 Teile (Jahresber. des k. Gymn. zu Meldorf) 1884 u. 1885.

Andree, Dr. Rich.; Wendische Wanderungen. Mit einer Sprachenkarte der Lausitzer Wenden. Ohne Titelblatt.

Geinitz, Dr. F. E.; Der Boden Mecklenburgs. (Forsch. z. deutsch. Landes- u. Volkskunde. Band I, Heft 2.) Stuttgart 1885.

— — Die mecklenburgischen Höhenrücken (Geschiebestreifen) und ihre Beziehungen zur Eiszeit. Mit 2 Übersichtskärtchen u. 2 Profilen. (Forsch. z. deutsch. Landes- u. Volkskunde. Band I, Heft 5.) Stuttgart 1886.

Pederzani-Weber, I.; Die Marienburg. Deutschlands erste Kulturstätte im Osten. Berlin 1886.

Wagner, J. K. v.; Bautzen und seine Umgebung. Zur 74. Hauptversammlung des sächsischen Ingenieur- und Architekten-Vereins. Nebst 2 Beilagen, betreffend das Schloss Ortenburg in Bautzen und das Altertums-Museum in Bautzen. Bautzen, o. J.

unge; Der Bernstein in Ostpreussen. Mit 1 Titelbild und 10 in den Text eingedruckten Holzschnitten. (Deutsche Zeit- und Streitfragen.) Berlin 1868.

esdorpf, Dr. W.; Gewinnung, Verarbeitung und Handel des Bernsteins in Preussen von der Ordenszeit bis zur Gegenwart. Eine historisch-volkswirtschaftliche Studie. Mit 1 graphischen Darstellung. (Staatswissenschaftliche Studien. Herausgegeben von Dr. Ludwig Elster. Band I, Heft 6.) Jena 1887.

'enck, A., Böhm, A. und **Rodler, A.**; Bericht über eine gemeinsame Excursion in den Böhmerwald. (S.-A. aus d. Zeitschrift der deutschen geolog. Gesellschaft.) Berlin 1887.

Veinhold, Prof. Dr. K.; Die Verbreitung und Herkunft der Deutschen in Schlesien. (Forsch. z. deutsch. Landes- und Volkskunde. Bd. II, H. 3.) Stuttgart 1887.

'ansen, Prof. Dr. K.; Poleographie der cimbrischen Halbinsel, ein Versuch, die Ansiedlung Nordalbingiens in ihrer Bedingtheit durch Natur und Geschichte nachzuweisen. (Forsch. zur deutsch. Landes- u. Volkskunde. Bd. I, H. 8.) Stuttgart 1887.

Iaas, Dr. Hippolyt; Warum fliesst die Eider in die Nordsee? Ein Beitrag zur Geographie und Geologie des Schleswig-Holsteinischen Landes. Mit 1 Kartenskizze. Kiel 1886.

– — Die geologische Bodenbeschaffenheit Schleswig-Holsteins mit besonderer Berücksichtigung der erratischen Bildungen. Kiel u. Leipzig 1889.

ezzenberger, Prof. Dr. A.; Die Kurische Nehrung und ihre Bewohner. Mit einer Karte und acht Textillustrationen. (Forsch. z. deutsch. Landes- u. Volkskunde. Bd. III, H. 4.) Stuttgart 1889.

hudzinski, A.; Tabellarische Übersicht über das Wachstum der Bevölkerung des Regierungsbezirks Marienwerder in den Jahren 1867—85. (Wissenschaftliche Beilage zum XVI. Jahresbericht des Königlichen Gymnasiums zu Strasburg Westpr. über das Schuljahr 1889/90.) Strasburg 1890.

opietz, Dr.; Die geographischen Verhältnisse Schlesiens im Altertum. (Wissenschaftliche Beilage zu dem Jahresbericht des Städt. Kathol. Progymnasiums zu Frankenstein i. Schl. über das Schuljahr 1889—90.) Breslau 1890.

Zacharias, Dr. Otto; Zur Kenntnis der niederen Tierwelt des Riesengebirges nebst vergleichenden Ausblicken. Mit 6 Textillustrationen. (Forsch. z. deutsch. Landes- u. Volkskunde. Bd. IV, H. 5.) Stuttgart 1890.

Znoop, O.; Allerhand Scherz, Neckereien, Reime und Erzählungen über pommersche Orte und ihre Bewohner. Stettin 1891.

Zoy, Dr. Arthur; Beiträge zur Siedelungskunde Nordalbingiens. Mit 2 Karten und 4 Textillustrationen. (Forsch. z. deutsch. Landes- u. Volkskunde Bd. VII, H. 3.) Stuttgart 1892.

Bangert, Dr. Frdr.; Die Sachsengrenze im Gebiete der Trave. Mit einer Karte. (Jahresbericht des Realprogymnasiums zu Oldesloe für 1892/93.) Oldesloe 1893.

Credner, Dr. Rudolf; Rügen. Eine Inselstudie. Mit 2 Karten, 3 Lichtdrucktafeln, 8 geologischen und 6 Höhenprofilen. (Forsch. z. deutsch. Landes- u. Volkskunde. Bd. VII, H. 5.) Stuttgart 1893.

Zache, Dr. Eduard; Geognostische Skizze des Berliner Untergrundes. Mit 4 Abbildungen. (Programm der Neunten Realschule zu Berlin. Ostern 1893.) Berlin 1893.

Nord-Ostsee-Kanal; Führer für die Besichtigung der Bauarbeiten am — — auf der Strecke von Kiel bis Rendsburg am 30. Aug. 1890. Den Teilnehmern an der IX. Wanderversammlung zu Hamburg des Verbandes Deutscher Architekten- und Ingenieur-Vereine gewidmet von der Kaiserlichen Kanal-Kommission. O. O. 1890.

Beseke, C.; Der Nord-Ostsee-Kanal. Seine Entstehungsgeschichte, sein Bau und seine Bedeutung in wirtschaftlicher und militärischer Hinsicht. Mit 3 Karten, sowie zahlreichen Skizzen, Tabellen und graphischen Darstellungen. Kiel und Leipzig 1893.

Bludau, Dr. A.; Die Oro- und Hydographie der preuß. und pommerschen Seenplatte. (Peterm. Mitt. Ergänzungshefte. Bd. XVIII, N. 110.) Gotha 1894.

Partsch, Dr. Joseph; Die Vergletscherung des Riesengebirges zur Eiszeit. Nach eigenen Untersuchungen dargestellt. Mit 2 Karten, 4 Lichtdrucktafeln und 11 Profilen im Text. (Forsch. z. deutsch. Landes- und Volkskunde. Bd. VIII, H. 2.) Stuttgart 1894.

— — Die Regenkarte Schlesiens und der Nachbargebiete entworfen und erläutert. Mit einer Karte. (Forsch. z. deutsch. Landes- u. Volkskunde. Bd. IX, H. 3.) Stuttgart 1895.

Hammer, Dr. Wilhelm; Ortsnamen der Provinz Brandenburg. 2 Teile. (Jahresberichte der Neunten Städtischen Realschule zu Berlin. Ostern 1894 u. 95.) Berlin 1894 u. 95.

Drzażdżyński, Stanislaus; Die slavischen Ortsnamen des Kreises Leobschütz. (Programm des Gymnasiums zu Leobschütz, Ostern 1896.) Leobschütz 1896.

Salow, W.; Die Neubesiedelung Mecklenburgs im 12. und 13. Jahrhundert. (Progr. des Gymnasiums zu Friedland 1896.) Friedland i. Meckl. 1896.

Schube, Dr. Th.; Schlesiens Kulturpflanzen im Zeitalter der Renaissance. (Beilage zum Jahresbericht Ostern 1896 des Gymnasiums am Zwinger in Breslau.) Breslau 1896.

Meißner, Dr. Friedrich Apollo; Vom Hohen Iserkamme. (S.-A. aus No. 19 und 20 des VII. Jahrgangs 1895 der Zeitschrift „Gebirgsfreund", Zittau. Mit einer vom Verfasser angefügten handschriftlichen Korrektur.) Zittau 1895.

Meißner, Dr. Friedrich Apollo; Vom Kemnitzkamme. (S.-A. aus dem VII. Jahrbuche (1897) des „Deutschen Gebirgsvereines für das Jeschken- und Isergebirge".) Angeheftet: —, — —; Wolfgangskapelle und Wolf-

gangsbrunnen auf dem Kemnitzkamme. (S.-A. aus dem VIII. Jahrbuche des „Deutschen Gebirgsvereines für das Jeschken- und Isergebirge".) 1897.

iedrich, Dr. Oskar; Die geologischen Verhältnisse der Umgebung von Zittau. (Jahresbericht des Gymnasiums zu Zittau auf das Jahr 1898.) Zittau 1898.

ttau und seine Umgebung. (Herausgegeben von der „Vereinigung für Förderung des Fremdenverkehrs in Zittau".) Zittau, o. J.

ıedertz, Heinrich; Betrachtungen über die Zukunft Lübecks. Vortrag, geh. in d. Geogr. Gesellsch. zu Lübeck am 24. Febr. 1898.

ɔubach, Ernst; Die Verkehrsentwickelung auf den Wasserstraßen und Eisenbahnen des Elbe-Odergebietes in dem Zeitraum von 1882—1895. Berlin 1898.

ɔcht, Dr. Max; Die Kurische Nehrung. (Jahresbericht des Königlichen Friedrichs-Gymnasiums zu Gumbinnen über das Schuljahr 1896/97.) Gumbinnen 1897.

ndner, Fr.; Die preußische Wüste einst und jetzt. Bilder von der Kurischen Nehrung. Mit 2 Karten und vielen Textillustrationen. Anhang: Vollständiges Verzeichnis aller bis zum Frühjahr 1898 auf der Nehrung beobachteten Vogelarten. Osterwieck im Harz 1898.

ɐuß, Dr. Theodor; Litauen vor 300 Jahren. (Jahresbericht des Königlichen Gymnasiums zu Tilsit 1897/98.) Tilsit 1898.

veck, Dr. Albert; Litauen. Eine Landes- und Volkskunde. Mit 66 Abbildungen, 8 Kartenskizzen und einer großen Karte der Kurischen Nehrung. (Deutsches Land und Leben in Einzelschilderungen. I. Landschaftskunden.) Stuttgart 1898.

ɾackerjan, Karl; Schleswig, nicht „Süd-Jütland". Ein neuer Beitrag zur Klarstellung des nationalpolitischen Streites an der Königsau. Flensburg 1896.

ɪtlefsen, D.; Landschaftliche Schilderungen Schleswig-Holsteins bei unsern Dichtern. (Beilage zum Programm des Gymnasiums zu Glückstadt, Ostern 1899.) Glückstadt 1899.

ch, August; Das Herzogtum Schleswig in seiner ethnographischen und nationalen Entwickelung. 2 Teile. Halle 1896 und 1899.

onisch, Dr. Paul; Die slavischen Ortsnamen in Holstein und im Fürstentum Lübeck. I. Sonderburg 1901.

x, Dr. Robert; Die Pässe der Sudeten unter besonderer Berücksichtigung der Zentralsudeten. Mit einer tabellarischen Übersicht und einer Karte. (Forsch. z. deutsch. Landes- u. Volkskunde. Bd. XIII, H. 1.) Stuttgart 1900.

ıusch, Dr.; Die gutsherrlich-bäuerlichen Verhältnisse in der Mark Brandenburg bis zur Zeit des dreißigjährigen Krieges. (Beil. zum 33. Jahresbericht des Königlichen Gymnasiums zu Dramburg für das Schuljahr 1899—1900.) Dramburg 1900.

Memel-, Pregel- und Weichselstrom; ihre Stromgebiete u. ihre wichtigsten Nebenflüsse. Eine hydrographische, wasserwirtschaftliche und wasserrechtliche Darstellung. Auf Grund des allerhöchsten Erlasses vom 28. Februar 1892 im Auftrage des preußischen Wasserausschusses herausgegeben v. H. Keller. 4 Bände u. 1 Tabellenband. Bd. I. Stromgebiete und Gewässer. Bd. II. Memel- und Pregelstrom. Bd. III. Weichselstrom in Schlesien und Polen. Bd. IV. Weichselstrom in Preußen. Berlin 1899.

Wegener, Dr. Georg; Deutsche Ostseeküste. Mit 150 Abbildungen nach photographischen Aufnahmen und 1 Karte. (Land u. Leute, Monographien zur Erdkunde VII.) Bielefeld u. Leipzig 1900.

Ule, Dr. Willi; Beitrag zur physikalischen Erforschung der Baltischen Seen. Mit 4 Tafeln. (Forsch. z. deutsch. Landes- u. Volkskunde. Bd. XI, H. 2.) Stuttgart 1898.

Halbfaß, Dr. W.; Beiträge zur Kenntnis der Pommerschen Seen. (Peterm. Mitt. Ergänzungshefte, Bd. XXIX, No. 136.) Gotha 1901.

Zobeltitz, F. v.; Berlin und die Mark. Mit 158 Abbildungen nach photographischen Aufnahmen und 1 farbigen Karte. (Land u. Leute, Monographien zur Erdkunde XIV.) Bielefeld u. Leipzig 1902.

Lehmann, Emil; Das Mittelschlesische oder Schlesisch-Sudetische Erdbeben vom 11. Juni 1895 nach den beiden Bearbeitungen von Dr. R. Leonhard und Dr. W. Volz und von Dr. E. Dathe mit zwei Übersichtskarten. Reichenbach i. Schlesien 1901.

Partsch, Dr. Joseph; Schlesien. Eine Landeskunde für das deutsche Volk auf wissenschaftlicher Grundlage. I. Teil. Das ganze Land. Mit 6 farbigen Karten und 23 Abbildungen. Breslau 1896. II. Teil. Landschaften und Siedelungen. 1. Heft. Oberschlesien. Mit 1 schwarzen u. 1 farb. Karte, sowie 12 Abbildungen in Schwarzdruck. Breslau 1903.

Popig, Dr. Hermann; Die Stellung der Südostlausitz im Gebirgsbau Deutschlands. (Forsch. z. deutsch. Landes- und Volkskunde. Bd. XV, H. 2.) Stuttgart 1903.

Muschner-Niederführ, Georg; Das Riesengebirge. Ein Hand- und Reisebuch. Mit zahlreichen Photographien, Originalaufnahmen, Bildern nach C. E. Morgenstern und mit Figuren im Text. Berlin 1904.

Zache, Dr. Eduard; Die Landschaften der Provinz Brandenburg. Mit 105 Abbildungen beziehungsweise Kartenskizzen im Text, 23 Bildtafeln und einer farbigen Übersichtskarte. (Deutsches Land und Leben in Einzelschilderungen. I. Landschaftskunden.) Stuttgart 1905.

IV. Süden.

Buddeus, Aurelio; Von Frankfurt a. M. nach Basel. Eisenbahnfahrt und Wanderungen im süddeutschen Rheinland. (Brockhaus' Reise-Bibl.) Leipzig 1856.

Müller, Wolfgang, von Königswinter; Münchener Skizzenbuch. (Brockh. Reise-Bibl.) Leipzig 1856.

ie **Donau** von Ulm bis Wien. (Brockhaus' Reise-Bibl.) Leipzig 1858.

ohl, I. G.; Die Donau von ihrem Ursprung bis Pesth. Triest 1857.

ietz, Dr. Rud.; Die Gewerbe im Grossherzogtum Baden. Karlsruhe 1863.

s Germanische Museum in Nürnberg. (Geschichte deutscher National-Unternehmungen.) Dresden 1863.

ırnhard, Dr. Julius; Reisehandbuch durch Württemberg und die angrenzenden Länderstriche der Nachbarstaaten. Mit 1 Panorama der Remsbahn, 1 Eisenbahnkarte von Württemberg und Baden, den Plänen von Stuttgart (mit 10 Ansichten) und Ulm sowie mit Holzschnitten. Stuttgart 1863.

ıdwig, Rud.; Versuch einer Statistik des Grossherzogtums Hessen auf Grundlage d. Bodenbeschaffenheit. (Notizbl. d. Ver. f. Erdk.) Darmstadt 1868.

aun, Dr. Karl; Der Weinbau im Rheingau. (Wissenschaftl. Vorträge, herausgeg. von Virchow & Holtzendorff.) Berlin 1869.

ulus, v. und Kull; Ueber die landwirtschaftlichen Verhältnisse des Königreichs Württemberg nach natürlichen Bezirken; mit einer geognostischen Uebersichtskarte. Stuttgart 1873.

ımmitt, Dr. Georg; Das Ludwigsbad Wipfeld. Mit Holzschnitten etc. Würzburg 1875.

zel, F. von; Aus dem Reichslande. Berlin 1876.

ınchen in naturwissenschaftlicher und medicinischer Beziehung. Leipzig und München. 1877.

ımon, Dr. Ludwig von; Die Juraablagerungen zwischen Regensburg und Passau. (Naturw. Ver. Regensburg.) Passau 1878.

ronik über Strassenbau und Strassenverkehr in dem Grossherzogtum Baden. Bearbeitet von F. I. Baer. Berlin 1878.

sting, F.; Ein Gang durch Nürnberg. Charakteristik seiner Bau-Denkmale, kirchlichen Architekturen u. hervorragenden Bildwerke. Nürnberg 1882.

ıträge zur Landeskunde Bayerns. Zusammengestellt von der Subkommission für wissenschaftliche Landeskunde Bayerns der Geographischen Gesellschaft in München. Zweite Folge. München 1883.

ıtrag zu Landeskunde Bayerns. Gewidmet den Besuchern des IV. Deutschen Geographentages in München 1884 von der geogr. Gesellschaft zu München. München 1884.

s Fichtelgebirge und die **Fränkische Schweiz.** Illustrierter Wegweiser 3. Aufl. (Grieben's Reise-Bibliothek.) Berlin, o. J.

ırland, Prof. Dr. G.; Die Gletscherspuren der Vogesen. (S.-A. a. d. Verhdlgen. des IV. Deutschen Geographentages zu München.) Berlin 1884.

uber, Chr.; Das Münchener Becken. Ein Beitrag zu physikalischen Geographie Südbayerns. Mit 1 Kartenskizze und 2 Profilen im Text. (Forsch. z. deutsch. Landes- u. Volkskunde. Band I, Heft 4.) Stuttgart 1885.

yberger, Franz; Geographisch-geologische Studien aus dem Böhmerwalde. (Peterm. Mitt. Ergänzungshefte Bd. XVIII, No. 81.) Gotha 1886.

Lepsius, G. Rich. Dr.; Die oberrheinische Tiefebene und ihre Randgebirge Mit einer Uebersichtskarte des oberrheinischen Gebirgssystems. (Forsch. zur deutschen Landes- und Volkskunde. Band I, Heft 2.) Stuttgart 1885.

Neumann; Orometrie des Schwarzwaldes. Mit 9 Abbildungen, 1 Tafel und 1 Karte. (Geograph. Abhandl. v. Penck. Band I, Heft 2.) Wien 1886.

Birlinger, Prof. Dr. A.; Rechtsrheinisches Alamanien, Grenze, Sprache, Eigenart. Mit 12 Textillustrationen. (Forsch. z. deutsch. Landes- u. Volkskunde. Band IV, Heft 4.) Stuttgart 1890.

Burgkhardt, Dr. Johannes; Die Volksdichte des Elsass. (15. Jahresbericht der Städtischen Realschule mit Progymnasium zu Leipzig-Reudnitz für das Schuljahr von Ostern 1890 bis Ostern 1891.) Leipzig-Reudnitz 1891.

Gruber, Christian; Ueber das Quellgebiet und die Entstehung der Isar. Orographische und hydrologische Studien aus dem mittleren Karwendel. Mit einer Karte. Diss. München 1887.

Gruber, Dr. Christian; Die Bedeutung der Isar als Verkehrsstraße. Mit Titelbild, 3 Tafeln Zeichnungen und 6 Anhängen. (Wissenschaftliche Beilage zum 22. Jahresbericht der Handelsschule der Kgl. Haupt- und Residenzstadt München.) München 1890.

Sarowski; Die Eisverhältnisse der Donau. (Geograph. Abhandlungen von Penck. Band V, Heft 1.) Wien 1891.

Schlatterer, Dr. A.; Die Ansiedlungen am Bodensee in ihren natürlichen Voraussetzungen. Eine anthropogeographische Untersuchung. Mit einer Karte. (Forsch. z. deutschen Landes- u. Volkskunde. Band V, Heft 7.) Stuttgart 1891.

Endriß, Dr. K.; Die geognostische Spezialkarte (1 : 50000) und die geognostische Übersichtskarte (1 : 600000) des Königreichs Württemberg. Berlin 1893.

Neumann, Dr. Ludwig; Die Volksdichte im Großherzogtum Baden. Eine anthropogeographische Studie. Mit einer Höhenschichtenkarte und einer Volksdichtenkarte in 1 : 300000. (Forsch. z. deutsch. Landes- u. Volkskunde. Band VII, Heft 1.) Stuttgart 1892.

Bissinger, K.; Beschreibung einiger im Gebiete des Großherzogtums Baden entdeckten Münzfunde aus dem 15. bis 17. Jahrhundert. (Beilage zum Programm des Großh. Progymnasiums zu Donaueschingen.) Donaueschingen 1894.

Gruber, Dr. Christian; Die landeskundliche Erforschung Altbayerns im 16., 17. und 18. Jahrhundert. Mit 1 Karte. (Forsch. z. deutsch. Landes- u. Volkskunde. Band VIII, Heft 3.) Stuttgart 1894.

Simonsfeld, Henry; Ein venetianischer Reisebericht über Süddeutschland, die Ostschweiz und Oberitalien aus dem Jahre 1492. (Zeitschrift für Kulturgeschichte. Neue [4.] Folge, Band II, Heft 4.) Weimar 1895.

ruber, Dr. Christian; Der Hesselberg am Frankenjura und seine südlichen Vorhöhen. Mit 1 Karte, 1 hypsographischen Kurve und 5 Abbildungen. (Forsch. z. deutsch. Landes- u. Volkskunde. Bd. IX, H. 6.) Stuttgart 1896.

aag, F.; Zur Geologie von Rottweils Umgebung. Programm des Königl. Gymnasiums in Rottweil am Schlusse des Schuljahres 1896—97. Rottweil 1897.

'itte, Dr. Hans; Das deutsche Sprachgebiet Lothringens und seine Wandlungen von der Feststellung der Sprachgrenze bis zum Ausgange des 16. Jahrhunderts. Mit 1 Karte. (Forsch. z. deutsch. Landes- u. Volkskunde. Band VIII. Heft 6.) Stuttgart 1894.

— Zur Geschichte des Deutschtums im Elsass und im Vogesengebiet. Mit 1 Karte. (Forsch. z. deutsch. Landes- u. Volkskunde. Band X, Heft 4.) Stuttgart 1897.

'onner, F. I.; Bayerisch Land und Volk (diesseits des Rheins) in Wort und Bild. Ein Buch zur Unterhaltung und Belehrung für jedermann, insbesondere zur Weckung der Vaterlandsliebe für die Jugend. Mit zahlreichen Autotypien nach photographischen Aufnahmen und Bildern von Achleitner, Forster, A. Hoffmann, E. Kaiser, M. Kellerer. I. Teil: Südbayern. II. Teil: Nordbayern. München 1898.

ruber, Dr. Christian; Das Ries. Eine geographisch-volkswirtschaftliche Studie. Mit 2 Kartenbeilagen und 12 Textillustrationen. (Forsch. z. deutsch. Landes- u. Volkskunde. Band XII, Heft 3.) Stuttgart 1899.

ılig, Dr. Carl; Die Veränderungen der Volksdichte im nördlichen Baden. 1852—1895. Mit 3 Karten. (Forsch. z. deutsch. Landes- und Volkskunde. Bd. XI, H. 4.) Stuttgart 1899.

ïrz; Beiträge zur Klimatologie des Grossen Belchen. Auf Grund des vom meteorologischen Landesdienst gelieferten Beobachtungsmaterials bearbeitet. (Beil. z. Progr. des Gymn. zu Gebweiler.) Gebweiler 1899.

ɛrgmann, Dr. Karl; Die Volksdichte der Großherzoglich Hessischen Provinz Starkenburg auf Grund der Volkszählung vom 2. Dezember 1895. Mit einer Karte. (Forsch. z. deutsch. Landes- u. Volkskunde. Bd. XII, H. 4.) Stuttgart 1900.

:hopp, Prof. Dr. H.; Beiträge zur Kenntnis der diluvialen Flußschotter im westlichen Rheinhessen. O. O. u. J.

ıdriss, Dr. K.; Die Versinkung der oberen Donau zum Rheinischen Flußgebiet. Mit 5 Abbildungen. Stuttgart 1900.

Colmar.) Führer durch die Stadt Colmar und ihre weitere Umgebung. Mit 21 Abbildungen, mehreren Karten und 1 Stadtplan. Herausgegeben vom „Verkehrsverein für Colmar und die Hoch-Vogesen". 2. Auflage. Colmar 1900.

Colmar und die Vogesen.) Illustrierte Flugblätter des Verkehrs-Vereins für Colmar und die Hoch-Vogesen. — Colmar und die schönsten Ausflüge in die Vogesen. — Die schönsten Ausflüge in die Vogesen, welche von der Bahnstrecke Straßburg—Basel aus leicht zu erreichen sind. Colmar o. J.

Haushofer, Max; Oberbayern. München und bayrisches Hochland. Mit 102 Abbildungen nach photographischen Aufnahmen und 1 farbigen Karte. (Land u. Leute, Monographien zur Erdkunde VI.) Bielefeld u. Leipzig 1900.

Elsaß-Lothringen, Das Reichsland — — Landes- und Ortsbeschreibung. Herausgegeben vom Statistischen Bureau des Ministeriums für Elsaß-Lothringen. 3 Bände. Straßburg 1899—1902.

Hassert, Prof. Dr. Kurt; Landeskunde des Königreichs Württemberg. Mit 16 Vollbildern und einer Karte. (Sammlung Göschen.) Leipzig 1903.

Neumann, Prof. Dr. Ludwig; Der Schwarzwald. Mit 171 Abbildungen nach photographischen Aufnahmen und 1 farbigen Karte. (Land u. Leute, Monographien zur Erdkunde XIII.) Bielefeld u. Leipzig 1902.

Volk, Georg; Der Odenwald und seine Nachbargebiete. Eine Landes- und Volkskunde. Unter Mitwirkung vieler Landeskenner. Mit 100 Bildern und Skizzen auf Tafeln und im Texte, 2 statistischen Kärtchen, einer geologischen und einer topographischen Karte. (Deutsches Land und Leben in Einzelschilderungen. I. Landeskunden.) Stuttgart 1900.

Jaeger, Dr. Fritz; Über Oberflächengestaltung im Odenwald. (Forsch. z. deutsch. Landes- und Volkskunde. Bd. XV, H. 3.) Stuttgart 1904.

Neischl, Dr. Adalbert; Die Höhlen der Fränkischen Schweiz und ihre Bedeutung für die Entstehung der dortigen Täler. Mit 24 Tafeln. Nürnberg 1904.

Schmidt, Dr. Albert; Führer durch das Fichtelgebirge und den Steinwald. 3. neubearbeitete Auflage. Mit 1 Spezialkarte des Fichtelgebirges, 1 Plan der Luisenburg und mehreren Illustrationen. Herausg. im Auftrag des Fichtelgebirgsvereins. Wunsiedel 1904.

d. Belgien, Niederlande und Luxemburg.

Ungewitter, Dr. F. H.; Geschichte der Niederlande vom Zeitpunkte ihrer Entstehung an bis auf die neueste Zeit, und ausführl. Schilderung der Belgischen Revolution. Mit 1 chronolog. Tabelle. 2 Abteilungen in 2 Bänden. Leipzig 1832.

Horn, J. C.; Brüssel nach seiner Vergangenheit und Gegenwart. (Brockhaus' Reise-Bibl.) Leipzig 1855.

Negri, Christoforo; Due mesi di escursione alle coste Belgiche, Olandesi e Germaniche. Firenze 1871.

Reuter, Emile; De l'amélioration de l'industrie agricole dans la province de Luxembourg et renseignements divers sur le Grand-Duché de Luxembourg. Luxembourg 1875.

Jagemann, Dr. jur. Eugen v.; Die Stellung der Niederdeutschen (Vlaamen) in Belgien. (Deutsche Zeit- u. Streitfragen.) Berlin 1876.

Hoenig, Fritz; Die politische und militärische Lage Belgiens und Hollands in Rücksicht auf Frankreich-Deutschland. Mit 2 Plänen. Berlin 1878.

Gantier, Victor; Das heutige Belgien. Berlin 1880.

ıri; Niederland durch Deutschland annectiert. Aus dem Holländischen. 2. Aufl. Greifswald 1880.

ıjor; Bij Duitschland geannexeerd? open brief ter beantwoording der brochure van Nori. Amsterdam 1879.

ämer, Karl; Nationalität und Sprache im Königreiche Belgien. (Forsch. zur Deutschen Landes- u. Volkskunde. Herausgegeben von R. Lehmann. Band II, Heft 2.) Stuttgart 1887.

ınema, Dr. G. A.; Over het Eiland Rottum. Mit 2 Tafeln. O. J. u. O.

ink, Dr. H.; Der Rhein in den Niederlanden. Mit 1 Karte. (Forsch. z. deutsch. Landes- u. Volkskunde. Band IV. Heft 2.) Stuttgart 1889.

— Nederland en zijn Bewoners. Handboek der Aardrijkskunde en Volkenkunde van Nederland. Met Kaarten en Afbeeldingen. I.—III. Deel Amsterdam 1892.

ppelle, Dr. H. van; Het Diluvium van West-Drenthe. Met een geologisch Schetskaartje. (Verhandelingen der Koninklijke Akademie van Wetenschappen te Amsterdam. Tweede Sectie. Deel I. No. 2.) Amsterdam 1892.

ımaer, J. C.; De Omvang van het Haarlemmermeer en de meren waaruit het ontstaan is, op verschillende tijden vóór de droogmaking. Met 7 Kaarten. (Uitgegeven door de Koninklijke Akademie van Wetenschappen te Amsterdam.) Amsterdam 1892.

elgien); Die französische Einfuhr in Belgien und die deutsche Industrie. Herausgegeben vom Deutschen Komitee in Antwerpen für die Weltausstellung 1894. Antwerpen 1893.

ırstraeten, Th.; Examen hydrologique des Bassins du Hoyoux et du Bocq. (Extrait des „Annales, de l'Association des Ingénieurs sortis des Écoles spéciales de Gand; tome XVIII, 2me livr.) Gand 1895.

ıde de la Section de l'État Indépendant du Congo à l'Exposition Bruxelles-Tervueren en 1897. Ouvr. publié sous la direction du M. le commandant Liebrechts par les soins du Lieut. Th. Masui. Secr. général. Bruxelles 1897.

hest, Max., Habets, Alfred et Forir, Henri; La géologie et la reconnaissance du Terrain Houiller du nord de la Belgique. Liège 1904.

ınne, Dr. Karl; Die Entwicklung der Niederländer zur Nation. Mit 3 Abbildungen. (Angewandte Geographie, herausg. v. Karl Dove. H. 6.) Jena 1904.

e. Oesterreich-Ungarn, einschl. Bosnien und Herzegowina.

I. Gesamtdarstellungen und größere Teile der Monarchie.

Jun, Prof.;) Flusskarten der Donau u. der Theiss, hrsg. vom Strassen- u. Wasserbau-Departement des K. K. Staatsministeriums. Angezeigt von Prof. Klun. (Abdr. aus den Mitt. d. K. K. Geogr. Ges. VII. Jahrg.) Wien 1863.

ıurer, Franz; Eine Reise durch Bosnien, die Saveländer und Ungarn. Berlin 1870.

Steinhauser, Anton; Geographie von Oesterreich-Ungarn. Prag 1872.

Brachelli, Dr. H. F.; Statistische Skizze der österr.-ungar. Monarchie nebst Lichtenstein. (Ergänzung zu „Stein und Wappäus' Handbuch der Geographie u. Statistik".) 4. Aufl. Leipzig 1874.

Schweiger-Lerchenfeld, Armand, Freiherr v.; Die Adria. Land- und Seefahrten im Bereich des Adriatischen Meeres. Mit 200 Illustr., 18 techn. Figuren, 6 Plänen und 1 Karte. Wien, Pest, Leipzig 1883.

Umlauft, Dr. Friedr.; Geographisches Namenbuch von Oesterreich-Ungarn. Eine Erklärung von Länder-, Völker-, Gau-, Berg-, Fluss- und Ortsnamen. Wien 1886.

Swarowski; Die Eisverhältnisse der Donau. (Geogr. Abhandl. herausg. v. Penck.) Bd. V. Heft 1. Wien 1892.

Donau-Studien; Nach dem Plane und den Instruktionen von Dr. Jos. Ritter von Lorenz-Liburnau. Vier Abhandlungen. (Beilage zu Bd. 36 u. 38 der „Mitteilungen" der k. k. Geogr. Gesellschaft in Wien. 1893 u. 1895.)

Gonda, Béla de; Die Regulierung des Eisernen Thores und der übrigen Katarakte an der unteren Donau. Mit Karte und 100 im Texte gedruckten Illustrationen. Budapest 1896.

Hertzberg, Dr. H.; Die historische Bedeutung des Donaulaufs, besonders des ungarischen. (Programm der städt. Oberrealschule zu Halle a. S. 1897.) Halle a. S. 1897.

Die **Südbahn** und ihr Verkehrsgebiet in Oesterreich-Ungarn. Herausgegeben von der k. k. priv. Südbahn-Gesellschaft unter Mitwirkung von Peter Rosegger und vielen andern Autoren und Künstlern. Mit 197 Illustrationen, 4 Karten und einem Fahrplan. Chefredakteur: Hugo Bürger. Wien u. Leipzig o. J. (1900.)

Die **Donau** von Passau bis zum Schwarzen Meere. Gratis-Ausgabe der „Ersten k. k. privil. Donau-Dampfschiffahrts-Gesellschaft in Wien." Wien, Saison 1901.

Die **österreichisch-ungarische Monarchie** in Wort und Bild. Auf Anregung und unter Mitwirkung Seiner kaiserlichen und königlichen Hoheit des durchlauchtigsten Kronprinzen Erzherzog Rudolf. Wien 1886—1902.

Übersichtsband. 1. Abt.: Naturgeschichtlicher Teil. 1887.
2. Abt.: Geschichtlicher Teil. 1887.

Wien und Niederösterreich. 1. Abt.: Wien. 1886.
2. Abt.: Niederösterreich 1888.

Oberösterreich und Salzburg. 1889.

Steiermark. 1890.

Kärnten und Krain. 1891.

Das Küstenland (Görz, Gradiska, Triest und Istrien). 1891.

Dalmatien. 1892.

Tirol und Vorarlberg. 1893.

Böhmen. 1. Abt. 1894. 2. Abt. 1896.

Mähren und Schlesien. 1897.

Galizien. 1898.
Bukowina. 1899.
Ungarn. 1. Bd. 1888. 2. Bd. 1891. 3. Bd. 1893. 4. Bd. 1896. 5. Bd. 1. Abt. 1898. 2. Abt. 1900. 6. Bd. 1902.
Croatien und Slavonien. 1902.
Bosnien und Hercegovina. 1901.

II. Oesterreich.

ırlsbad. Mit 12 Abbildungen. (Illustr. Bäder.) Leipzig 1850.
ıplitz und Schönau. Mit 11 Abbildungen. (Illustr. Bäder.) Leipzig 1851.
ıstein. Mit 11 Abbildungen. (Illustr. Bäder.) Leipzig 1852.
:eil, Karl; Magnetische u. geographische Ortsbestimmungen an den Küsten des Adriatischen Golfes im Jahre 1854. Mit 1 Tafel. Wien 1855.
lhne, F. Gustav; Prag. Böhmisch, Deutsch u. Czechisch. (Brockhaus' Reise-Bibl.) Leipzig 1857.
— Wien in alter und neuer Zeit. 2. Aufl. (Brockhaus' Reise-Bibl.) Leipzig 1861.
ıHistka, Carl; Bericht über einige im Niederen Gesenke und im Marsgebirge ausgeführte Höhenmessungen. Wien 1861.
— Hypsometrie von Mähren und Oesterreichisch Schlesien. Mit einer Höhen-Schichtenkarte. (Herausgeb. v. Werner-Vereine zur geolog. Durchforschung v. Mähren u. österr. Schlesien.) Brünn 1863.
schoff, Bruno; Die mittelalterlichen Kunstdenkmale in Prag. Vortrag. Prag 1863.
rien, historische, geographische u. statistische Darstellung der Istrischen Halbinsel nebst den quarnerischen Inseln. Triest 1863.
ın, Dr. V. F.; Das Kaisertum Oesterreich. Geogr.-statist. Abriss. 2. Aufl. Wien 1864.
tzauer; Johann Dotzauers Topographie der Stadt Graslitz sammt Ortschaften im Jahre 1821. Prag 1870.
ë, Dr. Heinrich; Dalmatien und seine Inselwelt, nebst Wanderungen durch die Schwarzen Berge. Wien, Pest, Leipzig 1870.
ıltenberger; Die Rhätikon-Kette, Lechtaler und Vorarlberger Alpen. (Peterm. Mitt., Ergänzungshefte Bd. IX No. 40.) Gotha 1870.
ılesinger, Dr. Ludw.; Geschichte Böhmens. (Verein für Geschichte der Deutschen in Böhmen.) 2. Aufl. Prag 1870.
ıpert, Jul.; Geschichte der Stadt Leitmeritz. (Beitrag zur Geschichte Böhmens.) Prag 1871.
dree, Dr. Richard; Tschechische Gänge. Böhmische Wanderungen und Studien. Mit einer Sprachenkarte Böhmens. Bielefeld u. Leipzig 1872.
ılwich, Hermann; Reichenberg u. Umgebung. Eine Ortsgeschichte mit specieller Rücksicht auf gewerbliche Entwickelung. 1. Halbbd. Reichenberg 1872.
nenschein, Fr. L.; Neue chemische Analyse der Heilquellen zu Teplitz in Böhmen. Hrsg. durch die Stadtgemeinde zu Teplitz. Teplitz 1872.

Czoernig, C. Freiherr von; Das Land Görz und Gradisca (mit Einschluss von Aquileja). Mit einer Karte. Wien 1873.

Renner; Die Herrenmühle in Graslitz. Stammhaus. Prag 1873.

Simiginowicz-Staufe, Ludwig Adolf; Die Bodenplastik der Bukowina. Kronstadt 1873.

Joseph, Dr. Gustav; Die Tropfsteingrotten in Krain und die denselben eigentümliche Tierwelt. (Wiss. Vorträge, herausgeg. v. Virchow u. Holtzendorff.) Berlin 1875.

Mayer, Fr. M.; Die Entstehung Oesterreichs als Grossmacht. Vortrag. Wien, Pest, Leipzig 1877.

Beiträge zur Geschichte Böhmens. Abt. I: Quellensammlung. Bd. 1. Das Homiliar des Bischofs v. Prag. Saec. XII. hrsg. v. Dr. Ferd. Hecht. 1863. Bd. 2. Die Krönung K. Karls IV. nach Johannes dictus Porta de Avonniaco. Hrsg. v. K. A. C. Höfler. 1864. Abt. III: Ortsgeschichten. Bd. 2. Geschichte der Stadt Leitmeritz, bearb. v. Julius Lippert. 1871. Abt. IV: Städte-Bücher. Bd. 1. Stadtbuch von Brüx bis zum Jahre 1526 bearb. von Dr. Ludw. Schlesinger. 1876. (Herausg. vom Verein für Geschichte der Deutschen in Böhmen zu Prag.) Prag 1863—1876.

Schlesinger, Dr. Ludwig; Deutsche Chroniken aus Böhmen. Bd. I: Chronik der Stadt Elbogen (1471—1504). Bd. II: Simon Hüttels Chronik der Stadt Trautenau (1484—1601). Bd. III: Die Chroniken der Stadt Eger, bearbeitet von Heinrich Gradl. (Verein für Geschichte der Deutschen in Böhmen.) Prag 1879, 1881, 1884.

— — Ueber die Abstammung der Deutschböhmen. Vortrag. Prag 1878.

Kögler; Tirol als Gebirgsland. (Wissensch. Vorträge, herausg. von Virchow und Holtzendorff.) Berlin 1881.

Bayberger, Franz; Der Inngletscher von Kufstein bis Haag. (Peterm. Mitt. Ergänzungshefte. Bd. XV No. 70.) Gotha 1882.

Heger, Franz; Grosser Fund prähistorischer Bronzen bei Dux in Böhmen. (S.-A. aus dem 12. Bd. der Mitteilungen der anthrop. Gesellschaft in Wien.) Mit 1 Tafel. Wien 1882.

Kolbenheyer, Prof. Karl; Gang der Wärme in Bielitz nach 10jährigen Beobachtungen (1. Dez. 1873 bis 30. Nov. 1883). (Programm des k. k. Staats-Obergymnasiums in Bielitz.) Bielitz 1884.

— — Die Bélaer Tropfsteinhöhle. (Programm des k. k. Staats-Obergymnasiums in Bielitz 1885/86.)

Wurm, Prof. Fr.; Die Teufelsmauer zwischen Oschitz und Böhm.-Aicha. Mit einem Sagenanhange von Prof. A. Paudler, 4 Abbild. u. 1 Kärtch. Böhm.-Leipa 1884.

Zimmerhackel u. **Wurm**; Klima von Böhm.-Leipa. (S.-A. des Programmaufsatzes der Komm.-Oberrealschule zu Böhm.-Leipa). Meteorologische Beobachtungen von Prof. P. Zimmerhackel. Phänologische Beobachtungen von Prof. F. Wurm. Böhm.-Leipa 1884.

ruschka, Hermann; Ueber einige (zumeist) prähistorische bei und in Kremsier gemachte Funde. Kremsier 1884.

zombathy, J.; Ueber einen Fund von Bronzeringgeld bei Ungarisch-Hradisch in Mähren. (S.-A. aus XV. Bd. der „Mitteilungen der Anthropologischen Gesellschaft in Wien", Versamml. am 15. Mai 1885.) Wien 1885.

ann, Dr. J.; Die Temperaturverhältnisse der österreichischen Alpenländer. (Aus d. Sitzungsb. der K. Akademie der Wissensch.) Wien 1885.

— Temperaturmittel aus der Periode 1851—1885 für die österreichischen Alpen und deren Grenzgebiete. O. O. u. J.

idermann, Dr. H.; Die Nationalitäten in Tirol u. die wechselnden Schicksale ihrer Verbreitung. (Forsch. zur deutschen Landes- u. Volkskunde, Bd. I. H. 7.) Stuttgart 1886.

hlesinger, Dr. Ludwig; Die Nationalitäts-Verhältnisse Böhmens. (Forsch. z. deutschen Landes- und Volkskunde Bd. II. H. 1.) 1886.

ibert, A. E.; Wegweiser an den Seen des Salzkammergutes. Wien o. J.

agramme der magnet. u. meteorol. Beobachtungen zu Klagenfurt. 1876—86. (Naturhist. Landesmuseum von Kärnthen.)

urm, Prof. Fr.; Das Kummergebirge, die umliegenden Teiche und deren Flora. Festschrift. Leipa 1887.

gger, Eberhard; Beobachtungen in den Eishöhlen des Untersberges bei Salzburg. (S.-A. aus d. Mitt. d. Ges. für Salzburger Landeskunde.) Salzburg 1888.

rzig, Dr. A.; Marienbad. Statistischer Bericht über die wichtigsten demographischen Verhältnisse. Verfasst im Auftrag des Bürgermeisteramts. Wien 1888.

etze, Dr. Emil; Die geognostischen Verhältnisse der Gegend von Krakau. Mit einer Kartenbeilage, bestehend aus 4 Blättern. (S.-A. aus dem Jahrbuch der k. k. geolog. Reichsanstalt. 1887, 37. Bd., 3. u. 4. H.) Wien 1888.

ones, Prof. Dr. F. von; Die deutsche Besiedlung der östlichen Alpenländer, insbesondere Steiermarks, Kärntens und Krains nach ihren geschichtlichen und örtlichen Verhältnissen. (Forsch. z. deutsch. Landes- u. Volkskunde Bd. III, H. 5.) Stuttgart 1889.

üller, Friedrich; Die Grottenwelt von St. Canzian. Mit 1 Karte und mehreren Abbildungen im Text. (S.-A. aus der Zeitschrift des Deutschen und Oesterreichischen Alpenvereins, 1890, Bd. XXI.) Wien 1890.

kursions-Büchlein für das nördliche Böhmen. Zusammengestellt aus den vom Nordböhm. Exkursions-Klub bisher veröffentlichten Touren-Verzeichnissen. Leipa 1885.

antschel, Dr. F.; Botanischer Wegweiser im Gebiete des Nordböhmischen Exkursions-Klubs. Zum Gebrauch für Touristen u. Pflanzensammler. Herausgegeb. vom Nordböhm. Exkursions-Klub. Leipa 1890.

Hann, J.; Klima von Meran. (S.-A. aus d. Meteorol. Zeitschr.) 1890.

— — Die Veränderlichkeit der Temperatur in Oesterreich. (Besonders abgedruckt aus dem LVIII. Bande der Denkschriften der mathematisch-naturwissenschaftlichen Classe der kais. Akademie der Wissenschaften.) Wien 1891.

Cvijič; Das Karstphänomen. (Geogr. Abhandl. herausg. v. Penck. Bd. V. H. 3.) Wien 1893.

Hoernes, Dr. Rudolf; Das Erdbeben von Laibach und seine Ursachen. Vortrag, gehalten in der Versammlung des naturwissenschaftlichen Vereines für Steiermark am 20. April 1895. Graz 1895.

Ludwig, Dr. Karl; Der Bacher und Possruck. Eine geographische Skizze. I. Teil. (S.-A. aus dem Programm der k. k. Staats-Oberrealschule in Olmütz für das Schuljahr 1895/96.) Olmütz 1896.

Perthen, Emil und **Hans R. Kreibich**; Der Hutberg bei Mertendorf und dessen Umgebung. Touristisches, Geschichtliches und Heiteres aus dem Hutberggebiet. Mertendorf 1896.

Ruvarac; Die Abflüsse und Niederschlagsverhältnisse von Böhmen. (Geogr. Abhandl. v. Penck Bd. V, H. 5.) Wien 1896.

Gäbert, Karl; Die geologische Umgebung von Graslitz im böhmischen Erzgebirge. Mit einer geologischen Spezialkarte und mehreren Profilen sowie Textfiguren. (S.-A. aus dem Jahrb. der k. k. geolog. Reichsanstalt, 1899, Bd. 49. H. 4.) Diss. Leipzig. Wien 1899.

Haushofer, M.; Tirol und Vorarlberg. Mit 112 Abbildungen nach photograph. Aufnahmen und 1 farb. Karte. (Land u. Leute, Monographien zur Erdkunde IV.) Bielefeld u. Leipzig 1899.

Moser, Dr. L. Karl; Der Karst und seine Höhlen. Naturwissenschaftlich geschildert. Mit einem Anhange über Vorgeschichte, Archäologie und Geschichte, und einer Chromotypie, zwei Tafeln mit Reproduktionen prähistorischer Funde, einer Orientierungskarte und 24 Abbildungen im Texte. Triest 1899.

Petermann, Reinhard E.; Führer durch Dalmatien. Herausgegeben vom Verein zur Förderung der volkswirtschaftlichen Interessen des Königreiches Dalmatien. Mit 165 Illustrationen von Ludwig Hans Fischer, 4 geographischen Karten und 4 Stadtplänen. Wien 1899.

Petkovšek, Johann; Die Erdgeschichte Nieder-Oesterreichs. Mit 122 Abbildungen und einer Karte. Wien, Pest und Leipzig 1899.

Braunberger, Georg; Blaues Meer und schwarze Berge. Volks- und Landschaftsbilder aus Krain, Istrien, Dalmatien, Montenegro. Cöln a. Rh. 1902.

Sonnblick- u. Obyr-Gipfel; Meteorol. Untersuchungen auf dem — — von Prof. Dr. Julius Hann. Wien 1887—1903. (Siehe IV F, Seite 229 ff.)

Passarge, L.; Dalmatien und Montenegro. Reise- und Kulturbilder. Leipzig o. J.

Oesterreichische Alpen siehe unter Alpen. (V C 16 Seite 295 ff.).

III. Ungarn.

ukey, Béla von; Nagyág und seine Erzlagerstätten. Ungarisch und Deutsch. (Kgl. ung. naturw. Ges.) Budapest 1855.

otta, Bernhard von; Ungarische u. Siebenbürgische Bergorte. Ansichten nach Federzeichnungen v. Heinrich v. Jossa. Mit Abbild. Leipzig 1862.

ořistka; Die Hohe Tatra in den Zentral-Karpathen. (Peterm. Mitt. Ergänzungshefte. Bd. III, No. 12.) Gotha 1863.

'attenbach, Dr. W.; Die Siebenbürger Sachsen. Vortrag. Heidelberg 1870.

ttrow, Heinr. v.; Fiume in maritimer Beziehung. Fiume 1870.

raun-Wiesbaden, Karl; Tokaj und Jókai. Bilder aus Ungarn. Mit einer Abbildung. Berlin 1873.

igmondy, Wilh.; Mitteilungen über die Bohrthermen zu Harkány auf der Margaretheninsel nächst Ofen und zu Lippik, und den Bohrbrunnen zu Alcsúth. Mit 4 Steindrucktafeln. Pest 1873.

intz, Johann; Natur- u. Kulturbilder aus dem Burzenland. (Siebenbürgen.) Vortrag. Kronstadt 1873.

atzel, Friedrich; Schilderungen aus Siebenbürgen und den Alpen. (Wandertage eines Naturforschers. 2. Teil.) Leipzig 1874.

renner, Dr. Jos. Alex.; Die Eishöhle von Dobschau. Buda-Pest 1874.

ahrenberger, E.; Die Ebbe und Fluth in der Rhede von Fiume. (K. Ung. naturw. Gesellsch.) Budapest 1874.

osutány, Dr. Tamás.; Ungarns charakteristischste Tabakssorten; chemische und pflanzenphysiologische Untersuchung. (Ungarisch.) Budapest 1877. Dasselbe deutsch. (Kgl. ung. nat. Ges.) Budapest 1882.

omer, F. F.; The prehistoric antiquities of Hungary. An adress delivered by — — at the opening of the international anthropological congress held at Buda-Pest, Sept. 1876. (S.-A. aus „Smithsonian Report for 1876".) Washington 1877.

erpely, Antal; Ungarns Eisensteine u. Eisenprodukte mit bes. Rücksicht auf die chemischen u. physiologischen Haupteigenschaften des Eisens. (Ungarisch). (Kgl. ungar. nat. Ges.) Budapest 1877.

aderspach, Livius; Ungarns Eisenerz-Lagerstätten. Mit mehreren Karten. (Ungarisch.) (Kgl. ungar. nat. Ges.) Budapest 1880.

chenzl, Guido; Beiträge zur Kenntnis der erdmagnetischen Verhältnisse in den Ländern der ungarischen Krone. Mit 2 Tabellen und 6 Tafeln (Ungar. u. deutsch). (Kgl. ungar. naturw. Gesellschaft.) Budapest 1881.

agyaren und Siebenbürger Sachsen, ein Convolut Flug- und Streitschriften betr. das Verhältnis zwischen — — — — oder Deutschen überhaupt, meist vom Jahre 1882.

aurer, Ch. F.; Die Besitzergreifung Siebenbürgens durch die das Land jetzt bewohnenden Nationen. Berlin 1882.

chwicker, Dr. J. H.; Die Zigeuner in Ungarn und Siebenbürgen. (XII. Bd. der „Völker Oesterreich-Ungarns".) Wien und Teschen 1883.

Kolbenheyer, Prof. Karl; Beitrag zur Kenntnis der Klimatologie der hohen Tatra. (Programm des k. k. Staats-Obergymnasiums in Bielitz.) Bielitz 1883.

Hazslinszky, Fr.; Die Flechtenflora des ungarischen Reiches. (Ungarisch.) (Kgl. ungar. naturw. Gesellschaft.) Budapest 1884.

— — Die ungarische Moos-Flora. (Ungarisch.) (Kgl. ungar. nat. Ges.) 1885.

Chyzer, Corn.; Les eaux minérales de la Hongrie. (Kgl. ung. nat. Ges.) 1885.

Fischerei an der Adria (Ungarisch). (Kgl. Ung. Seebehörde.) Fiume 1885.

Fiume's Warenverkehrsstatistik zur See während der letzten 10 Jahre (Ungarisch). Fest Kálmán. (Kgl. Ung. Seebehörde.) Fiume 1885.

Fiume's Seehandel in den letzten 30 Jahren (Ungarisch). (Kgl. Ung. Seebehörde.) Fiume 1885.

Des **Fiumer Hafens Schifffahrtsverkehr** in den letzten 30 Jahren (Ungarisch). Fiume, Kgl. Ung. Seebehörde, 1885.

Situationsplan des Fiumer Hafens mit den bestehenden und den im Jahre 1884 projektirten Hafenbauten (Kgl. Ung. Seebehörde). Fiume o. J.

Siegmeth, Karl; Aus der Hegyalja ins Vihorlátgebirge. Mit 2 Beilagen. (S.-A. aus dem Jahrb. des Ung. Karpathen-Vereins.) Igló 1886.

Sjögren, Hj.; Beiträge zur Kenntnis der Erzlagerstätten von Moravica und Dognacska im Banat und Vergleichung derselben mit den schwedischen Eisenlagerstätten. (S.-A. aus dem Jahrbuch der k. k. geol. Reichsanstalt, 1886, 36. Bd. IV. H.) Wien 1886.

Dénes, Franz; Wegweiser durch die Ungarischen Karpathen. Iglo 1888.

Koch, Dr. Anton; Die Tertiärbildungen des Beckens der siebenbürgischen Landesteile. 2 Abteil. mit 7 Taf. u. 50 Textfiguren. Budapest 1894.

Wlislocki, Dr. Heinrich von; Zur Volkskunde der transsilvanischen Zigeuner.

— — Sitte u. Brauch der Siebenbürger Sachsen.

— — Aus dem Leben der Siebenbürger Rumänen.

— — Die Szekler und Ungarn in Siebenbürgen.
(Wissensch. Vorträge, herausg. von Virchow u. Holtzendorff.) Berlin 1887, 1888, 1889, 1891.

Teutsch, Dr. Friedrich; Die Art der Ansiedlung der Siebenbürger Sachsen. (Forsch. z. deutsch. Landes- u. Volkskunde Bd. IX, H. 1.) Mit 1 Karte. Stuttgart 1895.

Schuller, Prof. Fr.; Volksstatistik der Siebenbürger Sachsen. (Ebenda.) Stuttgart 1895.

Wittstock, Oskar; Beiträge zur Siebenbürgischen Trachtenkunde. (Programm des evangel. Gymnasiums A. B. zu Hermannstadt für das Schuljahr 1894/95.) Hermannstadt 1895.

— — Volkstümliches der Siebenbürger Sachsen. (Forsch. z. deutsch. Landes- u. Volkskunde. Bd. IX, H. 2.) Stuttgart 1885.

Schenier, Dr. A.; Die Mundart der Siebenbürger Sachsen. (Ebenda.) Stuttgart 1895.

Albrich, sen., Carl; Geschichte des evangelischen Gymnasiums A. B. in Hermannstadt. (Programm des evangel. Gymnasiums A. B. zu Hermannstadt für das Schuljahr 1895/96.) Hermannstadt 1896.

Burzenland, das sächsische. Zur Honterusfeier herausgegeben über Beschluss der Kronstädter evang. Bezirkskirchenversammlung A. B. I. Teil. Kronstadt 1898.

Hermannstadt.) Erklärung der Stadtvertretung der königl. freien Stadt Hermannstadt betreffend weitere Beibehaltung des bisherigen amtlichen Namens der Stadt Hermannstadt in der Form „Hermannstadt". 1900.

Plattensee-Commission, Bericht über die Tätigkeit der — — der ungar. geogr. Gesellschaft i. d. Jahren 1892—93. Mit 1 Taf. und 14 Fig. (S.-A. aus dem Bulletin de la Soc. Hongr. de Géographie. Année XXII.) Budapest 1894.

Plattensee. Resultate der wissenschaftlichen Erforschung des Plattensees. Herausgegeben von der Plattensee-Commission der Ung. Geographischen Gesellschaft. Bd. I, 3—6. II, 1, 2. III, 1. Wien 1897—1901. (Siehe auch I. A., S. 44.)

Körösy, Dr. Josef von; Publikationen des Statist. Bureaus der Haupt- u. Residenzstadt Budapest. Budapest 1871—1904. (Siehe I. A., S. 48.)

IV. Bosnien und Herzegowina.

Blau, Otto; Reisen in Bosnien und der Herzegowina. Mit 1 Karte. Berlin 1877.

Sterneck, Heinrich; Geografische Verhältnisse, Communicationen und das Reisen in Bosnien, der Herzegowina und Nord-Montenegro. Aus eigner Anschauung geschildert. Mit 4 Tafeln. Wien 1877.

Schweiger-Lerchenfeld, Armand Freiherr v.; Bosnien in Bild und Wort. 20 Federzeichn. v. J. J. Kirchner. Wien, Pest, Leipzig 1879.

— — Bosnien, das Land und seine Bewohner. Geschichtlich, geographisch, ethnographisch und socialpolitisch geschildert. Mit Karte u. Holzschn. 2. Aufl. Wien 1879.

Hann, Dr. Jul.; Ueber die klimatischen Verhältnisse von Bosnien und der Herzegowina. (Aus d. Sitzb. der königl. Akad. d. Wissensch.) Wien 1883.

Asbóth, Johann von; Bosnien und die Herzegowina. Reisebilder und Studien. Mit 37 ganzseitigen und 175 Text-Illustrationen sowie einer historischen und drei statistischen Karten und Tabellen. Wien 1888.

Hoernes, Dr. Moritz; Dinarische Wanderungen. Cultur- und Landschaftsbilder aus Bosnien und der Hercegovina. Mit 50 Abb. u. 1 Karte. Wien 1888.

Moser, Henri; An Oriental Holiday. Bosnia and Herzegovina. London 1895.

Tenner, Heinrich; Durch Bosnien und die Herzegovina kreuz und quer. Wanderungen. Mit 35 Vollbildern, 253 Abbildungen im Text und einer Übersichtskarte. Berlin 1896.

f. Die Schweiz.

Pratts Aehrenlese auf einer Reise durch Wallis. (Kleinere Länder- und Reisebeschreibungen.) Leipzig 1798.

Heinse, Gottlob Heinrich; Reisen durch das südliche Deutschland und die Schweiz in den Jahren 1808 u. 1809. Mit Bemerkungen und Beiträgen zur Geschichte des Tages. 2 Bände mit Kupfern. Leipzig 1810.

Hamm, Wilhelm; Die Schweiz. Topographisch, ethnographisch u. politisch. 2 Bde. Leipzig 1847.

Meyer, J. von Wiedikon; Naturbilder aus dem Schweizerlande. Mit Abbildungen. (Weber's Illustr. Reisebibl.) Leipzig 1856.

Meyer, Dr. J.; Grundzüge der physikalischen Geographie der Schweiz. Leipzig 1857.

Kossak, Ernst; Schweizerfahrten. (Brockhaus' Reise-Bibl.) Leipzig 1858.

Morin, A.; Abriss der politischen Geschichte der Schweiz, vom Ursprunge der Eidgenossenschaft bis auf unsere Tage. Aus dem Franz. v. Theodor Beck. Leipzig 1858.

Berlepsch, H. A.; Basel und seine Umgebungen. Mit 1 Plan u. 1 Kärtch. Basel 1867.

Stierlin, Rob.; Alpenansicht vom Gurten bei Bern. Bern 1868.

Ragatz, Pfäfers und die vereinigten Schweizerbahnen. Reisetaschenbuch für die Nordostschweiz. St. Gallen 1868.

Halder, Arnold; Bergluft. Sonntagsstreifereien eines alten Clubisten. Mit Vorwort von Abraham Roth. Bern 1869.

Senn, Walter; Charakterbilder schweizerischen Landes, Lebens u. Strebens. Mit Abbildungen. Erste Serie. Glarus 1870.

Rigi und die Rigibahn und Vierwaldstättersee. Für Touristen. Mit Karte und Ansichten (Iwan Tschudi's Schweizerführer. 2. Aufl.). St. Gallen 1871.

Die **Arth-Rigibahn** in der Schweiz. Von A. M. Zahnradbahn via Zürich-Zug-Arth und Goldau nach Rigi-Kulm. Zürich, o. J.

Führer durch Rorschach und Umgebung. Rorschach 1872.

Heim, Prof. Alb.; Ueber den Gletscher-Garten in Luzern. Luzern 1874.

Osenbrüggen, Eduard; Land u. Leute der Urschweiz. (Wissensch. Vorträge, herausg. von Virchow u. Holtzendorff.) Berlin 1866.

— — Wanderstudien aus der Schweiz. 2. u. 3. Bd. (Neue Folge) in 1 Bd. gebunden. Schaffhausen 1869 u. 1871.

— — Die Schweiz in den Wandelungen der Neuzeit. (Wissensch. Vorträge, herausg. von Virchow u. Holtzendorff.) Berlin 1876.

Berlepsch, H. A.; Die Gotthard-Bahn. (Peterm. Mitt. Ergänzungshefte Bd. XIV, No. 65.) Gotha 1881.

Kaiser, Dr.; Die geographisch-astronomische Säule im Hofe der St. Galler Kantonschule. (Ostschw. geogr.-comm. Ges.) 1882.

Egli, Prof. Dr. J. J.; Die Schweiz (Wiss. der Gegenw. Bd. 53). 1886.

aparte, Prince Roland; Assemblées démocratiques en Suisse. (Article paru dans le „Figaro" le 28 Mai 1890) Paris 1890.
– Démocratie Suisse. (Article paru dans „L'Evènement" du 5 Juin 1890) Paris 1890.
el, F. A.; Le Leman. Monographie limnologique. I.—III. Tome. Lausanne 1892.
z, Dr. Rud.; Basels Lage und ihr Einfluß auf die Entwicklung und Geschichte der Stadt. (Wissenschaftliche Beilage zum Bericht über das Gymnasium. Schuljahr 1893—1894.) Basel 1894.
mrich, Dr. J.; Verbreitung und Bewegung der Deutschen in der französischen Schweiz. (Forsch. z. deutsch. Landes- und Volkskunde. Bd. VIII, H. 5.) Stuttgart 1894.
t, G.; Das Prättigau. Ein Beitrag zur Schweizerischen Landes- und Volkskunde. Zweite vermehrte und verbesserte Auflage. Davos 1897.
zicker, Prof. Dr.; Schweiz. Mit einer Sprachenkarte. München 1898.
ckner, Dr. Eduard; Die Schweizerische Landschaft einst und jetzt. Rektoratsrede gehalten am 18. November 1900. Bern 1900.
r, J. C.; Die Schweiz. Mit 150 Abbildungen nach photographischen Aufnahmen und 1 Karte. (Land und Leute. Monographien zur Erdkunde V.) 2. Aufl. Bielefeld u. Leipzig 1902.
iéty, La Suisse à travers les ages. Histoire de la Civilisation depuis les temps préhistoriques jusqu'à la fin du XVIIIe siècle. Basel u. Genf. 1902.
hard, Prof. Raphael; Pässe und Straßen in den Schweizer Alpen. Topographisch-historische Studien. Luzern 1903.
veiz. Mit 30 Karten, 12 Plänen u. 29 Panoramen. 18. Aufl. (Meyers Reisebücher.) Leipzig u. Wien 1904.

g. Frankreich.

en der Lady Morgan. I. Frankreich. 2 Teile in 2 Bändchen. 2. Aufl. Leipzig 1825.
y. Mit 8 Abbildungen. (Illustr. Bäder.) Leipzig 1852.
narda, Dr. L. K.; Die Kultur des Meeres in Frankreich. Wien 1869.
udi, Iwan; Savoyen u. das angrenzende Piemont u. Dauphiné. Reisetaschenbuch. Mit Karten und Stadtplänen. St. Gallen 1871.
eaux de Population, de Culture, de Commerce et de Navigation formant pour l'année 1868 u. 69, la suite des tableaux insérées dans les notices statistiques sur les colonies françaises. 2 Bde. Paris 1871 u. 72.
Lallemant, Dr. R.; Wanderungen durch Paris, aus alter und neuer Zeit. Gotha 1877.
sse, M.; Carte agronomique du département de Seine-et-Marne. Paris 1880.
eur, H.; Toulon. Nouveau guide du voyageur dans l'ancienne et la nouvelle ville, l'arsénal de la marine et ses annexes. Toulon et Paris. O. J.
meyer, L.; Die Bretagne. Schilderungen aus Natur u. Volk. Basel 1883.

Marga, A.; Géographie militaire I. u. II. Partie. Paris 1884 u. 1885.
Bonaparte, Prince Roland; Une Excursion en Corse. Paris, imprimé pour l'auteur. 1891.
Dubois, Marcel; Géographie de la France et de ses Colonies. Avec figures, cartes et croquis dans le texte. Paris 1892.
Woeikof, A.; Klima des Puy de Dome in Centralfrankreich. (S.-A. aus d. Meteorol. Ztschr.) 1892.
Klengel, Friedrich; Das Klima des Pic du Midi. Ein Beitrag zur Charakteristik des Höhenklimas. Mit 11 Textfiguren. (S.-A. a. „Das Ausland", 1893.)
Auerbach; Le Plateau lorrain. Paris, Nancy 1893.
Demolins, Ed.; Les Français d'aujourd'hui. Les Typessociaux du Midi et du Centre. Paris 1897.
Piette, M. Ed.; Fouilles faites à Brassempouy en 1895, 1896, 1897. Paris 1896—1898. (Vergl. IV J, 2. S. 261.)
Jacoby, Dr.; Spaziergänge durch Paris. (Beil. z. Jahrb. der Realschule zu Kattowitz.) Kattowitz 1900.
Sauvage, Jean; Eine Reise nach Paris. (Beilage zum Jahresbericht der Siebenten Städtischen Realschule zu Berlin. Ostern 1900.) Berlin 1900.
Brenner, Dr.; Paris und die Weltausstellung von 1900. Reisestudien. (Jahrb. des Großherzogl. Friedrich-Franz-Gymn. etc. zu Parchim.) Parchim 1901.
Piper, Dr.; Bericht über einen vierzehntägigen Aufenthalt in Paris während der Weltausstellung. (Beil. z. Jahrb. d. Großherzoglichen Realgymn. zu Schwerin.) Schwerin 1901.
Welpmann, Prof. Karl; Eine Reise im südöstlichen Frankreich. (Beil. z. Jahrb. des städt. Realgymn. u. Gymn. zu Hagen i. W.) Hagen 1901.
Vidal de La Blache, P. et P. Camena d'Almeida; La France. (Tome IV. du „Cours de géographie à l'usage de l'enseignement secondaire".) Paris, 1897. Cinquième Edition. Paris 1902.

h. Spanien. Portugal.

Armstrong, J., u. Cleghorn, G.; Beschreib. d. Insel Minorca. Göttingen 1754.
James Murphys Reisen durch Portugal in den Jahren 1789 u. 1790. (Kleinere Länder- u. Reisebeschreibungen.) Leipzig 1798.
Lüdemann, Wilh. v.; Züge durch die Hochgebirge und Thäler der Pyrenäen, im Jahre 1822. Mit zwei Karten. Berlin 1825.
Heeringen, Gustaf von; Meine Reise nach Portugal im Frühjahre 1836. 2 Teile in 2 Bdn. Leipzig 1838.
Willkomm, Dr. Moritz; Die Strand- und Steppengebiete der Iberischen Halbinsel und deren Vegetation. Ein Beitrag zur physikalischen Geographie, Geognosie und Botanik. Mit 1 K. u. 2 Tfln. Leipzig 1852.
Mink, Wilhelm; Reise durch die Pyrenäen im Jahre 1857. Crefeld 1859.
Rasch, Gustav; Das heutige Spanien. 2. Aufl. Stuttgart 1871.

ırtet et Duparc, Une Sépulture des anciens Troglodytes des Pyrénées. Paris 1874.

Villkomm, Dr. M.; Spanien und die Balearen. Reiseerlebnisse und Naturschilderungen nebst wissenschaftlichen Zusätzen und Erläuterungen. Mit einem Plan. Berlin 1876.

ereira, Gabriel; Jnvasões dos Normandos na peninsula iberica por Mooyer. Prefacio e versão de C. P. Evora. 1876.

· — Notas d'Archeologia. Evora. 1879.

· — Fragmentos relativos à historia e geographia da peninsula iberica. Coimbra und Evora 1878 und 1880. 4 Hefte.

uedes, M. O.; L'industrie minière au Portugal. (Soc. de géogr.) Lisboa. 1878.

ohl, Ottmar v.; Wanderungen durch Spanien. Leipzig 1878.

ableaux statistique (l'instruction primaire; — le commerce du Portugal 1866—75; — la population du departement de Lisbonne). (Soc. de geogr. Lisboa.) 1878.

e Amicis, E.; Spanien. Stuttgart 1880.

altzan, Hermann Freiherr von; Zum Cap. S. Vincent. Reise durch das Königreich Algarve. Frankfurt a. M. 1880.

ivoli, J.; Die Serra da Estrella. (Peterm. Mitt. Ergänzungshefte. Bd. XIV No. 61.) Gotha 1880.

pière, M. C.; Quarante jours en Espagne. (Relation de voyage.) Toulouse 1881.

bersteiner, H.; Nach Spanien und Portugal. Reiseerinnerungen aus den Jahren 1880 u. 1882. Wien 1882.

xpediçao scientifica à Serra da Estrella em 1881. Secçao de archeologia, botanica, ethnographia (No. 1), medicina (subsec. hydrologia mineromedicinal. subsec. de ophthalmologia), meteorologia. Lisboa 1883.

Villkomm, Dr. M.; Aus den Hochgebirgen von Granada. Naturschilderungen, Erlebnisse und Erinnerungen. 2 Steindrucktafeln. Wien 1882.

· — Die pyrenäische Halbinsel. (Wissen der Gegenwart. Bd. 19, 31, 43.) 1884 u. 1886.

enck, Dr. Albrecht; La période glaciaire dans les Pyrénées. Extrait des „Mitteilungen des Vereins für Erdkunde zu Leipzig 1883". Traduit de l'Allemand par L. Braehmer. Toulouse 1885.

Villkomm, Dr. Moritz; Die pyrenäische Halbinsel. In 3 Abteilungen. (Wissen der Gegenwart Bd. 19, 31, 43.) Leipzig u. Prag 1887.

ırtet, M. L.; Sur le terrain carbonitère des Pyrénées centrales. 2 Aufsätze. Paris 1884 u. 1887.

:aisse, P.; Skizzen von den Balearischen Inseln. Aus der Wandermappe eines Naturforschers. Mit 4 Vollbildern. Leipzig 1898.

'oerle, Hans; Der Erschütterungsbezirk des großen Erdbebens zu Lissabon. Mit 2 Karten. (Münchener geogr. Studien VIII. Stück.) München 1900.

Dierks, G.; Spanien. Kulturgeschichtliche und wirtschaftspolitische Betrachtungen. Berlin 1901.

Calderaio, R.; Portugal von der Guadiana zum Minho. Land und Leute. Mit 100 Illustr. u. 1 Karte. Stuttgart 1903.

Choffat, Paul; Les tremblements de terre de 1903 en Portugal. Avec une planche. Lisbonne 1904.

i. Italien.

Gillie's Reise nach San Marino. (Kleinere Länder- und Reisebeschreibungen.) Leipzig 1798.

Bonstetten, Charles Victor de; Voyage sur la scène des six derniers livres de l'Enéide suivi de quelques observations sur le Latium moderne. Genève. An XIII. (1805?)

Rumohr, C. F. von; Drey Reisen nach Italien. Erinnerungen. Leipzig 1832.

Raumer, Fr. von; Beiträge zur Kenntnis v. Italien. 2 Bde. Leipzig 1840.

Arnim, C. O. L. von; Reise nach Neapel, Sicilien, Malta und Sardinien zu Anfange des Jahres 1844. 2 Teile in 2 Bdn. Mit Titelbild (3. u. 4. Teil der „Flüchtigen Bemerkungen eines Flüchtig-Reisenden".) Leipzig 1845.

Stieglitz, Heinrich; Erinnerungen an Rom und den Kirchenstaat im ersten Jahre seiner Verjüngung. Leipzig 1848.

Kreil, Karl; Magnetische u. geographische Ortsbestimmungen an den Küsten des Adriatischen Golfes im Jahre 1854. Mit einer Tafel. (Abdr. aus dem Schriften der Kais. Akademie der Wissenschaften in Wien.) Wien 1855.

Vailland, J. A.; Les Romes. Histoire vraie des vrais Bohémiens. Paris 1857.

Gregorovius, Ferd.; Die Grabmäler der römischen Päbste. Historische Studie. Leipzig 1857.

Zimmermann, R.; Die Tempel von Pästum. (S.-A. aus dem „österreichischen Morgenblatte".) Prag 1858.

Scocchera, Savino; Sul tavoliere di Puglia, considerazioni e schema di una nuova legge. Trani 1861.

Società di Mutuo Soccorso. Statistica del Regno d'Italia. Anno 1862. Per Cura del Ministro d'Agricoltura, Industria e Commercio. Torino 1864.

Hellwald, Frédéric de; Paestum. Étude historique et archéologique. (Extrait des Annales des Voyages 1867.) Paris 1868.

Börnstein, Heinrich; Italien in den Jahren 1868 und 1869. 2 Bände in einem Bande. Berlin 1870.

Nissen, Dr. H.; Pompeji. (Wissensch. Vorträge, herausg. von Virchow u. Holtzendorff.) Berlin 1871.

Gsell-Fels, Dr. Th.; Römische Ausgrabungen. Mit 3 Plänen u. 2 Ansichten. Hildburghausen 1870.

— — Rom u. Mittel-Italien. 2 Bde. mit Karten u. Illustr. (Meyer's Reisehandbücher.) 1871.

— — Oberitalien. Mit Karten u. Illustr. (Meyer's Reisehandbücher.) 1872.

L'Italia economica nel 1873. Publicazione ufficiale. Roma 1873.

vom Rath, Gerhard; Ein Ausflug nach Calabrien. Mit einer lithographierten Tafel und einem Holzschnitte. Bonn 1871.

— — Der Vesuv. (Wissensch. Vorträge, herausg. von Virchow u. Holtzendorff.) Berlin 1873.

Ratzel, Frdr.; Zoolog. Briefe vom Mittelmeer. Briefe aus Süditalien. Leipzig 1873.

Debartolomeis, Luigi; Idrografia del regno d'Italia. Torino 1874.

Kaden, W.; Wandertage in Italien. Stuttgart o. J. (1874.)

Noé, Dr. H.; Italienisches Seebuch. Naturansichten und Lebensbilder von den Alpenseen und Meeresküsten Italiens. Stuttgart 1874.

Schulze, Dr. Ernst; Das alte Rom als Grossstadt und Weltstadt. (Wissensch. Vorträge, herausg. von Virchow u. Holtzendorff.) Berlin 1878.

Kleinpaul, Rudolf; Roma Capitale. Römische Lebens- und Landschaftsbilder. Leipzig, 1880.

Wolf, Jul. u. Luksch, Josef; Physikalische Untersuchungen im adriatischen und sicilisch-jonischen Meere während des Sommers 1880. Mit 3 Fig. im Text und 6 Tafeln. (Beilage zu „Mitteilungen aus dem Gebiete des Seewesens". H. VIII u. IX.) Wien 1881.

Statistica della Emigrazione Italiana all' Estero nel 1881. (Pisa, Società geografica d'Italia.)

Kovatsch, Martin; Die Versandung von Venedig und ihre Ursachen. Mit 4 lith. Tafeln und 4 Tabellen. Leipzig 1882.

Löher, Franz von; Das neue Italien. Hamburg 1882.

Meyer, Dr. Ludw.; Die römischen Katakomben. (Wissensch. Vorträge, herausg. von Virchow u. Holtzendorff.) Berlin 1882.

Kaden, Woldemar; Die Insel Ischia in Natur-, Sitten- und Geschichtsbildern aus Vergangenheit und Gegenwart. Mit 4 Illustrationen und 1 Karte. Luzern 1883.

Pereira, Ad. Freiherr von; Im Reiche des Aeolus. Ein Bordleben von hundert Stunden an den liparischen Inseln. Mit 38 Illustr. und 1 Karte. Wien 1883.

Schwarz, Dr. B.; Frühlingsfahrten durch die Heilstätten der Riviera, die Insel Corsika, sowie das südl., westl. und centrale Frankreich. Leipzig 1883.

Theobald und **Weilenmann**; Die Bäder von Bormio und die sie umgebende Gebirgswelt. 1. Teil: Landschaftsbilder, Bergfahrten und naturwissenschaftliche Skizzen. St. Gallen, o. J.

Relazione sul servizio minerario nel 1882. Con una carta della produzione mineraria. (Estratto dagli annali di agricoltura. Nr. 72.) Roma 1884.

Schlapp, Dr. O.; Bilder aus Sicilien. (Progr. des Realgymn. zu Erfurt.) 1885.

dal Verme, Conte L.; Un'escursione al nuovo cratere, sull'Etna. Con uno schizzo topografico. (Bolletino della Societa Geografica Italiana. Ser. II, Vol. XI.) Roma 1886.

Wolf, Gustav; Das Erdbeben an der Riviera am 23. Febr. 1887, beschrieben nach seinem Verlauf, seinen Folgen u. beleuchtet nach seinen Ursachen. Siegen o. J.

Schneider, Dr. Oskar; Vallombrosa. Mit 4 Abb. (Vermehrter Abdr. aus „Globus", Bd. LIV, No. 14.) Braunschweig 1888.

Gregorovius, Ferdinand; Wanderjahre in Italien. 5 Bände. I. Band: Figuren. Geschichte Leben und Scenerie aus Italien. 7. Aufl. Leipzig 1890. II. Bd. Lateinische Sommer. 6. Aufl. 1889. III. Bd. Siciliana. 6. Aufl. 1888. IV. Bd. Von Ravenna bis Mentana. 2. Aufl. 1873. 4. Aufl. 1883. V. Bd. Apulische Landschaften. 3. Aufl. 1889.

Bindseil, Dr. Theodor; Von Agrigent nach Syrakus. Reiseerinnerungen. (Programm des Gymnasiums zu Seehausen i. d. A. Ostern 1890.) Seehausen i. d. A. 1890.

Schwarz, Dr. Adolph; Mailands Lage und Bedeutung als Handelsstadt. I. Teil: Mailands Lage als Handelsstadt. Mit 2 Karten. (Progr. der Höheren Bürgerschule der Stadt Köln, Ostern 1890.) Köln 1890. — II. Teil: Mailands Bedeutung als Handelsstadt. (Progr. der Höheren Bürgerschule der Stadt Köln, Ostern 1891.) Köln 1891.

Borsari, Ferdinando; Etnologia Italica. Etruschi, Sardi e Siculi nel XIVo secolo prima dell' era volgare. (Estratto dalla „Rassegna scientifica, letteraria e politica.) Napoli 1891.

Richter, Dr. Otto; Die älteste Wohnstätte des Römischen Volkes. Mit einem Plane. (Beilage zum I. Jahresbericht des Kön. Gymnasiums zu Schöneberg-Berlin, W.) Berlin 1891.

Schneider, Dr. Oskar; San Remo und seine Tierwelt im Winter. (S.-A. Ges. Isis in Dresden.) 1893.

Fischer, P. D.; Italien. (Wissensch. Vorträge, herausg. von Virchow u. Holtzendorff.) Berlin 1893.

Hupfer, Paul; Die Regionen am Ätna. Diss. Leipzig. Leipzig 1894.

Kerckhoff, Dr. Paul; Reiseerinnerungen aus Sicilien. (Wissenschaftliche Beilage zum Jahresbericht des Berlinischen Gymnasiums zum grauen Kloster. Ostern, 1894.) Berlin 1894.

Dutremblay, Dr. Louis; Un Séjour dans la République de Saint-Marin. Paris 1895.

Eyssenhardt; Aosta und seine Altertümer. (Wissensch. Vorträge, herausg. von Virchow u. Holtzendorff.) Berlin 1895.

Schneer, Dr. J. und **von Stein-Northeim**; Der Vesuv und seine Geschichte von 79 n. Chr. bis 1894. Karlsruhe 1895.

Hassert, Dr. Kurt; Die Besteigung des Gran Sasso d'Italia in den Abruzzen. (S.-A. aus „Aus allen Weltteilen, 1896, 10. und 11. Heft.)

Deecke, W.; Italien. Mit Abbildungen und Karten. (Bibliothek der Länderkunde. Bd. III u. IV.) Berlin 1898.

Fisch, Dr. Richard; Eine Wanderung nach den Trümmern von Ostia. (Wissensch. Beil. zum Jahresbericht des Andreas-Realgymnasiums zu Berlin, 1898.) Berlin 1898.

Amico, Carl; Die Republik San Marino. Eine Studie. Augsburg 1899.

scher, P. D.; Italien und die Italiener am Schlusse des neunzehnten Jahrhunderts. Betrachtungen und Studien über die politischen, wirtschaftlichen und sozialen Zustände Italiens. Berlin 1899.

iller, Prof. Dr.; Eine Italienfahrt im Frühling. (Programm des Königlichen Gymnasiums zu Weilburg für das Schuljahr 1899—1900.) Weilburg 1900.

irrmann, Ernst; Eine Schülerreise nach Rom. Schulprogramm. Berlin 1900.

ewes; Reiseeindrücke von Kunst und Leben in Italien. Teil I. (Wiss. Beil. z. Progr. des Herzogl. Gymn. zu Helmstedt.) Helmstedt 1901.

ger, Dr. Robert; Die Adria und ihre geographischen Beziehungen. (Aus „Vorträge des Vereins zur Verbreitung naturwissenschaftl. Kenntnisse in Wien". Jahrg. XLI H. 10.) Wien 1901.

rstel, W.; Die Riviera. Mit 126 Abbildungen nach photographischer Aufnahme und 1 farbigen Karte. (Land u. Leute. Monographieen z. Erdkunde XI.) Bielefeld und Leipzig 1902.

emmel, Prof. Dr. O.; Rom und die Campagna. Mit 161 Abbildungen nach photographischen Aufnahmen und 1 Karte. (Land u. Leute. Monographien zur Erdkunde XII.) Stuttgart 1902.

ell Fels, Dr. Theodor; Unteritalien und Sizilien. Mit 17 Karten, 42 Plänen u. Grundrissen, 14 Ansichten in Stahlstich u. 27 in Holzschnitt. 3. Aufl. 1889. — Mit 20 Karten, 31 Plänen u. Grundrissen. 4. Aufl. Leipzig u. Wien 1902.

— Oberitalien und Mittelitalien (bis vor die Tore Roms). Mit 15 Karten, 48 Plänen u. Grundrissen. (Meyers Reisebücher.) 7. Aufl. Leipzig u. Wien 1903.

as, Prof. Dr. Hippolyt; Neapel, seine Umgebung und Sizilien. Mit 154 Abbild. nach photogr. Aufnahmen u. 1 farb. Karte. (Land u. Leute, Monographien z. Erdkunde XVII.) Bielefeld u. Leipzig 1904.

asburger, Eduard; Streifzüge an der Riviera. Zweite gänzl. umgearbeitete Auflage; mit 87 farb. Abb. Jena 1904.

hneegans, August; Sizilien. Bilder aus Natur, Geschichte und Leben. 2. mit einem Anhang u. Anmerkungen vermehrte Auflage. Mit einer Übersichtskarte. Leipzig 1905.

k. Balkanhalbinsel.

I. Nördliche Balkanländer.

ejean; Ethnographie der Europäischen Türkei. (Deutscher u. französ. Text.) (Peterm. Mitt. Ergänzungshefte. Bd. I, No. 4.) Gotha 1861.

anitz, F.; Die Zinzaren. Eine ethnographische Studie. (Abdruck aus den Mitteilungen d. K. K. Geographischen Gesellschaft, VII. Jahrgang. Seite 44.) Wien 1863.

— Reise in Süd-Serbien und Nord-Bulgarien, ausgeführt im Jahre 1864; mit 5 Tafeln und 1 Karte. (S.-A. aus „Denkschriften der phil.-histor. Cl." Bd. XVII.) Wien.

Barth, Heinrich; Reise durch das Innere der europäischen Türkei im Herbst 1862. Mit 2 Karten, 4 lithographischen Ansichten und 8 Holzschnitten. Berlin 1864.

Boué, Dr. A.; Beiträge zur Erleichterung einer geogr. Aufnahme der europäischen Türkei. Mit Tafeln. (Aus d. LV. Bde. d. Sitzb. d. k. Akad. d. Wissensch. I. Abt. März-Heft, Jahrg. 1867.)

Hahn, J. G. v.; Reise von Belgrad nach Salonik. Nebst 4 Abhandlungen zur alten Geschichte des Morawagebietes. 2. Aufl. Mit 2 Karten. Wien 1868.

Brennecke, Dr. W.; Die Länder an der unteren Donau u. Konstantinopel. Reiseerinnerungen. Hannover 1870.

Déthier, Dr. P. A.; Le Bosphore et Constantinople. Description topographique et historique composée sur l'ordre de Son Exc. Rachid Pacha, ministre des travaux publics et président de la commission ottomane pour l'Exposition universelle de Vienne. Vienne 1873.

Kanitz, F.; Tirnovós altbulgarische Baudenkmale. Eine Reisestudie zur Kunstgeschichte. Mit 12 Illustr. im Text. Wien 1876.

Ali Suavi; Monténégro. Paris 1876.

Schweiger-Lerchenfeld, A. v.; Unter dem Halbmonde. Ein Bild des ottomanischen Reiches und seiner Völker. Jena 1876.

Gopcevič, Spiridion; Montenegro und die Montenegriner. Nebst Plan von Cetinje. Leipzig 1877.

Henke, Rud.; Rumänien. Land und Volk, sowie Reiseerinnerungen. Mit einer Karte und einer Schrifttafel. Leipzig 1877.

Baker, James; Die Türken in Europa. Autor. deutsche Ausgabe. Mit einer Einleitung: Die orientalische Frage als Kulturfrage von Herm. Vámbéry u. hist.-ethnograph. Anmerkungen von Karl Emil Franzos. Stuttgart 1878.

Kanitz, F.; Donau-Bulgarien und der Balkan. Historisch-Geographisch-Ethnographische Reisestudien aus den Jahren 1860—1879. 2. Aufl. I. Bd. Mit 30 Illustr. im Texte, 10 Taf. u. 1 Routenkarte. II. Bd. Mit 29 Illustr. im Texte u. 10 Taf. III. Bd. Mit 31 Illustr. im Texte, 10 Taf. u. 1 Originalkarte. Leipzig 1882.

Moltke, Helmuth von; Briefe über Zustände und Begebenheiten in der Türkei aus den Jahren 1835 bis 1839. 4. Aufl. Mit einem Bildnis des Verfassers aus dem Jahre 1851. Berlin, 1882.

Schwarz, Dr. B.; Montenegro; Schilderung einer Reise durch das Innere, nebst Entwurf einer Geographie des Landes. Leipzig 1883.

— — Vom deutschen Exil im Skythenlande. Erlebnisse, Klagen und Aufklärungen aus der Dobrudscha. Leipzig 1886.

Bergner, Rudolf; Rumänien. Eine Darstellung des Landes und der Leute. Mit 26 Illustrationen und einer Karte. Breslau 1887.

Schweiger-Lerchenfeld, A. v.; Zwischen Donau und Kaukasus. Wien, Pest, Leipzig 1887.

Griechenland u. Türkei. (Meyers Reisebücher: Der Orient.) Leipzig 1882.

Türkei und Griechenland. Untere Donauländer und Kleinasien. II. Aufl. Mit 9 Karten, 27 Plänen u. Grundrissen. (Meyers Reisebücher.) Leipzig 1888.

Laveleye, Emil v.; Die Balkanländer. Ins Deutsche übertragen von E. Jacobi. I. u. II. Band. Leipzig 1888.

Lenz, Aug.; Über die Bauwerke der Siebenhügelstadt am Bosporus. (Vortrag, gehalten in der Sitzung der Orientalischen Gesellschaft in Berlin am 1. Nov. 1888.) Berlin 1889.

Cvijič, J.; Der Flächeninhalt und die mittlere Höhe des Königreichs Serbien. (S.-A. „Ann. géol. de la péninsule balkanique". 1890?)

Boula, Franz; Reisen und geologische Untersuchungen in Bulgarien. Mit 1 geol. Karte, 4 geol. Profilen, 7 Vollbildern u. 2 Abb. im Text. (Vorträge des Vereins z. Verbr. naturw. Kenntnisse in Wien. XXX. Jahrg. Heft 16.) Wien 1890.

Lassert, Dr. Kurt; Der Skutarisee. Mit 1 Karte u. Abbildungen. (Globus Bd. 62. No. 1, 2, 4, 6.) Braunschweig 1892.

— — Der Durmitor. Wanderungen im montenegrinischen Hochgebirge. (Zeitschr. d. D. u. Ö. Alpenvereins.) München 1892.

Dimitrov, Luka; Beiträge zur geologischen und petrographischen Kenntnis des Vitoša-Gebietes in Bulgarien. Mit 1 geologischen Übersichtskarte und 3 Tafeln. Diss. (K. Akademie der Wissenschaften.) Wien 1893.

Novibazar und **Kossowo**; (Das alte Rascien). Eine Studie. Mit einer Karte. Wien 1892.

Goltz, Colmar Frhr. von der; Ein Ausflug nach Macedonien. Besuch der deutschen Eisenbahn von Salonik nach Monastir. Nebst einer Originalkarte. Berlin 1894.

Naumann, Dr. Edmund; Macedonien und seine neue Eisenbahn Salonik-Monastyr. München und Leipzig 1894.

Tuma, Anton; Serbien. Hannover 1894.

Hassert, Dr. Kurt; Reise durch Montenegro nebst Bemerkungen über Land und Leute. Mit 30 Abbildungen nach den Aufnahmen des Verfassers und einer Karte. Wien 1892.

— — Die natürlichen und politischen Grenzen von Montenegro. (Zeitschr. d. Gesellsch. f. Erdkunde zu Berlin. Bd. XXX.) Berlin 1895.

— — Beiträge zur physischen Geographie von Montenegro mit besonderer Berücksichtigung des Karstes. (Peterm. Mitt. Ergänzungshefte. Bd. XXV, No. 115.) Gotha 1895.

Heinsch, Dr. Joseph; Reiseskizzen aus der Türkei und aus Griechenland, Teil I u. II. (Beilagen zum Jahresber. des Königl. kathol. Gymn. z. Leobschütz f. d. Schuljahr 1893/94 und 1894/95.)

Mach, Richard von; Die Macedonische Frage. Mit einer Beilage „Statistik der bulgarischen Volksschulen in der europäischen Türkei". Wien 1895.

Moser, Henri; L'Orient Inédit. A travers la Bosnie et l'Herzégovine. (Cie Internationale des Wagons-Lits et des Grands Express Européens.) Paris 1895.

Benger, G.; Rumänien ein Land der Zukunft. Mit 1 Karte, 10 Lichtdrucktafeln und 14 Abbildungen im Text. Stuttgart 1896.

Ischirkoff, Anastas; Südbulgarien. Seine Bodengestaltung, Erzeugnisse, Bevölkerung, Wirtschaft und geistige Kultur. Diss. Leipzig 1896.

Briebrecher, R.; Der gegenwärtige Stand der Frage über die Herkunft der Rumänen. (Programm des evangel. Gymnasiums A. B. zu Hermannstadt für das Schuljahr 1896/97.) Hermannstadt 1897.

Hertzberg, Dr. H.; Die historische Bedeutung des Donaulaufes, besonders des Ungarischen. (Programm der Städtischen Oberrealschule zu Halle a. S. 1897.) Halle 1897.

Hassert, Dr. Kurt; Aus den Gebirgsländern der Balkan-Halbinsel; Das Fürstentum Montenegro. (Hochschul-Vorträge für Jedermann. Heft 3.) Leipzig 1898.

Weigand, Dr. G.; Die nationalen Bestrebungen der Balkanvölker. Leipzig 1898.

Braumberger, Georg; Blaues Meer und schwarze Berge. Cöln a. Rh. 1902.

Grothe Dr. Hugo; Auf türkischer Erde. Reisebilder und Studien. Mit 22 Abbildungen. 2. Aufl. Berlin 1903.

Kanitz, Felix; Das Königreich Serbien und das Serbenvolk von der Römerzeit bis zur Gegenwart. Bd. I. Land und Bevölkerung. (Monographien der Balkanstaaten. Herausgegeb. v. Dr. Wilhelm Ruland.) Leipzig 1904.

Bérard, Victor; Pro Macedonia. Paris 1904.

Steinmetz, Karl; Eine Reise durch die Hochländergaue Oberalbaniens. Mit 13 Abb. u. 1 Routenkarte. (Zur Kunde der Balkanhalbinsel. Reisen und Beobachtungen. Herausg. von Dr. Carl Patsch, Serajevo. Heft 1.) Wien u. Leipzig 1904.

II. Griechenland und Kreta.

Steub, Ludwig; Bilder aus Griechenland. 2 Bde. Leipzig, 1841.

Neigebaur, Dr. Joh. Ferd. und **Ferdinand Aldenhoven**; Handbuch für Reisende in Griechenland. 2 Bde. Leipzig 1860.

Reiss, W. und **Stübel, A.**; Ausflug nach den vulkanischen Gebirgen von Aegina und Methana im J. 1866. Nebst mineralogischen Beiträgen von K. v. Fritsch. Mit 1 Karte. Heidelberg 1867.

Haurowitz, Dr. H. v.; Erinnerungen an Corfu, Sommer 1869. Wien 1870.

Seebach, Karl von; Der Vulkan von Santorin, nach einem Besuche im März und April 1866 geschildert. Mit Karte. Berlin 1872.

Schmidt, Dr. J. F. Julius; Vulkanstudien, Santorin 1866—1872. Vesuv, Bajae, Stromboli, Aetna 1870. Mit Lithographien u. Holzschnitten. Leipzig 1874.

Jalemos; l'Hellénisme devant le congrès, traduit du Grec. Athènes 1878.

Lang, Wilhelm; Peloponnesische Wanderung. Berlin 1878.

Bittner, A., Burgerstein, L., Calvert, F., Heger, Fr., Hilber, V., Neumayr, M. und **Teller Fr.**; Geologische Studien in den Küstenländern des griechischen Archipels. Mit 15 Tafeln. 5 Karten und 14 Holzschnitten. Wien 1880.

in Winter in Griechenland, 1879—80. Leipzig 1881.

Inger, Dr. Fr.; Wissenschaftl. Ergebnisse einer Reise in Griechenland und in den jonischen Inseln. Mit 45 Holzschn., 25 Abbild. und 1 Karte der Insel Corfu. Wien 1882.

Bötticher, Adolf; Auf griechischen Landstrassen. Berlin 1883.

Warsberg, Alex., Freih. v.; Homerische Landschaften. Bd. I. Das Reich des Sarpedon. Mit zahlr. Abbild. Wien 1884.

Neumann, Dr. C. und **Partsch, Dr. J.**; Physikalische Geographie von Griechenland mit besond. Rücksicht auf das Altertum. Breslau 1885.

Steub, Ludwig; Bilder aus Griechenland. Altes und Neues. Leipzig 1885.

Tuma, Anton; Griechenland, Makedonien und Süd-Albanien, oder: Die südliche Balkan-Halbinsel. Militär-geographisch, statistisch und kriegshistorisch dargestellt. Hannover 1888.

Ehrenburg, Karl; Die Inselgruppe Milos. Versuch einer geologisch-geographischen Beschreibung der Eilande Milos, Kimolos, Polinos und Erimomilos auf Grund eigener Anschauung. Mit zwei Karten. Diss. Leipzig 1889.

Partsch, Dr. J.; Die Insel Leukas. (Peterm. Mitt. Ergänzungshefte Bd. XXI, No. 96.) Gotha 1889.

— — Kephallenia und Ithaka. Eine geographische Monographie. (Peterm. Mitt. Ergänzungshefte Bd. XXI, No. 98.) Gotha 1890.

Kirchner, Dr. L.; Ikaros-Nikariá, eine vergessene Insel des Griechischen Archipels. Mit Karte. (Peterm. Mitt. 1894. H. 11.) Gotha 1894.

Stein, Dr. Heinrich Konrad; Topographie des alten Sparta nebst Bemerkungen über einige lakedaimonische Gottheiten. (Jahresbericht über das Königl. Kathol. Gymnasium in Glatz, 1889/90.) Glatz 1890.

Neumann, Dr. Richard; Die Entstehung und Bedeutung des neugriechischen Volkes. (Progr. des Progymnasiums zu Weißenfels, Ostern 1894.) Weißenfels 1894.

Reinhold, Dr. Hugo; Griechische Örtlichkeiten bei Pindaros. (Programm des Gymnasiums zu Quedlinburg, Ostern 1894.) Quedlinburg 1894.

Samuelson, James; Greece, her present condition and recent progress. With woodcuts of Greek Antiquities from Original-Drawings by W. Heydemann. London 1894.

Deschamps, Gaston; Das heutige Griechenland. Nach der 5. Auflage des von der Akademie gekrönten Originals. Autorisierte Übersetzung von Dr. Paul Markus. Großenhain und Leipzig, o. J. (1896).

Jerster, Béla; L'isthme de Corinthe et son percement. Budapest 1896.

Krundke, Dr. Otto; Reiseerinnerungen aus Griechenland. (XXIV. Jahresbericht des Königlichen Gymnasiums zu Kreuzburg O.-S. Ostern 1897.) Kreuzburg O.-S. 1897.

Hartl, Heinrich; Meteorologische und magnetische Beobachtungen in Griechenland. 2 Berichte. Mit 1 Tafel. (S.-A. a. d. „Mitt. des k. k. militär-geogr. Institutes", XIV. u. XVI. Bd.) Wien 1895 u. 1897.

Philippson, Dr. Alfred; Thessalien und Epirus. Reisen und Forschungen im nördlichen Griechenland. Mit 8 Tafeln. Herausgegeben von der Gesellschaft für Erdkunde zu Berlin. Berlin 1897.

Woodhouse, William J.; Aetolia, its geography, topography, and antiquities. With maps and illustrations. Oxford 1897.

Koester, Hugo; Ueber den Einfluss landschaftlicher Verhältnisse auf die Entwickelung des attischen Volkscharakters. (Programm des Gymnasiums zu Saarbrücken, 1898.) Saarbrücken 1898.

Meinecke, Max; Arkadische Frühlingstage. Beigabe zum Jahresbericht des Königl. Gymnasiums zu Marienwerder für das Schuljahr 1898/99. Marienwerder 1899.

Leonhard, Dr. Richard; Die Insel Kythera. Eine geographische Monographie. (Peterm. Mitt. Ergänzungshefte Bd. XXVII, No. 128.) Gotha 1899.

Philippson, Prof. Dr. Alfred; Beiträge zur Kenntnis der griechischen Inselwelt. (Peterm. Mitt. Ergänzungshefte Bd. XXIX, No. 134.) Gotha 1901.

Fischer, Dr. Ernst; Archäologische Erinnerungen an eine Studienreise nach Griechenland. (Progr. d. städt. Johannes-Gymn. zu Breslau.) Breslau 1901.

Wille, Prof. Emil; Mein Ausflug von Athen nach Eleusis, Korinth, Mykenä und Tiryns. (Beil. z. Jahresber. des Fürstin Hedwig-Gymn. zu Neustettin.) Neustettin 1901.

Tuma, Anton von Waldkampf; Kreta und die neueste Phase der orientalischen Frage. Leipzig 1897.

Bothmer, H.; Kreta in Vergangenheit und Gegenwart geschildert. Mit 30 Illustrationen nach Original-Aufnahmen von Rich. G. Krüger in Kanea. (Woerl's Reisebücher-Kollektion.) Leipzig 1899.

1. Das europäische Rußland und die Kaukasusländer.

(Vergl. auch Russisch-Asien.)

Beskrifning om Rysslands Belägenheit (Gräntzor, Landskaper, Städter, Styrelse, Macht och andra Beskaffenheter nu för tijden). Stockholm 1706.

Philosophical, political and literary travels in Russia, translated from the french of Chantreau; 2 Bde. Perth 1794.

Meiners, C.; Vergleichung des ältern und neuern Rußlands, in Rücksicht auf die natürlichen Beschaffenheiten der Einwohner, ihrer Kultur, Sitten, Lebensart und Gebräuche, sowie auf Verfassung und Verwaltung des Reiches. Nach Anleitung älterer und neuerer Reisebeschreiber. 2 Bde. Leipzig 1798.

Pallas, P. S.; Bemerkungen auf einer Reise in die südlichen Statthalterschaften des Russischen Reichs in den Jahren 1793 und 1794. Erster Band. Mit colorirten Kupfern. Leipzig 1799.

Bergmann, B.; Nomadische Streifereien unter den Kalmüken i. d. Jahren 1802 u. 1803. Riga 1804 u. 1805.

Derschau, F.; Finland und die Finländer. Aus dem Russischen. Leipzig 1843.

asius, I. H.; Reise im Europäischen Rußland in den Jahren 1840 u. 41. 2 Teile. (1. Teil Reise im Norden; 2. Teil Reise im Süden.) Braunschweig 1844.

anilewski, R.; Der Kaukasus. Physisch-geographisch, ethnographisch und strategisch. Mit Karte. Leipzig 1847.

:hrenk, A. G.; Reise nach dem Nordosten des europäischen Russland, durch die Tundren der Samojeden, zum arktischen Uralgebirge. I. T. Dorpat 1848.

etzholdt, Alexander; Beiträge zur Kenntnis des Inneren von Russland. Mit Abbildungen und einer Karte. Leipzig 1851.

eigebauer; Russland nach Demidow. Leipzig 1852.

einhaus, Alexander; Russlands industrielle und kommercielle Verhältnisse. Leipzig 1852.

iddeus, Aurelio; Halbrussisches. 2 Teile in einem Bande. Dritte Ausgabe. Leipzig 1854.

rsenjjew, Konstantin; Das Kaisertum Rußland. Nach der 20. Ausgabe des Russischen Originals. Riga und Leipzig 1855.

isch, M.; Die Krim. Neun Jahre auf der taurischen Halbinsel. Mit Abbildungen. Aus dem Englischen. (Weber's Illustrierte Reise-Bibliothek.) Leipzig 1855.

lter, Prof. Daniel; Das Kaisertum Russland. Mit einer Karte. Esslingen 1855.

rster, Marie; Briefe aus Südrussland während eines Aufenthaltes in Podolien, Volhynien und der Ukraine. (Brockhaus' Reise-Bibl.) Leipzig 1856.

xthausen, Aug. Freiherr von; Transkaukasia. Andeutungen über das Familien- und Gemeindeleben und die socialen Verhältnisse einiger Völker zwischen dem Schwarzen und Kaspischen Meere. Reiseerinnerungen und gesammelte Notizen. Bd. 1 u. 2. Leipzig 1856.

er, v.; Ueber das behauptete Seichterwerden des Asowschen Meeres. Mit Karte. Kommissionsbericht. (S.-A. aus „Bulletin de l'Académie Impériale des Sciences de St.-Pétersbourg.") 1861.

rn; Bericht über eine wissenschaftliche Reise in dem Kaukasus und den südlichen Küstenländern des kaspischen Meeres. (Mélanges asiatiques tirés du Bulletin de l'Académie impériale des sciences de St. Pétersbourg. Tome IV, p. 344—393.) S. Petersburg 1861.

akounine, M. A.; A mes amis russes et polonais. Traduit du russe. Leipzig 1862.

lima, S.; Russia for the Russians as Poland for the Poles. Translated from the french by K. S. H. Leipzig, o. J.

:hebalski, P.; The polish-russian question. Extracted from the „Ruski Westnik" (Russian Messenger), translated by Miss Emma W—. Leipzig o. J.

idwig, Rudolf; Ueberblick der geologischen Beobachtungen in Russland, insbesondere im Ural. Während einer Reise im Jahre 1860 angestellt. Mit vielen in den Text gedruckten Abbildungen. Leipzig 1862.

Radloff, Prof. W.; Observations sur les Kirghis. (S.-A.) Paris 1864.

Spörer, J.; Nowaja Semlä in geographischer, naturhistorischer und volkswirtschaftlicher Beziehung. (Peterm. Mitt. Ergänzungshefte Bd. V, No. 21.) Gotha 1867.

Grewingk, C.; Ueber heidnische Gräber Russisch-Litauens und einiger benachbarten Gegenden, insbesondere Lettlands und Weissrusslands. Mit Tafeln und Holzschnitten. Dorpat 1870.

Statistische und andere wissenschaftliche Mitteilungen aus Russland. Mit Karte der russ. Eisenbahnen. Jahrgang III (1870) u. Jahrgang V (1872). St. Petersburg.

Remy, F.; Die Krim in ethnographischer, landschaftlicher und hygienischer Beziehung. (Reisehandbuch.) Mit Abbildungen und einer Karte. Odessa und Leipzig 1872.

Tillo, Dr. Al. v.; Terrestrial Magnetism of the country of Orenburg. (1830—70.) With a map of magnetic lines. (Russ.) St. Petersburg 1872.

Hochstetter, Dr. Ferdinand von; Ueber den Ural. (Wissensch. Vorträge, herausg. von Virchow u. Holtzendorff.) Berlin 1873.

Das neue Russland; Nach „Barry's Russia in 1870" und „Ivan at home." Berlin 1873.

Radde, Dr. G.; Vier Vorträge über den Kaukasus. (Peterm. Mitt. Ergänzungshefte. Bd. VIII, No. 36.) Gotha 1873.

Hunfalvy, Paul; Reise in den Ostseeprovinzen Russlands. (Frei aus dem Ungarischen.) Leipzig 1874.

Lindheim, Wilh. v.; Russland auf der Wiener Weltausstellung 1873. (Aus dem „Officiellen Ausstellungsberichte".) Wien 1874.

Geyersburg, Carl Heinr. v.; Meine Reise in den Kaukasus in den Jahren 1871 und 1872. Mannheim 1875.

Telfer, J. Buchan; The Crimea and Transcaucasia being the narrative of a journey in the Kouban, in Gouria, Georgia, Armenia, Ossety, Imeritia, Swannety and Mingrelia, and in the Tauric range. With two maps and numerous illustrations. 2 vol. London 1876.

Grundbücher (Pisszowyja knigi) des Moskowitischen Reichs. Herausgeg. von der Kais. Russ. geogr. Gesellschaft. Teil I. Abt. 2. Die Grundbücher des XVI. Jahrhunderts: Ortschaften der Gouvernements Jaroslaw, Twer, Witebsk, Smolensk, Kaluga, Orel u. Tula. (Russ.) Petersburg 1877.

Arbeiten der von der Kais. Russ. geogr. Gesellsch. ausgerüsteten ethnogr.-statist. Expedition in Westrussland. Südwestliche Abteilung. 7 Bde. (Russ.) Petersburg 1872—78.

Marche progressive de la Russie sur la Danube. (Anonym.) Mit 8 Karten. Wien, 1878.

Die **Ethnographie Russlands** nach A. F. Rittich. (Peterm. Mitt. Ergänzungshefte. Bd. XII, No. 54.) Gotha 1878.

hneider, Dr. Oscar; Reisen in Transkaukasien im Sommer 1875. Vorläufiger Bericht. (S.-A. aus dem Sitzungsberichte der naturwissenschaftlichen Gesellschaft „Isis“ zu Dresden. Heft I u. II. 1876.) Dresden 1876.
— Naturwissenschaftliche Beiträge zur Kenntnis der Kaukasusländer auf Grund seiner Sammelausbeute. Mit 5 Tafeln. Abbildungen. (Veröffentlicht von der Naturwissenschaftlichen Gesellschaft „Isis“ zu Dresden). Dresden 1878.

allace, Dr. M.; Russland. Uebers. v. E. R. 2 Bde. Leipzig 1878.

iefe über die gegenwärtige Lage Rußlands. 11. (23.) April 1879 — 6. (18.) April 1880. Aus dem Russischen übersetzt. Leipzig, 1881.

iekisch, Mag. Carl; Das System des Urals. Eine orographische Darstellung des europäisch-asiatischen Grenzgebirges. Inaugural-Dissertation zur Erlangung des Grades eines Doctors der Geographie, Ethnographie und Statistik. Dorpat 1882.

okutschajew, W. W.; Der russische Tschernosem. Petersburg 1883.

eroy-Beaulieu, Anatole; Das Reich der Zaren und die Russen. Aus dem Französischen übersetzt von L. Pezold. Bd. 1. Berlin 1884.

as Russische Reich in Europa. Eine Studie. Berlin 1884.

eyer von Waldeck, Fr.; Russland. Einrichtungen, Sitten und Gebräuche. (Wissen der Gegenw. Bd. 23 u. 49.) Leipzig u. Prag 1884 u. 1886.

istoff, Ju.; Eishöhlen. Mit einem Plan des Gypsberges bei der Stadt Pletzk, einem Plan und mehreren Profilen der Höhlen und zwei graphischen Tafeln. (Russisch.) St. Petersburg 1885.

etzius, Gust.; Finnland. Schilderungen aus seiner Natur, seiner alten Kultur und seinem heutigen Volksleben. Uebersetzung von Appel. Mit 93 Holzschn. u. 1 Kart. Berlin 1885.

'oeikof, M. A.; Les rivières et les lacs de la Russie. Genève 1885.

illo, Dr. Alex. v.; Die Meereshöhen der Seen Ladoga, Onega und Ilmen und das Gefälle des Ladoga-Sees. Auszug aus einem Briefe des Generalmajors Dr. A. v. Tillo an den Akademiker O. Struve. (Mélanges physiques et chimiques tirés du Bulletin de l'Acad. imp. des sciences de St.-Pétersbourg. Tome XII.) St. Petersburg 1885 u. 1886.
— Ueber die absolute Höhe des Ladoga-Sees und das Gefälle der Newa. (Mélanges physiques et chimiques tirés du Bulletin de l'Acad. imp. des Sciences de St. Petersbourg. T. XII.) St. Petersburg 1885.
— Absolute Höhen des Ladoga-, Onega- u. Ilmen-Sees. Fall der Newa, der Kanäle des Ladogasystems, des Swir und Wolchow. (Materialien zur Hypsometrie des europ. Russlands.) (Russisch.) St.-Petersburg 1886.
— Hauteurs absolues déterminées dans l'Oural méridional par Th. Tchernychef en 1882—1885. Calculées sous la direction du général Al. v. Tillo. St. Pétersbourg 1886.
— Ueber die geogr. Verteilung und säculare Aenderung der Deklination und Inklination im europ. Russland. Mit 4 Karten. Petersburg 1881.

Tillo, Dr. Alex. v.; Ueber die Verteilung und säkulare Aenderung der erdmagnetischen Kraft im europäischen Russland. Mit 3 Karten. (Russisch u. deutsch.)

Leist, Arthur; Georgien und seine Bewohner. Mit 9 Illust. nach Original-Aufnahmen. Leipzig, o. J.

Erckert, R. von; Der Kaukasus und seine Völker. Mit Textabb. u. Lichtdrucken, kurzen tabellarischen Resultaten linguistischer und anthropologischer Forschung und einer ethnographischen Karte des Kaukasus. Leipzig 1887.

Radde, G.; Aus den Dagestanischen Hochalpen. (Peterm. Mitt. Ergänzungshefte Bd. XVIII, No. 85.) Gotha 1887.

Schweiger-Lerchenfeld, Armand Freiherr v.; Zwischen Donau und Kaukasus. Land- und Seefahrten im Bereiche des Schwarzen Meeres. Mit 215 Orig.-Ill. u. 11 col. Karten. Wien, Pest u. Leipzig, 1887.

Zwanzigjährige Mittelwerte aus den meteorologischen Beobachtungen 1866 bis 1885 für Dorpat. (Naturf. Ges., Archiv Bd. IX.) 1887.

Frank, Victor; Russland, seine Hilfs- und Machtmittel. Paderborn, 1888.

Hunfalvy, Paul; Die Völker des Ural und ihre Sprachen. Vortrag. Budapest 1888.

Radde, G.; Karabagh. (Peterm. Mitt. Ergänzungshefte Bd. XXI, No. 100.) Gotha 1890.

Sjögren, Hj.; Über das diluviale, aralokaspische Meer und die nordeuropäische Vereisung. (S.-A. a. d. Jahrb. der k. k. geol. Reichsanstalt 1890. 40. Bd. 1. Heft.) Wien 1890.

— — Übersicht der Geologie Dagestans und des Terek-Gebietes. (S.-A. a. d. Jahrb. der k. k. geol. Reichsanstalt.) Wien 1889.

— — Bericht über einen Ausflug i. d. südöstl. Teil des Kaukasus. Wien 1889.

Woeikof, A.; Unsere Flüsse. II. Russisch. (Behandelt die Nutzbarmachung kaukasischer Flüsse, insbesondere des Terek, zu künstlicher Bewässerung, Schiffahrt etc.) Moskau 1889.

— — Reise durch das europäische Russland und den Kaukasus im Jahre 1890. (S.-A. a. d. 27. Bde. der Iswestija der Kais. Russ. Geogr. Gesellschaft.) (Russisch.) Petersburg 1890.

— — Kaukasische Exkursionen im Jahre 1888. Halle 1890.

— — Über den jährlichen Gang der Temperatur in Petersburg und einigen anderen Orten. (Russisch.) Petersburg 1890.

O. A. G. T.; Reise-Schilderungen aus dem Flußgebiete des Dnjepr. Hannover 1890.

Tillo, Al. von; Zusammenstellung der Nivellements und des Gefälles der Flüsse und Katalog der absoluten Niveauhöhen der Gewässer des europäischen Russlands. (Russisch.) St. Petersburg 1892.

Rabot, Charles; A travers la Russie boréale. Avec 61 gravures. Paris, 1894.

Tottleben, C.; Eindrücke von meiner Reise in Rußland im August und September 1891. Stuttgart 1894.

adde u. Koenig; Das Ostufer des Pontus und seine kulturelle Entwicklung im Verlaufe der letzten 30 Jahre. (Peterm. Mitt. Ergänzungshefte. Bd. XXIV, No. 112.) Gotha 1895.

— Der Nordfuß des Dagestan und das vorlagernde Tiefland bis zur Kuma. (Peterm. Mitt. Ergänzungshefte. Bd. XXV, No. 117.) Gotha 1895.

melnizki, P. L.; Beschreibung des zwischen den Pässen von Nachar und Maruch liegenden Teiles der Hauptkette des Kaukasus. Vortrag, gehalten in der allgemeinen Sitzung der Kaukasischen Sektion der K. Russ. Geogr. Gesellschaft in Tiflis am 12./24. April 1896. (Russisch.) Tiflis 1896.

pelin, C. von; Die Küsten und Häfen des Russischen Reiches in Europa und dem Kaukasus mit Rücksicht auf die Landesverteidigung. Eine militär-geographische Studie. (S.-A. aus „Jahrbücher für die Deutsche Armee und Marine".) Berlin 1896.

ahn, C.; Aus dem Kaukasus. Reisen und Studien. Beiträge zur Kenntnis des Landes. Leipzig 1892.

— Kaukasische Reisen und Studien. Neue Beiträge zur Kenntnis des kaukasischen Landes. Leipzig 1896.

ahn, C. von; Bilder aus dem Kaukasus. Neue Studien zur Kenntnis Kaukasiens. Leipzig 1900.

chweder II., G.; Die Bodentemperaturen bei Riga. Riga 1899.

Vitte, Dr. Friedrich-Carl; Russische Reiseeindrücke mit besonderer Berücksichtigung des kaufmännischen und wirtschaftlichen Lebens. — Finland. Land und Leute. — Zwei Vorträge. Rostock 1899.

inlande, Notices sur la —. Publiées à l'occasion de l'Exposition Universelle à Paris en 1900. Avec une préface par L. Mechelin. Helsingfors 1900.

rygalski, A. von; Militärische Reiseerinnerungen aus Rußland. Sommer 1899. Berlin 1900.

Voeikof, A.; Climat des Hauteurs de l'Europe Occidentale (en langue russe avec resumé en langue française). Petersbourg 1900.

oula, Franz; Die geologische Geschichte des Schwarzen Meeres. Vortrag. Wien 1901.

rüggen, Ernst von der; Das heutige Rußland. Kulturstudien. Leipzig 1902.

offmann, Paul; Die Deutschen Kolonien in Transkaukasien. Mit 1 Bildnis des Verfassers und 2 Lichtdrucktafeln. Berlin 1905.

m. Skandinavien, Dänemark und Island.

I. Skandinavien im allgemeinen u. Norwegen.

chouw, Prof. J. F.; Skandinaviens Natur og Folk. Ein Vortrag. Kopenhagen 1845.

artung, G.; Die skandinavische Halbinsel. Eine geologische Skizze. (Wissensch. Vorträge, herausg. v. Virchow u. Holtzendorff.) Berlin 1877.

legler, Alexander; Meine Reisen im Norden. In Norwegen, auf den Orkney- und Shetlands-Inseln, in Lappland u. Schweden. 2 Bde. Leipzig 1860.

Irgens, M., u. **Th. Hiortdahl**; Om de Geologiske Forhold paa Kyststraekningen af Nordre Bergenhus Amt. Nebst Karte und Profilen. Christiania 1864.

Mohn, H., et **H. Hildebrand Hildebrandsson**; Les Orages dans la Péninsule Scandinave. Upsala 1888.

Sieger, Dr. Robert; Seenschwankungen und Strandverschiebungen in Skandinavien. Mit 1 Tafel und 28 Zifferntabellen. Berlin 1893.

Vibe; Küsten und Meer Norwegens. (Peterm. Mitt. Ergänzungshefte. Bd. I, No. 1.) Gotha 1860.

Sexe, S. A.; Om Sneebræen Folgefon. Mit Karte u. Holzschnitten. Christiania 1864.

— — Boiumbræen. 1. Juli 1868. (Le Glacier de Boium.) Mit Holzschn. Christiania 1869.

— — Mærker efter en Jistid i Omegnen af Hardangerfjorden. (Traces d'une époque glaciaire dans les environs du fjord de Hardanger.) Mit Karte und Holzschnitten. Christiania 1866.

— — Jaethegryder og Gamle Strandlinier i fast Klippe. Mit Abbildungen. Christiania 1874.

Kongeriget Norges Inddelinger som de var den 1. Januar 1870. Med et Kart. Udgivet af den geografiske Opmaaling. Christiania 1870.

Sexe, S. A.; Le Névé de Justedal et ses Glaciers par C. de Seue. (Progr. de l'Université du 2. semestre 1870.) Mit Karte, Photographien und Lithographien. Christiania 1870.

Beretning om den almindelige Udstilling for Tromsoe Stift. Tromsoe og Christiania 1872.

Beskrivelse af Tromsø Amt. (Norges Georgr. Opm.) Christiania 1874.

Friis, Prof. J. A.; Hans Majestät Kong Oskar IIs. Reise i Norske og Finmarken aar 1873. Mit Illustrationen. Christiania 1874.

Schübeler, F. C.; Die Pflanzenwelt Norwegens. Ein Beitrag zur Natur- und Kulturgeschichte Nord-Europas. Allgemeiner Teil. Mit 15 Karten und Illustrationen. Christiania 1873. Specieller Teil 1875.

— — Vaextlivet i Norge, med saerligt hensyn til plantegeographien. Med Illustrationer og 9 karter. Christiania 1879.

Lorange, A.; Samlingen af Norske Oldsager. Bergen 1875.

Broch, O. J.; Le royaume de Norvége et le peuple Norvégien, ses rapports sociaux, hygiène, moyens d'éxistence, sauvetage, moyens de communications et économie. Christiania 1876.

Jonas, Emil J.; Illustriertes Reise- und Skizzenbuch für Norwegen. Mit 14 Karten und Plänen und 32 Illustrationen. Berlin 1876.

Hartung, Georg u. **Albert Dulk**; Fahrten durch Norwegen und die Lappmark. Mit 2 Abbildungen. Stuttgart 1877.

Seue, C. M. de; Historisk Beretning om Norges geografiske Opmaaling fra dens Stiftelse; 1773 indtil Udgangen af 1876. (Norges Geogr. Opm.) Christiania 1878.

Lehmann, Dr. Rich.; Ueber ehemalige Strandlinien in anstehendem Fels in Norwegen. (Programm.) Halle 1879.

— — Neue Beiträge zur Kenntnis der ehemaligen Strandlinien in anstehendem Gestein in Norwegen. (S.-A. aus der „Zeitschr. f. d. ges. Naturwissenschaften".) Halle a. S. 1881.

Helms, A.; Im Lande der Mitternachtssonne. Reisen in Norwegen und Schweden. Nach dem Franz. des Du Chaillu. Mit 1 Karte und vielen Illustr. Leipzig 1882.

Fischer, Dr. Theobald; Norwegen. Ein geogr. Charakterbild. (Sammlung v. Vortr., herausg. v. Frommel u. Pfaff.) Heidelberg 1884.

Den norske Nordhavs-Expedition 1876—78. No. 1—16. Kristiania 1880—87.

Schübeler, Dr. F. C.; Viridarium Norvegicum. Norges vaextrige. Et bidrag til Nord-Europas Natur- og Culturhistorie. 3 Bde. Christiania 1885—89.

— — Tillaeg til Viridarium Norwegicum. Christiania 1891.

Fußfeldt, Paul; Kaiser Wilhelms II. Reisen nach Norwegen in den Jahren 1889—1892. 2. Aufl. Mit 26 Heliogravüren und 152 Holzschn. nach Zeichnungen von Carl Saltzmann u. 1 Orientierungskarte. Berlin 1892.

Mohnson-Hansen, M. K.; Dix ans et demi d'observations météorologiques faites à Trondhjem en 1885—95. Avec une préface du Prof. Dr. H. Mohn. (Norwegisch.) Trondhjem 1896.

Mohn, H.; Klima-Tabeller for Norge. (Videnskabsselskabets Skrifter). Christiania 1895—1900. (Siehe auch IV F., S. 224.)

Möyn, N. J.; Wolken-Beobachtungen in Norwegen 1896/97. Christiania 1900.

Muge, Sophus; Norwegen. Mit 115 Abbildungen nach photographischen Aufnahmen und 1 farbigen Karte. (Land und Leute. Monographien zur Erdkunde III.) Bielefeld u. Leipzig 1899.

Norway. Official publication for the Paris Exhibition, 1900. Edited by Dr. Sven Konow and Karl Fischer. Published by order of the Ecclesiastical and Educational Department of Norway. Christiania 1900.

Passarge, L.; Sommerfahrten in Norwegen. Reiseerinnerungen, Natur- und Kulturstudien. 2 Bde. 3. Aufl. Leipzig o. J.

II. Schweden.

Hochström, Mag. Petr.; Beschreibung von dem unter Schwedischer Crone gehörigen Lappland, in sich fassend einen kurtzen Unterricht sowohl von des Landes Beschaffenheit überhaupt als auch von dem Zustande der Einwohner etc. aus dem Schwedischen ins Deutsche übersetzt von Templin. Stockholm und Leipzig 1748.

Tuneld, Erich; Allgemeine Physikalisch-Historisch- und Moralische Geographie des Königreichs Schweden. Auf Befehl der hohen Reichsstände ausgearbeitet. Hamburg 1749.

Possart, Prof. Dr.; Schweden, Handbuch für Reisende. Pforzheim 1841.

Passarge, L.; Schweden, Wisby und Kopenhagen. Wanderstudien. Mit 5 Ansichten. Leipzig 1867.

Frisch, Dr. C. F.; Schweden. Praktisches Handbuch für Reisende. 5. Aufl. Mit 1 Reisekarte von Schweden und neuen Plänen von Stockholm und Gothenburg, (Grieben's Reisebibliothek No. 12.) Berlin 1875.

Wattenbach, W.; Stockholm. Ein Blick auf Schwedens Hauptstadt und Schwedens Geschichte. Im Berliner wissenschaftlichen Verein vorgetragen. Berlin 1875.

Svenonius, Fredr. V.; Bidrag till Norrbottens Geologi. Akademisk afhandling. Med en tafla. Stockholm 1880.

Ericsson, Gustaf; Bestämning af Upsala Observatorii Polhöjd. Diss. Upsala 1885.

Åkerblom, L.; Die Insel Öland in der Ostsee. Mit 3 Tafeln Abbildungen. Festschrift. Lübeck 1889.

Henning, Ernst; Agronomiskt-växtfysiognomiska Studier i Jemtland. Diss. Stockholm 1889.

Schimmelmann; Comtesse Isa auf Nebenwegen. Eine Rundreise durch Bohuslän und Dalsland. Hamburg 1895.

Passarge, L.; Schweden. Fahrten in Schweden, besonders in Nordschweden und Lappland. Berlin 1897.

Hamberg, Axel; Geologiska och fysiskt-geografiska undersökningar i Sarjekfjällen. Stockholm 1901.

Hollender, Artur; Om Sveriges Nivåförändringar efter Människans Invandring. Stockholm 1901.

Alhenius, Karl; Ångermanälfvens Flodområde. En geomorfologisk-antropogeografisk undersökning. Upsala 1903.

Sundbärg, Gustav; Sweden, its People and its Industry. Historical and statistical handbook, publ. by order of the government. Stockholm 1904.

III. Dänemark und Island.

Kohl, J. G.; Reisen in Dänemark, Schleswig u. Holstein. 2 Bde. Leipzig 1846.

Salmonsens Kopenhagen und seine Umgebung. Topisch-geschichtlicher Führer. Mit 2 Karten. Zweite gänzlich umgearbeitete Ausgabe v. Ch. Beissel. Kopenhagen 1878.

Möenfahrt. (Geogr. Ges. Greifswald.) 1885.

Excursion nach Bornholm. (Geogr. Ges. Greifswald.) 1886.

Pontoppidan, Henrik; Reisebilder aus Dänemark. Mit 19 Abbildungen. Kopenhagen 1890.

Müller, Dr. Sophus; Nordische Altertumskunde. Nach Funden und Denkmälern aus Dänemark und Schleswig. Gemeinfaßlich dargestellt. Deutsche Ausgabe des Verfassers besorgt von Dr. Otto Luitpold Jiriczek. I. Bd. Steinzeit—Bronzezeit. Mit 253 Abbildungen im Text, 2 Tafeln und 1 Karte. II. Bd. Eisenzeit. Mit 189 Abbildungen im Text und 2 Tafeln. Strassburg 1897 u. 1898.

Olavius, Olaus; Reise durch Island in den nordwestlichen und nord-nordöstlichen Gegenden. Aus dem Dänischen übersetzt. Neue Auflage. Mit einer Karte und 17 Kupfern. Leipzig 1805.

reyer, William und Dr. Ferdinand Zirkel; Reise nach Island im Sommer 1860. Mit wissenschaftlichen Anhängen. Nebst Abbildungen in Holzschnitt und einer lithographierten Karte. Leipzig 1862.

aurer, Konrad; Island von seiner Entdeckung bis zum Untergange des Freistaats. München 1874.

eilhack, Dr. Konrad; Reisebilder aus Island. Mit 1 Karte. Gera 1885.

oestion, J. C.; Island, das Land und seine Bewohner nach den neuesten Quellen. Mit 1 Karte. Wien 1885.

ccardt, Bruno Otto; Grundzüge der physikalischen Geographie von Island. (40. Jahresbericht des Königl. Realgymnasiums zu Rawitsch, Ostern 1893.) Rawitsch 1893.

ahle, Dr. B.; Ein Sommer auf Island. Mit zahlreichen Illustrationen und einer Karte von Island. Berlin 1900.

uðmundsson, Valtýr; Island am Beginn des 20. Jahrhunderts. Mit 1 farb. Titelbild u. 108 in den Text gedruckten Abbildungen. Aus dem Dänischen von Richard Palleska. Kattowitz i. Schles. 1904.

n. Großbritannien.

emnich, P. A.; Beschreibung einer im Sommer 1799 von Hamburg nach und durch England geschehenen Reise. Tübingen 1800.

uchan, Alex.; A description of Saint Kilda. Glasgow 1818.

artin, M.; A voyage to Saint Kilda, the remotest of all the Hybrides or Western Isles of Scotland. Glasgow 1818.

ivinus, C. F.; Nördliches England, historisch-statistische Darstellung, nebst Reise durch die südwestlichen Grafschaften. Leipzig 1824.

ngland im Jahre 1835. Kritiken des Werkes von Fr. v. Raumer. Aus englischen Tagesblättern und Zeitschriften. Leipzig 1837.

aumer, Fr. von; England. 3 Bände, 2. Auflage. Leipzig 1842.

ohl, J. G.; Reisen in England u. Wales. 3 Teile. Dresden u. Leipzig 1844.
— Reisen in Irland. 2 Teile. Dresden und Leipzig 1843.

enedey, J.; England. 3 Bände. Leipzig 1845.
— Irland. 2 Bände. Leipzig 1844.

mtliche Mitteilungen über Grossbritannien und Irland. Berichte des statistischen Central-Archives v. Dr. Otto Hübner, No. 1.) Leipzig 1858.

cott, W.; Description of the Regalia of Scotland. Edinburgh 1864.

elps, Arthur; Leaves from the Journal of our life in the Highlands from 1848 to 1861. To which are prefixed and added extracts from the same journal giving an account of earlier visits to Scotland, and tours in England and Ireland and yachting excursions. London 1868.

avenstein, E. G.; Denominational Statistics of England and Wales. London 1870.

odenberg, Julius; Studienreisen in England. Bilder aus Vergangenheit und Gegenwart. Leipzig 1872.

Penck, Dr. Albr.; Grossbritanniens Oberfläche. (Sep.-A. aus Bd. VI der „Deutschen geogr. Blätter". Bremen.) 1881.

Heisterbergk, Const.; Schottische Landschaftsbilder in Verbindung mit Geschichte und Sage. Dresden 1883.

Woeikof, A.; Klima des Ben Nevis in NW.-Schottland. (S.-A. aus der Meteorol. Zeitschr.) 1888.

Parow, Dr. Walter; Reiseeindrücke aus England. (Beilage zum Programm der Friedrichs-Werderschen Oberrealschule zu Berlin. Ostern 1893.) Berlin 1893.

Opitz, Gustav; Sommerfahrten in England. (Beilage zum Jahresbericht der Achten Realschule — Höheren Bürgerschule — zu Berlin. Ostern 1895.) Berlin 1895.

Krause, Hugo; Reiseeindrücke aus Süd-England. (Wiss. Beil. z. Jahrb. d. Zweiten Realschule zu Berlin.) Berlin 1901.

Mackinder, H. J.; Britain and the British Seas. With Maps and Diagrams. (The Regions of the world, edited by H. J. Mackinder.) London 1902.

Neuse, Dr. Richard; Landeskunde der Britischen Inseln. Mit 8 Tafeln und 13 Abbildungen im Texte. Leipzig, o. J. (1903.)

Popescu, St. D.; Wirtschaftsgeographische Studien aus Grossbritannien. Leipzig 1903.

Peters, Dr. Carl; England und die Engländer. 2. unveränd. Aufl. Berlin 1905.

D. Asien.

a. Gesamtdarstellungen, Allgemeines und Reisen durch größere Teile.

Schillinger, F. C.; Persianische und Ost-Indianische Reis, Welche Frantz Caspar Schillinger, aus Ettlingen der Marggrafschafft Baaden, Mit P. Wilhelm Weber. und P. Wilhelm Mayr, aus der Societät Jesu, durch das Türckische Gebiet im Jahr 1699 angefangen und 1702 vollendet; Durch einen guten Freund in gegenwärtige Ordnung verfasset und einem Reis-liebenden Leser zu Gefallen vorgelegt. Nürnberg Anno 1709.

Des **Abbé Rochon's** Reise nach Madagaskar und Ostindien. Übersetzt von Georg Forster. (Magazin von merkwürdigen neuen Reisebeschreibungen Bd. XIII, H. 1.) Berlin 1792.

Thunbergs, Karl Peter; Reisen in Afrika und Asien, vorzüglich in Japan, während der Jahre 1772—79. Auszugsweise übersetzt von Kurt Sprengel. Mit Anmerkungen von Joh. Reinhold Forster. (Magazin von merkwürdigen neuen Reisebeschreibungen Bd. XII, H. 2.) Berlin 1792.

Donald Campbell's; von Barbreck Landreise nach Indien. (Kleinere Länder- und Reisebeschreibung H. 1.) Leipzig 1798.

Hüttner's, I. C.; Nachrichten von der Britischen Gesandtschaftsreise durch China und einen Teil der Tartarei. Herausgeg. von C. B. Berlin 1797.

Klaproth, M. J.; Mémoires relatifs à l'Asie, contenant des recherches historiques, géographiques et philologiques sur les peuples de l'Orient. Orné d'une carte de l'archipel Potocki et de trois autres planches. Paris 1824.

Berghaus, Dr. Heinrich; Asia-Sammlung von Denkschriften in Beziehung auf die Geo- u. Hydrographie dieses Erdteils, zur Erklärung und Erläuterung seines Karten-Atlas zusammengetragen. Lieferung 1. No. 8 Hinterindien. No. 12 Persischer Golf. No. 13 Philippinen, Sulu-Inseln. Gotha 1832.

— **v. Humboldt's Fragmente** einer Geologie und Klimatologie Asiens. Aus dem Französ. v. J. Löwenberg. Mit 2 Karten u. 1 Tabelle. Berlin 1832.

Ritter, Karl; Die Erdkunde von Asien. VII Bde. geb. in 12 Abteilungen. (1.—11. Teil „Die Erdkunde im Verhältnis zur Natur und zur Geschichte des Menschen oder allgemeine vergleichende Geographie" etc.) Berlin 1832—1844.

Schlagintweit, Robert v.; Ueber die Höhenverhältnisse Indiens und Hochasiens. München 1862.

Werner, Reinhold; Die preussische Expedition nach China, Japan u. Siam, in den Jahren 1860—62. Reisebriefe. Mit Abbildungen und Karte. 2 Bde. Leipzig 1863.

Cora, Guido; Da Brindisi a Bombay. Sguardo Fisico, Politico, Etnografico, Storico, Economico sulla linea di navigazione da Brindisi a Bombay attraverso il Canale di Suez redatto secondo le opere dei più celebri geografi e viaggiatori. Casale 1869.

Schlagintweit-Sakünlünski, H. v.; Die wichtigsten Höhenbestimmungen in Indien, Himálaya, Tibet und Turkistán (aus dem 2. Bande des Reisewerkes zusammengestellt). München 1867.

— — Reisen in Indien und Hochasien 1854—58. Mit Abbildungen u. Karten. 3 Bde., I. Bd. Indien, II. u. III. Bd. Hochasien. Jena 1869, 1871 u. 1872.

Scherzer, Dr. Carl v.; Fachmännische Berichte über die österreich.-ungar. Expedition nach Siam, China und Japan, (1868—71). Mit Karten und Abbildungen. Stuttgart 1872.

Die **Preussische Expedition nach Ost-Asien.** Nach amtlichen Quellen. Mit Abbildungen und Karte. Band IV. Berlin MDCCCLXXIII.

Hochsteller, Ferdin. v.; Asien, seine Zukunftsbahnen und seine Kohlenschätze. Eine geographische Studie. Wien 1876.

Nostitz, Gräfin Pauline; Johann Wilhelm Helfer's Reisen in Vorderasien und Indien. Zwei Teile. Leipzig 1873. Nebst Anhang: Meine Erlebnisse und Erinnerungen nach Helfer's Tode. Leipzig 1877.

Kreitner, Gust.; Im fernen Osten. Reise des Grafen Bela Széchenyi in Indien, Japan, China, Tibet u. Birma in den Jahren 1877—80. Wien 1881.

Jedina, Leopold v.; An Asiens Küsten und Fürstenhöfen. Mit 1 Karte, 70 Voll- und 170 Textbildern. Wien und Olmütz 1891.

Loser, Henri; L'Irrigation en Asie Centrale. Étude géographique et économique. (Bibliothèque générale de géographie.) Paris 1894.

Pontanina, A. v.; Aus Reisen in Ostsibirien, der Mongolei, Tibet u. China. Mit 1 Biographie, 1 Portr., 5 Tafeln Zeichnungen und 34 Holzschnitten im Text. (Russisch.) Moskau 1895.

Selenka, Emil und Lenore; Sonnige Welten. Ostasiatische Reise-Skizzen. Borneo. — Japan. — Java. — Sumatra. — Vorderindien. — Ceylon. — Mit 200 Abbildungen im Text und 9 faksimilierten Vollbildern. Wiesbaden 1896.

Zichy, Comte Eugène de; Voyages au Caucase et en Asie Centrale. La Migration de la Race Hongroise par le Comte Eugène de Zichy. La Description des Collections par les Docteurs Jean Jankó et Béla de Pósta. Ouvrage illustrée de 150 Planches hors texte et de nombreuses gravures. Vol. I et II. Budapest 1897.

Keyserling, Rob. Graf; Vom Japanischen Meer zum Ural. Breslau 1898.

Schön, Joseph, Über die Ziele Rußlands in Asien. Mit 1 Karte. 2. Aufl. Wien 1900.

Wartenburg, Maximilian Graf York von; Das Vordringen der Russischen Macht in Asien. Berlin 1900.

Sievers, Prof. Dr. Wilhelm. Asien. (Allgemeine Länderkunde.) 1. Aufl. Leipzig und Wien 1892. 2. Aufl. 1904. (Vergl. auch III D. S. 183.)

Zichy, Eugen Graf; Dritte Asiatische Forschungsreise.

Bd. I. Die Herkunft der Magyarischen Fischerei von Dr. Johann Jankó. Mit einem vorläufigen Berichte des Grafen Eugen Zichy. Budapest u. Leipzig 1900.

Bd. II. Zoologische Ergebnisse von Dr. G. Horváth. Mit 28 Tafeln und 22 Textfiguren. Budapest u. Leipzig 1901.

Bd. III u. IV. Archäologische Studien auf Russischem Boden von Béla Pósta. Budapest u. Leipzig 1905.

Bd. VI. Forschungen im Osten zur Aufhellung des Ursprungs der Magyaren: Geschichtliche Übersicht von Graf Eugen Zichy. Budapest u. Leipzig 1905.

b. Vorder-Asien

(Kleinasien, Syrien, Armenien, Palästina, Arabien, Mesopotamien: bei Reisebeschreibungen auch zum Teil Aegypten).

Rauwolfen, Leonharti; Der Artznei Doctorn, und bestelten Medici zu Augspurg. Aigentliche beschreibung der Raiß, so er vor diser zeit gegen Auffgang inn die Morgenländer, fürnemlich Syriam, Judaeam, Arabiam, Mesopotamiam, Babyloniam, Assyriam, Armeniam etc. selbs volbracht etc. etc. Gedruckt zu Laugingen durch Leonhart Reinmichel. 1582.

Hadriani Relandi Palaestina ex. monumentis veteribus illustrata etc. Norimbergae 1716.

Kortens, Jonas; Reise nach dem Gelobten Lande, wie auch nach Egypten dem Berg Libanon, Syrien u. Mesopotamien. 2. Aufl. Halle 1743.

s Grafen v. **Ferrieres Sauvebœuf** Reisen in der Türkei, Persien und Arabien, während der Jahre 1782—89. Übersetzt v. Joh. Reinhold Forster. (Magazin von merkwürd. neuen Reisebeschreib. Bd. IV, H. 2). Berlin 1791.

rowne's, W. G.; Reisen in Afrika, Aegypten und Syrien in den Jahren 1792—98. Aus dem Englischen. Mit Anmerkungen des Uebersetzers u. mit Kupfern u. Charten. Leipzig u. Gera 1800.

riffiths, J.; Neue Reise in Arabien, die europäische u. asiatische Türkey. Nach dem Englischen bearbeitet von K. L. M. Müller. 2 Bände. Mit einer Landschaft und drei Karten. Leipzig 1814.

Burckhardt's, Joh. Ludw.; Reisen in Syrien, Palästina und der Gegend des Berges Sinai. Aus dem Englischen. Herausg. u. mit Anmerk. begl. von Dr. Wilh. Gesenius. 2 Bde. Mit Karten u. Inschr. Weimar 1823—24.

Burckhardt's, Joh. Ludw.; Reisen in Nubien und Arabien. Aus dem Englischen. O. O. u. J.

Niebuhr, Carsten; Beschreibung von Arabien. Kopenhagen 1772.

— — Reisebeschreibung nach Arabien und andern umliegenden Ländern. 3 Bde. Mit vielen Abb., Karten u. Plänen. (1. u. 2. Bd. Kopenhagen 1774—1778; 3. Bd. hrsg. v. J. N. Gloyer u. J. Olshausen. Hamburg 1837.)

Kitto, John; Scripture Lands; described in a series of historical, geographical, and topographical sketches. And illustrated by a complete Biblical Atlas, comprising twenty-four maps, with an index of reference. London 1850.

ayard, Austin Henry; Niniveh und Babylon. Nebst Beschreibung seiner Reisen in Armenien, Kurdistan u. d. Wüste. Uebers. v. Dr. J. Th. Zenker. Mit dem Bildnis des Verf., vielen Illustr. u. 2 Karten. Leipzig o. J.

Loß, Ludwig; Kleinasien und Deutschland. Reisebriefe und Aufsätze mit Bezugnahme auf die Möglichkeit Deutscher Niederlassungen in Kleinasien. Mit Abbildungen und Inschriften. Halle 1850.

Litter, Carl; Der Jordan u. die Beschiffung des Todten Meeres. Ein Vortrag im wissensch. Verein zu Berlin. Mit Kartenskizze. Berlin 1850.

— — Ein Blick auf Palästina und seine christliche Bevölkerung. Vortrag. Berlin 1852.

raul, K.; Palästina (I. Teil v. Graul, K.; Reise nach Ostindien. Leipzig 1854.)

Iemoir über die Construction der Karte v. Kleinasien u. Türkisch Armenien in 6 Blatt von v. Vincke, Fischer, v. Moltke u. Kiepert. Nebst Mitteil. über die physik.-geogr. Verhältnisse der neu erforschten Länder. Redigiert von Dr. H. Kiepert. Berlin 1854.

an de Velde, C. W. M.; Reise durch Syrien und Palästina in den Jahren 1851 u. 52. Mit Kart. u. Bildern. (Aus dem Niederdeutschen v. K. Göbel.) Leipzig 1855.

Bruyn, M. D. de; Ueber die Kartographie von Palästina. Aus dem Holländischen von Dr. Joh. Müller. Berlin 1859.

Seetzen, U. J.; Reisen durch Syrien, Palästina, Phönizien, die Transjordan-Länder, Arabien, Petraea und Unter-Aegypten. Herausg. u. commentiert von Fr. Kruse. Bd. I—IV. Mit Karten. Berlin 1854—1859.

Barth; Reise durch Kleinasien 1858. (Peterm. Mitt. Ergänzungshefte Bd. I, No. 3.) Gotha 1860.

Sayn-Wittgenstein, Prinz Emil zu; Der Schutz der Christen im Orient. Frankfurt a. M. 1860.

Raumer, Karl v.; Der Zug der Israeliten aus Aegypten nach Canaan; ein Versuch; Beilage zu des Verfassers „Palästina". Mit 1 Karte. Leipzig 1837.

— — Palästina. Mit einer Karte von Palästina. 4. Aufl. Leipzig 1860.

Wildenbruch, Ludwig v.; Ein Blick auf den Libanon. (Abdruck aus der Neuen Preussischen Zeitung.) Berlin 1860.

Ancapitaine, le Baron Henri; Etude sur les Druzes. (Extrait des Nouvelles Annales des Voyages de Février 1862.) Paris 1862.

Tischendorf, Constantin; Aus dem heiligen Lande. Nebst 5 Abbildungen in Holzschnitt und einer lithographierten Tafel. Leipzig 1862.

Wolff, Dr. Philipp; Arabischer Dragoman für Besucher des heiligen Landes. Leipzig 1857.

— — Jerusalem, nach eigner Anschauung u. den neuesten Forschungen geschildert. 2. Auflage. Mit 46 Abbildungen und einem Grundriss von Jerusalem. Leipzig 1862.

Reinaud, M.; Mémoire sur le royaume de la Mésène et de la Khamène d'après les témoignages grecs, latins, arabes et persans. Paris 1864.

Conze, A.; Reise auf den Inseln des Thrakischen Meeres. Mit 21 lithogr. Tafeln. Hannover 1860.

— — Reise auf der Insel Lesbos. Mit 22 lithogr. Tafeln und einem Anhang. Hannover 1865.

Tuch, Prof.; Ueber den Ursprung des toten Meeres nach dem A. T. (Bericht der Kgl. Sächs. Gesellschaft der Wissenschaften. Philologisch-Historische Classe.) Leipzig 1865.

Unger, Dr. F., u. Kotschy, Dr. Th.; Die Insel Cypern, ihrer physikalischen und organischen Natur nach mit Rücksicht auf ihre frühere Geschichte beschrieben. Mit einer topogr.-geognost. Karte, 42 Holzschnitten und einer Radierung. Wien 1865.

Tschihatschef; Reisen in Kleinasien und Armenien. 1847—63. (Peterm. Mitt. Ergänzungshefte, Bd. IV, No. 20). Gotha 1867.

Brugsch, Heinrich; Wanderung nach den Turkis-Minen u. der Sinai-Halbinsel. Mit drei Tafeln sinaitischer Inschriften. 2. Aufl. Leipzig 1868.

Palgrave, W. G.; Une année dans l'Arabie centrale 1862—63. Traduction d'Emil Jonveaux, abrégé par J. Belin de Launay et accompagnée d'une carte. Paris 1869.

Wüstenfeld, F.; Die Wohnsitze und Wanderungen der Arabischen Stämme. (Aus dem 14. Bd. der Abhandlungen der Kgl. Gesellschaft der Wissenschaften zu Göttingen.) Göttingen 1869.

ɔnker, W.; Der Suez-Kanal und seine kommerzielle Bedeutung besonders für Deutschland. Mit Karte. 2. Aufl. Bremen 1869.
ɔhütz, Dr. med. Emil; Vom Schwarzwald in's Morgenland. Reisebilder. Calw 1870.
alton, Hermann; Reisebilder aus dem Orient. Petersburg 1871.
urton, R. F., u. **Drake, C. F. T.**; Unexplored Syria. 2 Bde. London 1872.
tark, Dr. Karl Bernhard; Aus dem Reiche des Tantalus und Crösus. Mit 1 Karte und 1 Lithographie. (Wissensch. Vorträge, herausg. von Virchow u. Holtzendorff.) Berlin 1872.
elzer, H.; Eine Wanderung nach Troja. Vortrag. Basel 1873.
iggenbach, Chr. Joh.; Reise nach Palästina. Basel 1873.
ɔherzer, Karl v.; Smyrna, mit besonderer Rücksicht auf die geographischen, wirthschaftlichen und intellectuellen Verhältnisse von Vorder-Kleinasien. Mit Karten und Tabellen. Wien 1873.
'rede, A. v.; Reise in Hadhramaut, Beled Beny, 'Yssà und Beled el Hadschar. Herausgegeben mit einer Einleitung, Anmerkungen u. Erklärung der Inschrift von 'Obne versehen, von H. v. Maltzan. Nebst Karte und Facsimile der Inschrift von 'Obne. Braunschweig 1873.
ɪrniks Technische Studien-Expedition durch die Gebiete des Euphrat u. Tigris. 1. Hälfte. (Peterm. Mitt. Ergänzungshefte. Bd. X, No. 44.) Gotha 1875.
iff, Julius; Reisen in der asiatischen Türkei. Leipzig 1875.
artensleben, A.; Jerusalem. Gegenwärtiges und Vergangenes. 3. Aufl. Mit Ansichten und Karten. Berlin 1875.
aas, O.; Drei Monate am Libanon. Stuttgart 1876.
utz, Dr. Hans; Aus Phönizien. Geogr. Skizzen u. histor. Studien. Mit 4 Kartenskizzen und 1 Plan. Leipzig 1876.
pp, Dr.; Jerusalem und das heilige Land. Pilgerbuch nach Palästina, Syrien und Aegypten. 2. Aufl. 2 Bände. 1. Bd. Schaffhausen 1873. 2. Bd. Regensburg 1876.
ke; The late Dr. Charles —s' discoveries of Sinai in Arabia and of Midian. Edited by his widow. London 1878.
ltebrandt, P. A.; Reise des Fürsten Radivil Sirotok in's heilige Land. 1582—84. Beil. zu Bd. XV der Iswestija der K. R. Geogr. Gesellsch. in Petersburg. Petersburg 1879.
ker, Sir Samuel White; Cypern im Jahre 1879. Aus dem Englischen von Rich. Oberländer. Autorisierte Ausgabe. Mit einer lithographierten Karte. Leipzig 1880.
renger, Dr. A.; Babylonien, das reichste Land in der Vorzeit und das lohnendste Kolonialfeld für die Gegenwart. Ein Vorschlag zur Kolonisation des Orients. Heidelberg 1880.
: Orient. Syrien, Palästina, Griechenland und Türkei. Meyer's Reisebücher. Bd. II. Leipzig 1882.
ientreise des Kronprinzen Rudolf von ***; Wien 1882.

Schweiger-Lerchenfeld, A. v.; Armenien. Ein Bild seiner Natur u. seiner Bewohner. Jena 1878.

— — Der Orient. Wien-Pest-Leipzig 1882.

Puchstein, Dr. Otto; Bericht über eine Reise in Kurdistan, mit 1 Karte u. 1 Plan. (Sitzungsbericht der k. Akad. der Wissensch. zu Berlin. I. 1883.)

Sachau, Dr. Ed.; Reise in Syrien und Mesopotamien. Mit 2 Karten von H. Kiepert, 18 Abb. u. 22 Lichtdrucktafeln. Leipzig 1883.

Hirschfeld, Prof. Gustav; Die Insel Cypern. Ohne Ort u. Jahr.

— — Ein Ausflug in den Norden Kleinasiens. (Ausschnitt aus der Deutschen Rundschau IX. 10.)

— — Vorläufiger Bericht über eine Reise im südwestlichen Kleinasien. Mit 1 Karte. (Auszug aus den Monatsberichten der K. Pr. Akademie der Wissenschaften zu Berlin.) 1879.

— — Bericht über die Ergebnisse einer Bereisung Paphlagoniens. (Ausschnitt aus den Sitzungsberichten der K. Pr. Akademie der Wissenschaften zu Berlin. LII.) 1883.

— — Tavium. Mit einer Tafel. (Ausschnitt aus den Sitzungsberichten der K. Pr. Akademie der Wissenschaften zu Berlin LIII.) 1883.

Kiepert, Heinrich; Lykia. Erläuterungen zu der dem Werke „Reisen in Lykien und Karien von O. Benndorf und G. Niemann“ beigefügten Karte. (Hierzu 1 Karte in 2 Bl.) Wien 1884.

Kaulen, Dr. Fr.; Assyrien u. Babylonien nach den neuesten Entdeckungen. 3. verm. Aufl. Mit Titelb., 78 in den Text gedr. Holzschn., 6 Tonbildern, 1 Inschrifttafel u. 2 Karten. (Illustr. Bibliothek der Länder- u. Völkerkunde.) Freiburg i. Br. 1885.

Fritsche, Richard; Das Tote Meer. (Das Ausland. No. 41. S. 801 und 827.) Stuttgart und München 1885.

Diener, Dr. Carl; Libanon. Grundlinien der physischen Geographie und Geologie von Mittel-Syrien. Mit 1 geol. Karte, 6 Lichtdruckbildern u. 16 Textabbildungen. Wien 1886.

Ankel, Dr. Otto; Grundzüge der Landesnatur des Westjordanlandes. Entwurf einer Monographie des westjordanischen Palästina. Mit einem Vorw. v. Prof. Dr. Th. Fischer. Frankfurt a. M. 1887.

Tchihatchef, P. de; Klein-Asien. Mit 1 Karte u. 19 Abb. (Wissen der Gegenwart Bd. 64.) Leipzig-Prag 1887.

Böhm, Julius; Bassorah. Eine Culturskizze aus Mesopotamien. Leipzig u. Wien 1888.

Sieger, Dr. Robert; Die Schwankungen der Hocharmenischen Seen seit 1800 in Vergleichung mit einigen verwandten Erscheinungen. (S.-A. aus den Mitteilungen der k. k. Geogr. Gesellsch. in Wien. Jahrg. 1888.) Wien 1888.

Aegypten, Palästina u. Syrien. Mit 11 Karten, 17 Plänen und Grundrissen, 45 Textbildern. (Meyers Reisebücher.) Leipzig 1889.

Bock, Dr. Franz; Ba'albek. Eine archäologische Wanderung. (S.-A. aus „Unsere Zeit" 1898, H. 2.) Leipzig 1889.

Dieck, Dr. G.; Cyprus, Reveille-toi! (Reprinted from the „Journal of Cyprian studies".) Nicosia, Cyprus. 1889.

Diest, W. v.; Von Pergamon über den Dindymos nach Pontus. (Peterm. Mitt. Ergänzungshefte, Bd. XX, No. 94.) Gotha 1889.

Schwarz, Dr. Bernhard; Quer durch Bithynien. Ein Beitrag zur Kenntnis Kleinasiens. Mit einer Karte. Berlin 1889.

Scharling, Henrik; Hauran. Reisebilder aus Palästina. Aus dem Dänischen von P. J. Willatzen. Bremen 1890.

Seché, Carl; Das Tote Meer und die Hypothesen seiner Entstehung. (Beilage zum Programm der höheren Bürgerschule in Düsseldorf, Ostern 1891.) Düsseldorf 1891.

Weismantel, Dr. Otto; Die Erdbeben des vorderen Kleinasiens in geschichtlicher Zeit. (Programm des Königl. Gymnasiums zu Wiesbaden, Ostern 1891.) Wiesbaden 1891.

Türchner, Dr. Ludwig; Das ionische Samos. I. 1. (Mit einem Kärtchen der Insel.) Amberg 1892.

Pernburg, Friedrich; Auf deutscher Bahn in Kleinasien. Eine Herbstfahrt. Berlin 1892.

Laerger, Dr. Karl; Kleinasien, ein deutsches Kolonisationsfeld. (Kolonialwirtsch. Studien.) Berlin 1892.

Lampffmeyer, Georg; Alte Namen im heutigen Palästina und Syrien. I. Namen des Alten Testaments. Erste Hälfte. Diss. Leipzig 1892. (Die vollständige Arbeit ist enthalten in „Zeitschrift des deutschen Palästina-Vereins, Bd. XV, 1892.)

Lenz, Reinhold; Deutsche Arbeit in Kleinasien. Reiseskizze und Wirtschaftsstudie. Berlin 1893.

Laumann, Dr. Edmund; Vom Goldnen Horn zu den Quellen des Euphrat. Reisebriefe, Tagebuchblätter und Studien über die asiatische Türkei und die Anatolische Bahn. Mit 140 Illustr. und 1 Uebersichtskarte von Anatolien. München und Leipzig 1893.

Langen, Dr. Joseph; Phönizien. Nach den neueren Forschungen. Land und Volk, Kunst, Religion. (Beilage zum Programm des Gymnasiums zu Ostrowo, Ostern 1893.) Ostrowo 1893.

Valentine, L.; Palestine past and present. Pictorial and Descriptive. Illustrated with 150 wood engravings and a series of full-page coloured plates. London 1893.

Hartmann, Martin; Das Bahnnetz Mittelsyriens. Mit einer Karte. (Zeitschrift des Deutschen Palästina-Vereins. Bd. XVII.) Leipzig 1894.

Hann, J; Klima von Cypern. (S.-A. aus d. Meteorol. Zeitschr.) Wien 1889. — — Resultate der meteorologischen Beobachtungen auf der Insel Cypern 1887—1891. — (S.-A. aus d. Meteorol. Zeitschr.) Wien 1894.

Herrmann; Rapport sur l'Agriculture en Anatolie. Constantinople 1894.

Oppenheim, Dr. Max Freiherr von; Bericht über seine Reise durch die Syrische Wüste nach Mosul. Mit 1 Tafel. (S.-A. a. d. Verhandlungen der Gesellschaft für Erdkunde zu Berlin, 1894, No. 4.) Berlin 1894.

Diest, W. v. u. Anton, M.; Neue Forschungen im westlichen Kleinasien. (Peterm. Mitt. Ergänzungshefte. Bd. XXV, No. 116.) Gotha 1895.

v. Flottwell; Aus dem Stromgebiet des Quyzyl-Halys. (Peterm. Mitt. Ergänzungshefte. Bd. XXIV, No. 114.) Gotha 1895.

Nolde, Baron Eduard; Reise nach Innerarabien, Kurdistan und Armenien 1892. Mit dem Bildnis des Reisenden und 1 Karte. Braunschweig 1895.

Körte, Alfred; Anatolische Skizzen. Berlin 1896.

Liebenau, Ed. von; Ein Ausflug nach dem Sinai. Mit 16 Abbildungen. Wiesbaden 1896.

Spanuth-Pöhlde; Armenien. Beitrag zur Kenntnis der Geschichte, der kirchlichen und äußeren Verhältnisse des Landes. (Zeitfragen des christlichen Volkslebens. Bd. XXI, H. 3.) Stuttgart 1896.

Hirsch, Leo; Reisen in Süd-Arabien, Mahra-Land und Hadramūt. Mit Karte. Leiden 1897.

Müller-Simonis, Dr. P.; Vom Kaukasus zum Persischen Meerbusen. Durch Armenien, Kurdistan und Mesopotamien. Autorisierte Uebersetzung aus dem Französischen. Mit 1 Heliogravüre, 6 Vollbildern in Lichtdruck, 104 Textillustrationen und 1 Karte. Mainz 1897.

Blanckenhorn, Dr. Max; Das Tote Meer und der Untergang von Sodom und Gomorrha. Mit 18 Illustrationen nach photographischen Aufnahmen und 1 Uebersichtskarte. Berlin 1898.

Diest, W. v.; Von Tilsit nach Angora. (Peterm. Mitt. Ergänzungshefte. Bd. XXVII, No. 125.) Gotha 1898.

Trampe, Dr. Ernst; Syrien vor dem Eindringen der Israeliten. Nach den Thontafeln von Tell el-Amarna. (Jahresbericht des Lessing-Gymnasiums zu Berlin, 1898.) Berlin 1898.

Delitzsch, Friedrich; Babylon. Mit einem Plan des Ruinenfeldes. (Sendschriften der Deutschen Orientgesellschaft. No. 1.) Leipzig 1899.

Oberhummer, Roman u. Zimmerer, Heinrich; Durch Syrien und Kleinasien. Reiseschilderungen und Studien mit Original-Beiträgen von L. v. Ammon, H. O. Dwight, C. O. Harz, F. Hirth, Fr. Hommel, C. Hopf, E. Oberhummer, Th. Preger, H. Riggauer, M. Schlagintweit. Mit 16 Lichtdrucktaf., 51 Abb. im Text u. 1 Uebersichtskarte. Berlin 1899.

Stier, Dr. Hugo; Der Schauplatz der Ilias (Programm). Berlin 1899.

Winckler, Hugo; Die Völker Vorderasiens. (Der Alte Orient. Jahrg. I, H. 1.) Leipzig 1899.

Oppenheim, Dr. Max Freiherr von; Vom Mittelmeer zum Persischen Golf durch den Haurān, die Syrische Wüste und Mesopotamien. Mit 4 Originalkarten von Dr. Richard Kiepert, 1 Uebersichtskarte und zahlreichen Abbildungen. I. Bd. Berlin 1899. II. Bd. Berlin 1900.

ichel, Karl; Die geschichtlichen und jetzigen Verkehrsstraßen aus dem Euphrat-Tigris-Becken nach den Nachbarländern. (Beilage zum 3. Bericht der Städtischen höheren Lehranstalten in Charlottenburg über das Schuljahr 1899/1900.) Charlottenburg 1900.

achau, Eduard; Am Euphrat und Tigris. Reisenotizen aus dem Winter 1897/1898. Mit 5 Kartenskizzen und 32 Abbildungen. Leipzig 1900.

Winckler, Hugo; Die politische Entwicklung Babyloniens und Assyriens. (Der Alte Orient. Jahrg. II, H. 1.) Leipzig 1900.

ohrbach, Dr. Paul; Die wirtschaftliche Bedeutung Westasiens. Mit 1 Karte. (Angewandte Geographie. Herausgeg. von C. Dove, H. 2.) Jena 1902.

ogarth, D. G.; The Nearer East. With Maps and Diagrams. (The Regions of the World.) London 1902.

ezold, C. v.; Ninive und Babylon. Mit 102 Abbildungen. (Monographien zur Weltgeschichte. XVIII.) Bielefeld u. Leipzig 1903.

ilprecht, V. H.; Die Ausgrabungen im Bêl-Tempel zu Nippur. Mit 56 Abbildungen u. 1 Karte. Leipzig 1903.

berhummer, Eugen; Die Insel Cypern; eine Landeskunde auf historischer Grundlage. Erster Teil: Quellenkunde und Naturbeschreibung. Mit 3 Karten u. 1 geolog. Profil in Farbendruck, 8 Kärtchen i. J. München 1903.

chaffer, Dr. Franz H.; Cilicia. (Peterm. Mitt. Ergänzungshefte, Bd. XXX, No. 141.) Gotha 1903.

Willcocks, William; The restoration of the ancient irrigation works on the Tigris or the Re-creation of Chaldea. With two appendices: A. Meteorological Information about Bagdad. B. An Adress on „Egypt Fifty Years Hence" and ten plates. Cairo 1903.

itzner, Dr. Rudolf; Niederschlag und Bevölkerung in Kleinasien. (Peterm. Mitt. Ergänzungshefte, Bd. XXV, No. 140.) Gotha 1902.

- — Anatolien. Wirtschaftsgeographie. Berlin 1902.

- — Forschungen auf der Bithynischen Halbinsel. Mit 10 Abbildungen, 3 geologischen Profilen, sowie 1 Karte des Bosporus und der Bithynischen Halbinsel nach Aufnahmen des Verfassers. Rostock 1903.

- — Aus Kleinasien und Syrien. Mit 1 Panorama, 15 Vollbildern, 21 großen u. zahlreichen kleineren Textillustrationen u. Karten. Rostock 1904.

Jahmer, Dr. Ernst von der; Vom Mittelmeer zum Pontus. Mit 20 Abbildungen und 1 Karte. 2. Aufl. Berlin 1904.

Palästina u. Syrien; Mit 9 Karten, 16 Plänen und Grundrissen und 1 Abbildung. (Meyers Reisebücher.) 4. Aufl. 1904.

Weißbach, Fr.; Das Stadtbild von Babylon. Mit 1 Abbildung u. 2 Plänen. (Der alte Orient. Jahrg. V, H. 4.) Leipzig 1904.

c. Iran.

Olivier's, G. A.; Reise durch Persien und Kleinasien. Aus dem Französischen von K. L. M. Müller. 2 Bände. Mit Kupfern und Karten. Leipzig 1808.

Burnes, Alex.; Reise nach und in Bokhara und Fahrt auf dem Indus in den Jahren 1831—1833; aus dem Englischen. 2 Bände. Weimar 1835.

Brugsch, Heinrich; Reise der Kgl. Preuss. Gesandtschaft nach Persien. 1860 u. 1861. Mit Holzschn., Lithochromien u. 1 Karte. 2 Bde. Leipzig 1862.

Lenz, R.; Forschungen im östlichen Persien und im Gebiete von Herat. Teil I. (Beilage zum III. Band der Sapiski der Kais. Akademie der Wissenschaften. No. 4.) (Russisch.) Petersburg 1868.

Mordtmann, A.; Hekatompylos. Ein Beitrag zur vergleichenden Geographie Persiens. (Sitz.-Ber. d. K. K. Akad. d. Wissenschaften.) Wien 1869.

Croizier, le Marquis de; La Perse et les Persans. — Nasr-Eddin-Schah le nouvel Iran et l'Equilibre Asiatique. Paris 1873.

Polak, Dr. Jakob Eduard; Persien. Das Land und seine Bewohner. Ethnographische Schilderungen. Teil 1 u. 2. Leipzig 1865.

— — Die österreichischen Lehrer in Persien. Vortrag. Wien 1876.

Gasteiger Khan, Gen. Albert; Von Teheran nach Beludschistan. Reise-Skizzen. Mit 1 Karte. (S.-A. a. d. „Boten für Tirol und Vorarlberg.") Innsbruck 1881.

Sjögren, Dr. H.; Beiträge zur Geologie des Berges Savelan im nördlichen Persien. Petersburg, o. J.

Stolze, F., Andreas, F. C.; Die Handelsverhältnisse Persiens. (Peterm. Mitt. Ergänzungshefte, Bd. XVII, No. 77.) Gotha 1885.

Harnisch, Dr. Albert; Badghis, Land und Leute. Nach den geographischen Ergebnissen der Afghanischen Grenzkommission von 1884—1888. (Beilage zum Programm der 2. Städt. Höh. Bürgersch. zu Berlin.) 1891.

Prellberg, Karl; Persien eine historische Landschaft. Mit 1 Karte. Diss. Leipzig. Leipzig 1891.

Bleibtreu, J.; Persien. Das Land der Sonne und des Löwen. Aus den Papieren eines Reisenden herausgegeben von — —. Mit 50 Abbildungen und 1 Karte. Freiburg i. Br. 1894.

Vilmorin, Auguste Lacoin de; De Paris à Bombay par la Perse. Illustrations d'après les photographies rapportées par l'auteur. Paris 1895.

Pensa, Henri; Les Russes et les Anglais en Afghanistan ou la Prépondérance européenne en Asie Centrale. (Problèmes de la Politique européenne.) Paris (1897?)

Stahl, A. F.; Reisen in Nord- und Central-Persien. (Peterm. Mitt. Ergänzungshefte. Bd. XXV, No. 118.) Gotha 1895.

— — Zur Geologie von Persien, Geognostische Beschreibung des nördlichen und Central-Persien. (Peterm. Mitt. Ergänzungshefte, Bd. XXVI, No. 122.) Gotha 1897.

Reclus, Élisée; La Perse. (Extrait du „Bull. de la Soc. neuchâteloise de Géographie", tome XI, 1899.) Neuchatel 1899.

d. Russisch-Asien und Turan

(bei Sibirien vergl. auch Polarregionen).

er allerneueste Staat von Sibirien. Nürnberg 1720.

melins, Dr. Joh. Georg; Reise durch Sibirien von 1733—43. I.—IV. Teil. (Neue u. merkwürd. Reisen zu Wasser u. zu Lande. Teil IV—VII.) Göttingen 1751/1752.

pitzens, Gottfried von Jutroschin aus Großpohlen merkwürdige Nachrichten von seinem Leben und zwanzigjähriger Gefangenschafft, die er in diesem Jahrhunderte in der grossen pohlnischen Unruhe, in der rußischen Dienstbarkeit und in der grossen asiatischen Tartarey unter den Kalmucken erduldet; und wie er durch den Prinzen von Hessen-Homburg unverhofft befreyet worden, und endlich aus Asien durch Rußland in Schlesien zurück gekommen, Worinnen zugleich etc. — Breßlau und Leipzig, I. Teil 1748; II. Teil 1752.

s Herrn v. Lesseps Reise durch Kamtschatka und Sibirien nach Frankreich. 1787—88. Übers. von Joh. Reinhold Forster. (Magazin von merkwürd. neuen Reisebeschreib. Bd. IV, H. 1.) Berlin 1791.

rgmann's, Benjamin; Nomadische Streifereien unter den Kalmücken in den Jahren 1802—1803. 4 Teile. Riga 1804 u. 1805.

elmersen, Gr. v.; Nachrichten über Chiwa, Buchara, Chokand und den nordwestlichen Teil des chinesischen Staats, gesammelt v. Generalmajor Gens, bearbeitet u. mit Anmerkungen versehen von — —. Mit 1 Karte. (Beiträge zur Kenntnis des Russ. Reichs und der angrenzenden Länder Asiens von K. E. von Baer u. Gr. von Helmersen. Bd. 2.) Petersburg 1839.

— Reise nach dem Altai im Jahre 1834. Mit Karten u. Profilen. (Baer u. Helmersen, Beiträge etc. Bd. 14.) Petersburg 1848.

— Alex. Lehmann's Reise nach Buchara und Samarkand in den Jahren 1841 u. 1842. Nach den hinterlassenen Schriften desselben bearb. u. mit Anmerk. vers. von — —. Nebst einem zoologischen Anhang von J. F. Brandt. Mit 5 lith. Tafeln u. 1 Karte. (Baer u. Helmersen, Beiträge etc. Bd. 17.) Petersburg 1852.

dde, Gustav; Berichte über Reisen im Süden von Ost-Sibirien, im Auftrage der kaiserlichen russ. geogr. Gesellschaft ausgeführt in den Jahren 1855—59. Hierzu ein Atlas, bestehend aus 2 Karten und 11 Tafeln verschiedener Ansichten und Typen in Tondruck. (Beiträge etc. Bd. 23.) Petersburg 1861.

bir, C. de; Le Fleuve Amour. Histoire, Géographie, Ethnographie. Paris 1861.

nsteen, Christopher u. Lieutenant Due; Resultate magnetischer, astronomischer u. meteorologischer Beobachtungen auf einer Reise nach dem östlichen Sibirien in den Jahren 1828—1830. Christiania 1863.

. Schmidt's, P. v. Glehn's u. A. D. Brylkin's Reisen im Gebiete des Amur-Stromes und auf der Insel Sachalin. Mit 3 Karten. (Baer u. Helmersen, Beiträge etc. Bd. 25.) Petersburg 1868.

Vámbéry, Hermann; Skizzen aus Mittelasien. Ergänzungen zu meiner Reise in Mittelasien. Deutsche Originalausgabe. Leipzig 1868.

Latkin, N. W.; Abriss des nördlichen und südlichen Bezirks der Goldwäschereien im Gebiet von Jenisseisk u. Beschreibung der amerikanischen Methode des Goldwaschens. Mit 1 Karte, 1 Plan und 1 Ansicht. Petersburg 1869.

— — Die Goldwäschen im Kreise Jenisseisk. Mit 1 Karte, 1 Plan und 1 Ansicht. (Russ.) Petersburg 1869.

Im Ural und Altai, Briefwechsel zwischen Alex. v. Humboldt und Graf Georg v. Cancrin aus den J. 1827—1832. Leipzig 1869.

Cotta, Bernh. v.; Der Altai, sein geologischer Bau und seine Erzlagerstätten. Mit 34 Holzschnitten u. 8 chromolith. Tafeln. Leipzig 1871.

Fedtschenko, A.; Verzeichnis der Orte, welche von der wissenschaftlichen Expedition der K. Gesellschaft von Freunden der Naturgeschichte, Anthropologie und Ethnographie nach Turkestan 1869—1871 besucht worden sind.

— — Aus Kokan. Erkundigungen über die Wege im Chanat. Kokan 1871. (Aus der Turkestanischen Zeitung.) Taschkend 1871.

— — Erläuternde Bemerkungen zur Karte von Khokand und den anliegenden Gebieten. (S.-A. aus „Iswestija" der K. R. Geogr. Gesellsch. in Petersburg. Bd. VIII, No. 6.) (Russ.) Petersburg 1872.

— — Reisen in Turkestan 1868—71. Von Frau Fedtschenko. Mit Karte. Gotha 1874.

Geographie und Geschichte des oberen Amu-Darja. Aus dem Englischen übersetzt und ergänzt von A. Fedtschenko. (Beilage zu „Iswestija" der Kais. Russ. Geogr. Gesellschaft. Bd. IX.) (Russ.) Petersburg 1873.

Lerch, P.; Khiva. Seine historischen und geographischen Verhältnisse. Mit einer Karte von Khiva. St. Petersburg 1873.

Vámbéry, Hermann; Reise in Mittelasien von Teheran durch die Turkmanische Wüste von der Ostküste des Kaspischen Meeres nach Chiwa, Bochara und Samarkand. Mit 12 Abbildungen in Holzschnitt und einer lithographierten Karte. Deutsche Originalausgabe. Zweite vermehrte u. verbesserte Auflage. Leipzig 1873.

Petzholdt, Alexander; Turkestan. Auf Grundlage einer im Jahre 1871 unternommenen Bereisung des Landes geschildert. Mit einigen in den Text gedruckten Holzschnitten. Leipzig 1874.

Schmick, J. Heinrich; Die Aralo-Kaspi-Niederung und ihre Befunde im Lichte der Lehre von den säkularen Schwankungen des Seespiegels und der Wärmezonen. Mit einer Tafel und mehreren Holzschnitten. Leipzig 1874.

Wenjukow, Oberst; Die russisch-asiatischen Grenzlande. Aus dem Russ. übertr. v. Krahmer. Mit 2 Uebersichtskarten. Leipzig 1874.

Latkine, Nicolas; Aperçu Général de l'Arrondissement de Krassnoyarsk, Gouvernement de Jenisséisk. St. Petersbourg 1875.

ewerzows, N.; Erforschung des Thian-Schan-Gebirgs-Systems 1867, 1. Hälfte. (Peterm. Mitt. Ergänzungshefte. Bd. IX, No. 42.) Gotha 1875.

rygalski, A. v.; Die Russen in Turkestan. Deutsch nach Iwanow. Stuttgart 1876.

ohn, Albin, u. Andree, Richard; Sibirien und das Amurgebiet. Geschichte und Reisen, Landschaften und Völker zwischen Ural und Beringstraße. I. Sibirien Von Albin Kohn. 2. Aufl. Mit 70 Textabbildungen und 3 Tonbildern. (Das Neue Buch der Reisen und Entdeckungen. Illustrierte Bibliothek der Länder- und Völkerkunde.) Leipzig 1876.

'ood, Herbert; The shores of Lake Aral. With maps. London 1876.

orsyth; Ost-Turkestan und das Pamir-Plateau. (Peterm. Mitt. Ergänzungshefte, Bd. XI, No. 52.) Gotha 1877.

atwejew und Orlow; Bericht der Expedition zur Erforschung der Wege über die Halbinsel Jalmal aus dem Karischen Meere zum Ob. (Russ.) Petersburg 1877.

itter, Karl; Erdkunde von Asien. Geographie von Russisch-Asien und den angrenzenden Ländern. Im Auftrag der kais. russ. geogr. Ges. ins Russische übersetzt und nach seit 1832 veröffentlichen Materialien ergänzt als Fortsetzung von Ritter's Werk. Bd. IV. Das Altai- und Sajansystem im russ. Gebiet und an der chines. Grenze. Von Semenow und Potanin. (Russ.) Petersburg 1877.

ie Etnographie Russlands nach A. F. Rittich. (Peterm. Mitt. Ergänzungshefte, Bd. XII, No. 54.) Gotha 1878.

eer, Osw.; Die jurassische Flora des Amurlandes und des Gouv. Irkutsk. (Arbeiten der sibirischen Expedition der Kais. Russ. Geogr. Gesellschaft. Physikal. Teil, Bd. III, 2.) Mit 31 Taf. (fehlen). (Russ.) Petersburg 1878.

iekisch, C.; Die Tungusen. Eine ethnol. Monogr. Diss. Petersburg 1879.

nsch, Dr. Otto; Reise nach West-Sibirien im Jahre 1876. Mit 56 Illustr., 1 Übersichtskarte und 3 Kartenskizzen. Berlin 1879.

redner, G. Rudolf; Sibirien und seine Bedeutung für den Welthandel. Vortrag. (S.-A. aus „Unsere Zeit", 1880. VII.) Leipzig 1880.

iddendorf, A. v.; Einblicke in das Ferghanatal, nebst chemischer Untersuchung der Bodenbestandteile v. C. Schmidt. Mit 9 Tafeln. (Mémoires de l'Académie Impériale des sciences de St. Petersbourg, VII. Serie.) Petersburg 1881.

üller, Ferdinand; Unter Tungusen und Jakuten. Erlebnisse und Ergebnisse der Olenék-Expedition der Kais. Russ. Geographischen Gesellschaft in St. Petersburg. Mit 4 Abbildungen u. 1 Karte. Leipzig 1882.

adloff, Dr. Wilh.; Aus Sibirien. Lose Blätter aus dem Tagebuche eines reisenden Linguisten. 2 Bände. Mit 1 Karte und vielen Illustrationen. Leipzig 1884.

ndsdell, Henry; Durch Sibirien. Eine Reise vom Ural bis zum stillen Ocean. Aus dem Engl. v. Müldener. Mit 43 Holzschnitten, 1 Karte. 2 Bände. Jena 1882.

Lansdell, Henry; Russisch-Central-Asien nebst Kuldscha, Buchara, Chiwa und Merw. Deutsche Ausgabe, bearbeitet durch H. von Wobeser. Mit vielen Illustr. im Text, 4 doppelseitigen Tonbildern, Karte und Photogr. des Verf., sowie einem Anhang, enthaltend Fauna u. Flora von Russisch-Turkistan u. Bibliographie. 3 Bände u. ein Anhang. Leipzig 1885.

Muschketoff, J. W.; Turkestan. Geologische u. orographische Beschreibung nach den während der Reisen von 1874—80 gemachten Beobachtungen. Bd. I. Mit einer allgem. geol. Karte des Beckens v. Turkestan, 42 Holzschnitten im Text, 2 lithogr. Tf. u. 1 Chromolithographie. Petersburg 1886.

Petri, Dr. Ed.; Sibirien. Geographische, historische und ethnographische Studien. Nach dem Russischen des N. Jadrinzew bearbeitet und vervollständigt. Mit 14 Tafeln. Jena 1886.

Radde, Dr. Gustav; Reisen an der persisch-russischen Grenze. Talysch und seine Bewohner. Mit 12 Abbildungen, 4 Tafeln und 1 Karte. Leipzig 1886.

— — Die Fauna und Flora des südwestlichen Caspi-Gebietes. Wissenschaftliche Beiträge zu den „Reisen an der persisch-russischen Grenze". Unter Mitwirkung von Dr. O. Böttger, E. Reitter u. m. a. Mit 3 Tafeln. Leipzig 1886.

Gondatti, Nikolai Ljwowitsch; Vorläufiger Bericht über seine im Auftrage des polytechnischen Museums ausgeführte Reise nach Nordwest-Sibirien. (Jahressitzung des Allerh. best. Comitees zur Errichtung eines gewerblichen Musterlagers in Moskau. 30. Nov. 1887. 15. Jahr.) (Russisch.) Moskau 1888.

— — Spuren des Heidentums bei den Eingeborenen Nordwest-Sibiriens. (S.-A. aus „Memoiren der ethnographischen Sektion des polytechnischen Museums" in Moskau. Bd. VIII.) (Russ.) Moskau 1888.

Paul, Ewald; Das russische Asien und seine wirtschaftliche Bedeutung. (Deutsche Zeit- und Streitfragen.) Hamburg 1888.

Kjellman, F. R.; Om Beringshafvets Algeflora. Med sju taflor. (Kongl Svenska Vetenskaps-Akademiens handlingar. Bandet 23. No. 8.) Stockholm 1889.

Martin, F. R.; En resa i vestra Sibirien utförd år 1891 med understöd af Vegastipendiet. (S.-A. aus der Zeitschrift Ymer, 1892.) Stockholm 1892.

Joest, Dr. Wilhelm; Sibirien. (Zeitschrift: „Die Zukunft" herausgeg. von Maximilian Harden. Bd. IV, No. 48.) Berlin 1893.

Hann, J.; Temperaturmittel von Wladiwostock. 1872—1892. (S.-A. aus der Meteorolog. Zeitschrift.) Wien 1894.

Sibirische Briefe. Von O. O. Eingeführt von P. Kügelgen. Leipzig 1894.

Sibirjakow, A.; Zur Frage über die auswärtigen Märkte Sibiriens. Mit 5 geographischen Karten. (Russ.) Tobolsk 1894.

Albrecht, Dr. Max; Russisch Centralasien. Reisebilder aus Transkaspien, Buchara und Turkestan. Mit 52 Abbildungen. Hamburg 1896.

ırilow, Arsseni; Ein Beitrag zur Landwirtschaft in Sibirien unter besonderer Berücksichtigung des Minussinschen Bezirks im Gouvernement Jenisseisk. Diss. Leipzig 1896.

.eyserling, Robert Graf; Vom Japanischen Meer zum Ural. Eine Wanderung durch Sibirien. Mit Abbildungen. Breslau 1898.

.isak Tamai aus Japan; Karawanen-Reise durch Sibirien. Mit Anhang: Weltreise einiger Japaner über Sibirien vor 100 Jahren. Berlin 1898.

.adde, Dr. G.; Wissenschaftliche Ergebnisse der im Jahre 1886 Allerhöchst befohlenen Expedition nach Transkaspien und Nord-Chorassan. (Peterm. Mitt. Ergänzungshefte, Bd. XXVII, No. 126.) Gotha 1898.

Rohrbach, Paul; In Turan und Armenien auf den Pfaden russischer Weltpolitik. Mit einer Karte des russischen Gebiets zwischen dem Schwarzen Meer und dem Pamir. Berlin 1898.

Studnicki, Ladislaus; Die Wahrheit über Sibirien. Studien nach der Natur. Berlin 1899.

Wirth, Albrecht; Geschichte Sibiriens und der Mandschurei. Bonn a. Rh. 1899.

Schön, Joseph; Ueber die Ziele Rußlands in Asien. Zweite Auflage. Mit 1 Karte. Wien 1900.

Woeikof, A.; Klima von Luktschun, Centralasien. (S.-A. aus d. Meteorol. Zeitschr.) Wien 1900.

Brüggen, E. v. d.; Das heutige Rußland. Kulturstudien. Leipzig 1902.

Krahmer, G.; Rußland in Asien. (Transkaspien, Sibirien, Mittel-Asien, Ost-Asien, nordöstl. Küstengebiete.) (Vergl. auch IV J 3. S. 274.)

Virt Gerrare; Greater Russia. The Continental Empire of the World. With Illustrations and a map. London 1903.

Friederichsen, Dr. Max; Morphologie des Tiën-Schan. Mit 1 Originalkarte zur Veranschaulichung der oro-hydrogr. Grundzüge des T.-S., 1 : 3000000 u. 1 Deckblatt der neueren Reisewege im Tiën-Schan. (S.-A. a. d. Zeitschr. d. Gesellschaft f. Erdkunde zu Berlin, Bd. XXXIV, 1899.) Berlin 1899.

— — Forschungsreise in den Zentralen Tiën-Schan und Dsungarischen Alatau (Russisch Zentralasien) im Sommer 1902. Mit 86 Original-Abbildungen auf 52 Tafeln und 2 Original-Karten. (Mitt. d. Geograph. Gesellschaft in Hamburg. Bd. XX.) Hamburg 1904.

Merzbacher, Dr. Gottfried; Vorläufiger Bericht über eine in den Jahren 1902 und 1903 ausgeführte Forschungsreise in den zentralen Tian-Schan (Peterm. Mitt. Ergänzungshefte, Bd. XXXI, No. 149.) Gotha 1904.

e. Himalaya und Hoch-Innerasien.

Turners, Samuel, Capitains in Diensten der ostind. Compagnie, Gesandtschaftsreise an den Hof des Teshoo Lama durch Bootan und einen Teil von Tibet. Aus dem Englischen übersetzt. Mit 1 Karte und 4 Kupfern. Berlin und Hamburg 1801.

Humboldt, A. v.; Central-Asien. Untersuchungen über die Gebirgsketten und die vergleichende Klimatologie. Aus dem Französischen übersetzt und durch Zusätze vermehrt, herausgegeben von Dr. Wilhelm Mahlmann. 3 Teile in 2 Bänden. Berlin 1844.

Hügel, Carl Freiherr von; Kaschmir und das Reich der Siek. Bd. I—IV, 1. 2. Stuttgart 1840—1848.

Shaw, Robert; Reise nach der Hohen Tatarei. Yârkand und Kâshgar und Rückreise über den Karakoram-Pass. Mit Abbildgn. und Karten. Aus dem Englischen von J. E. A. Martin. Jena 1872.

Schlagintweit-Sakünlünski, Herm. v.; Die Pässe über die Kammlinien des Karakorúm und des Kuenlün in Bálti, in Ladák und im östlichen Turkistan. (Aus den Abh. der königl. bayer. Akademie der Wissenschaften. Bd. XII, 1. Abt.) München 1874.

Ganzenmüller, K.; Tibet. Nach den Resultaten geographischer Forschungen früherer und neuester Zeit. Diss. Leipzig. Stuttgart 1877.

Prschewalskis Reise an den Lop-Nor und Altyn-Tag. 1876—77. (Peterm. Mitt. Ergänzungshefte, Bd. XII, No. 53.) Gotha 1877.

Klatt, Dr. F. W.; Die Compositae des Herbarium Schlagintweit aus Hochasien u. südl. indischen Gebieten. Best. u. bearb. von Dr. F. W. Klatt. Mit einleitenden Bemerkungen über das Auftreten, sowie über topographische und klimatische Verhältnisse. Nebst 1 Karte der Reisewege von H. v. Schlagintweit-Sakünlünski. Mit Abbildungen. Halle 1880.

Potanin, G. N.; Die nordwestliche Mongolei. Resultate der in den Jahren 1876—77 und 1878—80 ausgeführten Reisen. 4 Bde. Mit 2 Karten und vielen Abbildungen. (Russ.) Petersburg 1881—83.

Prschewalski, N. v.; Reisen in der Mongolei, im Gebiete der Tanguten und der Wüsten Nordtibets, 1870—73. Mit Abbildgn. u. Karte. Aus dem Russischen mit Anmerkungen von Albin Kohn. Jena 1877.

— — Aus Saisan durch Xam nach Tibet und an die Quellen des gelben Flusses. Mit 2 Karten und vielen Tafeln. (Russ.) Petersburg 1883.

— — Reisen in Tibet und am oberen Lauf des gelben Flusses in den Jahren 1879—80. Aus dem Russischen frei in das Deutsche übertragen und mit Anmerkungen versehen von Stein-Nordheim. Jena 1884.

Geiger, Dr. Wilhelm; Die Pamir-Gebiete. Mit 1 Karte. Wien 1887.

Ujfalvy, Karl Eugen von; Aus dem westlichen Himalaya. Erlebnisse und Forschungen. Nebst 181 Abbildungen nach Zeichnungen von B. Schmidt und 5 Karten. Leipzig 1884.

Prschewalski, N. M.; Von Kjachta zu den Quellen des Gelben Flusses. Erforschung des Nordrandes von Tibet und Route über den Lob-nor längs des Tarimbeckens. Mit 3 Karten, 29 Photographien und 3 Holzstichen. (4. Reise in Central-Asien.) Herausgeg. v. d. K. Russ. Geogr. Gesellschaft in Petersburg. (Russisch.) St. Petersburg 1888.

hweiger-Lerchenfeld, Amand Freiherr von; Indus und Hindukuh. Beleuchtung der militärischen und geographisch-politischen Verhältnisse in Central-Asien. (Geograph. Universal-Bibliothek No. 24.) Weimar o. J.

egener, Georg; Versuch einer Orographie des Kwen-lun. Mit 2 Karten. (S.-A. aus der Zeitschrift der Gesellschaft für Erdkunde zu Berlin. Bd. XXVI.) Diss. Marburg 1891.

awrence, Walter, R.; The Valley of Kashmir. With illustrations. London 1895.

andor, Henry S.; Auf verbotenen Wegen. Reisen und Abenteuer in Tibet. Mit 202 Abbildungen, 8 Chromotafeln und 1 Karte. Leipzig 1898.

ledin, Sven; Durch Asiens Wüsten. Drei Jahre auf neuen Wegen in Pamir, Lop-nor, Tibet und China. Mit 256 Abbildungen, 4 Chromotafeln und 7 Karten. 2 Bände. Leipzig 1899.

loeck, Dr. Kurt; Indische Gletscherfahrten. Reisen und Erlebnisse im Himalaja. Mit 3 Karten und 6 Situationsskizzen und mit 4 Panoramen, 50 Separat- und ca. 150 Textbildern nach photographischen Aufnahmen des Verfassers. Stuttgart und Leipzig 1900.

ledin, Dr. Sven; Die geographisch-wissenschaftlichen Ergebnisse meiner Reisen in Centralasien 1894—97. (Peterm. Mitt. Ergänzungshefte. Bd. XXVIII, No. 131.) Gotha 1900.

brutschew, W. A.; Centralasien, das Nördliche China und der Nan Schan. Bericht über die in den Jahren 1892—94 im Auftrag der K. Russ. Geogr. Gesellschaft ausgeführte Reise.

Band I. Reisetagebücher, die östliche Mongolei, die Provinzen Tshi-li, Schan-si, Schen-si und Kan-su, Ordos, Alaschan und den östlichen Nanschan betreffend. Mit 8 Routenkarten, 39 Lichtdrucken und 112 Textfiguren. St. Petersburg 1900.

Band II. Die Centrale Mongolei, Dsungarei und die Gebirgssysteme des Bei-schan, Nan-schan, Östlichen Tian-schan und Tsin-ling-schan. Mit 6 Routenkarten, 40 Lichtdrucken und Heliogravuren, 2 Profiltafeln und 93 Textfiguren. St. Petersburg 1901.

utterer, Dr. K.; Geographische Skizze von Nordost-Tibet. (Peterm. Mitt., Ergänzungshefte, Bd. XXX, No. 143.) Gotha 1903.

edin, Prof. Dr. Sven von; Meine letzte Reise durch Inner-Asien. Mit einer Einleitung von Prof. Dr. Dove, dem Herausgeber der „Angewandten Geographie", dem Bildnis Hedins und einer Karte. (Angewandte „Geographie", herausgeg. von K. Dove. Ser. I, H. 5.) Halle a. S. 1905.

— Im Herzen von Asien. 10 000 Kilometer auf unbekannten Pfaden. Mit 407 Abbildungen, darunter 154 Separat- und Vollbilder, 8 bunte Tafeln und 5 Karten. Autoris. Ausgabe. 2 Bde. Leipzig 1903.

ybikoff, G. Ts.; Lhasa and Central Tibet. (S.-A. aus „Smithsonian Report for 1903". S. 727—746. Mit 7 Tafeln.) Washington 1904.

egener, Dr. Georg; Tibet und die englische Expedition. Mit 2 Karten und 8 Vollbildern. Halle a. S. 1904.

f. Vorder- und Hinter-Indien.

Sonnerat, Reise nach Ostindien und Ssina auf Befehl des Königs in den Jahren 1774—81 unternommen. Aus dem französ. Original in einen freien Auszug gebracht. Mit 17 Kupfertafeln. Frankfurt u. Leipzig 1784.

Thomas Bowyear's, Rochon's und **Robert Kirsop's** Nachrichten von Cochinchina. Von den Jahren 1696, 1744 und 1750. Übersetzt von Georg Forster. (Magazin von merkwürd. neuen Reisebeschreib. Bd. VII, H. 2.) Berlin 1792.

Donald Campbells von Barbreck Landreise nach Indien. (Kleinere Länder- und Reisebeschreibungen.) Leipzig 1798—99.

Perrin, M.; Reise durch Hindostan und Schilderung der Sitten, Einwohner, Naturprodukte und Gebräuche dieses Landes. Nach dem Französischen bearbeitet von Th. Hell. 2 Teile mit Kupfern. Leipzig 1810.

Description du Royaume de Cambodge par un voyageur Chinois qui a visité cette contrée a la fin du XIIIe siècle. Traduite du Chinois par M. Abel-Rémusat. Paris 1819.

Wiese, Dr. F. A.; Indien oder die Hindus, nach den neuesten und besten, vorzüglich englischen Werken bearbeitet. II. Band. Leipzig 1837.

Hoffmeister, Dr. W.; Briefe aus Indien. Nach den nachgelassenen Briefen und Tagebüchern herausgegeben von Dr. A. Hoffmeister. Mit einer Vorrede von C. Ritter und 7 topograph. Karten. Braunschweig 1847.

Rink, H.; Die nikobarischen Inseln. Eine geographische Skizze mit specieller Berücksichtigung der Geognosie. Kopenhagen 1847.

Buyers, Rev. William; Recollections of Northern India; with observations on the origin, customs, and moral sentiments of the Hindoos, etc. London 1848.

Schönberg, Erich v.; Patmakhanda. Lebens- und Charakterbilder aus Indien und Persien. 2 Bde. Leipzig 1852.

Graul, K.; Reise in Ostindien von December 1849 bis Oktober 1852; in 3 Teilen (III., IV. und V. Teil von: Graul, K.; Reise nach Ostindien), Leipzig 1854—56.

Reinaud, M.; Question scientifique et personelle soulevée etc. sur la Géographie et l'Histoire de l'Inde avec des explications. Nouvelle Édition. Paris 1859.

Deville, Louis; Excursion dans l'Inde. Paris 1860.

Hageby, A. L. v.; Reisebilder und Skizzen aus Indien und dem letzten indischen Kriege 1857—1859. Mit Illustrationen. Aus dem Schwedischen. Leipzig 1861.

Schlagintweit, Herm. v.; General hypsometrical tableau of India and High-Asia (Part of Vol. II. of Results of a scientific mission to India and High-Asia.) Leipzig 1861.

— — Theoretical considerations and tables in reference to Indian Hypsometry. (Part I. of Vol. II of Results of a scientific mission to India and High-Asia.) Leipzig 1861.

— — Meteorologische Resultate aus Indien und Hochasien. I. Indische Temperaturstationen. (Aus den Berichten der physik.-mathem. Classe der kgl. bayr. Akademie der Wissenschaften.) München 1863.

ailliatte, C.; L'empire indo-britannique depuis le gouvernement de la Reine. (Revue des deux mondes, tome 88,) 1870.

aierlein, E. R.; Nach und aus Indien. Reise- u. Kulturbilder. Leipzig 1873.

lex, Oscar; Pflanzenleben in Indien. Kulturgeschichtliche Bilder aus Assám. Berlin 1873.

ooper, T. T.; Reise zur Auffindung eines Ueberlandweges von China nach Indien. Aus dem Engl. mit einem Anhang, die beiden engl. Expeditionen von 1868 und 1875 unter Sladen und Browne, und Margary's Reise betreffend, von Dr. H. L. v. Klenze. Mit Karte und Illustr. Jena 1867.

roizier, le Cte. de; L'art Khmer. Etude historique sur les monuments de l'ancien Cambodge. Mit Karte und Abbildungen. Paris 1875.

— — Les Explorateurs du Cambodge. Mit Abbildungen. (Extrait des Annales de l'Extrême-Orient.) Paris 1878.

roizier, le Mis de; Les monuments de l'ancien Cambodge, classés par provinces. Paris 1878.

farkham, Clem. R.; A Memoir of the Indian Surveys. 2. Aufl. (Printed by Order of Her Majesty's Secret. of State for India in Council.) London 1878.

Hellwald, Friedrich von; Hinterindische Länder und Völker. Reisen in den Flußgebieten des Irawaddy und Mekong; in Birma, Annam, Kambodscha und Siam. Unter besonderer Berücksichtigung der neuesten Zustände in Birma bearbeitet. 2. vermehrte Aufl. Mit 70 in den Text gedruckten Abbildungen u. 4 Tonbildern. (Das Neue Buch der Reisen und Entdeckungen. Illustr. Bibliothek der Länder- und Völkerkunde.) Leipzig 1880.

lath, Karl Heinr. Christ.; Eine Reise nach Indien. Mit vielen Bildern. Berlin 1880.

olquhoun, Archibald R.; The Truth about Tonquin being the Times Special Correspondence. London o. J. (1884.)

— — Quer durch Chryse. Forschungsreise durch die südchinesischen Grenzländer und Birma von Canton nach Mandalay. Autorisierte deutsche Ausgabe. Mit über 300 Abbildungen in Holzschnitt und 2 Karten. I. u. II. Bd. Leipzig 1884.

äckel, Ernst; Indische Reisebriefe. 2. Aufl. Mit 1 Titelbild u. 1 Karte der Insel Ceylon. Berlin 1884.

ecker, Heinrich; Cinghala und die Cinghalesen. Land und Volk des alten Paradieses. Dazu eine Tafel in Lichtdruck mit den hervorragenden Personen aus Herrn Hagenbecks Cinghalesen-Truppe nebst deren Original-Namenszügen. 2. Aufl. Frankfurt a. M. o. J.

ock, Carl; Im Reiche des weissen Elephanten. Vierzehn Monate im Lande und am Hofe des Königs von Siam. Deutsche Ausgabe von Dr. F. M. Schröter. Leipzig 1885.

Haberlandt, Dr. Michael; Die Cultur der Eingeborenen der Malediven. Vortrag, gehalten in der Monatsversammlung der Anthropologischen Gesellschaft in Wien am 14. Febr. 1888. Wien 1888.

Garbe, Richard; Indische Reiseskizzen. Berlin 1889.

Silvestre, J.; L'empire d'Annam et le peuple annamite. Avec une carte de l'Annam. Paris 1889.

Dallas, W. L.; Memoir on the Winds and Monsoons of the Arabian Sea and North Indian Ocean. Calcutta 1887.

Elliot, John; Handbook of Cyclonic Storms in the Bay of Bengal. For the use of sailors. Calcutta 1890.

Walter, Johannes; Die Adamsbrücke u. die Korallenriffe der Palkstrasse. (Peterm. Mitt. Ergänzungshefte, Bd. XXII, No. 102.) Gotha 1891.

Smyth, H. Warington; Notes of a journey on the Upper Mekong, Siam. With maps and illustrations. Published for the Royal Geographical Society. London 1895.

d'Orléans, Henri Ph.; Autour du Tonkin. IIIme édition. Paris 1896.

Zirkel, Dr. F.; Ceylon. Vortrag, gehalten im Verein für Erdkunde zu Leipzig am 5. Februar 1896. (Als Manuskript gedruckt.) Leipzig 1896.

Schmidt, Emil; Ceylon. Mit 39 Bildern und 1 Karte. Berlin 1897.

Geiger, Wilhelm; Ceylon. Tagebuchblätter und Reiseerinnerungen. Mit Abbildungen nach Originalaufnahmen. Wiesbaden 1898.

Gehring, Hans; Süd-Indien. Land und Volk der Tamulen. Mit 91 Illustr. und 1 Karte. Gütersloh 1899.

Hesse-Wartegg, Ernst von; Siam, das Reich des weissen Elefanten. Mit 120 in den Text gedruckten und 18 Tafeln Abbildungen, sowie 1 Karte von Siam. Leipzig 1899.

Castonnet des Fosses, Henri; L'Inde français au XVIIIe siècle. Publié par les soins de la Société de Géographie Commerciale. Paris o. J.

Ehlers, Otto E.; An indischen Fürstenhöfen. 2 Bde. Berlin 1901.

Hassan, S. A. le Prince Ibrahim; L'Ile de Ceylan. Conférence, faite à la Société Khédiv. de Géogr., le 30 nov. 1901. Cairo 1902.

Weule, Prof. Dr. K.; Die geschichtliche Bedeutung des Indischen Ozeans. Leipzig 1902.

Boeck, Dr. Kurt; Durch Indien ins verschlossene Land Nepal. Ethnographische und photographische Studienblätter. Mit 36 Separatbildern, einem Panorama und 240 Abbildungen im Text, sämtlich nach photograph. Aufnahmen des Verf., sowie 1 Kartenskizze. Leipzig 1903.

Skeat, W. W.; The wild tribes of the Malay Peninsula. (S.-A. aus „Smithsonian Report for 1902", S. 463—478. Mit 2 Tafeln.) Washington 1903.

Deussen, Prof. Dr. Paul; Erinnerungen an Indien. Mit 1 Karte, 16 Abbildungen und einem Anhang: „On the philosophy of the Vedânta in its relations to occidental metaphysics". Kiel 1904.

g. Ostasien.

I. Allgemeines, Reisen und größere Teile.

Nieuhof, Johan; Die Gesandtschaft der Ost-Indischen Gesellschaft in den Vereinigten Niederländern an den Tartarischen Chan und nunmehr auch Sinischen Keyser, verrichtet durch Peter de Gojern und Jacob Keisern 1655—57. 2. Aufl. Amsterdam 1669.

Staunton's, George, Beschreibung der Reise der englischen Gesandtschaft an den Kaiser von China in den Jahren 1792 u. 1793. (Kleinere Länder- und Reisebeschreibungen.) Leipzig 1798—99.

Huignes, de; Reisen nach Peking, Manila u. Isle de France in den Jahren 1784 bis 1801. Aus dem Französischen von K. L. M. Müller. 2 Teile mit Kupfern und Karten. Leipzig 1810.

Rumpelly, Raphael; Geological researches in China, Mongolia and Japan, during the years 1862—65. (Smithsonian Contributions to Knowledge.) New York 1866.

Deutschlands Interessen in Ostasien. Berlin 1870.

Széczy, Ludwig von; Die Beschreibung der geologischen Beobachtungen und deren Resultate der Reise des Grafen Béla-Széchenyi in Ostasien 1877—1880. Nach dem im Jahre 1890 erschienenen ungarischen Originale übersetzt von Dr. Franz Schafarzik. (S.-A. aus dem Werke: „Die wissenschaftlichen Ergebnisse der Reise des Grafen Béla Széchenyi in Ostasien". I. Bd. „Die Beobachtungen während der Reise." III. Abschnitt.) Wien 1893.

Potanina, A. V.); Aus Reisen in Ostsibirien, Mongolien, Tibet und China. Sammlung von Artikeln von Frau A. V. Potanina. Mit einer Biographie, einem Portrait, 5 Tafeln Zeichnungen und 34 Holzschnitten im Text. Moskau 1895.

Andau, Rudolf; Aus China und Japan. Reise-Erinnerungen. Berlin 1896.

Brandt, M. von; Die Zukunft Ostasiens. Ein Beitrag zur Geschichte und zum Verständnis der ostasiatischen Frage. Stuttgart 1895.

— — Drei Jahre Ostasiatischer Politik, 1894—1897. Beiträge zur Geschichte des chinesisch-japanischen Krieges und seiner Folgen. Stuttgart o. J. (1897.)

— — Ostasiatische Fragen. China. Japan. Korea. Altes und Neues. Berlin 1897.

Cadrolle, Claudius; A travers la Chine. — Le Tibet. — L'Ile d'Hai-nan. (Supplément du journal quotidien „L'Indo-Chine Francaise" de janvier 1897.) Hanoi 1897.

Busley, C.; Der Kampf um den Ostasiatischen Handel. Vortrag. Mit 1 Karte u. 18 Tafeln. Zweite, durchgesehene u. vermehrte Aufl. (Deutsche Kolonialgesellschaft. Abteilung: Berlin-Charlottenburg.) Berlin 1898.

Brahmer, G.; Russland in Ost-Asien mit besonderer Berücksichtigung der Mandschurei. Mit 1 Skizze. (Russland in Asien. Bd. IV.) Leipzig 1899. (Vergl. auch IV J. 3. S. 274.)

Széchenyi, Graf Béla; Die wissenschaftlichen Ergebnisse der Reise des Grafen Béla Széchenyi in Ost-Asien, 1877—1880. 3 Bde. nebst einem Atlas.

I. Band. Die Beobachtungen während der Reise. Nach dem im Jahre 1890 erschienenen ungarischen Original. Mit 175 Figuren, 10 Tafeln und 1 geologischen Übersichtskarte. Wien 1893.

II. Band. Die Bearbeitung des gesammelten Materials. Nach dem im Jahre 1896 erschienenen ungarischen Original. Mit 6 zinkographierten und 17 lithographierten Tafeln. Wien 1898.

III. Band. Die Bearbeitung des gesammelten Materials. Nach dem im Jahre 1897 erschienenen ungarischen Original. Mit 37 zinkographierten Figuren im Text und 7 Tabellen, ferner mit dem Generalindex zu dem ganzen Werke. Wien 1899. Hierzu:

Atlas zur Reiseroute in Ost-Asien 1877—1880 des Grafen Béla Széchenyi. Original-Aufnahme vom k. k. Oberlieutenant Gustav Kreitner, Mitglied der Expedition. Geographischer Teil, 17 Blätter. — Geologische Karte von Ludwig v. Lóczy, Mitglied der Expedition. 15 Blätter. Im Maße 1 : 1000000. — Wien o. J.

Baelz, E.; Die Ostasiaten. Vortrag. Stuttgart 1901.

II. China.

Lockhart, William; Der Ärztliche Missionär in China. Mitteilungen nach zwanzigjähriger Erfahrung. Ins Deutsche übersetzt von Dr. med. Hermann Baner. Würzburg 1863.

Merruau, Paul; La Chine depuis le traité de 1860. (Revue des deux mondes, tome 88) 1870.

L.-M. de Carné; L'Insurrection musulmane en Chine et le royaume de Tali. (Revue des deux mondes, t. 86. Abschn. VIII des Artikels „Exploration du Mékong".) 1870.

Lobscheid, W.; The Chinese: what they are, and what they are doing. San Francisco 1873.

Bretschneider; Die Pekinger Ebene und das benachbarte Gebirgsland. (Peterm. Mitt. Ergänzungshefte, Bd. X, No. 46.) Gotha 1876.

Richthofen, Ferdinand Freiherr v.; China. Ergebnisse eigener Reisen und darauf gegründeter Studien. Bd. I, II, IV. Mit Holzschnitten und Karten. Berlin 1877.

Colquhoun, A. R.; The opening of China. Six letters reprinted from „The Times" on the present condition and future prospects of China. London o. J. (1884.)

h, Dr. F.; Handel u. Kunstindustrie in China. Vortrag. Berlin 1882.

hina and the Roman Orient: Researches into their ancient and eaval relations as represented in old chinese records. Leipzig und hen 1885.

Ki Tong; China und die Chinesen. Einzige autorisirte Ueber- von Adolph Schultze. Leipzig 1885.

rendt, C.; Bilder aus dem Häuslichen und Familienleben der Chinesen. Mit 1 Plane. Berlin 1888.

ichaelis, Hermann; Von Hankau nach Su-tschoû (Reisen im mittleren und westlichen China) 1879—81. (Peterm. Mitt. Ergänzungshefte, Bd. XX, No. 91.) Gotha 1888.

egener, Dr. Georg; Der grosse Wall von China. (Zeitschrift „Vom Fels zum Meer", 1894, Heft 6, pag. 201—209.) Stuttgart 1894.

vanowski, Alexis; Die Mongolei. Ethnographische Skizze. Diss. Leipzig 1895.

ünsterberg, Oscar; Die Reform Chinas. Ein historisch-politischer und volkswirtschaftlicher Beitrag zur Kenntnis Ostasiens. Berlin 1895.

osthorn, Arthur von; Die Ausbreitung der Chinesischen Macht in südwestlicher Richtung bis zum IV. Jahrhundert nach Chr. Diss. Wien, Prag und Leipzig 1895.

utterer, Dr. Karl; Die allgemeinen geologischen Ergebnisse der neueren Forschungen in Central-Asien und China. (Peterm. Mitt. Ergänzungshefte. Bd. XXV, No. 119.) Gotha 1896.

irth, Friedrich; Über fremde Einflüsse in der chinesischen Kunst, München u. Leipzig 1896.

brutschew, W.; (O. O., Verfasser der Sibirischen Briefe); Aus China. Reiseerlebnisse, Natur- und Völkerbilder. Bd. I u. II. Leipzig 1896.

irth, Dr. Friedrich; Die Bucht von Kiautschou und ihr Hinterland. Vortrag, gehalten am 6. Dezember 1897 in der Abteilung München der Deutschen Kolonialgesellschaft. (S.-A. aus den „Münchner Neuesten Nachrichten.) München 1897.

— — Schantung und Kiautschou. (S.-A. aus der Beilage zur „Allgemeinen Zeitung" No. 218 und 219.) München, Sept. 1898.

ranzius, Georg; Kiautschou. Deutschlands Erwerbung in Ostasien. Bilderschmuck unter Leitung des Prof. W. Röse. 2. Auflage. Berlin o. J. (1898?).

essler, Dr. Carl; Deutsch Kiautschou. Kurze Beschreibung von Land und Leuten. Mit 10 Abbildungen und 1 Karte. (Geographische Bücherei, Bd. VI.) Leipzig 1898.

ichthofen, Ferdinand Freiherr von; Schantung und seine Eingangspforte Kiautschou. Mit 3 großen Karten außer Text, 3 kleinen Karten im Text und 9 Lichtdrucktafeln. Berlin 1898.

óczy, Dr. Ludwig von; China im Welthandel und chinesische Sitte. Eger 1899.

uhstrat, Ernst; Aus dem Lande der Mitte. Schilderung der Sitten und Gebräuche der Chinesen. Mit 20 einseitigen und 2 doppelseitigen Bildern. Berlin o. J. (1898.)

utschera, M.; Macau, der erste Stützpunkt europäischen Handels in China. Wien 1900.

ichthofen, Ferdinand Freiherr von; Über Gestalt und Gliederung einer Grundlinie in der Morphologie Ost-Asiens. (Sitzungsbericht der Königl. Preuß. Akademie der Wissenschaften.) Berlin, Okt. 1900.

Woeikof, A.; Klima von Luktschun, Centralasien. (S.-A. aus der Meteorol. Zeitschrift.) Wien 1900.

Futterer, Prof. Dr. K.; Geographische Skizze der Wüste Gobi zwischen Hami und Su-tschôu. (Peterm. Mitt. Ergänzungshefte, Bd. XXX, No. 139.) Gotha 1902.

Tiessen, Dr. Ernst; China, das Reich der achtzehn Provinzen. I. Teil. Die allgemeine Geographie des Landes. (Bibl. d. Länderkunde, Bd. X u. XI.) Berlin 1902.

Franke, Dr. O.; Geistige Strömungen im heutigen China. (Abt. Berlin-Charlottenburg d. deutschen Kol.-Ges. Verhdl. 1899, 1903/1904. Bd. VIII, H. 1.) Berlin 1904.

Stein, M. A.; A journey of geographical and archaeological exploration in Chinese Turkestan. (S.-A. aus „Smithsonian Report. for 1903". S. 747 bis 774. Mit 7 Tafeln.) Washington 1904.

Ullrich, R.; Die Mandschurei. Nach dem vom Russischen Großen Generalstabe herausgegebenen „Material zur Geographie Asiens". Mit 1 Karte. Berlin 1904.

III. Japan.

Kaempfer, E.; Histoire naturelle, civile et ecclésiastique de l'empire du Japon. Trad. de Scheuchzer. 2 Bde. in einem Bde. La Haye, M.DCC.XXIX.

Golownin; Begebenheiten des Capitains v. d. Russisch-Kaiserl. Marine Golownin in der Gefangenschaft bei den Japanern in den Jahren 1811, 1812 und 1813 nebst seinen Bemerkungen über das japanische Reich und Volk und einem Anhange des Capitains Rikord. Aus dem Russischen übersetzt von Dr. Carl Joh. Schultz. 1. u. 2. Teil. Berlin 1817.

Wernich, Dr. A.; Ueber Ausbreitung und Bedeutung der neuen Kulturbestrebungen in Japan. (Deutsche Zeit- u. Streitfragen.) Berlin 1877.

Rein; Der Nakasendô in Japan. (Peterm. Mitt. Ergänzungshefte. Bd. XIII, No. 59.) Gotha 1880.

Brauns, D.; Ueber japanische diluviale Säugetiere. (S.-A. a. d. Zeitschr. d. Deutschen geol. Gesellschaft, 1883.) Berlin 1883.

— — Bemerkungen über die Musteliden Japans und ihre geographische Verbreitung, insbesondere über die japanische Otter. (S.-A. aus der Jen. Zeitschrift für Naturwissenschaft. Bd. XVII. N. F. X. Bd.) Jena o. J.

Rein, J. J.; Japan nach Reisen und Studien im Auftrage der Königlich Preuss. Regierung. Bd. I u. II. Mit Illustr., Holzschn. u. Karten. Leipzig 1881 u. 1886.

Chamberlain, Basil Hall; The language, mythology and geographical nomenclature of Japan viewed in the light of Aino studies; incl. Batchelor, An Ainu grammar, and a catalogue of books relat. to Yezo and the Ainos. Tokio 1887.

Naumann, E. und **Neumayr, M.**; Zur Geologie und Paläontologie von Japan. Mit 14 Textfiguren und 5 Tafeln. (S.-A. a. d. LVII. Bde. der Denkschriften der math.-naturw. Classe der k. k. Akad. d. Wiss.). Wien 1890.

Naumann, Dr. Edmund; Beiträge zur Geologie u. Geographie Japans. (Peterm. Mitt. Ergänzungshefte, Bd. XXIII, No. 108.) Gotha 1893.

Nippold, Ottfried; Wanderungen durch Japan. Briefe und Tagebuchblätter. Leipzig 1893.

Lönholm, Dr. L.; Japans moderne Civilisation. Ein Beitrag zur ostasiatischen Frage. Tokio 1896.

Wirth, Albr.; Geschichte Formosa's bis Anfang 1898. Bonn 1898.

Fischer, Adolf; Bilder aus Japan. Illustriert von F. Hohenberger und J. Bahr. Mit einer Karte von Japan. Berlin 1897.

— — Streifzüge durch Formosa. Mit 1 Karte und über 100 Abbildungen nach Originalaufnahmen des Verfassers. Buchschmuck von dem japanischen Künstler Eisaku Wada. Berlin 1900.

Dumolard, Henry; Le Japon politique, économique, sociale. Paris 1903.

Lauterer, Dr. Joseph; Japan. Das Land der aufgehenden Sonne einst und jetzt. Nach seinen Reisen und Studien geschildert. Mit 100 Abbildungen nach japanischen Originalen sowie nach photographischen Naturaufnahmen. Leipzig o. J. (1904).

IV. Korea.

Oppert, Ernst; Ein verschlossenes Land; Reisen nach Korea. Leipzig 1880.

Arnous, H. G.; Korea. Märchen und Legenden nebst einer Einleitung über Land und Leute, Sitten und Gebräuche Koreas. Mit 16 Abbildungen. Leipzig o. J.

Goosens, Franz; La Corée en 1902. Bruxelles 1902.

Kotô, Ph. D. B.; An Orographic Sketch of Korea. (Journal of the College of Science, Imp. Univ. Tokyo, Japan, Vol. XIX, art. 1.) Tokyo 1903.

Stuart, H. N.; Catalogus der Munten en Amuletten van China, Japan, Corea en Annam, behoorende tot de Numismat. Verzameling van het Batav. Genootsch. v. Kunsten en Wetenschappen. Batavia 1904.

Hesse-Wartegg, Ernst von; Korea. Eine Sommerreise nach dem Lande der Morgenruhe. 1904. Mit zahlreichen Abbildungen und 1 Spezialkarte Koreas mit den angrenzenden Ländern. 2. vermehrte Ausgabe. Dresden 1904.

h. Indischer Archipel.

Schultzen's, Walter, von Harlem; Ost-Indische Reyse. Amsterdam 1676. (Vergl. auch V A S. 289.)

(Leguat, François) Voyage et aventures de François Leguat, et de ses Compagnons, en deux isles désertes des Indes orientales. Le tout enrichi de Cartes et de Figures. Tome I et II. Londres 1708.

Schillinger, Frantz Caspar; Persianische u. Ost-Indianische Reis. 1699—1702. Nürnberg 1709.

Schröder, Heinrich; Der Seefahrer. Oder: Joh. Heinrich Schröders Merkwürdige Reisen nach Ost-Indien und verschiedenen Orientalis. Inseln, darinnen nicht allein die wahrhaftigste Erzehlung des a. 1740 auf der Insel Java von den Chinesen erregten Aufstandes und Verwüstung der Stadt Batavia, sondern auch andere curiöse Merkwürdigkeiten aus dessen eigenhändigem Journal auf das treulichste erzehlet und zum Druck befördert I. G. R. Leipzig und Gotha 1749.

Barchewitz, Thur. Ernst Christoph; Allerneuste und wahrhaffte Ost-Indianische Reisebeschreibung. Chemnitz 1730.

— — Neu vermehrte Ostindianische Reisebeschreibung. M. Kupf. Karte fehlt. 4. Aufl. Erfurt 1762.

Forrest, Thomas; Reise nach Neuguinea und den molukkischen Inseln, nebst einer Beschreibung von Magindano, Sulu und anderen Inseln. Auszug aus dem Englischen. Mit einer Karte. O. J. u. O.

Philippinen; Geo-Hydrographisches Memoir zur Erklärung und Erläuterung der reduzierten Karte von den Philippinen und den Sulu-Inseln. (No. 13 von Berghaus' Atlas von Asia.) Gotha 1832.

Roorda van Eysinga; Nederlandsch Indië. Met eene Kaart. Breda 1838.

Brooke, J.; Brief aus Kuchin Sarāwak, Insel Borneo, über seine Reisen auf Borneo u. Celebes. (Ohne Titelblatt.) (Englisch.) 10. December 1841.

Derfelden de Hinderstein, G. F. v.; Mémoire analytique pour servir d'explication à la carte générale des possessions Néerlandaises dans le Grand Archipel Indien. La Haye et Amsterdam 1841.

Mundy, Capt. Rodney; Narrative of Events in Borneo and Celebes, down to the occupation of Labuan: from the Journals of James Brooke, Esqu., Rajah of Sarāwak and Governor of Labuan. Together with a narrative of the operations of H. M. S. Iris. With numerous plates, maps, charts and woodcuts. In two volumes. London 1848.

Niederländisch-Ostindien; Scizzen eines Deutschen aus Niederländisch-Ostindien. Neustadt a. d. Haardt 1851.

Junghuhn, Franz; Java, seine Gestalt, Pflanzendecke und innere Bauart; ins Deutsche übertragen von J. K. Hasskarl. 3 Abteilungen (von 1. Abtail. die 2. Ausgabe). Mit Höhenkarten, Profilen, Situationsplänen und einem Atlas von grossen Landesansichten. Leipzig 1852.

Müeller, Dr. Joh.; Über Altertümer des ostindischen Archipels, insbesondere die Hindu-Altertümer und Tempelruinen auf Java, Madura und Bali. Aus dem Holländischen, bearbeitet nach Mitteilungen Brumunds und v. Hoevells. Berlin 1859.

Helfer, Dr. Johann Wilh.; Gedruckte und ungedruckte Schriften über die Tenasserim-Provinzen, den Mergui-Archipel und die Andamanen-Inseln. Uebersetzt von Fr. Aug. Grafen v. Marschall. Vorwort v. Franz Foetterle. (S.-A. aus den Mitteilungen der Kaiserl. Königl. Geogr. Gesellschaft in Wien.) Wien 1860.

Semper, Dr. C.; Die Philippinen und ihre Bewohner. Sechs Skizzen. Nach einem im Frankfurter geographischen Verein 1868 gehaltenen Cyclus von Vorträgen. Würzburg 1869.

Jagor, F.; Reiseskizzen. Singapore-Malacca-Java. Mit 24 Federzeichnungen. Berlin 1866.

— — Reisen in den Philippinen. Mit Karte und Abbildungen. Berlin 1873.

Richard, Léonce; Kitab pada Meniatā-kan Bhāsa Jāwi, atau Malayū. Dictionnaire de la Langue commerciale de l'Archipel d'Asie (dite Malaise), Sumatra, Singapour, Bornéo, Célèbes, les côtes de Chine, du Cambodge, de Siam, de Java etc. etc. Bordeaux, Paris, Bruxelles 1873.

— — Ilmu Sarfu dan Nahu deri Bhāsa Jāwi, atau Malayū. Cours théorique et pratique de la Commerce de l'Archipel d'Asie (dite Malaise), Sumatra, Singapour, Bornéo, les Célèbes, les côtes de Chine, du Cambodge, de Siam, de Java etc. etc. Bordeaux 1873.

Veth, P. J.; Atchin en zijne Betrekkingen tot Nederland. Topographisch-historische Beschrijving. Mit Karte. Leiden 1873.

Mohnicke, Dr. Otto; Banka und Palembang, nebst Mitteilungen über Sumatra im Allgemeinen. Münster 1874.

Leemans, C.; Bôrô-Boedoer op het eiland Java. Leiden 1873. Dazu Uebersetzung unter d. Tit. Bôrô-Boudour dans l'île de Java. Mit Atlas in Grossfolio in 8 Lieferungen. Leiden 1874.

Schreiber, A.; Die Battas in ihrem Verhältnis zu den Malaien von [illegible]. Diss. Barmen 1874.

Bas, F. de; De Residentie-Kaarten van Java en Madoera. ([illegible]) Amsterdam, Utrecht 1875.

Meyer, A. B.; Die Minahassa auf Celebes. Reiseerinnerung. ([illegible] Vorträge, herausgeg. von Virchow u. Holtzendorff.) [illegible]

Santvoort, J. Schouw; Plan von een onderzoekingstocht in [illegible]. (Aardrijksk. Gen.) Amsterdam, Utrecht 1876.

[illegible]erbeek, R. D. A.; Over de Geologie van Java. ([illegible] Aardrijksk. Genootschap I. Deel. b. 291—298.) [illegible]

[illegible]berg, H. v.; Der Malayische Archipel. [illegible]

[illegible]; Berichten ontleend [illegible] de leden der Sum[illegible] ([illegible]

[illegible] op het [illegible]

[illegible]. ([illegible]

Minerale [illegible]

Batavia [illegible]

Gen.) Batavia

Bock, Carl; Unter den Kannibalen auf Borneo; eine Reise auf dieser Insel und auf Sumatra. Aus dem Englischen von Springer und mit einem Vorwort v. Alfr. Kirchhoff. Mit 30 Tafeln in Farbendruck, 7 Holzschn. und 1 Karte von Borneo. Jena 1882.

Blumentritt, Ferd.; Versuch einer Ethnographie der Philippinen. (Peterm. Mitt., Ergänzungshefte, Bd. XV., No. 67.) Gotha.

Holle, K. F.; Tabel van Oud-en Nieuw-indische Alphabetten; bijdrage tot de Palaeographie von Nederlandsch-Indië: uitgegeven door het Bataviaasch Genootschap van Kunsten en Wetenschappen. Batavia 1882.

Schumann, Dr. Carl; Kritische Untersuchungen über die Zimtländer. (Peterm. Mitt., Ergänzungshefte, Bd. XVI. No. 73.) Gotha 1883.

Groot, Dr. J. J. M. de; Het Kongsiwezen van Borneo. Eene verhandeling over den grondslag en den aard der chineesche politieke vereenigingen in de koloniën, met eene chineesche geschiedenis van de kongsi Lanfong (Uitgegeven door het Koninkl. Institut voor de Taal-, Land- en Volkenkunde van Nederlandsch-Indië.) 's Gravenhage 1885.

Woeikof, A.; Die Regenverhältnisse des malayischen Archipel. Nach dem „Rainfall in the East Indian Archipelago", herausgegeben von der Niederländisch-ostindischen Regierung. 5 Jahre, 1879—83. (S.-A. aus der „Meteorologischen Zeitschrift". Mit handschriftlichen Korrekturen des Verfassers.) 1885.

van der Chijs, J. A.; De Vestiging van het Nederlandsche Gezag over de Banda Eilanden. 1599—1621. Met eene Kaart. Uitgegeven door het Bataviaasch Genootschap van Kunsten en Wetenschappen. Batavia und 's Hage 1886.

— — Nederlandsch-Indisch Plakaatboek, 1602—1811. Deel I—III. (Bat. Genootsch. v. Kunsten en Wetensch.) Batavia 1886.

Forbes, Henry O.; Wanderungen eines Naturforschers im Malayischen Archipel von 1878—1883. Aus dem Englischen von R. Teuscher. 2 Bände. Jena 1886.

Metzger, Emil; De Slnik-en Kroesharige Rassen tusschen Selebes en Papua. (S.-A. v. d. „Revue Coloniale International".) — 1887.

Benko, Jerolim Freiherr v.; Das Datum auf den Philippinen. (S.-A. des 32. Kapitels aus dem Werke: „Die Schiffsstation der k. u. k. Kriegs-Marine in Ostasien".) Wien 1890.

Buloz, C.; Luçon et Mindano. Récit et souvenirs d'un voyage dans l'extrême Orient. (Revue des deux mondes.) O. O. u. J.

Carthaus, Dr. Emil; Aus dem Reich von Insulinde. Sumatra und der malaiische Archipel. Leipzig 1891.

Jacobs, Dr. Jul., en **J. J. Meijer;** De Badoejs. (Uitgegeven door het Koninklik Instituut voor de Taal-, Land- en Volkenkunde van Nederlandsch-Indie.) s' Gravenhage 1891.

Ijzerman, J. W.; Beschrijving der Oudheten nabij de Grens der Residentie's Soerakarta en Djogdjokarta. Met Atlas. Batavia & Haag 1891.

Metzger; Europäische Ansiedler in Niederländ.-Ostindien. (Wissenschaftl. Vorträge, herausg. von Virchow u. Holtzendorff.) Berlin 1891.

— — Vierzig Jahre niederländischer Kolonialherrschaft in Ostindien. (Deutsche Zeit- u. Streit-Fragen.) Hamburg 1892.

Aurivillius, Carl W. S.; Berättelse om en år 1891 utförd resa till Indo-Malayiska Archipelagen. (S.-A. aus „Kongl. Vetenskaps-Akademiens Förhandlingar. 1892. No. 4.) Stockholm 1892.

Brenner, Joachim Freih. von; Besuch bei den Kannibalen Sumatras. Erste Durchquerung der unabhängigen Batak-Lande. Würzburg 1894.

Jacobsen; Reise in die Inselwelt des Banda-Meeres. Bearbeitet von Paul Roland. Mit einem Vorwort von Rudolf Virchow. Berlin 1896.

Rienzi; La Propriété Foncière à Java. Paris 1896.

Semon, Richard; Im australischen Busch und an den Küsten des Korallenmeeres. Reiseerlebnisse und Beobachtungen in Australien, Neu-Guinea und den Molukken. Mit 85 Abbildungen u. 4 Karten. Leipzig 1896.

Stok, Dr. J. P. van der; Wind and Weather, Currents, Tides and Tidal Streams in the East Indian Archipelago. Published by order of the Government of Netherland's India. Batavia 1897.

Blumentritt; Die Philippinen. (Wissenschaftl. Vorträge, herausgeg. von Virchow u. Holtzendorff.) Hamburg 1900.

Breitenstein, Dr. H.; Einundzwanzig Jahre in Indien. Aus dem Tagebuche eines Militärarztes. Erster Teil: Borneo. Mit 1 Titelbild und 8 Illustrationen im Text. Leipzig 1899. — Zweiter Teil: Java. Mit 1 Titelbild und 29 Abbildungen. Leipzig 1900.

Doyle, Rev. John; Magnetical dip and declination in the Philippine Islands. Brief notice of the same. Manila 1901.

Haeckel, Ernst; Aus Insulinde. Malayische Reisebriefe. Mit 22 Abbild., 4 Karten im Text u. 8 ganzseitigen Einschaltbildern. Bonn 1901.

Tornow, Max L.; Die wirtschaftliche Entwickelung der Philippinen. Mit 10 Bildern, 4 Tafeln und 1 Karte. Berlin 1901.

Virchow, Rudolf; The peopling of the Philippines. (S.-A. aus „Smithsonian Report for 1899". S. 509—526. Mit 3 Tafeln.) Washington 1901.

[illegible]pporten van de Commissie in Nederlandsch-Indië voor oud heidkundig onderzoek op Java en Madoera. (Batav. Genootsch. van Kunsten en [illegible]schapen.) Batavia u. Haag 1901/02.

[illegible] **C. den Hamer**, De Tandi M[illegible] [illegible] Kunsten en Wetens[illegible] [illegible] Restauratie. [illegible] u. Haag 1903. [illegible] Niederländisch [illegible] Dove. II. Serie [illegible] seiner Reise [illegible] Unter Mitarb[illegible] [illegible]ndt. Erster [illegible] [illegible] 1901.

E. Afrika.

a. Gesamtdarstellungen, Allgemeines und größere Teile.

Ramusio, G. B.; Il viaggio di Giovan Leone e le navigazioni di Aloise da ca da Mosto, di Pietro di Cintra, di Annone, di un Piloto Portoghese e di Vasco di Gama. Vol. I. Venezia 1837.

Rohlfs, Gerh.; Land u. Volk in Afrika. Berichte aus den Jahren 1865—70. Bremen 1870.

Banning, Emile; L'Afrique et la conférence géographique de Bruxelles. Avec une carte. Bruxelles 1877.

Hartmann, Robert; Die Völker Afrikas. Mit 94 Abbildungen in Holzschnitt. (Internationale wissenschaftliche Bibliothek, Bd. XXXVIII.) Leipzig 1879.

Hübbe-Schleiden; Rentabilität der Kultur Afrikas. S.-A. der Deutschen Revue III. 9.

Nogueira, A. F.; A raça negra sob o ponto de vista da civilisação da Africa. Lisboa 1880.

Questoes africanas. (Soc. de geogr. Lisboa) 1880.

Holub, Dr. Emil; Die Kolonisation Afrikas. A. Die Franzosen in Tunis. Wien 1881. B. Die Engländer in Süd-Afrika. I. Die Eingeborenen-Frage Süd-Afrikas. II. Der Export und Import des Kaplandes. Wien 1882. C. Die Stellung des Arztes in den transoceanischen Gebieten. Wien 1882.

Chavanne, Jos.; Afrika, im Lichte unsrer Tage. Bodengestalt und geologischer Bau. Mit einer hypsometrischen Karte von Afrika. Wien 1881.

— — Afrikas Ströme und Flüsse; ein Beitrag zur Hydrographie des dunkeln Erdteils. Mit einer hydrogr. Uebersichtskarte Afrikas. Wien, Pest, Leipzig 1883.

Direitos de Padroado de Portugal em Africa. (Soc. de geogr. Lisboa) 1883.

Stephenson, James; The Water Highways of the Interior of Africa, with notes on slave hunting and the means of its suppression. With maps. (From Transactions published by authority of the Council of the Glasgow Philosophical Society, May 1883.) Glasgow 1883.

Schweiger-Lerchenfeld, Armand Freiherr v.; Afrika. Der dunkle Erdteil im Lichte unsrer Tage. Mit 300 Illustrationen und 18 Tafeln, enthaltend 50 Karten. Wien, Pest, Leipzig 1886.

Blankenhorn, M.; Die geognostischen Verhältnisse von Afrika. I. Teil. (Peterm. Mitt. Ergänzungshefte, Bd. XX, No. 90.) Gotha 1888.

Soyaux, Herm.; Deutsche Arbeit in Afrika. Erfahrungen und Betrachtungen. Leipzig 1888.

(Inner-Afrika.) Über politische Verhältnisse in Innerafrika. (Unsre Zeit. Deutsche Revue der Gegenwart. Jahrg. 1888. 4. Heft.) Leipzig 1888.

Münzenberger, E. F. A.; Afrika und der Mohammedanismus. Frankfurt a. M. 1889.

Politica portugueza na Africa. Lisboa 1889.

Drummond, Henry; Inner-Afrika. Erlebnisse und Beobachtungen. Mit 10 Abbildungen. Gotha 1890.

Hösel, Ludwig; Studien über die geographische Verbreitung der Getreidearten Nord- und Mittelafrikas, deren Anbau und Benutzung. Mit 1 Karte. Diss. Leipzig. Leipzig 1890.

Stanley und **Emin** nach Stanleys eigenem Werke von Dr. Alfred Kirchhoff. Mit Emins Portrait. Halle 1890.

Peters, Dr. Karl; Gefechtweise und Expeditionsführung in Afrika. Berlin 1892.

The **Climatology** of Africa. (British Association for the Advancement of Science.) Bristol 1898.

Sievers, Prof. Dr. W.; Afrika. 1. Aufl. (Allgemeine Landeskunden.) Leipzig und Wien 1891. 2. Aufl. (Allgemeine Länderkunde.) Leipzig und Wien 1902. (Vergl. auch III D S. 183.)

Seidel, A.; Das Geistesleben der afrikanischen Negervölker. Berlin (1904?).

b. Entdeckungsgeschichte und Reisen durch größere Teile Afrikas.

(Durchquerungen).

Le Vaillant, F.; Voyage dans l'Intérieur de l'Afrique par le Cap de Bonne-Espérance: nouvelle édition revue, corrigée et considérablement augmentée par l'auteur; orné de beaucoup de figures en taille-douce. 5 Tomes. (Tome I et II premier voyage; III—V seconde voyage.) Paris 1798—1803.

Caillié, René; Journal d'un voyage à Temboctou et à Jenné, dans l'Afrique centrale pendant les années 1824—28, orné du portrait de l'auteur, d'une vue de Temboctou et de plusieurs autres planches et accompagné d'une carte itinéraire etc. 2 Bde. Bruxelles 1830.

Petermann u. **Hassenstein**; Inner-Afrika. (Peterm. Mitt., Ergänzungshefte, Bd. II, No. 7.) Gotha 1862/3.

Ziegler, Alex.; Die Erforschungs-Expeditionen nach Inner-Afrika. (Geschichte deutscher National-Unternehmungen.) Dresden 1863.

Speke, le Capitaine; Les Sources du Nil. Journal d'un voyage de découvertes, 1860—63. Mit Illustrationen. — (Traduction inédite du „Tour du Monde" 1864. 1er sem. p. 274—384). Paris 1864.

— **John Hanning**; Die Entdeckung der Nilquellen. Reisetagebuch. Aus dem Englischen. Autorisierte deutsche Uebersetzung. 2 Teile. Leipzig 1864.

Koner; Ueber die neuesten Entdeckungen in Afrika. (Wissenschaftliche Vorträge, herausgeg. von Virchow u. Holtzendorff.) Berlin 1868.

Kiepert, Heinrich; Erläuterung zu zwei den Fortschritt der Afrikanischen Entdeckungen seit dem Altertum darstellenden Karten. (Beiträge zur Entdeckungsgeschichte Afrikas. 1. Heft. (S.-A. aus der Zeitschrift der Gesellschaft für Erdkunde zu Berlin Bd. VIII.) Berlin 1873.

Rohlfs, Gerhard; Quer durch Afrika. Reise vom Mittelmeer nach dem Tschad-See und zum Golf von Guinea. In 2 Teilen. Mit 2 lithographierten Karten. Leipzig 1875.

Chavanne, Jos.; Central-Afrika und die neueren Expeditionen zu seiner Erforschung. (Gemeinnütz. pop. wissenschaftl. Vorträge.) Wien 1876.

Cameron, Verney Lovett; Quer durch Afrika. Autorisierte deutsche Ausgabe. 2 Teile, mit Abbildungen und Karte. Leipzig 1877.

Barth, H.; Reisen und Entdeckungen in Nord- und Centralafrika in den Jahren 1849—1855. 5 Bde. Gotha 1857—78.

Ivens, Rob.; Expediçao scientifica ao interior de Afrika (observ. meteor. e magn.). (Soc. de geogr. Lisboa.) 1879.

Rohlfs, Gerh.; Beiträge zur Entdeckung und Erforschung Afrikas. Berichte aus den Jahren 1870—75. Mit dem Portrait des Verfassers. Leipzig 1876.

— — Neue Beiträge zur Entdeckung und Erforschung Afrikas. Kassel 1881.

Peyer, Gustav; Die Erschließung Central-Afrikas. Mit besonderer Berücksichtigung der Entdeckungsreise H. M. Stanleys und des gegenwärtigen Standes der Afrikaforschung. Mit einer Karte. Basel 1881.

Treutlein; Die Durchquerung Afrikas. Mit 1 Karte. (Wissensch. Vorträge, herausgeg. von Virchow u. Holtzendorff.) Berlin 1884.

Stanley, Henry M.; Wie ich Livingstone fand. Reisen, Abenteuer und Entdeckungen in Central-Afrika. Autorisierte deutsche Ausgabe. Zweite, mit einem Lebensabriß Livingstones vermehrte Auflage. Mit 54 Abbild. in Holzschn. u. 1 Karte. 2 Bde. Leipzig 1885.

— — Durch den dunklen Weltteil. Mit Karten und Abbildungen. 2 Bde. Leipzig 1878. 2. Aufl. Mit Karten und Abbildungen. 2 Bde. Leipzig 1881.

Fischer, Dr. G. A.; Mehr Licht im dunklen Weltteil. Betrachtungen über die Kolonisation des tropischen Afrika unter besonderer Berücksichtigung des Sansibar-Gebietes. Hamburg 1885.

Rohlfs, Gerh.; Quid novi ex Africa? Cassel 1886.

Freeden, W. von; Reise- und Jagdbilder aus Afrika. Nach den neuesten Reisebeschreibungen zusammengestellt. Mit 88 Abbildungen und 1 Karte. Leipzig 1888.

Junker, Dr. Wilhelm; Reisen in Afrika 1875—1886. Nach seinen Tagebüchern unter der Mitwirkung von Richard Buchta herausgegeben von dem Reisenden. In 3 Bänden mit ca. 300 Original-Illustrationen und zahlreichen Originalkarten. Wien u. Olmütz 1889.

— — Reisen in Zentralafrika 1880—85. Wissenschaftl. Ergebnisse. H. I—III. (Peterm. Mitt. Ergänzungshefte, Bd. XX, No. 92.) Gotha 1889.

Wißmann, Hermann; Unter deutscher Flagge quer durch Afrika von West nach Ost. Von 1880 bis 1883 ausgeführt von Paul Pogge und Hermann Wißmann. Mit 1 Titelbilde und vielen Abbildungen nach den Skizzen Hermann Wißmann's ausgeführt von Rudolf Hellgrewe. 3. Auflage. Berlin 1889.

Vißmann, H.; Meine zweite Durchquerung Äquatorial-Afrikas vom Congo zum Zambesi während der Jahre 1886 und 1887. Mit 92 Abbildungen. Frankfurt a. O. o. J. (1890.)

tanley, Henry, M.; Im dunkelsten Afrika. Aufsuchung, Rettung und Rückzug Emin Pascha's, Gouverneurs der Äquatorialprovinz. Leipzig 1890.

eltie, I. Scott; Stanley's Briefe über Emin Pascha's Befreiung. Autorisierte deutsche Uebersetzung von H. v. Wobeser. Mit einer Uebersichtskarte. 9. Aufl. Leipzig, F. A. Brockhaus, 1890.

ita Hassan; Die Wahrheit über Emin Pascha, die ägyptische Aequatorialprovinz und den Sudan, unter der Mitarbeit von Elie M. Baruck. Aus dem Französischen übersetzt und mit Anmerkungen versehen von Dr. B. Moritz. Berlin 1893.

ybowski, Jean; La Route du Tschad. Du Loango au Chari. Ouvrage illustré de 136 dessins inédits. Paris 1893.

onteil, P.-L.; Du Saint-Louis à Tripoli par le Lac Tchad. Voyage au travers du Soudan et du Sahara, accompli pendant les années 1890—91—92. Préface de Mr. le Vte Melchior de Vogüé. Illustrations de Riou. D'après le texte et les documents du lieutenant-colonnel Monteil et les photographies de commandant Quiquandon. Paris 1895.

ötzen, C. A. Graf von; Durch Afrika von Ost nach West. Resultate und Begebenheiten einer Reise von der Deutsch-Ostafrikanischen Küste bis zur Kongomündung. Mit zahlreichen Original-Illustrationen und 2 Karten. Berlin 1895. 2. Auflage. Mit 88 Bildern und 2 Karten. Berlin 1899.

erther, C. Wald.; Von Capstadt bis Aden. Reiseskizzen und Kolonialstudien. Mit 9 Illustrationen. Berlin 1899.

ià, Édouard; La Traversée de l'Afrique du Zambèze au Congo français. Ouvrage illustré de 44 gravures et d'une carte. Paris 1900.

rogan, Ewart S.; Through Africa from the Cape to Cairo. (S.-A. aus „Smithsonian-Report for 1900". S. 431—448. Mit 4 Taf.) Washington 1901.

c. Nord-Osten Afrikas.

il, Nilländer, Gebiet des roten Meeres, Somaliland; bei Reisebeschreibungen siehe auch Vorder-Asien.)

innaird, J. B. v.; Reisen zur Entdeckung der Quellen des Nils in den Jahren 1768—1773. Uebersetzt von Dr. J. J. Volkmann, mit Vorrede und Anmerkungen versehen von J. F. Blumenbach. Bd. I—V. Leipzig 1790 u. 1791.

urckhardt's, Johann Ludwig, Reisen in Nubien und Arabien. Herausgegeben durch die Gesellschaft zur Beförderung der Entdeckung im Innern von Africa. Aus dem Englischen. O. O. u. J.

hrenberg, C. G. Dr.; Reisen in Aegypten, Libyen, Nubien und Dongola. I. Bd., 1. Abt. Mit einer Landkarte und einer Ansicht des Libyschen Wüstenabfalls. (Naturgeschichtliche Reisen durch Nordafrika und Westasien in den Jahren 1820—25 von Dr. W. F. Hemprich und Dr. C. G. Ehrenberg. — Historischer Teil.) Berlin 1828.

Clot-Bey, A. B.; Aperçu général sur l'Égypte. 2 Bände. Paris 1840.

Egypten, wie es jetzt ist. Das Land, seine Bewohner und der Herrscher desselben. Von *r. Leipzig 1841.

Graul, Karl; Reise durch Egypten und nach dem Sinai. (I. Teil von: Graul, K.; Reise nach Ost-Indien.) Leipzig 1854.

Brugsch, Heinrich; Reiseberichte aus Aegypten. Geschrieben während einer auf Befehl S. Maj. des Königs Friedr. Wilh. IV. von Preussen in den Jahren 1853 u. 1854 unternommenen wissenschaftlichen Reise nach dem Niltale. Mit Karten und Schrifttafeln. Leipzig 1855.

Taylor, Bayard; Eine Reise nach Centralafrika oder Leben und Landschaften von Egypten bis zu den Negerstaaten am weißen Nil. Uebersetzt von Johannes Ziethen. Leipzig 1855.

Krapf, Dr. J. Lewis; Travels, researches, and missionary labours during an eighteen years' residence in Eastern Africa. Together with journeys to Jagga, Usambara, Ukambani, Shoa, Abessinia and Khartum; and a coasting voyage from Mombaz to cape Delgado. With portrait, maps, and illustrations of scenery and costume. London 1860.

Petermann u. Hassenstein; Ostafrika zwischen Chartum und rotem Meere. (Peterm. Mitt. Ergänzungshefte, Bd. I, No. 6.) Gotha 1861.

Kaufmann, A.; Das Gebiet des Weissen Flusses und dessen Bewohner. Brixen 1861.

— — Schilderungen aus Centralafrika oder Land und Leute im oberen Nilgebiete am weissen Flusse. Mit 1 Karte. Brixen u. Lienz 1862.

Brehm, Dr. E.; Ergebnisse meiner Reise nach Habesch im Gefolge Sr. Hoh. des regierenden Herzogs von Sachsen-Koburg-Gotha, Ernst II. Hamburg 1863.

Kremer, Alfred von; Aegypten. Forschungen über Land und Volk während eines zehnjährigen Aufenthalts. Nebst einer Karte von Aegypten. I. Teil: Physische Geographie. Ethnographie. Agricultur. II. Teil: Staatswesen. Handel. Oeffentliche Arbeiten. Volksbildung. Leipzig 1863.

Lombardini, Elia; Saggio idrologico sul Nilo. Milano 1864.

Schweinfurth, Dr. G.; Reise von Chartum über Berber nach Suakin. Januar-März 1866. (S.-A. der Zeitschrift der Gesellschaft für Erdkunde, Berlin. Band II.) Berlin 1866.

Ampère, J. J.; Voyage en Egypte et en Nubie. Paris 1868.

Brugsch, Heinrich; Die ägyptische Gräberwelt. Vortrag, gehalten in der Museums-Gesellsch. zu Frankfurt a/M., den 15. Nov. 1867. Leipzig 1868.

Curtis, G. W.; Nile notes of a „Howadji", or The American in Egypt. Illustrated. London o. J.

Heuglin, M. Th. v.; Reise in das Gebiet des Weissen Nil und seiner westlichen Zuflüsse in den Jahren 1862—64. Mit einem Vorwort von Dr. Aug. Petermann. Nebst Karte, Tafeln u. Holzschnitten. Leipzig u. Heidelberg 1869.

ippold, Friedrich; Aegyptens Stellung in der Religions- u. Kulturgeschichte. Vortrag. Berlin 1869.

enker, W.; Der Suez-Kanal und seine kommerzielle Bedeutung, besonders für Deutschland. Mit 1 Karte. 2. Auflage. Bremen 1869.

echtinger, Dr. J.; Ost-Afrika. Erinnerungen und Miscellen aus dem abessinischen Feldzuge. Mit Holzschnitten. Wien 1870.

aporte, Laurent; L'Égypte à la voile. Paris 1870.

:hneider, O.; Ueber die Flora der Wüste von Ramleh. (S.-A. aus den Sitzungsber. der naturw. Gesellsch. Isis zu Dresden. 1871. Heft 3.) Dresden 1871.

Aoust, Virlet; Les origines du Nil. (Extrait du journal „Les Mondes", du 28 novembre et du 5 décembre 1872.) Paris 1872.

bers, Dr. Georg; Durch Gosen zum Sinai. Aus dem Wanderbuche und der Bibliothek. Mit Ansichten und Karten. Leipzig 1872.

:ephan, H.; Das heutige Aegypten. Ein Abriss seiner politischen, physischen, wirthschaftlichen und Kultur-Zustände. Mit 1 Karte. Leipzig 1872.

ittke, Moritz; Aegyptens neue Zeit. Ein Beitrag zur Kulturgeschichte des gegenwärtigen Jahrhunderts sowie zur Charakteristik des Orients und des Islam. Bd. 1 u. 2. Leipzig 1873.

:hneider, Dr. Oscar; Beiträge zur Kenntnis der griechisch-orthodoxen Kirche Aegyptens. Dresden 1874.

arno, Ernst; Reisen im Gebiete des blauen und weissen Nil, im egyptischen Sudan und den angrenzenden Negerländern, in den Jahren 1869—1873. Mit 36 Tafeln und Holzschnitten nach Original-Zeichnungen und drei Karten. Wien 1874.

aggenmachers Reise im Somali-Lande. (Peterm. Mitt. Ergänzungshefte, Bd. X, No. 47.) Gotha 1876.

euglin, M. Th. v.; Reise in Nordost-Afrika. Schilderungen aus dem Gebiete der Beni Amer und Habab nebst zoologischen Skizzen und einem Führer für Jagdreisende. 2 Bde. Mit Karte und Illustrationen. Braunschweig 1877.

lunzinger, C. B.; Bilder aus Oberägypten, der Küste und dem Rothen Meere. Mit Originalzeichnungen. Stuttgart 1877.

öppritz; Pruyssenaeres Reisen im Nilgebiete. 2 Teile. (Peterm. Mitt. Ergänzungshefte, Bd. XI, No. 50 u. 51.) Gotha 1876 u. 1877.

[arno, Ernst; Reise in der Egyptischen Aequatorial-Provinz u. in Kordofan, 1874—1876. Mit Karten, Tafeln und Abbildungen. Wien 1878.

Vild, G.; Von Kairo nach Massaua. Olden 1879.

gypten. Mit 8 Karten, 11 Plänen und Grundrissen, 42 Textbildern. (Meyers Reisebücher. Der Orient. I. Bd.) Leipzig 1881.

eyrich, E.; Ueber geognostische Beobachtungen G. Schweinfurth's in der Wüste zwischen Cairo und Sues. Mit 2 Tafeln. (Aus den Sitzb. d. K. Ak. d. W. zu Berlin vom Jahre 1882.) Berlin 1882.

Schuver, Juan Maria; Reisen im oberen Nilgebiet. (Peterm. Mitt. Ergänzungshefte, Bd. XVI, No. 72.) Gotha 1883.

Paul, Ewald; Aegypten in handelspolitischer Hinsicht. (Deutsche Zeit- und Streit-Fragen.) Hamburg 1883.

Rohlfs, Gerhard; Meine Mission nach Abessinien. Auf Befehl Sr. Majestät des deutschen Kaisers im Winter 1880—81 ausgeführt. Mit 20 Abbild. und 1 Karte. Leipzig 1883.

Hartmann, R. Prof. Dr.; Abyssinien und die übrigen Gebiete der Ostküste Afrikas (Wissen der Gegenwart. Bd. 14). Leipzig u. Prag 1883.

— — Die Nilländer. (Wissen d. Gegenw. Bd. 24.) Leipzig u. Prag 1884.

Kayser, Fr.; Aegypten einst und jetzt. (Illustr. Bibl. der Länder- u. Völkerkunde.) Freiburg i. Br. 1884.

Paulitschke, Philipp; Die geographische Erforschung der Adâl-Länder und Harâr's in Ost-Afrika. Leipzig 1884.

Erman, Adolf; Aegypten und ägyptisches Leben im Altertum. I. Bd. Mit 236 Abb. im Text u. 7 Vollb. Tübingen 1885. II. Bd. Mit 164 Abb. im Text und 5 Vollb. Tübingen 1887.

Grimm, Dr.; Die Pharaonen in Ostafrika. Eine kolonialpolitische Studie. Karlsruhe 1887.

Keller, Dr. K.; Reisebilder aus Ostafrika und Madagaskar. Leipzig 1887.

Schneider, Dr. Oscar; Der ägyptische Granit und seine Beziehungen zur altägyptischen Geschichte. (Gesellschaft Isis in Dresden.) Dresden 1887.

Cecchi, Antonio; Fünf Jahre in Ostafrika. Reisen durch die südlichen Grenzländer Abessiniens von Zeila bis Kaffa. Mit über 100 Abb. u. 1 Karte. Nach dem italienischen Original in abgekürzter Fassung von M. Rumbauer. Leipzig 1888.

Emin-Pascha; Eine Sammlung von Reisebriefen und Berichten Dr. Emin-Paschas aus den ehemals ägyptischen Äquatorialprovinzen und deren Grenzländern. Leipzig 1888.

Müller, Max; In ägyptischen Diensten. Erlebnisse eines ehemaligen preussischen Husarenoffiziers. Mit 10 Abbildungen und 1 Karte von Unterägypten. Leipzig 1888.

Ägypten, Palästina und Syrien. 2. Aufl. Mit 11 Karten, 17 Plänen und Grundrissen, 45 Textbildern. (Meyers Reisebücher.) Leipzig 1889.

Dove, Dr. Karl; Kulturzonen v. Nord-Abessinien. (Peterm. Mitt. Ergänzungshefte, Bd. XX, No. 97.) Gotha 1890.

Reiss, W.; Funde aus der Steinzeit Aegyptens. Mit Hinzufügung 6 neuer Tafeln abgedruckt aus den Verhandlungen der Berliner Anthropologischen Gesellschaft. Berlin 1890.

Schnell, Dr. Paul; Das marokkanische Atlasgebirge. (Peterm. Mitt. Ergänzungshefte, Bd. XXI, No. 103.) Gotha 1890.

Saineano, Marius; L'Abyssinie dans la seconde moitié du XVIe siècle ou le règne de Sartsa-Dengel (Malak-Sagad) 1563—1594, d'après des Annales Éthiopiennes inédites. Diss. Leipzig. Bucarest 1892.

[arcourt, Duc d'; L'Égypte et les Égyptiens. Paris 1893.

[eumann, Theodor; Das moderne Ägypten mit besonderer Rücksicht auf Handel und Volkswirtschaft. Leipzig 1893.

'ircks, A. Frhr. von; Aegypten 1894. Staatsrechtliche Verhältnisse, wirtschaftlicher Zustand, Verwaltung. I. Teil. Mit 1 Karte der Nilländer und Westarabiens in 1 : 5000000 und einer Nebenkarte des Nildeltas in 1 : 500000. Berlin 1895.

ranchetti, Baron Leopoldo; L'Avvenire della Colonia Eritrea. (Secondo Congresso geografico Italiano. Conferenza tenuta nell Adunanza generale del 24 settembre 1895.) Roma 1895.

usse, Dr. M.; Die Egyptische Frage. Vortrag. Koblenz 1896.

einisch, Leo; Ein Blick auf Aegypten und Abessinien. Inaugurationsrede, gehalten am 26. Oktober 1896 von Leo Reinisch, d. Z. Rector der k. k. Universität Wien. Wien 1896.

anderheym, J. G.; Une Expédition avec le Négous Ménélik. Vingt mois en Abyssinie. Avec soixante-huit illustrations. Paris 1896.

/ickenburg, E. Graf; Wanderungen in Ost-Afrika. Mit vielen Illustrationen und 3 Karten. Wien 1899.

eans, Thomas H.; The Nile reservoir dam at Assuân, (S.-A. aus „Smithsonian Report for 1902". S. 531—535. Mit 6 Taf.) Washington 1903.

enze, Dr. Herm.; Der Nil, eine Darstellung seiner Hydrographie und seiner wirtschaftlichen Bedeutung. Mit 2 vollseitigen Abbildungen. (Angewandte Geographie, herausg. von K. Dove, I. Ser., H. 4.) Jena 1903.

eumann, Oscar; From the Somali Coast through Ethiopia to the Sudan. (S.-A. aus: „Smithsonian Report for 1903". S. 775—792. Mit 6 Taf.) Washington 1904.

d. Norden Afrikas und Sudan.

empriere's, William, Reise von Gibraltar über Tanger, Salee, Santa Cruz nach Tarudant, und von da über den Atlas nach Marokko. Übersetzt von E. A. W. Zimmermann. (Magazin v. merkwürd. neuen Reisebeschreib., Bd. VIII, H. 3.) Berlin 1792.

/agner, Dr. Moritz; Reisen in der Regentschaft Algier in den Jahren 1836, 1837 und 1838. Nebst einem naturhistorischen Anhang und einem Atlas. 3 Bde. Leipzig 1841.

oanne, Adolph; Voyage en Afrique. Bruxelles 1850.

'Escayrac de Lauture, Cte; Mémoire sur le Soudan, rédigé d'après des renseignements entièrement nouveaux. (Extrait de „Bulletin de la société de géographie"; Août et septembre 1855.) Paris 1855.

[ercier-Lacombe, G.; De la Colonisation et de l'Administration en Algérie. (Revue contemporaine) 1856.

chramm; Neue Briefe aus Algerien und die Frühlingsflora von Algier und Umgegend im Jahre 1858. Brandenburg 1858.

Thierry-Mieg, Ch.; Six semaines en Afrique. Souvenirs de voyage. Paris 1861.

Behm; Land und Volk der Tebu, Beurmanns Reise nach Mursuk 1862. (Peterm. Mitt. Ergänzungshefte, Bd. II, No. 8.) Gotha 1862/63.

Duveyzier, Henri; Les Touareg du Nord. (Exploration du Sahara.) Paris 1864.

Wattenbach, W.; Algier. (Wissensch. Vorträge, herausg. von Virchow u. Holtzendorff.) Berlin 1867.

Maltzan, H. v.; Reise in Tunis und Tripolis. Nebst einem Anhange über die neuentdeckten phönicischen Inschriften von Karthago. 3 Bde. Mit Titelkupfern u. Karten, sowie lithographierten Inschriften. Leipzig 1870.

Rohlfs, Gerhard; Reise durch Nord-Afrika von Tripoli nach Kuka. (Peterm. Mitt. Ergänzungshefte, Bd. V, No. 25.) Gotha 1868.

— — Reise durch Nord-Afrika von Kuka nach Lagos. (Peterm. Mitt. Ergänzungshefte, Bd. VII, No. 34.) Gotha 1872.

d'Escayrac de Lauture, Graf; Die Afrikanische Wüste und das Land der Schwarzen am oberen Nil. Nach dem Französischen des — —. (Bibliothek der Länder- u. Völkerkunde. 3. Band.) Leipzig 1874.

Zittel, Karl A.; Briefe aus der libyschen Wüste. Mit 1 Karte. München 1875.

Remelé, Ph.; G. Rohlfssche Expedition nach der Libyschen Wüste 1873—1874, in Photographien von Ph. Remelé, Mitglied der Expedition. O. O. u. J.

Rohlfs, Gerhard; Bei den Zeltbewohnern in Marokko. („Globus" Bd. 27, S. 284 ff.) Braunschweig 1875.

— — Beiträge zur Geschichte der Medicin und medicinischen Geographie Marokkos. (S.-A. aus dem „Deutschen Archiv für Geschichte der Medicin und medicinische Geographie".) O. O. u. J.

— — Drei Monate in der libyschen Wüste. Mit Beiträgen von P. Ascherson, W. Jordan und K. Zittel, sowie einer Originalkarte von W. Jordan, 16 Photographien, 11 Steindrucktafeln u. 18 Holzschnitten. Kassel 1875.

— — Die Bedeutung Tripolitaniens an sich und als Ausgangspunkt für Entdeckungsreisende. Weimar 1877.

— — Reise von Tripolis nach der Oase Kufra. Leipzig 1881.

Jordan, Dr. W.; Die geographischen Resultate der von G. Rohlfs geführten Expedition in die libysche Wüste. (Wissensch. Vorträge, herausg. von Virchow u. Holtzendorff.) Berlin 1875.

— — Expedition zur Erforschung der Libyschen Wüste von Gerh. Rohlfs. Abt. II. Physische Geographie und Meteorologie der Libyschen Wüste. Cassel 1876.

Roudaire, le Capitaine; Rapport sur la Mission des Chotts. Etudes relatives au projet de mer intérieure. (Extrait des Archives des Missions Scientifiques et Littéraires. Troisième Série. — Tome Quatrième.) Paris MDCCCLXXVII.

Soleillet, Paul; L'Afrique occidentale. Algérie, Mzab, Tidikelt. Avignon 1877.

Pietsch, Ludwig; Marokko. Briefe von der Deutschen Gesandtschaftsreise nach Fez im Frühjahr 1877. Leipzig 1878.

érenger-Feraud, L.-J.-B.; Les Peuplades de la Sénégambie. Histoire-Ethnographie-Moeurs et coutûmes-Légendes etc. Paris 1879.

havanne, Josef; Die Sahara oder von Oase zu Oase. Wien, Pest, Leipzig 1879.

onring, A. v.; Marroco, das Land und die Leute. Berlin 1880.

erge, de la; En Tunisie, récit de l'expédition française, voyage en Tunisie, histoire. Paris 1881.

azeau de Vautibault; Le Trans-Saharien. Paris o. J.

holz, Dr. Oscar; Die Oberflächengestalt der Wüste Sahara. (Jahres-Bericht der Realschule zu Ottensen.) 1883.

ichtl, Johann; Der Sudan oder ein allgemeiner Ueberblick über das Insurrections-Gebiet, das ist über den ägyptischen Sudan, besonders für die Freunde der Mission von Central-Afrika. Graz 1884.

enz, Dr. Oskar; Kurzer Bericht über meine Reise von Tanger nach Timbuktu und Senegambien. Mit 1 Karte. (Zeitschr. d. Gesellsch. f. Erdkunde zu Berlin. Bd. XVI.) Berlin 1881.

— Timbuktu, Reise durch Marokko, die Sahara und den Sudan. Leipzig 1884.

chwarz, Bernh.; Frankreich jenseits des Mittelmeeres; ein Wort zur Aufklärung über den Wert der algerischen Besitzung, sowie zur prakt. Lösung der Kolonienfrage überhaupt. Leipzig 1884.

ohlfs, Gerhard; Reise durch Marokko, Uebersteigung des grossen Atlas. Exploration der Oasen von Tafilet, Tuat und Tidikelt und Reise durch die grosse Wüste über Rhadames nach Tripoli. Mit einer Karte von Nord-Afrika. 4. Ausgabe. (Afrikanische Reisen von Gerhard Rohlfs.) Norden 1884.

— Mein erster Aufenthalt in Marokko und Reise südlich vom Atlas durch die Oasen Draa und Tafilet. 3. Ausgabe. Norden 1885.

— Von Tripolis nach Alexandrien. Beschreibung der im Auftrag S. M. des Königs von Preußen in den Jahren 1868 und 1869 ausgeführten Reise. Mit 1 Photographie, 2 Karten, 4 Lithographien und 4 Tabellen. 3. Ausgabe. 2 Bde. Norden 1885.

obelt, Dr. W.; Reiseerinnerungen aus Algerien u. Tunis. Herausgegeben von der Senckenbergischen naturforschenden Gesellschaft in Frankfurt am Main. Mit 13 Vollb. und 11 Abbild. im Text. Frankfurt a. M. 1885.

aulitschke, Dr. Philipp; Die Sudanländer nach dem gegenwärtigen Stande der Kenntnis. Mit Holzschnitten, 12 Tonbildern, 2 Lichtdrucken und einer Karte. (Illustrirte Bibliothek der Länder- und Völkerkunde.) Freiburg i. Br. 1885.

reutlein, P.; Dr. Ed. Schnitzer (Emin Pascha), der ägyptische General-Gouverneur des Sudan. (Wissensch. Vorträge, herausgeg. von Virchow u. Holtzendorff.) Berlin 1887.

Borsari, Ferdinando; Geografia, Etnologica e Storica della Tripolitania, Cirenaica e Fezzan con cenni sulla storia di queste regioni e sul silfio della Cirenaica. Napoli 1888.

Buchta, Richard; Der Sudan unter ägyptischer Herrschaft. Rückblicke auf die letzten 60 Jahre. Nebst einem Anhange: Briefe Dr. Emin-Pascha's und Lupton-Bey's an Dr. Wilh. Junker 1883—85. Mit Titelbild und 2 Karten. Leipzig 1888.

Lüders, Karl; Timbuktu. Mit einer Übersichtskarte. (Geogr. Universal-Bibliothek No. 20.) Weimar o. J.

Nachtigal, Dr. Gustav; Sahârâ und Sûdân. Ergebnisse sechsjähriger Reisen in Afrika. 2 Teile mit Holzschnitten und Karten. Berlin 1879 u. 1881.

— — III. Teil. Herausgegeben von E. Groddeck. Mit einem Porträt in Photographie, einer Karte, zwei Schrift-Tafeln und Generalregister zum I.—III. Teil. Leipzig 1889.

Sipp, Karl; Central-Sudan. Ein Vortrag. Meißen o. J. (1889?)

Seehausen, Otto; Siedlungen in der Sahara. Diss. Leipzig. Bremen 1890.

Zucchinetti, Dr. V.; Souvenirs de mon séjour chez Emin Pascha el Soudani. Relation écrite par le Dr. Zucchinetti lue par le Commandeur Tito Figari à la Séance de la Société Khédiviale de Géographie de 25 Novembre 1887. Le Caire 1890.

Mayr, Rudolf; Eine Afrika-Reise von 18 Tagen. Mit Illustrationen und 1 Karte. Wien 1892.

Ohrwalder, Josef; Aufstand und Reich des Mahdi im Sudan und meine 10jährige Gefangenschaft dortselbst. Original-Ausgabe. Herausgegeben vom Zweigverein der Leo-Gesellschaft für Tirol und Vorarlberg. Innsbruck 1892.

Diercks, Dr. Gustav; Marokko und die deutschen Interessen. Berlin 1893.

Olivier, Dr. Louis; La Tunisie. (Unter Mitwirkung zahlreicher Autoren herausgegeben.) Paris o. J.

Tarry, M. Harold; Le Chemin de fer Transsaharien (de l'Algérie au Soudan.) Paris 1893.

Eckardt, I. T. von; Von Carthago nach Kairuan. Bilder aus dem orientalischen Abendlande. Berlin 1894.

Vuillot, P.; A Tombouctou. (Extrait du „Magasin Pittoresque", 15 décembre 1894.) Paris 1894.

Fitzner, Rudolf; Ein Beitrag zur tunesischen Landes- und Volkskunde. (S.-A. aus: Die Regentschaft Tunis.) Berlin 1895.

Haehnel, Dr. Georg; Die Morphologie und Hydrographie der Oasen in der Sahara. (Beilage zu dem Jahresbericht des Gymnasiums der Königlichen Waisen- und Schulanstalt zu Bunzlau über das Schuljahr 1894/95.) Bunzlau 1895.

Drouet, Francis; Au nord de l'Afrique. Tunisie—Algérie—Mélilla—Gibraltar—Tanger; notes de voyage. Nizza 1896.

Slatin Pascha, Rudolf; Feuer und Schwert im Sudan. Meine Kämpfe mit den Derwischen, meine Gefangenschaft und Flucht. 1879—1895. Deutsche Originalausgabe. Mit 1 Porträt, 19 Abbildungen, 1 Karte und 1 Plan. 2. Auflage. Leipzig 1896.

lgérie; Les communes mixtes et le gouvernement des indigènes en Algérie; o. Verf. Paris 1897.

[eyer, Paul, Constantin; Erforschungsgeschichte und Staatenbildungen im Westsudan. I. Erforschungsgeschichte, Litteratur, Charakter des Landes und seiner Bewohner. Diss. Gotha 1897.

- — Erforschungsgeschichte und Staatenbildungen des Westsudan mit Berücksichtigung seiner historischen, ethnologischen und wirtschaftlichen Verhältnisse. (Peterm. Mitt. Ergänzungshefte, Bd. XXVI, No. 121.) Gotha 1897.

eier-Jobst, Aug.; Die Hochebene von Barka in ihrem heutigen Zustande mit dem ehemaligen verglichen. (Jahresbericht des Progymnasiums zu Eupen, 1897/98.) Eupen 1898.

ouliéras, Auguste; Le Maroc Inconnu. Etude géographique et sociologique. Ire partie. Exploration du Rif (Maroc Septentrional). Avec Cartes inédites du Rif et du chaque Tribu au 1 : 250000. Paris 1895. — IIe partie: Exploration des Djebala (Maroc Septentrional). Avec une Carte inédite au 1 : 250000. Paris 1899.

chulten, Adolf; Das Römische Afrika. Leipzig 1899.

ischer, Theobald; Wissenschaftliche Ergebnisse einer Reise im Atlas-Vorlande von Marokko. (Peterm. Mitt. Ergänzungshefte, Bd. XXIX, No. 133.) Gotha 1901.

ohr, Dr. P.; Marokko. Eine politisch-wirtschaftliche Studie. Berlin 1902.

ontrozier, Colrat de; Deux ans chez les Anthropophages et les Sultans du Centre Africain. Mit 24 Gravüren nach Photogr. und einer Karte. Paris 1902.

ppenheim, Dr. Max Freiherr von; Rabeh und das Tschadseegebiet. Mit 1 Karte. Berlin 1902.

ampffmeyer, Dr. Georg; Marokko. Mit 1 Kartenbeilage. (Angewandte Geographie, herausg. v. K. Dove, Ser. I. H. 7/8.) Jena 1903.

ildebrand, Dr. Gotthold; Cyrenaïka als Gebiet künftiger Besiedelung. Eine Landeskunde mit besonderer Berücksichtigung der wirtschaftlichen Verhältnisse. Mit Vorrede von Theob. Fischer, einem ausführlichen Literaturverzeichnis und 4 Karten. Bonn 1904.

übner, Max; Eine Pforte zum schwarzen Erdteil. Die Gestade, Steppen und Wüsten Französisch Nordafrikas. Moderne Wanderziele zwischen Marokkos Ostgrenze und Tripolitanien. Halle a. S. 1904.

teindorff, Prof. Dr. Georg; Durch die libysche Wüste zur Ammonsoase. (Land und Leute. Monographien zur Erdkunde. XIX.) Bielefeld und Leipzig 1904.

e. West-Afrika.

(Länder am Meerbusen von Guinea.)

Guinea.) Die Handlung verschiedener Völker auf der Küste von Guinea und in Westindien, aus dem Dänischen übersetzt. Kopenhagen 1758.

Bouet-Willaumez, E.; Commerce et Traite des Noirs aux côtes occidentales d'Afrique. Paris 1848.

Halleur, Hermann; Das Leben der Neger West-Afrikas mit Rücksicht auf den Sklavenhandel. Vortrag. Berlin 1850.

Baikie, Balfour; Tätigkeit am unteren Niger, mit besonderer Berücksichtigung der Flussschwellen dieses Stromes und derjenigen des Tsad- und Nilbeckens. Von Dr. Heinrich Barth. Mit Tabelle u. Tafel. O. O. u. J.

Lanoye, F. de; Le Niger et les explorations de l'Afrique centrale depuis Mungo-Park jusqu'au docteur Barth. Paris 1858.

Wilson, J. S.; West-Afrika. Geographisch und historisch geschildert. Aus dem Englischen von Lindau. 3. Ausg. Leipzig 1868.

Blyden, Rev. Edward W.; Appendix to Benjamin Anderson's Journey to Musadu. (Mit arabischem Facsimile-Brief eines jungen Mandingo.) New-York 1870.

Lenz, O.; Skizzen aus Westafrika. Mit 1 Karte. Berlin 1878.

Buchholz, Dr. R.; Land und Leute in Westafrika. (Wissensch. Vorträge, herausg. von Virchow u. Holtzendorff.) Berlin 1876.

— — Reisen in West-Afrika. Nach seinen hinterlassenen Tagebüchern und Briefen herausgegeben von Karl Heinersdorff. Mit Abbildungen und 1 Karte. Leipzig 1880.

Marche, Alfred; Trois voyages dans l'Afrique Occidentale (Sénégal-Gambie Casamance-Gabon-Ogôvué). Avec 24 gravures et une carte. Paris 1879.

Doelter, C.; Ueber die Capverden nach dem Rio grande u. Futah-Djallon. Leipzig 1884.

Krause, Gottlob Adolf; 1. Ein Beitrag zur Kenntnis der Fulischen Sprache in Afrika. Mit 1 Kartenskizze. 2. Proben der Sprache von Ghat in der Sáhâra mit haussanischer u. deutscher Übersetzung. Mit 1 Kartenskizze u. Faksimiles. (Mitteilungen der Riebeck'schen Niger-Expedition. I u. II.) Leipzig 1884.

Reichenow, Dr. Anton; Die deutsche Kolonie Kamerun. Landesbeschaffenheit, Pflanzen- und Tierleben, Jahreszeiten, Eigenschaften und Sitten der Eingeborenen und europäischer Handel in Kamerun. Nach eigner Anschauung geschildert. Mit 1 Karte. Berlin 1884.

Das Kurbrandenburgische Fort Gross-Friedrichsburg in Guinea. Mit 2 Steindrucktafeln und 1 Holzschnitt. Berlin 1884.

Brandenburg-Preussen auf der Westküste von Afrika. 1681—1721. Verfasst v. gross. Generalstabe, Abt. für Kriegsgeschichte. Mit 1 Uebersichtskarte und 5 Skizzen. Berlin 1885.

Hager, Carl; Kamerun, Land, Volk und Handel. Geschildert nach den neuesten Quellen. Mit 1 Karte und 4 Illustrationen. („Die Deutschen Colonialgebiete", No. 4.) Leipzig 1885.

Underhill, Dr. E. B.; Die Bahnbrecher christlicher Kultur in Kamerun. (Alfred Saker.) Frei nach dem Englischen übersetzt von J. G. Lehmann. Hamburg 1885.

Böllner, Hugo; Die Deutschen Besitzungen an der westafrikanischen Küste. I. Das Togoland und die Sklavenküste. II.—IV. Forschungsreisen in der deutschen Kolonie Kamerun. Mit vielen Illustrationen und Karten. Stuttgart 1885.

Burdo, Adolph; Am Niger und Benue. Sechs Monate im Hinterlande von Kamerun. Deutsche Ausgabe von P. Heichen. Leipzig 1886.

Buchner, Max; Kamerun. Skizzen und Betrachtungen. Leipzig 1887.

Barret, Dr. Paul; L'Afrique Occidentale. La nature et l'homme noir. Avec 2 cartes. Tome I et II. Paris 1888.

Henrici, Dr. Ernst; Das Deutsche Togogebiet und meine Afrikareise 1887. Mit 1 Karte des Togogebiets und des untern Volta und 1 Taf. der Gebirgsprofile. Leipzig 1888.

Krümmel, O.; Togo-Land, das deutsche Schutzgebiet an der Sklavenküste. Mit einer Karte. (Geograph. Universal-Bibliothek, No. 22.) Weimar o. J.

Staudinger, Paul; Im Herzen der Haussaländer. Reise im westlichen Sudan nebst Bericht über den Verlauf der Deutschen Niger-Benuë-Expedition, sowie Abhandlungen über klimatische, naturwissenschaftliche und ethnographische Beobachtungen in den eigentlichen Haussaländern. Mit 1 Karte. Berlin 1889.

Flegel, Eduard; Vom Niger-Benue. Briefe aus Afrika. Herausgegeben von Karl Flegel. Leipzig 1890.

Büttikofer, J.; Mededeelingen over Liberia. Resultaten van eene onderzoekingsreis door J. Büttikofer en C. F. Sala in de jaren 1879—82. (Aardrijksk. Gen.) Amsterdam 1883.

— — Reisebilder aus Liberia. Resultate geographischer, naturwissenschaftlicher und ethnographischer Untersuchungen während der Jahre 1879—1882 und 1886—1887. Mit Karten, Lichtdruck- und chromolithographischen Tafeln nebst zahlreichen Textillustrationen. Bd. I. Reise- und Charakterbilder. Bd. II. Die Bewohner Liberias. Tierwelt. Leiden 1890.

Binder, J.; Das Evheland mit dem deutschen Togo-Gebiet. Vortrag. Stuttgart 1893.

Madrolle, Cl.; De la Casamance en Guinées par le Fouta Diallo. Notes d'un voyage en Afrique occidentale. (Conférence faite à la Société de géographie commerciale en novembre 1893.) Paris 1894.

Passarge, Dr. Siegfried; Adamaua. Bericht über die Expedition des deutschen Kamerun-Komitees in den Jahren 1893—1894. Mit 2 Karten, 2 Höhenprofilen, 2 Kartenskizzen über die Geologie, Ethnographie und Handelsverbindungen der bereisten Gebiete, 21 Tafeln und 294 Text-Illustrationen. Berlin 1895.

Zintgraff, Eugen; Nord-Kamerun. Schilderung der im Auftrag des Auswärtigen Amtes zur Erschließung des nördlichen Hinterlandes von Kamerun während der Jahre 1886—1892 unternommenen Reisen. Mit 16 Illustrationen und 1 Karte. Berlin 1895.

Hübler, Michael; Zur Klimatographie von Kamerun. (Münchener geograph. Studien I. Stück.) 1896.

Kingslay, M. H.; The Ascent of Cameroons Peak and Travels in French Cogo. Paper read at a meeting of the Liverpool Geographical Society. Liverpool 1896.

Wohltmann, Dr. F.; Der Plantagenbau in Kamerun und seine Zukunft. Drei Reiseberichte. Mit 12 Abbildungen, 2 Karten und 2 Plänen. Berlin 1896.

Riebe, Otto; Drei Jahre unter deutscher Flagge im Hinterlande von Kamerun. Geschildert nach den Tagebuchblättern des K. Hörhold. Berlin 1897.

Esser, Dr. Max; An der Westküste Afrikas. Wirtschaftliche und Jagd-Streifzüge. Berlin, Köln, Leipzig 1898.

(Sénégal.) Commerce d'importation et d'exportation du Sénégal. (Office national du Commerce extérieur. Monographies industrielles et commercielles. No. 2. Publié en août 1899.) Paris 1899.

Paul, Carl; Die Mission in unsern Kolonien. I. Heft: Togo und Kamerun. (Missionsstunden von R. W. Dietel. Neue Folge, I. Heft.) Leipzig 1898.

Klose, Heinrich; Togo unter deutscher Flagge. Reisebilder und Betrachtungen. Mit 32 Lichtdrucktafeln, und 69 Text-Illustrationen, hauptsächlich nach Originalphotographien. Berlin 1899.

Wittum, Johanna; Unterm Roten Kreuz in Kamerun und Togo. Heidelberg 1899.

La Côte d'Ivoire; Rapport d'ensemble sur la situation générale de la Colonie de la Côte d'Ivoire en 1899. Publié par le gouvernement. Grand-Bassam 1900.

La Guinée Française. Rapport d'ensemble sur la situation générale de la Guinée Française en 1899. Publié par le gouvernement général de l'Afrique occidentale. Paris 1900.

Schlechter, R.; Westafrikanische Kautschuk-Expedition, 1899/1900. Mit 13 Tafeln und 14 Abbildungen im Text. Beilage zum „Deutschen Kolonialblatt", XII. Jahrgang. Herausgegeben vom Kolonial-Wirtschaftlichen Komitee zu Berlin. Berlin 1900.

Dominik, Hans; Kamerun. Sechs Kriegs- und Friedensjahre in deutschen Tropen. Berlin 1901.

Lederbogen, Wilhelm; Kameruner Märchen. Berlin 1901.

Bauer, Fritz; Die deutsche Niger-Benue-Tsadsee-Expedition 1902—1903. Mit 45 Abbild. u. 2 Karten nach Aufnahmen der Expedition. Berlin 1904.

Esch, Dr. Ernst; Solger, Dr. F.; Oppenheim, Dr. M.; Jaekel, Prof. Dr. O.; Beiträge zur Geologie von Kamerun. Mit 9 Tafeln, 83 Abbildungen im Text einem großen Panorama und einer topographischen Karte. Stuttgart 1904.

f. Aequatoriales Afrika.

(Westlich.)

ooley, William Desborough; Inner Africa laid open, in an attempt to trace the chief lines of communication across that continent south of the equator pp. London 1852.

astian, Dr. A.; Ein Besuch in San Salvador der Hauptstadt des Königreichs Congo. Ein Beitrag zu Mythologie und Psychologie. (Afrikanische Reisen von Dr. A. Bastian.) Bremen 1859.

lbum der Deutschen Gesellschaft zur Erforschung Aequatorial-Afrikas. (Loango-Expedition.) Anthropologischer Teil: 36 Blatt mit 140 Original-Photographien. Landschaftlicher Teil: 42 Blatt mit 60 Photogr. des Stabsarztes Dr. Falkenstein. Mit erläuterndem Text. Berlin 1876.

auter, Emile; Projet de Création d'une colonie agricole belge dans l'Afrique Centrale. Bruxelles 1877.

xploration géographique et commerciale de la Guinée portugaise (Soc. de geogr. Lisboa.) 1878.

rundemann, Dr. R.; Die Erschliessung Innerafrikas durch Stanley's Entdeckung des Livingstone. S.-A. aus der Allgemeinen Missionszeitschrift. I. Jahrgang. 1878.

)yaux, Hermann; Aus West-Afrika. 1873—1876. Erlebnisse und Beobachtungen. 2 Teile. Mit einer lithographierten Karte. Leipzig 1879.

ux, A. E.; Von Loanda nach Kimbundu. Wien 1880.

ogge, Paul; Im Reiche des Muata Jamwo. Drittes Heft der Beiträge zur Entdeckungsgeschichte Afrikas. Berlin 1880.

rovincia de Angola. Resumo das observacões meteorologicas feitas 1880. (Soc. de geogr. Lisboa.) o. J.

chütt, Otto; Reisen im südwestl. Becken des Congo. Nach den Tagebüchern und Aufzeichnungen des Reisenden bearbeitet u. herausgeg. v. P. Lindenberg. Mit 3 Karten. Berlin 1881.

anckelman, Dr. A. v.; Die Meteorologischen Beobachtungen der Güssfeldtschen Loango-Expedition. Nebst Anhang: Resultate der Beobachtungen von Dr. O. Lenz am Ogowe. Leipzig 1878.

üssfeldt, Paul; **Falkenstein, Julius**; **Pechuël-Loesche, Eduard**; Die Loango-Expedition, ausgesandt von der Deutschen Gesellschaft zur Erforschung Aequatorial-Afrikas, 1873—76. Mit Abbildungen und Karte. Bd. I, Abteilung I u. II. Hierzu Album mit anthropologischem und landschaftlichem Teil. Leipzig 1879. Abt. III. 1. Hälfte. Leipzig 1882. (Nicht weiter erschienen!)

)oelho, Guilh.; Plano hydrographico da costa de Loanda, levantado pelos officiaes da armada (Soc. de geogr. Lisboa.) 1883.

foynier, Gust.; La question du Congo devant l'institut de droit international. Genève 1883.

Cordeiro, M. L.; La question du Zaire; suum cuique. (Soc. de geogr. Lisboa.) 1883.

La question du Zaire; droits du Portugal. Memorandum (Soc. de geogr. Lisboa.) 1883.

Magalhães, C.; Le Zaire et les contracts de l'association internationale. (Soc. de geogr. Lisboa.) 1884.

Danckelman, Dr. A. Freiherr von; Das Congo-Gebiet. („Deutsche Kolonialbestrebungen.") Elberfeld 1884.

— — Mémoire sur les observations météorologiques faites à Vivi (Congo inférieur) et sur la climatologie de la côte sud-ouest d'Afrique en général. Berlin 1884.

Falkenstein, Dr. J.; Afrikas Westküste. Vom Ogowe bis zum Damara-Land. Abt. I. (Wissen d. Gegenw. Bd. 29.) 1884.

Johnston, H. H.; Der Kongo. Mit 78 Abbildungen und 2 Karten. Aus dem Englischen von W. von Freeden. Leipzig 1884.

Sir Travers Twiss et le Congo. Réponse à la Revue de droit international et de Législation comparée et au Law Magazine and Review par un Membre de la Société de Géographie d'Anvers. Bruxelles 1884.

Boshart; Rapport an S. M. den König der Belgier. (Mitteilungen über Stanley's Expedition am Congo.) München 1885.

Kiepert, Richard; Begleitworte zur Karte des Congo-Beckens. (S.-A. a. d. Zeitschrift der Gesellschaft für Erdkunde zu Berlin, 1885, No. 1.) Berlin 1885.

Stanley, Henry M.; Der Kongo und die Gründung des Kongostaates. Mit über 100 Abbildungen u. mehreren Karten. Band I. Leipzig 1885.

Arthur, G.; Le Congo (Soc. de geogr. Lisboa.) 1886.

Conférences sur le Congo. (Soc. Belge des Ingénieurs et des Industriels.) Bruxelles 1886.

Wobeser, H. v.; Henry M. Stanley und Dr. Pechuël-Loesche. Leipzig 1886.

Chavanne, Dr. Josef; Reisen und Forschungen im alten und neuen Kongostaate in den Jahren 1884 und 1885. Mit zahlreichen Original-Holzschnitten u. 2 Karten. Jena 1887.

Jannasch, Dr. R.; Die Deutsche Handelsexpedition 1886. Mit zahlreichen Abbildungen u. 3 Karten. Berlin 1887.

François, Curt von; Die Erforschung des Tschuapa und Lulongo. Reise in Centralafrika. Mit 33 Abbildungen, 12 Kartenskizzen u. 1 Uebersichtskarte. Leipzig 1888.

Coquilhat, Camille; Sur le Haut-Congo. Bruxelles 1888.

Wissmann, Hermann; Ludwig Wolf, Curt von François und **Hans Mueller**; Im Innern Afrikas. Die Erforschung des Kassai während der Jahre 1883, 1884 und 1885. Mit 1 Titelbild, über 100 Abbildungen und 3 Karten. Leipzig 1888.

Wolff, Dr. med. Willy; Von Banana zum Kiamwo. Eine Forschungsreise in Westafrika im Auftrage der Afrikanischen Gesellschaft in Deutschland. Mit 1 Karte. Oldenburg u. Leipzig 1889.

Wilipps, Henry; An Account of the Congo Independent State. Read before the American Philosophical Society, Nov. 2, 1888 and Febr. 1, 1889. (Reprinted from the Proc. Amer. Phil. Soc. Vol. XXVI.) Philadelphia 1889.

Wittner, Dr. Richard; Reisen im Kongolande. Ausgeführt im Auftrage der Afrikanischen Gesellschaft in Deutschland. Mit 1 Karte von Dr. Rich. Kiepert. Leipzig 1890.

Wolporte, A.; Exploration du Congo. Bruxelles 1890.

Wybowski, Jean; La Route du Tschad. Du Loango au Chari. Paris 1893.

Wartin, Friedl; Afrikanische Skizzen. München 1893.

Wasui, Th.; Guide de la Section de l'Etat Indépendant du Congo à l'Exposition de Bruxelles-Tervueren en 1897. Ouvrage publié sous la direction de M. le commandant Liebrechts, président du comité exécutif par les soins du lieutenant Th. Masui, secrétaire général. Bruxelles 1897.

Wonner, Franz; Im Afrikanischen Urwald. Meine Reise nach dem Kongo und der Mongalla im Jahre 1896. Mit 20 Textbildern, 87 Lichtdrucktafeln und 3 Karten. Berlin 1898.

Wauters, A. J.; L'État indépendant du Congo. Historique — Géographie physique — Ethnographie — Situation économique — Organisation politique. Bruxelles 1899.

Wohnston, Sir Harry H.; The Pigmies of the great Congo Forest. (S.-A. aus „Smithsonian Report for 1902". S. 479—491.) Washington 1903.

g. Aequatoriales Afrika.

(Östlich.)

Wurton, Rich. F.; The Lake Regions of Central Equatorial Africa with notices of the Lunar Mountains and the Sources of the White Nile. London 1860.

Wrapf, Dr. J. L.; Travels, researches and missionary labours in Eastern Africa. London 1860.

Watinoris Reise zum Lande der Djur, Beurmanns Reise nach Wau. (Peterm. Mitt. Ergänzungshefte, Bd. II, No. 6.) Gotha 1862.

Speke, le Capitaine; Les Sources du Nil. Journal d'un voyage de découvertes, 1860—63. (Traduction inédite du «Tour du Monde». 1864 1er sem. p. 274—384.) Paris 1864.

Heuglin, Kinzelbach, Munzinger, Steudner; Die Deutsche Expedition in Ostafrika 1861 und 1862. (Peterm. Mitt. Ergänzungshefte, Bd. III, No. 13.) Gotha 1864.

Heuglin; Die Tinnésche Expedition im westlichen Nil-Quellgebiet, 1863—64. (Peterm. Mitt. Ergänzungshefte, Bd. III, No. 15.) Gotha 1865.

Heuglin, M. Th. v.; Reise in das Gebiet des Weissen Nil und seiner westlichen Zuflüsse in den Jahren 1862—64. Mit einem Vorwort von Dr. Aug. Petermann. Nebst Karte, Tafeln und Holzschnitten. Leipzig und Heidelberg 1869.

Kersten, O.; Ueber Kolonisation in Ostafrika, mit Hervorhebung ihrer Wichtigkeit für Deutschland und besonders Oesterreich. (S.-A. aus der „Internationalen Revue" No. 2.) Wien 1867.

Decken's, Baron Claus von der; Reisen in Ost-Afrika in den Jahren 1859 bis 1861. Mit Karten, Tafeln und Abbildungen. Bearbeitet von Otto Kersten. Bd. I: Sansibar, Niassasee und Kilimandscharo. Bd. II: Inneres und Küste. Ostafrikanische Inselwelt. Länder der Galla und Somali. Leipzig und Heidelberg 1869 und 1871.

Wallace, Horace; Letzte Reise von David Livingstone in Centralafrika von 1865 bis zu seinem Tode 1873. Vervollständigt durch einen Bericht über seine Leiden u. letzten Augenblicke nach den Erzählungen seiner treuen Diener Chuma u. Susi. Deutsche Ausg. besorgt von Dr. Jos. M. Boyes. 2 Bände. Mit Portrait, Karten u. Illustrationen. Hamburg 1875.

Baker, Samuel White; Der Albert N'yanza, das grosse Becken des Nil und die Erforschung der Nilquellen. Autoris. vollständ. Ausgabe für Deutschland. Aus dem Englischen von J. C. A. Martin. Mit 33 Illustrationen in Holzschnitten, 1 Chromolith. und 2 Karten. Jena 1867. 3. Aufl. Mit 32 Illustrationen in Holzschnitt und 1 Karte. Gera 1876.

Daum, H.; Die Erforschung der Nilquellen. (Geogr. Universal-Bibliothek. No. 19.) Weimar o. J.

Mitteilungen über ein Unternehmen zur Förderung der Erschliessung von Ost-äquatorial-Afrika. Stuttgart 1877.

Hildebrandt, J. M.; Ethnographische Notizen über Wakámba und ihre Nachbarn. (S.-A. aus der Zeitschrift für Ethnologie. 10. Jahrgang.) Berlin 1878.

Schweinfurth, Dr. Georg; Im Herzen von Afrika. Reisen u. Entdeckungen im centralen Aequatorial-Afrika während der Jahre 1868—71. Neue umgearbeitete Originalausgabe. Mit zahlreichen Abbildungen in Holzschnitten und 2 lithographischen Karten. Leipzig 1878.

Castilho, Aug. de; O Zambese apontamentos de duas viagens. (Soc. de geogr. Lisboa.) 1880.

Machado, J. J.; Moçambique. (Soc. de geogr. Lisboa.) 1881.

Malheiro, L.; Explorações geologicas e mineiras nas colonias portuguezas. (Soc. de geogr. Lisboa.) 1881.

Révoil, Georges; La vallée du Darror. Voyage aux pays Çomalis (Afrique orientale.) Types, scènes, paysages, panoramas hors texte, d'après les photographies et les croquis de l'auteur. Avec 1 carte. (Publiée par la Société de Géographie de Paris.) Paris 1882.

ischer, Dr. G. A.; Mehr Licht im dunklen Weltteil. Betrachtungen über die Kolonisation des tropischen Afrika, unter besonderer Berücksichtigung des Sansibar-Gebietes. Hamburg 1885.

indner, M.; Das deutsch-ostafrikanische Gebiet. Mit Benutzung der neuesten Quellen. Mit 1 Karte u. 5 Illustrationen. („Die Deutschen Colonialgebiete", No. 5.) Leipzig 1885.

ohlfs, Gerhard; Zur Klimatologie und Hygiene Ostafrikas. Leipzig 1885.

rimm, Dr.; Der wirtschaftliche Wert von Deutsch-Ostafrika. Eine Zusammenstellung von Aussprüchen hervorragender Forscher nebst einem Abrisse der Geschichte Sansibars. Berlin 1886.

— Berichte namhafter Reisender über Natur und Beschaffenheit von Deutsch-Ostafrika. (Herausg. v. d. Gesellschaft f. deutsche Kolonisation.) Berlin o. J.

ore, Annie B.; To Lake Tanganyika in a Bath Chair. With portraits and maps. London 1886.

ohnston, H. H.; Der Kilima-Ndjaro. Forschungsreise im östlichen Aequatorial-Afrika nebst einer Schilderung der naturgeschichtlichen und kommerziellen Verhältnisse, sowie der Sprachen des Kilima-Ndjaro-Gebietes. Autorisierte deutsche Ausgabe. Mit Porträt, über 80 Abbildungen und 4 Karten. Leipzig 1886.

chmidt; Meine Reise in Usaramo und den deutschen Schutzgebieten Central-Ostafrikas. Berlin 1886.

homson, Joseph; Durch Massai-Land. Forschungsreise in Ost-Afrika zu den Schneebergen und wilden Stämmen zwischen dem Kilima-Ndjaro und Viktoria-Njansa in den Jahren 1883 und 1884. Mit 62 Abbildungen und 2 Karten. Leipzig 1885.

— Expedition nach den Seen von Central-Afrika in den Jahren 1878—1880. Mit 2 Landkarten in Farbendruck. Jena 1886.

eiss, Kurt; Meine Reise nach dem Kilima-Ndjarogebiet im Auftrage der Deutsch-Ostafrikanischen Gesellschaft. Mit 1 lithogr. Karte und einer Zusammenstellung der meteorologischen Beobachtungen und Höhenangaben. Berlin 1886.

min-Pascha; Eine Sammlung von Reisebriefen und Berichten Dr. Emin-Pascha's aus den ehemals ägyptischen Äquatorialprovinzen und deren Grenzländern. Herausgegeben von Dr. Georg Schweinfurth und Dr. Friedrich Ratzel mit Unterstützung von Dr. Robert W. Felkin und Dr. Gustav Hartlaub. Mit Porträt, Lebensskizze und erläuterndem Namensverzeichnis. Leipzig 1888.

renzler, Eugen; Ein Jahr in Ostafrika. (Im Auftrag der Deutsch-Ostafrikanischen Gesellschaft.) Mit 1 Karte. Ulm 1888.

chmidt, Dr. Karl Wilhelm; Sansibar. Ein ostafrikanisches Culturbild. Mit 15 Abbildungen und 1 Plan. Leipzig 1888.

eis, Jayme Batalha; Os Portuguezes na região do Nyassa. Artigo publicado no „Scottish Geographical Magazine" de Maio de 1889. (Portugiesisch und englisch.) Lisboa 1889.

Dilthey, Richard; Der wirtschaftliche Wert von Deutsch-Ostafrika. Düsseldorf 1889.

Peters, Carl; Die deutsch-ostafrikanische Kolonie in ihrer Entstehungsgeschichte und wirtschaftlichen Eigenart. 2. Auflage. Berlin 1889.

Baumann, Dr. Oscar; In Deutsch-Ostafrika während des Aufstandes. Reise der Dr. Hans Meyer'schen Expedition in Usambara. Mit 18 Illustrationen und 1 Originalkarte. Wien u. Olmütz 1890.

Drummond, H.; Inner-Afrika. Erlebnisse und Beobachtungen. Gotha 1890.

Förster, Brix; Deutsch-Ostafrika. Geographie und Geschichte der Kolonie. Mit 1 Karte von Deutsch-Ostafrika. Leipzig 1890.

Jephson, A. J. Mounteney und **Henry M. Stanley**; Emin Pascha und die Meuterei in Aequatoria. Neunmonatlicher Aufenthalt und Gefangenschaft in der letzten der Sudan-Provinzen. Autoris. deutsche Ausgabe. Aus dem Englischen von H. von Wobeser. Mit 46 Abbildungen, 1 Facsimiletafel und 1 Karte. Leipzig 1890.

Meyer, Dr. Hans; Zum Schneedom des Kilimandscharo. 40 Photographien aus Deutsch-Ostafrika mit Text. Berlin 1888.

— — Ostafrikanische Gletscherfahrten. Forschungsreisen im Kilimandscharo-Gebiet. Mit 3 Karten, 20 Tafeln in Heliogravüre und Lichtdruck und 19 Textbildern. Leipzig 1890.

Wiechmann, Dr. E.; Das Nilquellengebiet, ein Teil der ostafrikanischen Seenregion, nach dem gegenwärtigen Umfange der Erforschung. (Beilage zum Programm des Gymnasiums zu Ludwigslust, Ostern 1890.) Ludwigslust 1890.

Arendt, Dr. Otto; Der Streit um die deutsche Emin-Pascha-Expedition. Gesammelte Aufsätze aus dem Deutschen Wochenblatt. 2. Auflage. Berlin 1889.

Rust; Die deutsche Emin Pascha-Expedition. Mit 1 Karte. Berlin 1890.

Schynse, P. Aug.; Mit Stanley und Emin Pascha durch Deutsch Ost-Africa. Reisetagebuch. Herausgegeben von Karl Hespers. Köln 1890.

Casati, Gaetano; Zehn Jahre in Aequatoria und die Rückkehr mit Emin Pascha. Reich illustriert. Mit 104 Textbildern, 60 zum grossen Teil farbigen Vollbildern und 4 Karten. 2 Bände. Bamberg 1891.

Peters, Dr. Carl; Die deutsche Emin Pascha-Expedition. Mit 1 Porträt des Verfassers nach Lenbach, vielen Vollbildern in Tondruck, vielen Text-Illustrationen und 1 Karte. München und Leipzig 1891.

Tiedemann, Adolf, v., Tana — Baringo — Nil. Mit Karl Peters zu Emin Pascha. Nach Skizzen des Verfassers illustriert von Hans Looschen. Berlin 1892.

Höhnel, Ludwig Ritter von; Zum Rudolph-See und Stephanie-See. Die Forschungsreise des Grafen Samuel Teleki in Ost-Aequatorial-Afrika 1887—1888, geschildert von seinem Begleiter. Mit 179 Original-Illustrationen und 2 Karten. Wien 1892.

aerger, Dr. Karl; Tangaland und die Kolonisation Deutsch-Ostafrikas Tatsachen und Vorschläge. Berlin 1892.

— — Die künstliche Bewässerung in den wärmeren Erdstrichen und ihre Anwendbarkeit in Deutsch-Ostafrika. Ein Beitrag zur Kolonisationslehre. Berlin 1893.

ugard, F. D.; The Rise of our East African Empire, early efforts in Nyasaland and Uganda. With 130 Illustrations also 14 specially preparated Maps. In two volumes. Edinburgh and London 1893.

ichter, Julius; Uganda. Ein Blatt aus der Geschichte der evangelischen Mission und der Kolonialpolitik Centralafrikas. Gütersloh 1893.

eyer, Dr. Hans; Die grossen Bruchspalten und Vulkane in Äquatorial-Afrika. (S.-A. aus: „Deutsche Geogr. Blätter" XVI, 2. Bremen 1893.

aumann, Dr. Oscar; Durch Massailand zur Nilquelle. Reisen und Forschungen der Massai-Expedition des deutschen Antisklaverei-Comités in den Jahren 1891—1893. Mit vielen Illustrationen und 1 Originalkarte in 1 : 1500000 reduciert von Dr. Bruno Hassenstein. Berlin 1894.

— — Die kartographischen Ergebnisse der Massai-Expedition des Deutschen Antisklaverei-Comités. (Peterm. Mitt. Ergänzungshefte, Bd. XXIV, No. 111.) Gotha 1894.

erensky, A.; Deutsche Arbeit am Niassa, Deutsch-Ostafrika. Berlin 1894.

ichelmann, G.; Die Nutzbarmachung Deutsch-Ost-Afrikas. Magdeburg 1894.

hweinitz, H. Hermann Graf von; Deutsch-Ost-Afrika in Krieg und Frieden. Berlin 1894.

uhlmann, Dr. Franz; Mit Emin Pascha ins Herz von Afrika. Ein Reisebericht mit Beiträgen von Dr. Emin Pascha in seinem Auftrage geschildert. Im amtlichen Auftrage der Kolonial-Abteilung des Auswärtigen Amtes herausgegeben. Mit 2 Karten und vielen Illustrationen. 2 Teile in 1 Band. (Deutsch-Ost-Afrika. Band I.) Berlin 1894.

erther, C. Waldemar; Zum Victoria-Nyanza. Eine Antisklaverei-Expedition und Forschungsreise. Mit 70 Text-Illustrationen und 6 Lichtdruckbildern und einem Anhang: „Das Kisukuma", grammatische Skizze von A. Seidel. 2. Auflage. Berlin o. J. (1894).

eters, Dr. Carl; Das Deutsch-Ostafrikanische Schutzgebiet. Im amtlichen Auftrage. Mit 23 Vollbildern und 21 Textabbildungen, sowie 3 Karten. München und Leipzig 1895.

romm; Lieder und Geschichten der Suaheli. (Wissensch. Vorträge, herausg. von Virchow u. Holtzendorff.) Hamburg 1896.

olkens, Dr. Georg; Der Kilimandscharo. Darstellung der allgemeineren Ergebnisse eines fünfzehnmonatigen Aufenthalts im Dschaggalande. Mit 11 Vollbildern, 28 Textbildern und 1 Karte. Berlin 1897.

iebert; Neunzig Tage im Zelt. Meine Reise nach Uhehe, Juni bis September 1897. Mit einer Skizze. Berlin 1898.

Werther, C. Waldemar; Die mittleren Hochländer des nördlichen Deutsch-Ost-Afrika. (Wissenschaftliche Ergebnisse der Irangi-Expedition 1896 bis 1897 nebst kurzer Reisebeschreibung. Im Auftrage der Irangi-Gesellschaft herausgegeben unter Mitwirkung mehrerer anderer. Mit vielen Illustrationen und 2 Originalkarten. Berlin 1898.

Höhnel, Ludwig Ritter von; Ostäquatorial-Afrika zwischen Pangani und dem neuentdeckten Rudolf-See. (Peterm. Mitt. Ergänzungshefte, Bd. XXI, No. 99.) Gotha 1899.

Oechelhaeuser, Wilhelm; Die Deutsch-Ostafrikanische Centralbahn. Mit 1 Übersichtskarte. Berlin 1899.

Strandes, Julius; Die Portugiesenzeit von Deutsch- und Englisch-Ostafrika. Berlin 1899.

Wickenburg, Eduard Graf; Wanderungen in Ost-Afrika. Mit vielen Illustrationen und 3 Karten. Wien 1899.

Wiedemann, Dr. A.; Die Kilimandscharo-Bevölkerung. Anthropologisches und Ethnographisches aus dem Dschaggalande. (Peterm. Mitt. Ergänzungshefte. Bd. XXVII, No. 129.) Gotha 1899.

Baumann, Dr. Oscar; Afrikanische Skizzen. Mit 13 Lichtdruckbildern und 7 Bildern im Text. Berlin 1900.

Meinecke, Gustav; Aus dem Lande der Suaheli. Tl. I. Reisebriefe und Zuckeruntersuchungen am Pangani. Vegetationsbilder von Dr. Otto Warburg. Mit 40 Illustrationen und 1 Karte im Text. Berlin 1895. Tl. III. Streifzüge durch Ost- und Südafrika von Moritz Schanz. Berlin 1900. (Tl. II ist geographisch belanglos.)

Meyer, H.; Der Kilimandscharo. Reisen und Studien. Mit 2 Karten, 4 Tafeln in Farbendruck, 16 in Lichtdruck, 20 in Buchdruck, 103 Textbildern. Berlin 1900.

— — Die Eisenbahnen im tropischen Afrika. Eine kolonialwirtsch. Studie. Leipzig 1902.

Velten, Dr. C.; Sitten und Gebräuche der Suaheli. Nebst einem Anhang über Rechtsgewohnheiten der Suaheli. Göttingen 1903.

Merker, M.; Rechtsverhältnisse und Sitten der Wadschagga. (Peterm. Mitt. Ergänzungshefte, Bd. XXX, No. 138.) Gotha 1902.

— — Die Massai. Ethnographische Monographie eines ostafrikanischen Semitenvolkes. Mit 89 Figuren, 6 Tafeln, 61 Abbildungen u. 1 Übersichtskarte. Berlin 1904.

Kandt, Richard; Caput Nili. Eine empfindsame Reise zu den Quellen des Nils. Mit 12 Lichtdruckbildern und 1 Karte. Berlin 1904.

Schillings, C. G.; Mit Blitzlicht und Büchse. Neue Beobachtungen und Erlebnisse der Wildnis inmitten der Tierwelt von Äquatorial-Ostafrika. Mit 302 urkundtreu in Autotypie wiedergegebenen photographischen Original-Tag- und Nacht-Aufnahmen des Verfassers. Leipzig 1905.

h. Süd-Afrika.

tavorinus Reise nach dem Vorgebirge der guten Hoffnung, Java u. Bengalen. 1768—71. (Kleinere Länder- u. Reisebeschreibungen.) Leipzig 1798.

arrow's, Johann Reisen in das Innere von Südafrika in den Jahren 1797 u. 1798. (In Ehrmanns Bibl. der neusten und wichtigsten Reisebeschreibungen.) Bd. I. Leipzig 1801. Bd. II. Weimar 1805.

nudsen, rheinischer Missionar; Gross-Namaqualand. Barmen 1848.

alton, Francis; Bericht eines Forschers im tropischen Südafrika. Aus dem Englischen. Nebst 5 Abbild. in Tondruck, 1 Tafel mit 6 Kupfern und 1 Buntdruckkarte. Leipzig 1854.

ivingstone, D.; Sketches of the Rev. Dr. Livingstone's missionary journeys and discoveries in Central South Africa. With Map. London MDCCCLVII.

- — Missionsreisen und Forschungen in Süd-Afrika. Aus dem Englischen von Dr. H. Lotze. 2 Bände. Leipzig 1858.

eppe; Die Transvaalsche Republik. (Peterm. Mitt. Ergänzungshefte, Bd. V, No. 24.) Gotha 1868.

ritsch, Dr. Gustav; Drei Jahre in Südafrika. Reiseskizzen nach Notizen des Tagebuches zusammengestellt. Mit zahlreichen Illustrationen nach Photographien und Originalzeichnungen des Verfassers nebst einer Übersichtskarte der ausgeführten Routen. Breslau 1868.

- — Die Eingeborenen Süd-Afrikas. Ethnographisch und anatomisch beschrieben. Mit Illustrationen in Holzschnitt u. Lithographie nebst Karte. Dazu ein Atlas, enthaltend 60 in Kupfer radierte Portraitköpfe. 2 Bde. Breslau 1872.

- — Über die Veränderung der Eingeborenen-Verhältnisse Südafrika's in historischer Zeit. (Berliner Gesellschaft für Anthropologie, Ethnologie und Urgeschichte. Sitzung vom 14. März 1874.)

auch; Reisen im Innern von Süd-Afrika 1865—72. (Peterm. Mitt. Ergänzungshefte, Bd. VIII, No. 37.) Gotha 1874.

erensky, A.; Beiträge zur Kenntnis Süd-Afrikas, geographischen, ethnographischen und historischen Inhalts. Berlin 1875.

ohr, E.; Nach den Victoriafällen des Zambesi. 2 Bände. Leipzig 1875.

hlagintweit-Sakünlünski, Hermann von; Angaben zur Charakteristik der Kru-Neger. O. O. 1875.

euter, Emile; Un retour au pays Natal. Bruxelles 1876.

ehre, Friedrich Moritz; Über die europäische Kolonisation in der südlichen Hälfte des tropischen Afrika. Diss. Erlangen. Leipzig 1877.

eber, Ernst von; Vier Jahre in Afrika. 1871—1875. Mit Abbildungen in Holzschnitt, 1 Plan und 1 Karte. 2 Teile. Leipzig 1878.

astilho, Aug. de; A questão do Transvaal. (Soc. de geogr. Lisboa.) 1881.

olub, Dr. Emil; Kulturskizze des Marutse-Mambunda-Reiches in Süd-Central-Afrika. Wien 1879.

- — Sieben Jahre in Süd-Afrika. 2 Bände. Wien 1881.

Holub, Dr. Emil; Elefanten-Jagden in Süd-Afrika. Vortrag. Wien 1882.

— — Ueber die Vogelwelt Südafrikas. Vortrag, gehalten im grünen Saale der k. k. Akademie der Wissenschaften im ornithologischen Vereine am 11. Nov. 1881. Wien 1881.

— — Die südafrikanische Vogelwelt. Vortrag, gehalten in der Gesellschaft für Physiokratie zu Prag, am 17. Febr. 1882. Prag 1882.

— — u. v. **Pelzeln, Aug.**; Beiträge zur Ornithologie Südafrikas. Wien 1882.

— — Die Engländer in Süd-Afrika. 1. Die Eingeborenen-Frage Süd-Afrikas. 2. Export und Import des Kaplandes. Wien 1882.

Hahn, Dr. Theoph.; Tsuni- || Goam, the supreme being of the Khoi-Khoi. London 1881.

— — On the science of language and its study, with special regard to South-Africa; adress delivered by — —. Cape Town 1882.

Deventer, M. L. van; La Hollande et la Baie-Delagoa. (Aardrijksk. Gen.) Amsterdam 1883.

Fabri, Dr.; Angra Pequena und Südwestafrika. („Deutsche Kolonialbestrebungen".) Elberfeld 1884.

Olpp, Johannes; Angra Pequena und Gross-Nama-Land. Auf Grund vieljähriger Beobachtungen. Mit einem Vorworte von Dr. theol. Fabri. Nebst einer Karte des Herero- und Nama-Landes. Elberfeld 1884.

Rohlfs, Gerhard; Angra Pequena. Die erste deutsche Kolonie in Afrika. Mit dem Bildnis Lüderitz's, Abbildungen und Karten. Bielefeld und Leipzig o. J. (1884).

Büttner, C. G.; Das Hinterland von Walfischbai und Angra Pequena. Heidelberg 1884.

— — Ackerbau und Viehzucht in Süd-West-Afrika. (Damara- und Gr. Namaqualand.) Mit 1 Karte und Illustrationen („Die Deutschen Colonialgebiete" No. 3.) Leipzig 1885.

Fritsch, Dr. Gust.; Süd-Afrika bis zum Zambesi. 1. Abt. (Wissen der Gegenwart. Bd. 34.) Leipzig u. Prag 1885.

Wegner, E. Walt.; Aus Deutsch-Afrika! Tagebuch-Briefe eines jungen Deutschen aus Angra Pequena (1882—1884). Mit Karten und 4 Illustrationen. („Die Deutschen Colonialgebiete". No. 1.) Leipzig 1885.

Heitmann, G.; Das Capland. Nach den Aufzeichnungen von O. Uhlemann geschildert. Mit 5 Illustrationen. (Die Deutschen Colonialgebiete No. 6.) Leipzig 1886.

Holub, Dr. Emil; Von der Capstadt ins Land der Maschukulumbe. Reisen im südlichen Afrika in den Jahren 1883—87. Mit ca. 180 Original-Holzschnitten und 2 Karten. Wien, 1888.

Merensky, A.; Erinnerungen aus dem Missionsleben in Südost-Afrika (Transvaal). 1859—1882. Mit 20 Abbildungen und 1 Karte in Farbendruck. Bielefeld und Leipzig 1888.

ann, Dr. Julius; Capello und Ivens, meteorologische und magnetische Beobachtungen im Innern von Süd-Afrika. (S.-A. aus d. Meteorol. Zeitschr.) Wien 1889.

aarhoff, B. J.; Die Bantu-Stämme Süd-Afrikas. Diss. Leipzig 1890.

lössel, M. Hans; Die Südafrikanischen Republiken. Buren-Freistaaten. Geschichte und Land der Buren für Deutschlands Export und Auswanderung. Nach zuverlässigen und amtlichen Quellen des Reichsamtes des Innern in Berlin bearbeitet. Mit 1 Karte von Süd-Afrika. Leipzig 1888. 2. Auflage. Leipzig 1890.

Feinstein, Carl; Von Süd-Afrika und seinen Goldfeldern. Berlin 1890.

chinz, Dr. Hans; Deutsch-Südwest-Afrika. Forschungsreisen durch die deutschen Schutzgebiete Gross- Nama- und Hereroland, nach dem Kunene, dem Ngami-See und der Kalahari. 1884—87. Mit 1 Karte und vielen Textillustrationen in Holzschnitt. Oldenburg und Leipzig o. J. (1891)

appa, Démosthène; Manuel des principales sociétés minières, foncières et d'exploration du Sud-Afrique. Avec supplement sur les mines indiennes. Paris 1893.

ülow, F. J. von; Deutsch-Südwestafrika. Drei Jahre im Lande Hendrik Witboois. Schilderungen von Land und Leuten. Mit zahlreichen Abbildungen nach photographischen Aufnahmen und 2 Karten. Berlin 1896.

usse, Dr. M.; Transvaal und die deutsch-englischen Beziehungen. Vortrag. Koblenz 1896.

- **R.**; Transvaal, die Südafrikanische Republik. I. Geschichtliche und wirtschaftliche Entwickelung. Eine Studie. Berlin 1895. II. Der Einfall des Dr. Jameson und dessen Folgen. Berlin o. J. (1896?).

anheimer, E.; Le Nouveau Monde Sud-Africain. La vie au Transvaal. Avec 45 illustrations. Paris 1896.

atham, F. Reginald; Süd-Afrika, wie es ist. Aus dem Englischen übersetzt von P. Baltzer. Berlin 1897.

ofmeyer, N. J.; Die Buren und Jameson's Einfall in Transvaal. Bremen 1897.

ertrand, Edmond; Au Pays des Ba-Rotsi, Haut-Zambèze. Voyage d'éxploration en Afrique et retour par les Chutes Victoria, le Matébéléland, le Transvaal, Natal, le Cap. Ouvrage illustré de 105 gravures et de deux cartes. Paris 1898.

ley, Fritz; Südafrika niederdeutsch! (Der Kampf um das Deutschtum. Heft 17.) München 1898.

ove, Dr. Karl; Südwest-Afrika. Kriegs- und Friedensbilder aus der ersten deutschen Kolonie. Mit Illustrationen und 1 Karte. Berlin 1896.

- — Deutsch-Südwest-Afrika. (Peterm. Mitt. Ergänzungshefte, Bd. XXVI, No. 120.) Gotha 1898.

olub, Dr. E.; Über den Ausbau und die Eröffnung der Betschuanaland- und über die Beira-Bahn. Vortrag. Wien 1898.

orissen, Dr. E. J. P.; Erinnerungen an Transvaal 1876—1896. Aus dem Holländischen von A. Seidel. Berlin 1898.

Kärrström, E. J.; Achtzehn Jahre in Südafrika. Erlebnisse und Abenteuer eines Schweden im Goldlande. Autorisierte Übersetzung von Friedr. von Känel. Leipzig 1898.

Klössel, M. Hans; Die Verfassung und Verwaltung der Südafrikanischen Burenfreistaaten. Leipzig 1898.

Seidel, A.; Transvaal, die Südafrikanische Republik. Historisch, geographisch, politisch, wirtschaftlich dargestellt. Mit 17 Vollbildern, 42 Textillustrationen und 6 Karten. 2. Auflage. Berlin 1898.

Pfeil, Joachim Graf; Die Gründung der Boerenstaaten. Berlin 1899.

Watermeyer, J. C.; Deutsch-Südwest-Afrika. Seine landwirtschaftlichen Verhältnisse. Bericht über die Resultate meiner im Auftrage des „Syndikates für Bewässerungsanlagen in Deutsch-Südwest-Afrika" in Begleitung des Herrn Regierungsbaumeisters Rehbock ausgeführten Reisen in Deutsch-Südwest-Afrika. Berlin 1898.

Schwabe, Kurd; Mit Schwert und Pflug in Deutsch-Südwestafrika. Vier Kriegs- und Wanderjahre. Mit zahlreichen Karten und Skizzen sowie Abbildungen nach photographischen Aufnahmen. Berlin 1899.

Vs.; Betrachtungen über die Transvaalfrage und die Verstimmung zwischen Deutschland und England. Berlin o. J. (1899?)

Wernsdorff, F. W. von; Ein Jahr in Rhodesia (1896—1897). Skizzen aus Natal und Zululand. Selbsterlebtes. Berlin o. J. (1899?)

Süd-Afrika englisch oder deutsch-holländisch? Von einem Deutschen aus Südafrika. Berlin 1899.

Bryce, James; Bilder aus Süd-Afrika. Autorisierte deutsche Ausgabe nach der dritten englischen Ausgabe von Max Kleinschmidt. Mit einem Vorwort von Theodor Barth u. 1 Karte von Süd-Afrika. Hannover 1900.

Hartmann, Dr. Georg; Der Krieg in Süd-Afrika und seine Lehren für Deutsch-Südwest-Afrika. Nach einem Vortrag gehalten in der Abteilung Bremen der Deutschen Kolonial-Gesellschaft. Berlin 1900.

Peters, Dr. Carl; Macombe's Country (South of the Zambesi), its ancient goldfields and industrial resources. (Journal of the Society of Arts. No. 2468, Vol. XLVIII.) London, March 9, 1900.

— — Bericht über die im Auftrage der „Dr. Carl Peters' Estates and Exploration Company, Ltd." unternommene Expedition nach dem Golddistrikte in Zambesia, erstattet an die Direktoren der Gesellschaft. London 1900.

Schmeisser; Geographische, wirtschaftliche und volksgeschichtliche Verhältnisse der südafrikanischen Republik, sowie deren Beziehungen zu England. (Abt. Berl.-Charl. der Deutschen Kol.-Ges. Verh. 1900/01. Heft 1.) Berlin 1900.

Hassert, Dr. Kurt; Der Kampf um Südafrika und die deutschen Interessen. Sonderheft der Beiträge zur Kolonialpolitik und Kolonialwirtschaft. Berlin 1901.

Sandmann, Bernhard; Das Klima der Walfischbai. Mit 29 Taf. u. 16 Diagr. Diss. Münster i. W. (Progr. des Gymn. zu Paderborn. Ostern 1901.) Paderborn 1901.

Peters, Dr. Carl; Im Goldland des Altertums. Forschungen zwischen Zambesi und Sabi. München 1902.

Bülow, H. von; Deutsch-Südwestafrika seit der Besitzergreifung, die Züge und Kriege gegen die Eingeborenen. Mit 1 Karte von Südwestafrika und 1 Skizze. Berlin 1904.

Hartmann, Dr. Georg; Die Zukunft Deutsch-Südwestafrikas. Beitrag zur Besiedelungs- und Eingeborenenfrage. Berlin 1904.

Rupp, Dr. Erwin; Soll und Haben in Deutsch-Südwest-Afrika. Berlin 1904.

i. Inseln Afrikas.

Rochon's, des Abbé Reise nach Madagaskar und Ostindien. Übersetzt von Georg Forster. (Magazin von merkwürdigen neuen Reisebeschreibungen. Band 8.) Berlin 1792.

Guignes, de; Reisen nach Peking, Manila und Isle de France in den Jahren 1784—1801. Leipzig 1810.

Fritsch; Reisebilder von den Canarischen Inseln. (Peterm. Mitt. Ergänzungshefte, Bd. V. No. 22.) Gotha 1867.

Greeff, Dr. Rich.; Reise nach den Canarischen Inseln. (London, Lissabon, Madeira, Tenerife, Gran Canaria, Lanzarote, Marokko, Spanien.) Bonn 1868.

Drasche, Dr. Richard v.; Eine Besteigung des Vulkans von Bourbon nebst einigen vorläufigen Bemerkungen über die Geologie dieser Insel. Mit 1 Tafel. (Aus den Mineralogischen Mitteilungen. 1875. Heft 4.) Wien 1875.

Sibree, James; The great african island. Chapters on Madagascar. With physical and ethnographical sketch-maps and four illustrations. London 1880.

— — Madagascar. Geographie, Naturgeschichte, Ethnographie der Insel, Sprache, Sitten und Gebräuche ihrer Bewohner. Autorisierte deutsche Ausgabe. Mit 1 Titelbilde und 2 Karten. Leipzig 1881.

Detcheverry, Léonce; Nossi-Bé. (Extrait de la nouvelle revue du 15. novembre 1881.) Paris 1881.

Ilha de S. Thomé; Resumo das principaes observações meteorol. desde 1872—1881. (Soc. de geogr. Lisboa.) 1881.

Posto meteorologico da cidade da Praia da ilha de S. Tiago de Cabo Verde. Resumos de 1875—79. (Soc. de geogr. Lisboa.) 1881.

Audebert, J.; Beiträge zur Kenntnis Madagaskars. I. Madagaskar und das Hovareich. Vortrag. Berlin 1883.

Buet, Charles; Madagascar, la Reine des Iles Africaines. Histoire, moeurs, religion, flore etc. Paris 1883.

Christ, H.; Eine Frühlingsfahrt nach den Canarischen Inseln. Basel, Genf und Lyon 1886.

Hartmann, Prof. Dr. R.; Madagaskar und die Inseln Seychellen, Aldabra, Komoren und Maskarenen. (Wissen der Gegenwart. Bd. 57.) Leipzig und Prag 1886.

Leclerc, Max; Les peuplades de Madagascar. Paris 1887.

Baumann, Dr. Oscar; Fernando Póo und die Bube. Dargestellt auf Grund einer Reise im Auftrage der k. k. Geographischen Gesellschaft in Wien. Mit 16 Illustrationen und 1 Originalkarte. Wien u. Olmütz 1888.

— — Versuch einer Monographie von Fernando Póo. Diss. Wien 1888. (Auszug aus des Verfassers Schrift: Eine afrikanische Tropen-Insel. Fernando Póo und die Bube.) Wien 1888.

Keller, Dr. Conrad; Reisebilder aus Ostafrika und Madagaskar. Mit 43 Holzschnitten. Leipzig 1887.

— — Natur- und Volksleben der Insel Réunion. Ein Vortrag, gehalten in Zürich, Dez. 1887. (Aus „Öffentliche Vorträge gehalten in der Schweiz", Bd. IX, H. 11.) Basel 1888.

Dawson, E. W.; Madagascar, past, present and future; the aggression of the French and the revival of the Slave Trade. Being the Subject Matter of two lectures given before the Balloon Society of Great Britain, on September 9th, 1892, and Mai 26th, 1893. London 1893.

Meyer, Victor; Märztage im Kanarischen Archipel. Ein Ferienausflug nach Teneriffa und La Palma. Leipzig 1893.

Foucart, G.; Le Commerce et la Colonisation à Madagascar. Paris 1894.

Colson; Guide de Madagascar. Accompagné de la carte de Madagascar au 1 : 4000000, de plans et croquis. Paris et Limoges 1895.

Piolet, J. B.; Madagascar et les Hova. Description, Organisation, Histoire. Avec une carte en couleur par le P. Roblet. Paris 1895.

Meyer, Dr. Hans; Die Insel Tenerife. Wanderungen im canarischen Hoch- und Tiefland. Mit 4 Originalkarten und 33 Textbildern. Leipzig 1896.

Zanzibar. L'Isola di Zanzibar secondo una recente pubblicazione (I). (S.-A. dal Bolletino della Soc. Geogr. Italiana, Fasc. VI, 1897.) O. Verf. Rom 1897.

Keller, Dr. C.; Die Ostafrikanischen Inseln. (Bibliothek der Länderkunde, Bd. II.) Berlin 1898.

F. Australien.

a. Festland Australien, Tasmanien, Neuseeland.

Meinicke, C. E.; Das Festland Australien, eine geographische Monographie. Nach den Quellen dargestellt. 2 Bände. Prenzlau 1837.

Grey, George; Journals of two explorations of discovery in North-West and Western Australia during the years 1837, 38 and 39. Describing many newly discovered, important, and fertile districts with observations on the moral and physical condition of the Aboriginal Inhabitants. Illustrated. In 2 volumes. London 1841.

Eyre, Edward John; Journals of Expeditions of Discovery into Central Australia and Overland from Adelaide to King George's Sound. In the year 1840—41. Including an account of the manners and customs of the Aborigines and the state of their relations with Europeans. In 2 volumes. London 1845.

Rudesindo Salvado; Memorie storiche dell' Australia particolarmente della Missione Benedettina di Nuova Norcia e degli usi e costumi degli Australiani. Roma 1851.

Ungewitter, Dr. F. H.; Der Weltteil Australien. Neueste ausführliche Beschreibung etc. Mit einem Vorwort v. Dr. Gotthilf Heinr. v. Schubert. Erlangen 1853.

Hochstetter, Dr. Ferdinand von; Neu-Seeland. Mit 2 Karten, 6 Farbenstahlstichen, 9 grossen Holzschnitten und 89 in den Text gedruckten Holzschnitten. Stuttgart 1863.

Grad, Charles M. A.; L'Australie Intérieure. Explorations et voyages à travers le Continent Australien. 1860—62. Paris 1864.

Haast, Dr. Jul.; Report of the geological survey of the province of Canterbury. Christchurch 1864.

Report on the formation of the Canterbury Plains with a geological sketch-map etc. by Julius Haast. (Session XXII. 1864.) Christchurch 1864.

Vocabulary of dialects, spoken by aboriginal natives of Australia. Melbourne 1867.

Petermann; Australien in 1871. Mit geographisch-statistischem Kompendium von Meinicke. 2 Abt. (Peterm. Mitt. Ergänzungshefte. Bd. VI, No. 29 und Bd. VII, No. 30.) Gotha 1871.

Gason, Samuel; The Dieyerie Tribe of Australian Aborigines. Adelaide 1874.

Giles, E.; Geographic travels in Central-Australia, from 1872 to 1874. Melbourne 1875.

Warburton, Peter Egerton; Journey across the Western Interior of Australia. With an introduction and additions by Charles H. Eden. Edited by H. W. Bates. With illustrations and a map. London 1875.

Harcus, Wilh. Esqu.; South Australia. Its history, resources and productions. Adelaide 1876.

Mineral map and general statistics of New South Wales, Australia. Sydney 1876.

Schomburgk, R.; Catalogue of the plants under cultivation in the Governement Botanic Garden. Adelaide 1878.

— — On the naturalised weeds and other plants in South Australia. Adelaide 1879.

The native tribes of South Australia. Adelaide 1879.

Forrest, Alex.; North-West-Exploration. Journal of Expedition from the De Grey to Port Darwin. Mit 7 Abbildungen u. 1 Karte. Perth 1880.

Ling Roth, Henry; The Climate of Mackay. Vortrag, gehalten in der Roy. Soc. of N. S. W. 1881.

Schomburgk, R.; Report on the progress and condition of the Botanic Garden and Government Plantations during the year 1879—82. Adelaide.

Schneider, H. G.; Missionsarbeit der Brüdergemeinde in Australien. Gnadau 1882.

Jung, Emil; Australien und Neuseeland. Leipzig 1879.

— — Der Weltteil Australien. 1. Tl. Der Australkontinent und seine Bewohner. Mit 14 Vollbildern, 24 in den Text gedr. Abbild. u. 2 Karten. 2. Tl. Die Kolonien des Australkontinents und Tasmanien. Melanesien I. Mit 19 Vollbildern, 29 in den Text gedr. Abbild. u. 6 Karten. (Das Wissen der Gegenwart. Bd. 6 u. 8.) Leipzig u. Prag 1883.

Stow, J. P.; South Australia. Its history, productions and natural resources. Written for the Calcutta exhibition by request of the South Australian Government. Mit vielen Tafeln und Karten. Adelaide 1883.

Lendenfeld, Dr. R. v.; Der Tasman-Gletscher und seine Umrandung. (Peterm. Mitt. Ergänzungshefte, Bd. XVI, No. 75.) Gotha 1884.

Winnecke, Chas.; Explorations during 1884. Diary of northern exploration party under the leadership of Mr. Chas. Winnecke. Mit 1 Karte in 2 Bl. Melbourne 1884.

Droege, Gustav; Der Krieg in Neuseeland. Mit 1 Kriegskarte. Norden 1885.

Anrep-Elmpt, Reinhold Graf; Australien. Eine Reise durch den ganzen Weltteil. 3 Bde. Leipzig 1886.

Conigrave, John Fairfax; South Australia. A sketch of its history and resources. A handbook compiled by — — — for the Colonial and Indian Exhibition. London 1886.

Lendenfeld, Dr. R. v.; Forschungsreisen in den Australischen Alpen. (Peterm. Mitt. Ergänzungshefte, Bd. XIX, No. 87.) Gotha 1887.

Penck, Albrecht; Der Ausbruch des Tarawera und Rotomahana auf Neu-Seeland. S.-A. o. O. u. J.

Hart, Francis; Western Australia in 1891. Illustrated by maps of the colony and numerous photogravures and sketches. Perth 1892.

Lumholtz, Karl; Unter Menschenfressern. Eine vierjährige Reise in Australien. Autoris. deutsche Übersetzung. Mit 107 Abbild., 2 Karten u. dem Bildnis des Verfassers in Lichtdruck. Hamburg 1892.

Queensland. Letters from —. By „The Times" Special Correspondent. Reprinted from „The Times" of Dec. 1892, Jan. and Febr. 1893.) London 1893.

Calvert, Albert F.: Western Australia and its Welfare. A reproduction of articles which have appeared in The West Australian Review 1893—1894. Londen 1895.

Semon, Richard: Im australischen Busch und an den Küsten des Korallenmeeres. Reiseerlebnisse und Beobachtungen eines Naturforschers in Australien, Neu-Guinea und den Molukken. Mit 85 Abbildungen und 4 Karten. Leipzig 1896.

Threlkeld, L. E.; An australian language as spoken by the Awabakal the people of Awaba or Lake Macquarie, being an account of their language, traditions, and customs. Re-arranged, condensed, and edited by John Fraser. Sydney 1892.

Weber; Über die australische Sprache. (34. Jahresber. d. Königl. Gymn. zu Perleberg 1895/96.) Perleberg 1896.

Kronecker, Dr. med. Franz; Wanderungen in den südlichen Alpen Neu-Seelands. Mit zahlreichen, nach Originalphotographien hergestellten Abbildungen. Berlin 1898.

Thomson, J. P.; The physical geography of Australia. (S.-A. aus: „Smithsonian Report for 1896". S. 245—272.) Washington 1898.

Kirk, Thomas; The Students' Flora of New Zealand and the outlaying islands. Wellington 1899.

Lendenfeld, Dr. Robert von; Neuseeland. (Bibl. d. Länderkunde, Bd. IX.) Berlin 1900.

Calvert, Albert F.; The Exploration of Australia from 1844 to 1896. 2 Vol. Sec. edit. London 1901.

Schanz, M.; Australien und die Südsee an der Jahrhundertwende. Kolonialstudien. Berlin 1901.

Baracchi, Pietro; Results of observations in meteorology and terrestrial magnetism, made at the Melbourne Observatory and other localities in the state of Victoria, Australia. From the 1st of July to the 31st of December 1901. Melbourne 1902.

Sievers, Prof. Dr. Wilhelm; Australien und Ozeanien. 1. Aufl. (Allgemeine Landeskunden.) Leipzig u. Wien 1895.

— — Australien, Ozeanien und Polarländer. 2. Aufl. (Allgemeine Länderkunde.) Leipzig u. Wien 1902. (Vergl. auch III D, S. 183.)

Weule, Prof. Dr. Karl; Australien und Ozeanien. (S.-A. aus F. Helmolt, Weltgeschichte II. Bd.) Leipzig u. Wien 1902.

Roth, Walther E.; String, and other forms of strand: Basketery-, Woven Bag-, and Net-Work. (North Queensland Ethnography: Bull. No. 1—6.) Brisbane 1901—1903.

b. Neu-Guinea und Bismarckarchipel.

Sonnerat's Reise nach Neu-Guinea. Aus dem Französ. von J. P. Ebeling. Mit 30 Kupfern. Leipzig 1777.

Forrest, Thomas; Reise nach Neuguinea und den molukkischen Inseln, nebst einer Beschreibung von Magindano, Sulu und anderen Inseln. (1771—76.) Auszug aus dem Englischen. Mit 1 Karte. O. O. u. J.

Müller, Dr. Joh.; Die Humboldts-Bai und Cap Bonpland in Neu-Guinea, ethnographisch und physikalisch untersucht durch eine niederländisch-indische Kommission. Mit 7 Kunstbeilagen. Berlin 1864.

Meyer, A. B.; Bericht über eine Reise nach Neu-Guinea, unternommen 1872—73. Vortrag. Wien 1873.

Baltin, E.; Morgenröte auf Neu-Guinea. Mitteilungen aus dem Leben des Missionars Joh. Gottlob Geissler, des Begründers der Mission auf Neu-Guinea. Mit 1 Karte, sowie einem Vorwort von Dr. G. Warneck. Kaiserswerth a. Rh. O. J. (1878.)

Stone, Octavius C.; A few months in New Guinea. Illustrated. London 1880.

Haga, A.; Nederlandsch Nieuw Guinea en de Papoesche Eilanden. Historische Bijdrage ± 1500—1883. In twee Deelen met eene Kaart. (Uitgegeven door het Bataviaasch Genootschap van Kunsten en Wetenschappen.) Batavia u. s'Hage 1884.

Powell, Wilfred; Unter den Kannibalen von Neu-Britannien. Deutsch von Dr. F. M. Schröter. Mit vielen Illustrationen nach den Zeichnungen des Verfassers u. 1 Karte. Leipzig 1884.

Herrmann, J. B.; Deutschland in der Südsee. Kaiser-Wilhelmsland und Neubritannien. Mit Benutzung der neuesten Quellen. Mit 1 Karte und 3 Illustr. („Die Deutschen Colonialgebiete", No. 2.) Leipzig 1885.

Jung, K. L.; Unsere Kolonien in der Südsee. (Vom Fels zum Meer. April 1885. Heft 7.) Stuttgart 1885.

Chalmers, James und **Wyatt Gill, W.**; Neu-Guinea. Reisen und Missionstätigkeit während der Jahre 1877—85. Autorisierte deutsche Ausgabe. Mit Abbildungen und 1 Karte. Leipzig 1886.

Hager, Carl; Kaiser Wilhelmsland und der Bismarck-Archipel. Nach den neuesten Quellen geschildert. Mit vielen Abbildungen und 2 Karten von Kaiser Wilhelmsland. Leipzig o. J.

Parkinson, R.; Im Bismarck-Archipel. Erlebnisse und Beobachtungen auf der Insel Neu-Pommern (Neu-Britannien). Mit Abbildungen in Holzschnitt und 1 Karte. Leipzig 1887.

Finsch, Dr. Otto; Samoafahrten. Reisen in Kaiser Wilhelms-Land und Englisch-Neu-Guinea in den Jahren 1884 und 85 an Bord des Deutschen Dampfers „Samoa". Mit 85 Abb. nach Originalskizzen von Dr. Finsch, gezeichnet von M. Hoffmann und A. v. Roessler, und 6 Kartenskizzen. Hierzu ein „Ethnologischer Atlas, Typen aus der Steinzeit Neu-Guineas". In 154 Abbildungen auf 24 lithogr. Tafeln nach Originalen gezeichnet von O. und E. Finsch, mit erklärendem Text. Leipzig 1888.

Zöller, H.; Deutsch-Neuguinea. Mit 4 Karten u. 27 Bildern. Stuttgart, Berlin, Leipzig 1891.

Kärnbach, L.; Die bisherige Erforschung von Kaiser-Wilhelmsland und der Nutzen der Anlage einer Forschungsstation. Berlin 1893.

Macgregor, William; British New Guinea: Country and People. With map and illustrations. London 1897.

Krieger, Dr. Maximilian; Neu Guinea. Mit Beiträgen von Dr. A. v. Danckelman, Dr. F. v. Luschan, Paul Matschie und Dr. Otto Warburg mit Unterstützung der Kolonial-Abteilung des Auswärtigen Amtes, der Neu-Guinea-Kompagnie und der Deutschen Kolonial-Gesellschaft. (Bibl. d. Länderkunde, Bd. V u. VI.) Berlin 1899.

Pfeil, Joachim Graf; Studien und Beobachtungen aus der Südsee. Mit beigegebenen Tafeln nach Aquarellen und Zeichnungen des Verfassers und Photographien von Parkinson. Braunschweig 1899.

Blum, Hans; Neu-Guinea und der Bismarckarchipel. Eine wirtschaftliche Studie. Mit Bildnis des Landeshauptmanns Curt von Hagen († 14. 8. 1897), 16 Illustrationstafeln nach Original-Aufnahmen, 14 wirtschaftlichen Übersichtstabellen und 1 geographischen Spezialkarte. Berlin 1900.

Tappenbeck, E.; Deutsch-Neuguinea. Berlin 1901.

Schnee, Dr. Heinrich; Bilder aus der Südsee. Unter den kannibalischen Stämmen des Bismarck-Archipels. Mit 30 Tafeln, enthaltend 87 Abbildungen nach Originalaufnahmen und 1 Karte. Berlin 1904.

Wolff, Emil; Durchquerung der Gazellehalbinsel, Bismarckarchipel. Vortrag, geh. i. d. Abteil. Berlin-Charlottenburg der Deutschen Kolonialgesellschaft. Berlin 1904.

c. Andere Inseln im grossen Ocean.

Wilson, Henri; Relation des Iles Pelew. Traduit de l'anglais de George Keate. 2 Bände. Paris MDCCLVIII.

Keate, George; Nachrichten von den Pelew-Inseln in der Westgegend des Stillen Oceans. Aus den Tagebüchern und mündlichen Nachrichten des Capitains Heinrich Wilson und einiger Offiziere zusammengetragen. Aus dem Englischen übersetzt von Dr. Georg Forster. Mit 1 Karte und Kupfern. Hamburg 1789.

Meinicke, Dr. Karl E.; Die Südseevölker und das Christentum, eine ethnographische Untersuchung. Prenzlau 1844.

Lang, Dr. J. D.; Eine deutsche Colonie im Stillen Ocean. Adresse an die ehrenwerten Mitglieder des deutschen Parlaments in Frankfurt und die Deutschen überhaupt. Aus dem Englischen übersetzt. Leipzig 1848.

Bechtinger, J.; Ein Jahr auf den Sandwich-Inseln (Hawaiische Inseln). Land, Leute, Sitten u. Gebräuche, Import, Export, mit Berücksichtigung der klimatischen Verhältnisse, vorkommenden Krankheiten etc. Memoiren. Bd. I. Wien 1869.

Jacolliot, Louis; La vérité sur Taïti (affaire de la roncière). Paris 1869.

Christmann und **Oberländer**; Oceanien. Die Inseln der Südsee. Mit Abbildungen und 3 Karten in Farbendruck. Leipzig 1873.

Semper, Karl; Die Palau-Inseln im Stillen Ocean. Reiseerlebnisse. Mit Karte. Leipzig 1873.

Meinicke, Prof. Dr. Karl E.; Die Inseln des stillen Oceans. Teil I u. II. Leipzig 1875.

Buchner, Max; Reise durch den Stillen Ocean. Breslau 1878.

Branchi, Giovanni; Tre mesi alle Isole dei Cannibali nell' Argipelago delle Figi. Firenze 1878.

Horne, John; Fiji, Remarks on the agricultural prospects of Fiji. Levuka 1878.

Kirchhoff, Prof. Alfred; Die Südseeinseln und der deutsche Südseehandel. (Sammlung von Vorträgen, herausg. v. Frommel u. Pfaff. III, 9.) Heidelberg 1880.

Bahse, M. F.; Die Wirtschafts- und Handelsverhältnisse der Fidschi-, Tonga- und Samoainseln. (S.-A. a. d. illustr. Zeitschrift „Aus allen Weltteilen".) Leipzig 1881.

Bastian, Dr. A.; Die heilige Sage der Polynesier. Leipzig 1881.

Finsch, Dr. Otto; Bemerkungen über einige Eingeborene des Atoll Ontong-Java („Njua"). S.-A. aus der Zeitschrift für Ethnologie. Berlin 1881.

— — Ueber seine in den Jahren 1879—82 unternommenen Reisen in der Südsee. Vortrag, gehalten in der Gesellschaft für Erdkunde zu Berlin. (S.-A. aus den Verhandlungen 1882. Nr. 10.) Berlin 1882.

Jung, Dr. Karl Emil; Der Weltteil Australien. 3. Tl. Melanesien II, Polynesien I. Mit 27 Vollbildern u. 31 in den Text gedr. Abbild. 4. Tl. Polynesien II, Neuseeland, Mikronesien. Mit 18 Vollbildern u. 35 in den Text gedr. Abbild. (Das Wissen der Gegenwart. Bd. 11 u. 13.) Leipzig u. Prag 1883.

Geiseler; Die Oster-Insel. Eine Stätte prähistorischer Kultur in der Südsee. Bericht des Kapitänlieutenant Geiseler über die ethnologische Untersuchung der Oster-Insel an den Chef der Kais. Admiralität. (S.-A. aus No. 44 des Beiheftes zum Marineverordnungsblatt.) Berlin 1883.

Monner Sans, R.; El reino de Hawaii. Apuntes geográficos, históricos y estadisticos. Barcelona 1883.

Fidji, Deutsche Land-Reklamationen auf —. (33 Aktenstücke vom 31. Okt. 1874 bis 16. Sept. 1884.)

Anrep-Elmpt, Graf Reinhold; Die Sandwich-Inseln oder das Inselreich von Hawaii. Leipzig 1885.

Neuhauss, Dr. R.; Die Hawaii-Inseln. (Wissensch. Vorträge, herausg. von Virchow und Holtzendorff.) Berlin 1886.

Finsch, Dr. O.; Ueber Naturprodukte der westlichen Südsee, besonders der deutschen Schutzgebiete. (S.-A.) Berlin 1887.

Bastian, Dr. Ad.; Einiges aus Samoa und anderen Inseln der Südsee. Mit ethnographischen Anmerkungen zur Kolonialgeschichte. Berlin 1889.

Codrington, R. H.; The Melanesians. Studies in their Anthropology and Folk-Lore. With Illustrations. Oxford 1891.

Marcuse, Dr. Adolf; Die Hawaiischen Inseln. Mit 4 Karten und 40 Abbildungen nach photographischen Original-Aufnahmen. Berlin 1894.

Mahler, Richard; Siedelungsgebiet und Siedelungslage in Oceanien. (Supplementheft zu Bd. XI d. Internat. Archivs f. Ethnographie.) Leiden 1898.

Marquardt, C.; Der Kampf um und auf Samoa. Berlin 1899.

Samoa; Freimütige Äusserungen über diplomatische und völkische Weltpolitik. Berlin 1899.

(Samoa.) Die Teilung der Erde und die Teilung Samoas. Berlin 1899.

Baessler, Arthur; Südsee-Bilder. Mit 26 Tafeln und 2 Karten. Berlin 1895.
— — Neue Südseebilder. Mit 35 Taf., 6 Textabbild. und 1 Karte. Berlin 1900.
Finsch, Dr. O.; Carolinen und Marianen. Hamburg 1900.
Kurze, Dr. G.; Samoa. Das Land, die Leute und die Mission. Berlin 1900.
Sollas, W. J.; Funafuti: the story of a Coral Atoll. (Smithsonian Report for 1898. S. 389—406.) Washington 1900.
Deeken, Richard; Manuia Samoa! Samoanische Reiseskizzen und Beobachtungen. Oldenburg o. J. (1901.)
Trost, E.; Samoanische Eindrücke und Betrachtungen. Berlin o. J. (1901.)
Langley, S. P.; The Fire Walk ceremony in Tahiti. (S.-A. aus „Smithsonian Report for 1901". S. 539—544. Mit 3 Tafeln.) Washington 1902.
Krämer, Dr. August; Die Samoa-Inseln. Entwurf einer Monographie mit besonderer Berücksichtigung Deutsch-Samoas. Herausgegeb. mit Unterstützung der Kolonialabteilung des Auswärtigen Amtes. 2 Bde. Stuttgart 1902 u. 1903.
Hassert, Prof. Dr. Kurt; Die neuen deutschen Erwerbungen in der Südsee: Die Karolinen, Marianen und Samoa-Inseln. Nachtrag zu „Deutschlands Kolonien". Leipzig 1903.
Wegener, Dr. Georg; Deutschland im Stillen Ocean. Mit 140 Abbild. nach photograph. Aufnahmen und 1 farbigen Karte. (Land und Leute, Monographien zur Erdkunde. XV.) Bielefeld u. Leipzig 1903.
Safford, W. E.; Guam and its people. (S.-A. aus „Smithsonian Report for 1902. S. 493—508. Mit 12 Tafeln.) Washington 1903.

G. Amerika.

a. Gesamtdarstellungen, Allgemeines und größere Teile.

Bouguer, Diereville u. **Granger**; Reisen nach Peru (Bouguer), Acadien (Diereville) und Egypten (Granger). (Neue u. merkwürd. Reisen zu Wasser u. zu Lande. Teil III.) Göttingen 1751.
Atlantische Studien. Von Deutschen in Amerika. 4 Bände in 2 Bände gebunden. Göttingen 1853.
Müller, J. W. von; Reisen in den Vereinigten Staaten, Canada und Mexico. In 3 Bänden. Mit Stahlstichen, Lithographien und in den Text gedruckten Holzschnitten. Leipzig 1864. 1865.
Baumgarten, Dr. Joh.; Amerika. Eine ethnographische Rundreise durch den Continent und die Antillen. Stuttgart 1882.
Bancroft, Hubert Howe; The early american Chroniclers. San Francisco 1883.
Anderson; Die erste Entdeckung von Amerika. (Wissensch. Vorträge, herausgeg. v. Virchow u. Holtzendorff.) Hamburg 1888.
Cronau, Rudolf; Amerika. Die Geschichte seiner Entdeckung von der ältesten bis auf die neueste Zeit. Eine Festschrift zur 400jähr. Jubelfeier der Entdeckung Amerikas durch Columbus. Mit Illustrationen v. Rud. Cronau. Leipzig 1890.

Schwarze, Gotthilf; Die Firngrenze in Amerika, namentlich in Südamerika und Mexiko. Diss. Leipzig 1891.

Amerika's, Hamburgische Festschrift zur Erinnerung an die Entdeckung —. Hamburg 1892.

Ruge, Dr. Sophus; Die Entwicklung der Kartographie von Amerika bis 1570. (Peterm. Mitt. Ergänzungshefte, Bd. XXIII, No. 106.) Gotha 1892.

Paasche, Dr. H.; Kultur- und Reiseskizzen aus Nord- und Mittelamerika. Entworfen auf einer zum Studium der Zuckerindustrie unternommenen Reise. Magdeburg 1894.

Große, Dr. Franz; Die Verbreitung der Vegetationsformen Amerikas im Zusammenhang mit den klimatischen Verhältnissen. (Wissenschaftliche Beilage zum Jahresbericht der Achten Realschule zu Berlin. Ostern 1899.) Berlin 1899.

Preuß, Dr. Paul; Expedition nach Central- und Südamerika. (Beilage zum Deutschen Kolonialblatt Bd. XIII.) 1901.

Sievers, Prof. Dr. Wilhelm; Amerika. 1. Aufl. (Allgemeine Landeskunden.) Leipzig u. Wien 1894.

— — Mittel- und Süd-Amerika. 2. Aufl. 1903. — Nordamerika. 2. Aufl. 1904. (Allgemeine Länderkunde.) Leipzig u. Wien 1903 u. 1904. (Vergl. auch III D. S. 193.)

b. Nord-Amerika im Allgemeinen.

Kalm, Peter; Reise nach dem nördlichen Amerika. I.—III. Teil. (Neue u. merkwürd. Reisen zu Wasser u. zu Lande. Teil IX—XI.) Göttingen 1754, 1755, 1764.

Perrot, Nicolas; Mémoire sur les moeurs, coustumes et religions des Sauvages de l'Amérique Septentrionale. Publié par le R. P. J. Tailhan. (Bibliotheca Americana.) Leipzig und Paris 1864.

Bury, M. B.; Exodus of the western nations. In two volumes. London 1865.

Rawlings, Thomas; Die Auswanderung mit besonderer Beziehung auf Minnesota und Britisch Columbia. Aus dem Englischen von Eduard Pelz. Hamburg 1866.

Waitz, Theod. Die Indianer Nordamerikas. Eine Studie. Leipzig 1865.

Credner, Dr. Hermann; Die Gliederung der eozoischen (vorsilurischen) Formationsgruppe Nord-Amerikas. Habilitationsschrift. Halle 1869.

Kumlien, Ludwig; Contributions to the Natural History of Arctic America, made in connection with the Howgate Polar Expedition, 1877—78. (Bull. of the United States Museum. No. 15.) Washington 1879.

Schlagintweit, Robert von; Die Pacifischen Eisenbahnen in Nordamerika. Mit 1 Karte. (Peterm. Mitt. Ergänzungshefte. Bd. XVIII, No. 82.) Gotha 1886.

Supan, A.; Archiv für Wirtschaftsgeographie. I. Nordamerika 1880—1885. (Peterm. Mitt. Ergänzungshefte, Bd. XVIII, No. 84.) Gotha 1886.

elix, J.; Geologische Reiseskizzen aus Nordamerika. Mit 1 Tafel. (S.-A. a. d. XXV. (1895) Bande des „Földtani Közlöny".) Budapest 1895.

ussel, Israel C.; North America. With Maps and Diagrams. (The Regions of the World, edited by H. J. Mackinder.) London 1904.

Nördliches Nordamerika, Alaska, Britisches Nordamerika.

(Vergl. auch Polarregionen.)

lis, Heinrich; Reise nach Hudsons Meerbusen zur Entdeckung einer nordwestl. Durchfahrt 1746/47. (Neue u. merkwürd. Reisen zu Wasser u. zu Lande. Teil I.) Göttingen 1750.

kadien; Kurze Betrachtung über die alten Grenzen Akadiens und den im Utrechter Frieden darüber getroffenen Vergleich. (Französisch und deutsch.) Dresden 1755.

ogan, J. Sheridan; Le Canada. Montreal 1855.

azlitt, William Carew; British Columbia and Vancouver Island. Comprising a historical sketch of the british settlements in the Northwest coast of America. With a map. London 1858.

eidinger, Heinrich; Canada's rasches Aufblühen besonders als ackerbautreibender Staat und seine Wichtigkeit für Auswanderer. Mit Karte. Frankfurt a. M. 1858.

ayden, Dr. J. V.; The so-called Two-Ocean Pass. Washington 1869.

hymper, Frederik; Alaska. Reisen und Erlebnisse im hohen Norden. Mit Karte und Abbildungen. Deutsch von Dr. Friedrich Meyer. Braunschweig 1869.

alleen, Ad. Ant. Eug.: Drei Monate in Canada nebst Hin- und Herreise über Hamburg und New-York. 1868. Tagebuch. Mit Karte. Stralsund 1870.

ist, Leopold; Amerikanisches. I Teil in 2 Hälften gebunden. Mainz 1871.

all, W. H.; Report on Mt. St. Elias. (From the U. S. Coast Survey report for 1875.)

agner, William; Der Fluss „Moisie" und seine magnetischen Eisensand-Lager. Briefliche Mitteilung. Mit 1 Karte. Montreal o. J.

etroff, Ivan; Population and Resources of Alaska. (Account to the House of Representatives.) Washington 1881.

astian, Dr. A.; Die Haida's. (Aus den Verhandlungen der Berliner anthrop. Gesellschaft. Sitzung vom 22. April 1882.)

iedersheim, Dr. Ed.; Kanada. Reisebeschreibung und Bericht über die dortigen land- und volkswirtschaftlichen Verhältnisse. Stuttgart 1882.

oas, Dr. Franz; Baffin Land. Geographische Ergebnisse einer 1883 und 1884 ausgeführten Forschungsreise. (Peterm. Mitt. Ergänzungshefte, Bd. XVII, No. 80.) Gotha 1885.

Krause, Dr. Aurel; Die Tlinkit-Indianer. Ergebnisse einer Reise nach der Nordwestküste von Amerika und der Beringstrasse, ausgeführt im Auftrage der Bremer Geographischen Gesellschaft in den Jahren 1880—81 durch Dr. Arthur u. Aurel Krause. Mit 1 Karte, 4 Tafeln. 32 Illustrationen. Jena 1885.

Schwatka, Frederick; Along Alaska's Great River. A popular account of the travels of the Alaska exploring expedition of 1883, along the Great Yukon River, from the source to its mouth, in the British North-West Territory, and in the Territory of Alaska. Mit vielen Illustrationen. New-York 1885.

Capitän **Jocobsen's** Reise an der Nordwestküste Amerikas 1881—83 zum Zwecke ethnologischer Sammlungen und Erkundigungen nebst Beschreibung persönlicher Erlebnisse. Bearbeitet von A. Woldt. Leipzig 1887.

The **Canadian** Pacific Railway, the New Highway to the Orient across the mountains, prairies and rivers of Canada. Ed. by the „Canadian Pacific Railway Company". O. O. u. J.

Aberdeen, Countess of; Through Canada with a Kodak. With illustrations. Edinbourgh 1893.

Gailly de Taurines, Ch.; La Nation Canadienne. Etude historique sur les populations françaises du Nord de l'Amérique. **Paris** 1894.

Wallace, Robert; Special Report on the agricultural resources of Canada. London 1894.

(Canada.) Convolut von verschiedenen auf die Kolonisationsfähigkeit und den agriculturellen Wert Canadas bezüglichen Schriften. Meist offizielle Publikationen aus den Jahren 1894—1896. (11 Hefte.)

— The Statistical Year-Book of Canada, issued by the Department of Agriculture, for 1894 and 1895. Ottawa 1895 and 1896.

White, James; Altitudes in the Dominion of Canada. With a relief map of North-Amerika. (Geol. Survey of Canada.) Ottawa 1901.

Davidson, George; The Alaska Boundary. (Alaska Packers Association.) San Francisco 1903.

Bell, Robert; Rising of the land around Hudson Bay. (S.-A. aus: „Smithsonian Report for 1897". S. 359—367.) Washington 1898.

Dawson, George M.; Report on an Exploration in the Yukon District. N. W. T. and adjacent northern portion of British Columbia. With a map in three sheets. Ottawa 1898.

Brooks, Alfred, H.; An exploration to mount Mc. Kinley, America's highest mountain. (S.-A. aus: „Smithsonian Report for 1903". S. 407—425. Mit 9 Tafeln.) Washington 1904.

Gilbert, Grove Karl; Alaska. Vol. III. Glaciers and glaciation. (Harriman Alaska Expedition.) New York 1904.

d. Vereinigte Staaten.

(Ohne Alaska.)

chöpf, Joh. David; Reise durch einige der mittlern und südlichen vereinigten nordamerikanischen Staaten, nach Ost-Florida und den Bahamainseln in den Jahren 1783 u. 84. 2 Teile. Mit 1 Kärtchen. Erlangen 1788.

rissot, J. P.; Neue Reise durch die Vereinigten Staaten von Nordamerika in dem Jahre 1788. Übers. v. Joh. Reinh. Forster. (Magazin von merkwürdigen neuen Reisebeschreibungen. Bd. VII, H. 1.) Berlin 1792.

ulius, Dr. N. H.; Nordamerikas sittliche Zustände. Nach eigenen Anschauungen in den Jahren 1834—36. Mit Karte, Musikbeilagen und Tafeln. 2 Bde. Leipzig 1839.

erstner, Clara von; Beschreibung einer Reise durch die Vereinigten Staaten von Nordamerika in den Jahren 1838 bis 1840. Leipzig 1842.

tone, Will. L.; History of New-York City from the discovery to the present day. New-York 1843.

aumer, Friedrich von; Die Vereinigten Staaten von Nordamerika. Mit Karte. 2 Bde. Leipzig 1845.

ryant, Ed.; Voyage en Californie. Description de son sol, de son climat, de ses mines d'or. Traduit par X. Marmier. Jxelles lez Bruxelles, 1849.

oemer, Dr. Ferdinand; Texas. Mit besonderer Rücksicht auf die deutsche Auswanderung und die physischen Verhältnisse des Landes nach eigenen Beobachtungen geschildert. Mit einem naturwissenschaftl. Anhange und 1 topogr.-geognostischen Karte. Bonn 1849.

impson, James H.; Report and map of the route from Fort Smith, Arkansas, to Santa Fé, New Mexico. Washington 1849.

raham's Report in relation to the intersection of the Boundary Lines of the States of Maryland, Pennsylvania and Delaware (Mason u. Dixon's Line.) Washington 1850.

aumann, J.; Reise nach den Vereinigten Staaten. Mitteilungen für Auswanderungslustige, mit besonderer Beziehung auf Ackerbau, Handel u. Gewerbe. Herausg. von Prof. Fr. Bülau. Leipzig 1850.

irsten, Dr. A.; Skizzen aus den Vereinigten Staaten von Nordamerika. Leipzig 1851.

agel, Dr. Rudolf; Geschichtliche Entwickelung der Nordamerikanischen Union. Vorlesungen. Leipzig 1854.

essage from the President of the United States to the two Houses of Congress. 33. Congress, Part I and II, 1854. 34. Congress, Part I—III. Washington 1855.

ie Vereinigten Staaten von Nordamerika in ihrer neuesten Entwicklung (S.-A. aus der Gegenwart. X). O. J.

röbel, Julius; Aus Amerika. Erfahrungen, Reisen und Studien. 2 Bde. Leipzig 1857.

Möllhausen, Balduin; Tagebuch einer Reise vom Mississippi nach den Küsten der Südsee. Eingef. von Alex. von Humboldt. Mit Karte und Illustrationen. Leipzig 1858.

Graham; Annual Report of Brevet Lieut. Graham of the improvement of the harbors of Lakes Michigan, St. Clair, Erie, Ontario and Champlain accompanying the documents sent to the 35th congress, at its second session by the President of the United States, with his annual message of December 6, 1858. Washington 1859.

Bancroft, George; Geschichte der Vereinigten Staaten von Nord-Amerika von der Entdeckung des Continents bis auf die neueste Zeit. Deutsch von A. Kretzschmar. VII Bde. Leipzig, Bd. I. Aufl. II. 1847. Bd. II u. III. 1845. Bd. IV—VII. 1852—1859.

Münch, Friedrich; Der Staat Missouri, geschildert mit besonderer Rücksicht auf teutsche Einwanderung. Mit 2 Charten. New York u. St. Louis 1859.

Ives, Jos. C.; Report upon the Colorado River of the West, explored in 1857 and 1858. (By order of the Secretary of War.) Mit Karten u. Illustrationen. Washington 1861.

Benjamin II., J. J.; Drei Jahre in Amerika 1859—1862. Mit Portrait. 3 Teile in 2 Bänden. I. Reise in den östlichen Staaten der Union und San Francisco. II. Reise im Innern von Californien. III. Reisen in den Nordwestgegenden Nord-Amerikas. Hannover 1862.

Peters, Theodore C.; Report on the agricultural and other resources of the State of New-York. Mit Karten. Albany 1864.

Haberland, Benno; Das deutsche Element in den Vereinigten Staaten von Nord-Amerika. Leipzig 1866.

Süd-Carolina, eine Heimat für den arbeitsamen Einwanderer. Veröffentlicht von dem Kommissionär der Einwanderung. Oldenburg 1867.

Pelz, Eduard; Superior City und Umgegend. Emigrations-Monographie. Bremen 1866.

— — Minnesota, das Central-Gebiet Nord-Amerikas. Mit Abbildungen. Leipzig 1868.

— — Minnesota in seinen Hauptverhältnissen. Emigrations-Monographie. 4. Aufl. Hamburg 1868.

Peters, C. H. F.; Report of the longitude of the western boundary line of the state of New-York. Albany 1868.

Raynolds, W. F.; Report on the Exploration of the Yellowstone River, communicated by the Secretary of War. Mit Karten. Washington 1868.

Annual Report of the Secretary of the Interior showing the operations of the department for the year 1869. Washington 1869.

Hayden, Dr. F. V.; Geological report of the exploration of the Yellowstone and Missouri Rivers, under the direction of W. F. Raynolds, Corps of Engineers, 1859—60. Washington 1869.

Palmer, Wm. J.; Report of surveys across the Continent in 1867—68, on the 35. and 32. parallels, for a route extending the Kansas Pacific Railway to the pacific ocean at S. Francisco and S. Diego. Philadelphia 1869.

Schlagintweit, Robert von; Die Pacific-Eisenbahn in Nordamerika. Mit Karte, Meilentafel und Abbildungen. Köln u. Leipzig 1870.

Browne, J. Ross; Reisen und Abenteuer im Apachenlande. Mit Abbldgn. A. d. Engl. von Dr. H. Hertz. (Bibliothek geogr. Reisen und Entdeckungen älterer und neuerer Zeit. Bd. VI.) Jena 1871.

Treaties and Conventions concluded between the United States of America and other powers since July 4, 1776. Washington 1871.

Annual Report XIII of the Boards of the Commissioners of the Central Park for the year ending December 31, 1869. New-York 1870.

Annual Report XVIIth of the Superintendent of the State of New-York. 1871.

Annual Message of the Governor of the State of New-York. 1871, 1872.

Annual Report XXXII of the American Institute of the City of New-York for the year 1871—72. Albany 1872.

Babcock, O. M.; Rock Island: her present and future. Manufacturing facilities, commercial advantages and central position in the upper Mississippi Valley. Rock Island, Illustr. 1872.

Duensing, Freder.; New-York. Kulturhistorische Beschreibung; ein Beitrag zur Länder- und Völkerkunde. Leipzig 1872.

Führer durch die Ländereien der nördlichen Pacific-Eisenbahn in Minnesota. New-York 1872.

Foundation of the Washington National Monument. O. O. 1873.

Report on the Condition of the Sea-Fisheries of the South Coast of New-England in 1871 and 1872 by Spencer F. Baird. With supplementary papers. Washington 1873.

Handbook of Colorado. For citizen and traveller. Denver 1874.

Richter, J. J.; Bilder aus den Vereinigten Staaten. Zürich 1874.

Schlagintweit, Robert von; Die Mormonen oder die Heiligen vom jüngsten Tage von ihrer Entstehung bis zur Gegenwart. Mit Abbildungen. Cöln u. Leipzig 1874.

Annual Report of the Light-House Board of the United States. Jahrg. 1874, 75 u. 76. 3 Bde. Washington 1874. 1875. 1877.

Münch, Friedrich; Der Staat Missouri. Ein Handbuch für deutsche Auswanderer. Mit Karte u. Abbildungen. Auflage III. Bremen 1875.

Wheeler, Georg, M.; Preliminary report concerning explorations and surveys principally in Nevada and Arizona conducted under the immediate direction of 1th Lieut. . . . 1871. Mit Karte. Washington 1872.

— — und **D. W. Lockwood**; Preliminary report upon a reconnaissance through Southern and Southeastern Nevada made in 1869. Washington 1875.

Holmes, W. H.; Notice of the Ancient Remains of Southwestern Colorado examined during the summer of 1875. (Extr. from Bull. of the geol. and geogr. survey of the territories. Vol. II. 1.). Washington 1876.

Jackson, W. H.; Ancient Ruins in Arizona and Utah. (S.-A. aus: Bulletin of the geological and geographical survey of the territories. Vol. II. 1.). Washington 1876.

Mosler, Chr.; Der Kupferbergbau am Oberen See in Nordamerika. (Abdruck aus der „Zeitschrift für das Berg-, Hütten- und Salinenwesen im preuss. Staate. Bd. XXV.") Berlin 1877.

Report of the Joint Special Committee to investigate Chinese Immigration. Washington 1877.

Peale, A. C.; The Laramie Group of western Wyoming and adjacent regions. Washington 1879.

Peschel, O. u. Krümmel, O.; Die Vereinigten Staaten von Amerika (Anhang zu Peschel's Europäische Staatenkunde). Leipzig 1880.

Ratzel, Fr.; Städte- und Kulturbilder aus Nordamerika. 2 Teile. Leipzig 1876.

— — Die Vereinigten Staaten von Nordamerika. 2 Bde. München 1878, 1880.

Hesse-Wartegg, Ernst v.; Mississippifahrten. Reisebilder aus dem amerikanischen Süden. Leipzig 1881.

Compendium of the tenth Census (June I, 1880) compiled pursuant to an act of congress approved. August 7, 1882. Washington 1883.

Statistical abstract of the United States. 1882. Fifth number. (Finance, coinage, commerce etc. etc.) Washington 1883.

Schlagintweit, Robert von; Die Santa Fe- und Südpacificbahn in Nordamerika. Mit zahlr. Kart., Vollbild. und Textillustr. Köln 1884.

Rath, G. vom; Arizona. Studien und Wahrnehmungen. Nach Vorträgen, gehalten in Freundeskreisen. Heidelberg 1885.

Waltershausen, A. Sartorius, Freih. von; Die Zukunft des Deutschtums in den Vereinigten Staaten von Amerika. (Deutsche Zeit- und Streit-Fragen.) Hamburg 1885.

Zittel, K. A. von; Das Wunderland am Yellowstone. (Wissensch. Vorträge, herausg. v. Virchow u. Holtzendorff.) Berlin 1885.

Bessels, Emil, Dr.; The Human Remains found near the ancient ruins of Southwestern Colorado and New-Mexico. (Extr. from: Bulletin of the Geol. and Geogr. survey of the Territories. Vol. II. 1.) Washington 1886.

Cronau, Rudolf; Fahrten im Lande der Sioux. Leipzig 1886.

Chapin, Fred. Hast.; Mountaineering in Colorado. The Peaks about Estes Park. Boston 1889.

Whitney, J. D.; The United States: facts and figures illustrating the physical geography of the country, and its material resources. Written for, and published in part in, the Encyclopaedia Britannica (ninth edition). Boston 1889.

Cronau, Rudolf; Im wilden Westen. Eine Künstlerfahrt durch die Prairien und Felsengebirge der Union. Mit 1 Farbenbilde, 7 Lichtdrucken und zahlreichen Text-Illustrationen nach Originalzeichnungen des Verfassers u. A. Braunschweig 1890.

Hann, J.; Resultate der meteorologischen Beobachtungen auf dem Gipfel von Pike's Peak (Colorado) 4308 m nach Beobachtungen von November 1874 bis inklusive Juni 1888. (S.-A. aus d. Meteorol. Zeitschr.) 1891.

Remmers, Otto; Untersuchung der Fjorde an der Küste von Maine mit besonderer Berücksichtigung des Parallelismus und Verwertung der dortigen Befunde für eine allgemeine Theorie der Fjorde. Diss. Leipzig 1891.

Woeikof, A.; Gefrieren des Hudsonflusses in Albany, Vereinigte Staaten. (S.-A. aus d. Meteorol. Zeitschr.) 1891.

Ratzel, Dr. Friedrich; Politische Geographie der Vereinigten Staaten von Amerika unter besonderer Berücksichtigung der natürlichen Bedingungen und wirtschaftlichen Verhältnisse. Mit 1 Kulturkarte und 16 Kärtchen und Plänen im Text. München 1893. (Zweite Auflage des II. Bandes von des Verfassers „Die Vereinigten Staaten von Amerika". München 1878 und 1880.)

Rothwell, Richard P.; The Mineral Industry, its Statistics, Technology and Trade, in the United States and other countries from the earliest times to the end of 1892. Vol. I. (Statistical Supplement of the Engeneering and Mining Journal.) New York 1893.

Schüller, Dr. Max; In den Südstaaten Nordamerikas. Erinnerungen und Eindrücke. Berlin 1893.

Lönnberg, Dr. Einar; Kurze Notizen über die höhere Fauna Floridas. (S.-A. aus Kongl. Vetensk. Akad. Förhandlingar 1894.) Stockholm 1894.

Mayr, Rudolf; Wien-Chicago. Eine Urlaubsreise. Mit 1 Heliogravure, 1 Farbendruck, 42 Zinkographien und 1 Karte. Wien 1894.

Rehbock, Th.; Die Wasserstrasse durch die Canadischen Seen und ihr Verkehr. Mit 1 Abbildung. (S.-A. aus dem Centralblatt der Bauverwaltung.) Berlin 1894.

Schmidt, Emil; Vorgeschichte Nordamerikas im Gebiet der Vereinigten Staaten. Mit 15 Abbildungen, 4 Tafeln und 1 Karte. Braunschweig 1894.

Pietsch, Max; Die Küste von Maine. Ein Beitrag zur Küstengliederung der Vereinigten Staaten von Amerika. Diss. Leipzig 1895.

Gilbert, G. K.; Niagara Falls and their history. (National Geographical Monographs prepared under the auspices of the National Geographic Society, Bd. I, No. 7, Sept. 1895.) New-York 1895.

Brooks, Alfred, H.; The Underground Water of the Arkansas Valley in Eastern Colorado. (Extract from the Seventeenth Annual Report of the Survey, 1895—1896. Part II — Economic Geology and Hydrography.) Washington 1896.

— — Laccolites in Southeastern Colorado. (Reprinted from the Journal of Geology, Vol. IV, No. 7, October—November 1896.) Chicago 1896.

Knortz; Das Deutschtum in den Vereinigten Staaten. (Wissensch. Vorträge, herausg. v. Virchow u. Holtzendorff.) Hamburg 1897.

Diller, J. S.; Crater Lake, Oregon. (S.-A. aus: „Smithsonian Report for 1897". S. 369—379. Mit 16 Tafeln.) Washington 1898.

Gilbert, G. K.; Bowlder-Pavement at Wilson, N. Y. (From The Journal of Geology, vol. VI, No. 8, November—December 1898, pp. 771—775.)

— — a) Glacial Sculpture in Western New York. b) Dislocation at Thirty-mile Point, New York. c) Ripple-Marks and Cross-Bedding. (Bulletin of The Geological Society of America, vol. X, pp. 121—140, March 1899.) Rochester 1899.

Lienhard, Heinrich; Californien unmittelbar vor und nach der Entdeckung des Goldes. Bilder aus dem Leben des Heinrich Lienhard von Bilton, Kanton Glarus in Nauvoo, Nordamerika. Ein Beitrag zur Jubiläumsfeier der Goldentdeckung und zur Kulturgeschichte Californiens. Zürich 1900.

Ward, F. Lester; The petrified forests of Arizona. (S.-A. aus: „Smithsonian Report for 1899". S. 289—307. Mit 3 Taf.) Washington 1901.

Fenneman, N. M.; On the Lakes of Southeastern Wisconsin. (Wisconsin Geolog. and Natural History Survey Bull. 8.) Madison 1902.

Blum, Richard; Die Entwicklung der Vereinigten Staaten von Nordamerika. (Peterm. Mitt. Ergänzungshefte, Bd. XXX, No. 142.) Gotha 1903.

Holmes, William H.; Review of the evidence relating to Auriferous Gravel Man in California. (S.-A. aus „Smithsonian Report for 1899. S. 419 bis 472. Mit 16 Tafeln.) Washington 1901.

— — Fossil Human Remains found near Lansing, Kansas. (S.-A. aus Smithsonian Report for 1902. S. 455—462. Mit 3 Taf.) Washington 1903.

Hamy, Alfred; Au Mississippi. La première exploration. 1673. Paris 1903.

Gerhardt, Dr. Hermann; Die volkswirtschaftliche Entwicklung des Südens der Vereinigten Staaten von Amerika. (Angewandte Geographie, herausg. von K. Dove, I. Ser. H. 12.) Jena 1904.

Gilbert, G. K.; Domes and Dome Structure of the High Sierra. (Bull. of the Geol. Soc. of America. Vol. 15, pp. 29—36, with 4 plates.) Rochester 1904.

Newell, F. H.; The Reclamation of the West. (S.-A. aus: „Smithsonian Report for 1903". S. 827—841. Mit 4 Taf.) Washington 1904.

Scherff, Jul.; Nord-Amerika. Reisebilder, sozialpolitische und wirtschaftliche Studien aus den Vereinigten Staaten. 2. Aufl. Leipzig 1904.

Philippinen siehe unter V D h. S. 379 ff.

e. Mittelamerika, Mexico, Westindien.

Oldendorp's, C. G. A.; Geschichte der Mission der evangelischen Brüder auf den caraibischen Inseln S. Thomas, S. Croix und S. Jan. Herausgeg. durch Joh. Jak. Bossart. 2 Teile mit 7 Kupfertafeln. Barby 1777.

Meinicke, Dr. C. E.; Versuch einer Geschichte der europäischen Kolonien in Westindien. Weimar 1831.

Ritter, Karl; Naturhistorische Reise nach der westindischen Insel Hayti auf Kosten Sr. Majestät des Kaisers von Oesterreich. Hierzu 1 Atlas, enthaltend 3 lithogr. Tafeln. Stuttgart 1836.

Diaz del Castillo; Die Entdeckung und Eroberung von Mexiko, nach des D. d. C. gleichzeitiger Erzählung bearb. 2 Bde. Hamburg, Gotha 1848.

Schomburgk, Sir Robert H.; The History of Barbados; comprising a geographical and statistical description of the island; a sketch of the historical events since the settlement and an account of its geology and natural productions. London 1848.

Die **Silberminen von Mexiko**, deren Reichtümer und deren mangelhafte Bebauung von Seiten der Mexikaner. Hamburg 1850.

Heinzelmann, Friedrich; Reisebilder und Skizzen aus der pyrenäischen Halbinsel nebst Blicken auf die Länder des mejicanischen Golfes und Californiens. Mit 1 Stahlstich und 1 Karte. Leipzig 1851.

Squier, E. G.; Der centralamerikanische Staat Nicaragua in Bezug auf sein Volk, seine Natur und seine Denkmäler, nebst einer ausführlichen Abhandlung über den projectierten interoceanischen Kanal. Ins Deutsche übertragen von Ed. Höpfner und mit einem Vorwort begleitet von Carl Ritter. Mit zahlr. Illustrationen und mehreren Karten. Leipzig 1854.

Wagner, M.; Physikalisch-geographische Skizze des Isthmus von Panama. (Peterm. Mitt. Ergänzungshefte, Bd. I, No. 5.) Gotha 1861.

Malte-Brun, M. V. A.; Un coup d'œil sur le Yucatan. Géographie, histoire et monuments. Mit Karte. Paris o. J.

— — Notice historique et géographique sur l'état de la question du Canal du Darien. Mit Karte. (Nouvelles Annales des Voyages.) Paris 1865.

Bastian, Dr. A.; Mexiko. (Wissensch. Vorträge, herausg. v. Virchow u. Holtzendorff.) Berlin 1868.

Die **interoceanischen Verkehrsstrassen Mittelamerikas** und Deutschlands Beteiligung an denselben zur Begründung seiner Seegeltung. Bremen 1868.

Wagner, Moritz; Reisen im tropischen Amerika. Stuttgart 1870.

Delitsch, Dr. Otto; Westindien und die Südpolarländer. (Aus der 7. Aufl. von „Stein's Handbuch der Geographie und Statistik".) Leipzig 1871.

Morelet, Arthur; Reisen in Central-Amerika. Deutsch von Dr. H. Hertz. Mit Holzschn., 7 Illustr. in Tondruck und 1 Karte. Jena 1872.

Peralta, M. M.; Costa Rica. Its climate, constitution and resources. London 1873.

v. Seebach; Central-Amerika und der interoceanische Kanal. Mit 1 Karte von Centralamerika. (Wissensch. Vorträge, herausg. von Virchow u. Holtzendorff.) Berlin 1873.

Selfridge, Thos. Oliver; Reports of Surveys to ascertain the practicability of a Ship-canal through the Isthmus of Darien. Mit Karten und Abbildungen. Washington 1874.

Gabb, Wm. M.; On the Indian Tribes and Languages of Costa Rica. Vortrag. Philadelphia 1875.

Canal interocéanique sans écluses ni tunnels à travers le territoire du Darien, entre les golfes d'Uraba et de San Miguel. Paris 1876.

Wyse, Lucien N. B.; Rapport sur les études de la commission internationale d'exploration de l'Isthme du Darien. Paris 1877.

Ratzel, Friedrich; Aus Mexico. Reiseskizzen aus den Jahren 1874 und 1875. Breslau 1878.

Malte-Brun, V. A.; Tableau géographique de la distribution ethnographique des nations et des langues au Mexique. Nancy 1878.

Bárcena Mariano; Descripcion de la Ciudad de Guadalajara. México. 1880.

Informe de la comision cientifica del Instituto Nacional de Guatemala para el estudio de los fenómenos volcánicos en el Lago de Ilopango de la Republica del Salvador. Guatemala 1880.

Movimento do Poblacion nabido en los pueblos de la republica de Guatemala. Guatemala 1881.

Gatschet, Albert S.; Indian languages of the Pacific States and Territories and of the Pueblos of New-Mexico. (Reprinted from „The Magazine of American History, April 1882.") New-York 1882.

Zöller, Hugo; Der Panama-Kanal. Stuttgart 1882.

Gäbler, Ludwig; Der zentralamerikanische Bosporus zwischen Colon und Panama. Diss. Leipzig 1884.

Anguiano, Angel; Coordenadas geográficas de Guanajuato, Cachupines, Lagos, Leon, Guadalajara, Encarnacion de Diaz y Aguascalientes. Mexico 1886.

Stoll, Otto; Guatemala. Reisen und Schilderungen aus den Jahren 1878 bis 1883. Mit 12 Abbildungen und 2 Karten. Leipzig 1886.

Stoll, Dr. O.; Die Ethnologie der Indianerstämme von Guatemala. Mit 2 Taf. u. 3 Illustr. (Supplementheft zu Bd. III des Internat. Archivs f. Ethnographie.) Leiden 1889.

Peralta, José F. de; La Propriété foncière à Costa-Rica. Bruxelles 1888.

Pittier, H.; Resultados de las Observaciones practicadas en el año de 1889. (Apuntaciones sobre el clima y geografia de la República de Costa Rica. Extractado de los Anales del Instituto fisico-geografico nacional. Tomo II, 1889.) San José de Costa Rica 1890.

Polakowsky, Dr. H.; La Flora de Costa Rica. Contribución al estudio de la Fitogeografia centro-americana. Traducido del alemán por Manuel Carazo Peralta y anotado por H. Pittier. (Extracto de los Anales del Instituto fisico-geográfico nacional. Tomo II, 1890.) San José de Costa Rica 1890.

Launhardt; Der mittelamerikanische Weltmeerkanal. („Deutsches Wochenblatt, VI. Jahrg. 1893, No. 38.)

Polakowsky, Dr. H.; Panama- oder Nicaragua-Canal? Mit Karten, Plänen und Ansichten. Leipzig-Neustadt 1893.

Sapper, Dr. Karl; Grundzüge der physikalischen Geographie von Guatemala. (Peterm. Mitt. Ergänzungshefte, Bd. XXIV, No. 113.) Gotha 1894.

Rabenau, Freifrau J. von; Briefe und Bilder aus Guatemala. Breslau 1895.

Benoist, Charles; L'Espagne Cuba es les Etats-Unis. Paris 1898.

Zabel, Rudolf; Cuba. Die wirtschaftliche, soziale und politische Entwickelung der Insel. Unter besonderer Berücksichtigung der deutschen Handelsinteressen. Berlin und Leipzig 1898.

Below, Ernst; Mexico. Skizzen und Typen aus dem Italien der neuen Welt. Mit 6 Illustrationen. 2. Auflage. Berlin 1899.

Sapper, Dr. Karl; Das nördliche Mittel-Amerika nebst einem Ausflug auf das Hochland von Anahuac. Reisen und Studien aus den Jahren 1888—1895. Mit einem Bildnis des Verfassers, 17 in den Text eingedruckten Abbildungen, sowie 8 Karten. Braunschweig 1897.

— — Über Gebirgsbau und Boden des nördlichen Mittelamerika. (Peterm. Mitt. Ergänzungshefte, Bd. XXVII, No. 127.) Gotha 1899.

Cuba. Report on the Census of Cuba 1899. (War Department.) Washington 1900.

Porto Rico. Report on the Census of Porto Rico, 1899. (War Department.) Washington 1900.

Doflein, Franz; Von den Antillen zum fernen Westen. Reiseskizzen eines Naturforschers. Jena 1900.

Sundstral, Franz; Aus dem Lande der Karaiben. Kulturhistorische Fragmente. Berlin 1900.

Keller, Walter; Erinnerungen an Haiti. Mit 15 Originalbildern und einer Karte. Aarau 1901.

Sapper, Dr. Karl; Mittelamerikanische Reisen und Studien aus den Jahren 1888—1900. Mit einem Titelbild, 60 Abbildungen und 4 Karten. Braunschweig 1902.

Heilprin, Prof. Angelo; A defense of the Panama Route. Philadelphia 1902.

Burr, Prof. William H.; The Panama Route for a ship canal. (S.-A. aus „Smithsonian Report for 1902" S. 537—557. Mit 2 Taf.) Washington 1903.

Lumholtz, Carl; Unknown Mexico. A record of five years exploration among the tribes of the Western Sierra Madre; in the Tierra Caliente of Tepic and Jalisco; and among the Tarascos of Michocan. Illustrated. 2 Vol. London 1903.

Anderson, Tempest and **John S. Flett**; Preliminary report on the recent eruptions of the Soufrière, in St. Vincent, and on a visit to Mont Pelée in Martinique. (S.-A. aus dem „Smithsonian Report for 1902", S. 309—330. Mit 3 Taf.) Washington 1903.

Russell, Israel C.; Volcanic eruptions on Martinique and St. Vincent. (S.-A. aus dem „Smithsonian Report for 1902", S. 331—349. Mit 11 Taf.) Washington 1903.

Burr, Prof. William H.; The Republic of Panama. (S.-A. aus „Smithsonian Report for 1903" S. 811—826. Mit 2 Taf.) Washington 1904.

Sapper, Prof. Dr. Karl; Die vulkanischen Kleinen Antillen und die Ausbrüche der Jahre 1902 und 1903. Mit 13 Tafeln und 9 Textfiguren. (S.-A. aus dem Neuen Jahrbuch für Mineralogie, Geologie und Palaeontologie. Jahrg. 1904. Bd. II.) Stuttgart 1904.

Sapper, Prof. Dr. Karl; In den Vulkangebieten Mittelamerikas und Westindiens. Reiseschilderungen und Studien über die Vulkanausbrüche der Jahre 1902 bis 1903, ihre geologischen, wirtschaftlichen und sozialen Folgen. Mit 76 Abbildungen im Text und auf 28 Tafeln, 2 Lichtdrucktafeln und 3 lithograph. Tafeln. Stuttgart 1905.

— — Die Zukunft der mittelamerikanischen Indianerstämme. (S.-A. aus dem Archiv f. Rassen- u. Gesellschaftsbiologie. 2. Jahrg. 3. Heft.) Berlin 1905.

f. Südamerika im allgemeinen.

Frezier, M.; Relation du voyage de la Mer du Sud aux côtes du Chili, du Pérou et du Brésil, fait pendant les années 1712, 1713 et 1714. Ouvrage enrichi de quantité de planches en taille-douce. Tome premier. Amsterdam 1717.

Barrere, Bouguer und **de la Condamine.** Neue Reisen nach Guiana, Peru und durch das südliche Amerika, worin die Merkwürdigkeiten dieser Länder nebst den Sitten und Gewohnheiten der Einwohner beschrieben werden, aus dem Französischen der Herren Barrere, Bouguer und de la Condamine übersetzt. Mit vielen Kupfertafeln und Landkarten. (Neue u. merkwürd. Reisen zu Wasser u. zu Lande. Tl. II.) Göttingen 1751.

Azara, Felix de; Reisen in Südamerika in den Jahren 1781—1801. Aus dem Spanischen mit Anmerkungen u. Leben des Verfassers v. Wolkenaer. Nach dem Französischen bearbeitet von W. Lindau. 3 Teile mit Karten und Kupfern. Leipzig 1810.

Pöppig, Eduard; Reise in Chile, Peru und auf dem Amazonenstrome während der Jahre 1827—1832. 2 Bände mit einem Atlas in 16 Bl. und einer Reisekarte. Leipzig 1835—36.

Mouchez, Ernest; Recherches sur la longitude de la côte orientale de l'Amérique du Sud. (Extrait des Annales hydrographiques, 4. trimestre 1866.) Paris 1866.

Tschudi, Johann Jacob von; Reise durch die Andes von Süd-Amerika, 1858. (Peterm. Mitt. Ergänzungshefte Bd. I No. 2.) Gotha 1860.

— — Reisen durch Südamerika. Mit zahlreichen Abbild. in Holzschnitt u. lithograph. Karten. 5 Bände. Leipzig 1866—69.

Versen, Major Max von; Reisen in Amerika und der Südamerikanische Krieg. Mit Karten. Breslau 1872.

Rosenthal, Louis; Diesseits und Jenseits der Cordilleren. Südamerikanische Reisebilder, Skizzen und Abenteuer. Berlin 1874.

Engel, Fr.; Studien unter den Tropen Amerikas. Jena 1878.

— — Auf der Sierra Nevada de Mérida. (Wissensch. Vorträge, herausg. von Virchow u. Holtzendorff.) Hamburg 1888.

Sievers, Dr. W.; Die Cordillere von Merida nebst Bemerkungen über das karibische Gebirge. Ergebnisse einer mit Unterstützung der Geogr. Gesellschaft in Hamburg 1884—85 ausgeführten Reise. Mit 1 geolog. Karte u. 15 Profilen in Farbendr. (Geogr. Abhandl. v. Penck.) Wien 1888.

Ebert, Dr. Th.; Ueber das Alter der südamerikanischen Anden. (Naturwissenschaftliche Wochenschrift, herausgeg. von Dr. H. Potonié. Bd. VI, No. 39.) Berlin 1891.

Mondschein, Johannes; Ulrich Schmiedels Reise nach Südamerika in den Jahren 1534 bis 1554. Nach der Stuttgarter Handschrift. (Programm zum Jahresbericht der Königl. Realschule zu Straubing für 1892/93.) Straubing 1893.

Habel, Jean; Ansichten aus Südamerika. Schilderung einer Reise am La Plata, in den argentinischen Anden und an der Westküste. Mit 70 Tafeln und Panoramen in Lichtdruck, 1 Kartenskizze und 3 Bildern im Text. Berlin 1897.

Märtens, Dr. P.; Süd-Amerika unter besonderer Berücksichtigung Argentiniens. Berlin 1899.

Bürger, Dr. Otto; Reisen eines Naturforschers im tropischen Südamerika. Mit 16 Vollbildern und 2 Abbildungen im Text. Leipzig 1900.

Koch, Theodor; Zum Animismus der südamerikanischen Indianer. (Supplementheft zu Bd. XIII d. Internat. Archivs f. Ethnographie.) Leiden 1900.

Stübel, Dr. A.; Über die Verbreitung der hauptsächlichsten Eruptionszentren und der sie kennzeichnenden Vulkanberge in Südamerika. (Perterm. Mitt. 1902, Heft 1.) Gotha 1902.

Reindl, Josef; Die schwarzen Flüsse Südamerikas. Hydrographische Studie auf geologisch-orographischer, physikalischer und biologischer Grundlage. Mit 1 Karte. (Münchener geographische Studien, XIII. Stück.) München 1903.

Perl, Capt. Albert; Durch die Urwälder Südamerikas. Mit 60 Abbildungen und 1 Karte. Berlin 1904.

g. Nördliche und nordwestliche Staaten Südamerikas.

(Guayana, Venezuela, Colombia, Ecuador, Peru, Bolivia.)

Deportations-Reise, Flucht und Schiffbruch des Exdeputierten J. J. Aymé. Nebst Bemerkungen über Cayenne und die daselbst befindlichen Neger. Leipzig 1801.

Neue Reise nach Cayenne oder zuverlässige Nachrichten von dem französischen Guiana. Nach eignen, auf drei Reisen gesammelten Beobachtungen, aus dem Tagebuche eines französischen Bürgers. Mit Anmerkungen von M. G**. Mit 1 Karte von Guiana. Neue Auflage. Leipzig 1802.

Pitou's, Louis Ange; Leben und Verweisung nach Cayenne nebst der Geschichte seiner Reise in das Innere von Amerika. Von ihm selbst beschrieben. Aus dem Französischen. Mit Kupfern. Leipzig 1805.

Sack, Albert v.; Beschreibung einer Reise nach Surinam und des Aufenthaltes daselbst i. d. J. 1805—1807, sowie von des Verfassers Rückkehr nach Europa über Nord-Amerika. 2 Abt. in 1 Bd. Berlin 1821.

Schomburgk, Robert H.; A Description of British Guiana, geographical and statistical: exhibiting its resources and capabilities together with the present and future condition and prospects of the colony. London 1840.

Schomburgk, O. A.; Robert Hermann Schomburgk's Reisen in Guiana und am Orinoko während der Jahre 1835—1839. Nach seinen Berichten und Mitteilungen an die Geographische Gesellschaft in London herausgegeben von — —. Mit einem Vorwort von Alexander von Humboldt und dessen Abhandlung über einige wichtige astronomische Positionen Guiana's. Mit 6 colorierten Ansichten und 1 Karte. Leipzig 1841.

Schomburgk, Richard; Reisen in Britisch-Guiana, 1840—1844. Nebst einer Fauna u. Flora Guianas. Mit Abbild. u. 1 Karte. 3 Teile. Leipzig 1847.

Humboldt, Alex. v.; Reise in die Aequinoctialgegenden des neuen Continents. 6 Bände. Deutsch von Hrm. Hauff. Stuttgart 1861.

El Peru y la Influencia Europea. Paris 1862.

Markham, Clements R.; Zwei Reisen in Peru. Leipzig 1865.

Schütz-Holzhausen, Freiherr Dr. v.; Die deutsche Colonie in Peru. Schilderung einer Reise dahin: Natur, Klima, Produkte, Ackerbau, Geschichte der Gründung der Colonie, freimaurerische Anfeindungen. Weinheim 1870.

Appun, Carl Ferd.; Unter den Tropen. Wanderungen durch Venezuela, am Orinoco, durch Britisch Guyana und am Amazonenstrome. 1849—1868. Mit Abbildungen u. Tafeln. 2 Bde. (I. Venezuela, II. Britisch Guyana.) Jena 1871.

Schomburgk, Richard; Botanical Reminiscences in British Guiana. Adelaide 1876.

Wolf, Dr. Theod.; Ein Besuch der Galápagosinseln. Mit 3 Kärtchen. Heidelberg 1879.

Sachs, Carl; Aus den Llanos. Schilderung einer naturwissenschaftlichen Reise nach Venezuela. Leipzig 1879.

Schomburgk, Richard; On the Urari: the deadly arrow-poison of the Macusis, an idian tribe in British Guiana. Adelaide 1879.

Engel, Fr.; Aus dem Pflanzenstaate Zulia. Kulturgeschichtliche Streiflichter aus der Gegenwart. (Deutsche Zeit- und Streitfragen.) Berlin 1881.

Pereira, Ricardo S.; Les États-unis de Colombie, précis d'histoire et de géographie physique, politique et commerciale. Mit 2 Karten. Paris 1883.

Squier, E. George; Peru. Reise- und Forschungserlebnisse in dem Lande der Inkas. Deutsch von Schmick. Mit 260 Abbildungen. Leipzig 1883.

Kolberg, Joseph; Nach Ecuador. Reisebilder. Mit Holzschnitten, 15 Tonbildern und 1 Karte. 3. Auflage. (Illustr. Bibliothek der Länder- und Völkerkunde.) Freiburg i. Br. 1885.

Sievers, Dr. W.; Reisebericht aus Venezuela. VI. Das Gebirge zwischen Dovar und Mérida. (S.-A. a. d. Mitt. der Geogr. Gesellschaft in Hamburg.) Hamburg 1885.

ribe-Angel, Manuel; Geografia general y compendio historico del Estado Antioquia en Columbia. Mit vielen Tafeln und 1 Karte. Paris 1885.

rnst, A.; La Exposicion Nacional de Venezuela en 1883. Caracas 1886.

- — Die ethnographische Stellung der Guajiro-Indianer. (Aus den Verhandl. der Berliner anthropolog. Gesellschaft, Sitzung 16. Juli 1887.)

ievers, Dr. W.; Reise in der Sierra Nevada de Santa Marta. Mit 8 Abbildungen von Prof. A. Göring. Leipzig 1887.

Venezuela.) Statistischer Jahresbericht über die Vereinigten Staaten von Venezuela; herausg. auf Befehl des Präsidenten der Republik. Caracas 1884.

- — Statistischer Jahresbericht über die Vereinigten Staaten von Venezuela. (Foment-Ministerium.) (Zugleich: Mapa fisico y politico de los Estados Unidos de Venezuela.) Caracas 1887.

uchner, Franz; Reiseskizzen aus Columbien und Venezuela. München 1888.

ievers, Dr. W.; Venezuela. Mit 1 Karte der Venezolanischen Cordillere bearbeitet und gezeichnet auf Basis der Sievers'schen Forschungen von L. Friedrichsen. Hamburg 1888.

Ömer, C. J.; Der obere Amazonenstrom als Kolonierungsgebiet für Deutsche. Harzburg 1891.

Lettner, Dr. Alfred; Die Kordillere v. Bogotâ. (Peterm. Mitt. Ergänzungshefte, Bd. XXII, No. 104.) Gotha 1892.

Wolf, Dr. Teodoro; Geografía y Geología del Ecuador. Publicada por órden del supremo gobierno de la Republica. Con 12 láminas autotipicas, 47 illustraciones en el texto y 2 cartas. Leipzig 1892.

ontzen, Lepold; Potosi. Bilder und Geschichten aus der Vergangenheit einer südamerikanischen Minenstadt. (Wissensch. Vorträge, herausg. von Virchow und Holtzendorff.) Hamburg 1893.

oest, Prof. Dr. W.; Ethnographisches und Verwandtes aus Guayana. Mit 8 Taf. u. mehreren Textillustr. (Supplementheft zu Bd. V d. Internat. Archivs f. Ethnographie.) Leiden 1893.

Reiss, W. und **A. Stübel**; Reisen in Süd-Amerika. Geologische Studien in der Republik Colombia, III. Astronomische Ortsbestimmungen bearbeitet von Bruno Peter. Berlin 1893.

- — Astronomische Ortsbestimmungen in der Republik Colombia, ausgeführt in den Jahren 1868, 1869, 1870. Bearbeitet von Bruno Peter. (S.-A. aus „Reiss, W. u. A. Stübel; Reisen in Südamerika". Geologische Studien in der Republik Colombia, III. pp. 293—319.) Berlin 1893.

- — Astronomische Ortsbestimmungen in der Republik Ecuador, bearbeitet von Bruno Peter. (S.-A. aus dem Werke „Die Vulkanberge von Ecuador". Geologisch-topographisch aufgenommen und beschrieben von Alphons Stübel.) O. O. 1897.

Saravito, Julio A.; Latitud del Observatorio de Bogota. (República de Colombia.) Bogota 1897.

Sirke, Henry; Twenty-five years in British Guiana. With map and illustrations. London 1898.

Röthlisberger, Prof. Ernst; El Dorado. Reise- und Kulturbilder aus dem südamerikanischen Columbien. Mit vielen Illustrationen. Bern 1898.

Regel, Dr. Fritz; Kolumbien. (Bibl. d. Länderkunde, Bd. VII u. VIII.) Berlin 1899.

Sievers, Prof. Dr. Wilh.; Die wirtschaftliche Bedeutung Venezuelas und Deutschlands Interessen. Mit 1 farbigen Karte. (Angewandte Geographie, herausg. von K. Dove, H. 3.) Jena 1903.

von den Steinen, Prof. Dr. Karl; Diccionario Sipibo. Castellano-Deutsch-Sipibo. Apuntes de Gramática. Sipibo-Castellano. Abdruck der Handschrift eines Franziskaners mit Beiträgen zur Kenntnis der Pano-Stämme am Ucayali. Berlin 1904.

h. Brasilien.

Langsdorf, G. H. v.; Bemerkungen über Brasilien. Mit gewissenhafter Belehrung für auswandernde Deutsche. Heidelberg 1821.

Eschwege, L. W. von; Brasilien, die Neue Welt in topographischer, geognostischer, bergmännischer, naturhistorischer, politischer und statistischer Hinsicht, während eines elfjährigen Aufenthaltes, von 1810 bis 1821, mit Hinweisung auf die neueren Begebenheiten beobachtet. Braunschweig 1830.

Spix, Dr. Joh. Bapt. v., und v. Martius, Dr. Carl Friedr. Phil.; Reise in Brasilien auf Befehl S. M. Maximilian Joseph I., Königs v. Bayern, in den Jahren 1817—20. 3 Teile. München 1823—1831.

Gardner, Georg; Reisen im Inneren Brasiliens, besonders durch die nördlichen Provinzen und die Gold- und Diamantendistricte. Aus dem Englischen von M. B. Lindau. 2 Bde. Mit 1 Karte. Dresden und Leipzig 1848.

Burmeister, Dr. Herm.; Reise nach Brasilien, durch die Provinzen von Rio de Janeiro und Minas Geraës. Mit besonderer Rücksicht auf die Naturgeschichte der Gold- u. Diamantendistricte. Mit 1 Karte. Berlin 1853.

Wallace, Alfr.; Reise am Amazonenstrom u. Rio Negro. Sondershausen 1856.

Ferreira, França, Dr. E.; Brasilien und Deutschland. Ein offener Brief an die Redactionen der deutschen Tagespresse. Leipzig 1858.

Avé-Lallemant, Rob.; Reise durch Süd-Brasilien im Jahre 1859. 2 Bde. Leipzig 1859.

— — Reise durch Nord-Brasilien im Jahre 1859. 2 Bde. Leipzig 1860.

Halfeld u. Tschudi; Minas Geraës. (Peterm. Mitt. Ergänzungshefte Bd. III, No. 9.) Gotha 1862.

Denis, Ferdinand; Voyage dans le Nord du Brésil fait durant les années 1613 et 1614 par le Père Yves d'Évreux. (Bibliotheca Americana.) Leipzig und Paris 1864.

Schultz, Woldemar; Studie über agrarische und physikalische Verhältnisse in Südbrasilien im Hinblick auf Kolonisation und freie Einwanderung. Mit Atlas. Leipzig 1865.

turz, J. J.; Neue Beiträge über Brasilien und die La Plata-Länder. Berlin 1865.

acedo, J. M. de; Geographische Beschreibung Brasiliens. Uebersetzt von Nogueira und von Schiefler. Leipzig 1873.

oraes, Eduardo José de; Estudo sobre o Rio Madeira. Joinville 1874.

rasilien, das Kaisertum, im Jahre 1873. Mit einer topographischen Karte. Rio de Janeiro 1874.

ahn, Adalbert; Wichtige Beiträge zur Einwanderung und Kolonisation in Brasilien. Berlin 1874.

urmeister, H.; Prospect zur Gesellschaftsreise nach Rio de Janeiro und in's Innere Brasiliens. Juni—September 1875. Leipzig 1875.

as Kaiserreich Brasilien auf der Wiener Weltausstellung von 1873. Rio de Janeiro 1873.

as Kaiserreich Brasilien auf der Weltausstellung von 1876 in Philadelphia. Rio de Janeiro 1876.

ournié, V., en **Béringer, Ém.**; Verhandeling over de Haven van het Recief (Pernambucco-Brazilië). (Aardrijksk. Gen.) Amsterdam 1881.

ie deutschen Kolonien der Provinz Rio Grande do Sul (Süd-Brasilien); herausgegeben von dem Centralverein für Handelsgeographie u. Förderung deutscher Interessen im Auslande. Berlin 1881.

örffel, Ottokar; Die Kolonie Dona Franziska in der südbrasilianischen Provinz Santa Catharina. Joinville 1882.

öller, Hugo; Die Deutschen im Brasilischen Urwald. 2 Bände. Mit Illustrationen und 2 Karten. Berlin und Stuttgart 1883.

oseritz, C. v.; Bilder aus Brasilien. Mit einem Vorwort v. A. W. Sellin. Mit 19 Illustrationen. Leipzig u. Berlin 1884.

inzer, J. v.; Die Sklaven-Emancipation in Brasilien. („Das Ausland." Jahrg. 58. S. 981 ff.) Stuttgart u. München 1885.

ellin, A. W.; Das Kaiserreich Brasilien. Eine geographisch-statistische Skizze, auf Veranlassung des Centralvereins für Handelsgeographie usw. Berlin 1882.

— Das Kaiserreich Brasilien. I. und II. Abteilung. (Wissen der Gegenwart. Band 36/37.) Prag und Leipzig 1885.

ruber, H. A.; Kurzgefasste Berichte über die südbrasilianischen Kolonien mit besonderer Berücksichtigung kommerzieller, industrieller oder kolonisatorischer Unternehmungen. Nach eigenen Anschauungen und Untersuchungen. I. Berlin 1886.

ehl, Dr. R. A.; Von den vegetabilischen Schätzen Brasiliens und seiner Bodenkultur. Halle 1886.

einen, Karl von den; Durch Central-Brasilien. Expedition zur Erforschung des Schingú im Jahre 1884. Mit über 100 Text- und Separatbildern von Wilh. von den Steinen, 12 Separatbildern von Joh. Gehrts, 1 Spezialkarte des Schingústroms von Dr. Otto Clauss, 1 ethnographischen Kartenskizze und 1 Übersichtskarte. Leipzig 1886.

Breitenbach, Dr. Wilh.; Die Provinz Rio grande do Sul, Brasilien und die deutsche Auswanderung dorthin. Vortrag. Heidelberg 1885.

— — Ueber das Deutschtum in Süd-Brasilien. (Deutsche Zeit- und Streit-Fragen.) Hamburg 1887.

Hundt, Waldemar v.; Die brasilianische Provinz Sta. Catharina in ihrer Bedeutung für deutsche Kolonisation, für Handel und Grosscapital geschildert nach eigenen Feststellungen. Mit 1 Bildnis des Verfassers und 1 Karte. Gera 1887.

Lange, Dr. Henry; Südbrasilien, die Provinzen São Pedro do Rio Grande do Sul und Santa Catharina mit Rücksicht auf die deutsche Kolonisation. Berlin 1882.

— — Südbrasilien. Die Provinzen São Pedro do Rio Grande do Sul, Santa Catharina und Paranà mit Rücksicht auf die deutsche Kolonisation. Zweite erweiterte Auflage. Mit 17 Illustrationen in Holzschnitt, 9 Lichtdruck-Bildern und 3 lithographischen Karten. Leipzig 1888.

— — Die Küste des Atlantischen Ozeans von der Barre do Araguary bis zum Rio Tijucas. (S.-A. aus Peterm. Mitt. 1889, Heft 7.) Gotha 1889.

Beschoren, Max; São Pedro do Rio Grande do Sul. (Peterm. Mitt. Ergänzungshefte, Bd. XXI, No. 96.) Gotha 1889.

Morize, H.; Ebauche d'une Climatologie du Brésil. Portugiesisch und französisch. (Publication de l'Observatoire de Rio de Janeiro.) 1891.

Araujo, Oscar d'; L'Idée républicaine au Brésil. Paris 1893.

Schanz, Moritz; Das heutige Brasilien. Land, Leute und wirtschaftliche Verhältnisse. Hamburg 1893.

Cruls, L.; Le Climat de Rio de Janeiro. D'après les observations météorologiques faites pendant la période de 1851 à 1890. Portugiesisch und französisch. (Publication de l'Observatoire de Rio de Janeiro.) 1892.

— — Determinação das Posições Geographicas de Rodeio, Entre-Rios, Juiz de Fóra, João Gomes e Barbacena. (Observatorio do Rio de Janeiro.) 1894.

Fabri, C.; Europäische Einwanderung in Brasilien. Colonialpolitische Betrachtungen zur augenblicklichen Lage Brasiliens. Hamburg 1894.

Steinen, Karl von den; Unter den Naturvölkern Zentral-Brasiliens. Reiseschilderung und Ergebnisse der Zweiten Schingú-Expedition 1887—1888. Mit 1 Karte und vielen Illustrationen. Berlin 1894.

Hänsel, Dr. Emil; Ein Ausflug nach Brasilien und den La Platastaaten. Mit Berücksichtigung der Melleschen revolutionären Bewegung in Brasilien. Mit Illustrationen und 1 Karte. Warmbrunn i. Schl. 1895.

Flores, Luiz Leopoldo; A Nacionalide dos filhos de pae portuguez nascidos no Brazil. Estudo comparado das legislações portugueza e brazileira sobre este assumpto. Rio Grande do Sul 1895.

— — Apontamentos historicos, chorographicos e estadisticos para relatorio consular precedidos d'uma carta do Exmo Cons. d'Estado Dr. Hintze Ribeiro. Rio Grande do Sul 1897.

Grossi, Dott. Vincenzo; Nel Paese delle Amazzoni. Roma 1897.

Coudreau, Henri; Voyage à Itaboca et à l'Itacayuna, 1er juillet 1897—11 octobre 1897. Ouvrage illustré de 76 vignettes et 40 cartes. (Publié par l'Institut Géographique de l'Université Nouvelle de Bruxelles.) Paris 1898.

— — Voyage au Yamunda, 21 janvier 1899—27 juin 1899. Ouvrage illustré de 37 vignettes et de 17 cartes. Paris 1899.

Königswald, Gustavo; Rio Grande do Sul. Mit 50 Illustrationen und 1 Uebersichtskarte. S. Paulo 1898.

Giesebrecht, Franz; Die deutsche Kolonie Hansa in Südbrasilien. Reiseerlebnisse aus dem Staate Santa Catharina. Mit 35 Illustrationen von G. Kutscha und B. Scheidemantel. 2. Auflage. Berlin 1899.

Lindman, C. A. M.; Vegetationen i Rio Grande do Sul. (Sydbrasilien.) Med 69 Bilder och 2 Kartor. Utgifves med understöd ur Köngl. Vetenskaps Akademiens Regnellska fonder. Stockholm 1900.

Flores, Luiz. Leop.; Regimen de reciprocidade em vigor entre o Brazil e Portugal, Hespanha, Italia, França ou Allemanha. Lisboa 1901.

Gernhard, Robert; Dona Francisca, Hansa und Blumenau, drei deutsche Mustersiedelungen im südbrasilischen Staate Santa Catharina. Mit 1 Karte, 2 Stadtplanskizzen und vielen Illustrationen. Eine Festschrift zur Feier des 50jährigen Bestehens von Dona Francisca und Blumenau. Breslau 1901.

Funke, Alfred; Deutsche Siedelungen über See. Ein Abriss ihrer Geschichte und ihr Gedeihen in Rio Grande do Sul. Mit 1 Karte der Siedelungen. Halle a. S. 1902.

— — Die Besiedelung des östlichen Südamerika unter besonderer Berücksichtigung des Deutschtums. (Angewandte Geographie, herausg. v. K. Dove, H. 10.) Jena 1903.

Voß, Ernst Ludwig; Beiträge zur Klimatologie der südlichen Staaten von Brasilien. (Peterm. Mitt. Ergänzungshefte, Bd. XXXI, No. 145.) Gotha 1903.

Meyer, Dr. Hermann; Die Privatkolonien von Dr. Hermann Meyer in Rio Grande do Sul. (Südbrasilien.) Leipzig 1901.

— — Dr. Hermann Meyers Ackerbaukolonien Neu-Württemberg und Xingu in Rio Grande do Sul (Südbrasilien). Leipzig 1904.

— — Ansichten aus Dr. Hermann Meyers Ackerbaukolonien Neu-Württemberg und Xingu in Rio Grande do Sul. (Südbrasilien.) Leipzig 1904.

i. Südwestliche Staaten Süd-Amerikas.

(Paraguay, Uruguay, Argentinien, Chile.)

Dobrizhoffer, M.; Historia de Abiponibus. 3 Bde. Viennae 1784.

Cordova, Admiral Don A. de; A Voyage of Discovery to the Strait of Magellan: with an account of the manners and customs of the inhabitants; and of the natural productions of Patagonia. Translated from the spanish. (Voyages and Travels, No. 5, Vol. II.) London o. J.

Rengger, Dr. J. R.; Reise nach Paraguay in den Jahren 1818—1826. Aus des Verfassers handschriftlichem Nachlasse herausgegeben von A. Rengger. Mit 1 Karte und 3 Blättern Abbildungen. Aarau 1835.

von Gülich; Reise im Thal des Uruguay und auf dem Gebiete der Banda Oriental. Berlin 1853 (?).

Mackenna, Benjamin Vicuña; Le Chili considéré sous le rapport de son agriculture et de l'émigration européenne. Paris 1855.

Page, Thomas J.; Report of the exploration and survey of the river „La Plata" and tributaries. Washington 1856.

Burmeister, Dr. Herm.; Reise durch die La Plata-Staaten, mit besonderer Rücksicht auf die physische Beschaffenheit und den Culturzustand der Argentinischen Republik. Ausgeführt in den Jahren 1857—60. Bd. I. Die südlichen Provinzen umfassend. Mit 1 Karte und Titelbild. Bd. II. Die nordwestlichen Provinzen und die Cordilleren zwischen Catamarca und Copiapo umfassend. Nebst systematischer Uebersicht der beobachteten Rückgrattiere. Mit 1 Karte. Halle 1861.

Sturz, J. J.; Schafzucht und Wollproduktion für deutsche Rechnung in Uruguay als Grundlage für deutsche Ansiedelungen im La Plata-Flussgebiet. Berlin 1863.

Andree, Karl; Buenos Ayres und die Argentinischen Provinzen. Leipzig 1867.

Ford, Francis Clare; La République Argentine. Rapport adressé au Gouvernement de S. M. Britannique. Paris 1867.

Wappäus, Dr. J. E.; Die Republik Paraguay geographisch und statistisch dargestellt. (Abdruck aus d. Verfassers Handbuch d. Geogr. u. Statistik von Stein und Hörschelmann. 7. Aufl. Bd. I, 15. Liefrg.) Leipzig 1867.

Fender; Ackerbau-Kolonien in Uruguay. Neueste Berichte über die schweizerischen — —. Mit Karte. Basel o. J.

Fonck, Dr. Franz; Chile in der Gegenwart. Ein Vortrag. Berlin 1870.

Beck-Bernard, Karl; Die argentinische Republik als Auswanderungsziel. Mit 3 Karten. Bern 1868.

— — Die argentinische Republik. Ein Handbuch für Auswanderer und Kolonisten. Mit Karten. Bern 1872.

Musters, G. Chaworth; Unter den Patagoniern. Wanderungen auf unbetretenem Boden von der Magalhães-Strasse bis zum Rio Negro. Aus dem Engl. von J. E. A. Martin. Mit Karten u. Illustrationen. Jena 1873.

Petermann; Die südamerikanischen Republiken, Argentina, Chile, Paraguay u. Uruguay in 1875. (Peterm. Mitt. Ergänzungshefte, Bd. IX, No. 39.) Gotha 1875.

Schneider, L.; Der Krieg der Triple-Allianz gegen die Regierung der Republik Paraguay. Mit Karten. 3 Teile in 2 Bdn. Berlin 1875.

Napp, Richard; Die Argentinische Republik. Im Auftrag des Argentin. Central-Comité's für die Philadelphia-Ausstellung. Mit Karten. Buenos Aires 1876.

Estadistica Comercial de la Republica de Chile correspondiente al año de 1875. Valparaiso 1876.

Sinopsis estadistica de Chile. O. O. 1877.

Stübel, Dr. Alfonso; Antigua erupcion volcanica en la vecindad de los Banos de Cauquenes, situados en el Valle de Cachapual. Santiago 1878.

Bossi, B.; Exploracion de la Tierra del Fuego con el vapor oriental Charrúa. Montevideo 1882.

Dilthey, Rich.; Die Deutschen Ansiedelungen in Südbrasilien, Uruguay und Argentinien. Reisebeobachtungen aus den Jahren 1880 u. 81. Berlin 1882.

Expedicion al Rio Negro (Patagonien), Informe oficial de la comission cientifica agregada al estado mayor general de la — —, realizada en los meses Abril, Mayo y Junio de 1879, bajo las ordenes del General D. Julio A. Roco. Buenos-Aires. Entrega I.: Zoologia (con 4 Laminas). II.: Botanica (con 12 Laminas). 1881. III.: Geologia. 1882. (Academia national de ciencias in Cordoba.) Buenos-Aires 1879—82.

Treutler, Paul; Fünfzehn Jahre in Süd-Amerika an den Ufern des stillen Oceans. Mit 8 Bildern, 1 Plan u. 1 Karte. Bd. I, II u. III in einem Bande. Leipzig 1882.

Bove, Giacomo; Viaggio alla Patagonia ed alla Terra del Fuoco. (Nuova Antologia rivista di scienze, lettere e arti. Volume 36.) Roma 1882.

— — Expedicion Austral Argentina. Informes preliminares. Publicados bajo la direccion del Instituto Geografico Argentino. Buenos-Ayres 1883.

Latzina, Franz; Die argentinische Republik als Ziel der europäischen Auswanderung. Mit Karte. Buenos Ayres 1883.

Niederlein, Gustav; Reisebriefe über die erste deutsch-argentinische koloniale Landprüfungsexpedition in das untergegangene südamerikanische Reich der Väter Jesu. Teil I.: Nach Misiones und zu den Hundert Katarakten des Y-Guazu. (S.-A. aus dem „Export", Organ des Centralvereins f. Handelsgeographie usw.) Berlin 1883.

Chile im Jahre 1883. Angaben über das für den deutschen Auswanderer empfehlenswerteste Land. Aus dem Spanischen von Dr. Polakowky. Berlin 1884.

Ochsenius, Karl; Notizen über Chile und dessen Kolonisationsverhältnisse. Mit Karte. Marburg 1883.

— — Chile. Land und Leute: nach 20jährigen eigenen Beobachtungen und denen anderer geschildert. (Wissen d. Gegenwart, Bd. 22.) Leipzig u. Prag 1884.

Comercio de la provincio de Santa-Fé. Año de 1883. Buenos-Ayres 1885.

Güssfeldt, Paul; Reise in den Andes von Chile und Argentinien. Mit 1 Übersichtskarte u. 2 Specialkarten. Berlin 1888.

Argentine. Catalogue spécial officiel de l'Exposition de la République Argentine. (Exposition Universelle Internationale de 1889 à Paris.) Lille 1889.

Argentine. L'Agriculture et l'Élevage dans la République Argentine d'après le recensement de la première quinzaine d'octobre de 1888 fait sous les auspices de la Commission chargée des travaux de la Section Argentine à l'Exposition de Paris. Ouvrage publié sous la direction de F. Latzina. Paris 1889.

Buenos Aires. Censo Agrícolo-Pecuario de la Provincia de Buenos Aires. Levantado en el mes de octubre de 1888. Para contribuir à la representacion de la República Argentina en la Exposicion Universel de Paris. Buenos Aires 1889.

Bourgade la Dardye, E. de; Le Paraguay. Ouvrage renfermant vingt-six gravures hors texte et une grande carte du Paraguay gravée d'après les travaux personnels de l'auteur. Paris 1889.

Ermel, Alexander; Eine Reise nach der Robinson-Crusoe-Insel. (Juan Fernandez.) Mit 1 Karte und 11 Lichtdruckbildern. Hamburg 1889.

Peyret, Alexis; Une Visite aux Colonies de la République Argentine. Paris 1889.

Zeballos, Estanislao S.; A travers les Bergeries. Traduit par Alfred Biraben. (Description agréable de la République Argentine.) Paris 1889.

Darapsky, Dr. L.; Las Aguas minerales de Chile. (Comisaria General de la Exposicion Nacional de 1888.) Valparaiso 1890.

Kunz, Hugo; Chile und die deutschen Colonien. Leipzig o. J. (1890).

Philippi, R. A.; Comparacion de las Floras i Faunas de las Republicas de Chile i Arjentina. (Publicado en los „Anales de la Universidad", Tomo LXXXIV, entr. 15.) Santiago de Chile 1893.

Kr.; Westpatagonien. Reisepläne zur Erforschung von Westpatagonien. („Deutsche Nachrichten".) Valparaiso 1896.

Krüger, Dr. Paul; Über die Ausführung einer topographischen Landesaufnahme von Chile. Valparaiso 1896.

— — Die barometrische Höhenmessung des Rio Puelo Tals in Süd-Chile. Valparaiso 1896.

Santos, Carlos R.; La República del Paraguay. Asunción 1897.

Ahlemann, M. und **Th.;** Kolonisations-Gebiete im Süden der Argentinischen Republik. I. Teil: Die grosse Neuquen-Bahn und der Rio Negro von M. Ahlemann. II. Teil: Ein Ausflug nach dem Chubut-Territorium von Th. Ahlemann. Buenos-Aires 1898.

Arechavaleta, J.; Las Gramíneas Uruguayas. (Publicacion del Museo Nacional de Montevideo.) Montevideo 1898.

Delachaux, Henri S.; La Question des Limites Chilo-Argentines. (S.-A. a. den „Annales de Géogr." No. 33, 1898.) Paris 1898.

Church, George Earl; Argentine Geography and the ancient Pampean Sea. (Address to the Geographical Section of the British Association for the Advancement of Science.) Bristol 1898.

Moreno, Francisco P.; Reconnaissance de la Région Andine de la République Argentine. Publication du Musée de la Plata. I. Notes préliminaires sur une excursion aux territoires du Neuquen, Rio Nigro, Chubut et Santa Cruz effectuée par les sections topographique et géologique. Avec une carte et 42 planches. La Plata 1898.

Collischonn, Dr. G. A. O.; Kulturbestrebungen und Schule in Chile. (Programm der Adlerflychtschule [Realschule] in Frankfurt a. M. 1898.) Frankfurt a. M. 1898.

Chile and the Argentine Republic. The Boundary Question between Chile and the Argentine Republic. — Memorandum on certain cardinal points, drawn at the Chilean boundary office. — Annotations to an Argentine Pamphlet published in Liverpool by F. P. Hansen. — Valparaiso 1898.

Märtens, Dr. P.; Süd-Amerika unter besonderer Berücksichtigung Argentiniens. Nach den neuesten amtlichen Quellen und auf Grund eigener Anschauung. Mit Illustrationen und 1 Karte. Berlin 1899.

Krüger, Dr. Paul; Die chilenische Reñihue-Expedition. Ein Beitrag zur Erforschung der Patagonischen Anden. Mit 6 Tafeln. (S.-A. a. d. Zeitschr. d. Gesellschaft f. Erdkunde zu Berlin, Bd. XXXV. 1900.) Berlin 1900.

Chile. Statement presented on behalf of Chile in reply to the Argentine Report submitted to the tribunal constituted by H. B. Majesty's Government acting as Arbitrator in pursuance of the Agreement dated April 17, 1896. Vol. 1—4; 1 Mappe Karten; Appendix: Vol. 1 u. 2; Treaties etc. and Documents. London 1901.

Gallois, L.; Les Andes de Patagonie. (Extrait des „Annales de Géographie" Tome X, No. 51.) Paris 1901.

Azara, Felix de; Geografía física y esférica de las provincias del Paraguay, y Misiones Guaraníes. (Anales del Museo Nacional de Montevideo. Secc. hist-filos. Tomo I.) Montevideo 1904.

Goll, Friedrich; Die Erdbeben Chiles. Ein Verzeichnis der Erdbeben und Vulkanausbrüche in Chile bis zum Ende des Jahres 1879 nebst einigen allgemeinen Bemerkungen zu diesen Erdbeben. Mit 1 Übersichtstafel in Fol. (Münchener geographische Studien. XIV. Stück.) München 1904.

H. Die Polar-Regionen.

1. Allgemeines und Arktis.

Zorgdrager, C. G.; Alte und neue Grönländische Fischerei und Wallfischfang, mit einer kurzen historischen Beschreibung von Grönland, Island, Spitzbergen, Nova Zembla, Jan Mayen Eiland, der Strasse Davis u. a. ausgefertiget durch Abraham Moubach. Aus dem Holländischen übersetzet und mit accuraten Kupfern u. Land-Charten gezieret. Leipzig 1723.

Anderson, Johann; Nachrichten von Island, Grönland und der Strasse Davis, zum wahren Nutzen der Wissenschaften und der Handlung. Mit Kupfern, und 1 nach den neuesten und in diesem Werke angegebenen Entdeckungen, genau eingerichteten Landcharte. Nebst einem Vorberichte von den Lebensumständen des Herrn Verfassers. Frankfurt und Leipzig 1747.

Egede, Hans; Herrn Hans Egede, Missionärs und Bischofes in Grönland, Beschreibung und Natur-Geschichte von Grönland, übersetzet von D. Joh. Ge. Krünitz. Mit Kupfern. Berlin 1763.

Phips, C. J.; Reise nach dem Nordpol. Auf Befehl Ihro Königl. Großbrittannischen Majestät. Unternommen im Jahre 1773. Aus dem Englischen. Mit Zusätzen und Anmerkungen von Herrn Landvogt Engel. Mit Kupfern. Bern 1777.

Western Arctic Sea. Letters written during the late Voyage of Discovery in the Western Arctic Sea. By an officer of the expedition. London 1821.

Scoresby, William; Narrative of the loss of the Esk and Lively, Greenland Whalers, by which sixty-five persons perished; with a Sermon preached on the melancholy occasion in the Parish Church of Whitby, October 15th, 1826. Whitby 1826.

Die zweite Entdeckungsreise des Capitain John Ross nach den Gegenden des Nordpols und sein Aufenthalt daselbst 1829—33. Aus dem Englischen von Becker und Sporschil. 2 Bände. Leipzig 1835.

Back; Narrative of the arctic land expedition in the years 1833, 1834 und 1835. London 1836.

— — Narrative of an expedition in H. M. S. Terror in the years 1836/37. London 1838.

Scoresby, William; The Franklin Expedition: or considerations on measures for the discovery and relief of our absent adventurers in the arctic regions. London 1850.

Force, Peter; Grinnell Land. Remarks on the English Maps of Arctic Discoveries in 1850 and 1851, made at the Ordinary Meeting of the National Institute. Mit Karte u. Supplement. Washington 1852.

Castrén, Matthias Alexander; Reisen im Norden. Lappland, russisch Karelien, nördliches Russland u. Sibirien. Mit Karte. Aus dem Schwedischen von Hendrik Helms. Leipzig 1853.

Bellot, J. R.; Journal d'un voyage aux Mers Polaires executé à la recherche de Sir John Franklin en 1851 et 1852, précédé d'une notice sur la vie et les traveaux de l'auteur par M. Julien Lemer. Avec 1 carte et 1 portrait. Paris 1854.

Miertsching, Joh. Aug.; Reise-Tagebuch des Missionars — —, welcher als Dolmetscher die Nordpol-Expedition zur Aufsuchung Sir John Franklins auf dem Schiffe „Investigator" begleitete. In den Jahren 1850—54. 2. Auflage. Mit 1 Charte. Gnadau 1856.

)sborn, Sherard; The Discovery of the North-West Passage by H. M. S. „Investigator", Capt. M'Clure 1850, 1851, 1852, 1853, 1854. From the logs and journals of Capt. Robert Le M'Clure. Illustrated. London 1856.

onntag, Aug.; Thrilling Narrative of the Grinnell Exploring Expedition to the Arctic Ocean in the years 1853, 1854 and 1855, in search of Sir John Franklin, under the command of Dr. E. K. Kane, U. S. N. With nearly one hundred splendid engravings. Philadelphia 1857.

'inger, Dr. F. A.; Die Nordpolarreisen des 15. und 16. Jahrhunderts und ihr Einfluss auf Erweiterung der Erdkunde. (Aus: Illustrierte deutsche Monatshefte, Bd. V.) 1858.

['Clintock, F. L.; A narrative of the discovery of the fate of Sir John Franklin and his Companions. With maps and illustrations. London 1859.

'tzel, Ant. v.; Grönland, geographisch und statistisch beschrieben. (Aus Hauff u. Peschel, Reisen u. Länderbeschreibungen etc.) Stuttgart 1860.

'olarreisen und Capitain Mac Clintock's Expedition zur Aufsuchung Sir John Franklin's. C. B. Lorck's Zeithefte No. 12. Leipzig 1860.

[all, Charles Francis; Life with the Esquimaux: A narrative of arctic experience in search of survivors of Sir John Franklin's Expedition. Popular edition. With maps, coloured illustrations, and one hundred wood cuts. London 1865.

'etermann; Spitzbergen und die arktische Zentral-Region. (Peterm. Mitt. Ergänzungshefte, Bd. IV, No. 16.) Gotha 1865.

'reeden, W. v.; Ueber die wissenschaftlichen Ergebnisse der ersten deutschen Nordfahrt von 1868. (S.-A. aus Mitteilungen der norddeutschen Seewarte 1869. Heft 1.) Hamburg 1869.

[eer, Dr. Oswald; Die neuesten Entdeckungen im hohen Norden. Vortrag. Zürich 1869.

'orell, O. und **A. C. Nordenskjöld**; Die schwedischen Expeditionen nach Spitzbergen und Bären-Eiland. 1861, 1864, 1868. Mit Abbildungen und 1 Karte. Aus d. Schwedischen von L. Passarge. (Band V der Bibliothek geogr. Reisen und Entdeckungen älterer und neuerer Zeit.) Jena 1869.

Vhymper, Frederik; Alaska. Reisen und Erlebnisse im hohen Norden. Mit Karte und Abbildungen. Deutsch von Dr. Friedrich Meyer. Braunschweig 1869.

aube, Dr. Gustav C.; Reise der Hansa in's Nördliche Eismeer. Reisebriefe und Erinnerungsblätter. Prag 1871.

ollens, H.; Die Ueberwinterung auf Nova Sembla. Ein Gedicht, übers. von A. Häger. Amsterdam 1871.

[euglin, M. Th. von; Reisen nach dem Nordpolarmeer 1870 und 1871. In 2 Teilen und einem wissenschaftlichen Anhange. Mit 3 Originalkarten, 2 Farbendruckbildern, zahlreichen Illustrationen und Vorwort von Dr. A. Petermann. 3 Teile. Braunschweig 1872—1874.

.ubel, Hermann und **Karl**; Ein Polarsommer. Reise nach Lappland und Kanin. Mit Abbildungen und 1 Karte. Leipzig 1874.

Koldewey u. Petermann; Die Erste Deutsche Nordpolar-Expedition, 1868. (Peterm. Mitt. Ergänzungshefte, Bd. VI, No. 28.) Gotha 1871.

Die Zweite Deutsche Nordpolar-Expedition; Mitteilungen des Bremischen Comités. Mit 7 Illustrationen. Braunschweig 1870.

Die Zweite Deutsche Nordpolfahrt in den Jahren 1869 und 70 unter Führung des Capitain Karl Koldewey. Bd. I: Erzählender Teil. 1873. Bd. II: Wissenschaftliche Ergebnisse. Mit zahlreichen Illustrationen und Karten. Leipzig 1874.

Hayes, Isaac I.; The open Polar Sea: a narrative of a voyage of discovery towards the North Pole, in the schooner „United States". Popular edition, illustrated. New-York 1874.

Payer, Jul.; Die österr.-ungar. Nordpol-Expedition in den Jahren 1872—74. Mit 146 Illustr. und 3 Karten. Wien 1876.

United States Arctic Expedition. Steamer Polaris, C. F. Hall commanding. Vol. I, Physical Observations. By Emil Bessels. Mit Tabellen u. Diagrammen. Washington 1876.

Weyprecht, Carl; Die Nordpol-Expeditionen der Zukunft und deren sicheres Ergebnis, verglichen mit den bisherigen Forschungen auf dem arktischen Gebiete. Vortrag. Wien, Pest, Leipzig 1876.

Chavanne; Die englische Nordpol-Expedition 1875—1876 unter Capitän Nares und ihre Resultate. Vortrag. Wien, Pest, Leipzig 1877.

Koolemans Beynen, L. R.; De Reis der Pandora naar de Noordpoolgewesten, in den Zomer van 1875. (Aardrijksk. Gen.) Amsterdam 1876.

— — De Reis der Pandora in den Zomer van 1875. Met 1 Kaart. (Aardrijksk. Gen.) Amsterdam 1877.

Trafford, F. W. C.; Amphiorama ou la Vue du Monde. 2e notice. La marée dans le bassin du Spitzberg et le flot qui contourne la tête du Groenland aussi l'arrivée de la lumière au pôle pour la première fois observé et décrit. Zürich 1875.

— — Amphiorama ou la Vue du Monde. Phénomène inconnu pour la première fois observé et décrit. Lausanne 1875.

— — Amphiorama ou la Vue du Monde. Phénomène inconnu. Avec une Carte du Pôle Arctique. Lausanne 1877.

Kjellman, F. R.; Redogerölse för Prövens färd från Dicksons hamn till Norge samt för Kariska hafvets växt-och djurverld. (Aftryck ur A. E. Nordenskiölds Redogerölse för 1875 års expedition till Jenissei.) Stockholm 1877.

Hendrik, Hans; Memoirs of Hans Hendrik, the arctic traveller. Written by himself. Transl. from the Eskimo language by Dr. H. Ring. London 1878.

Markham, A. H.; The Great Frozen Sea, a personal narrative of the voyage of the „Alert" during the arctic expedition 1875—6. London 1878.

Nares, Sir George S.; Arctic Expedition, 1875—6. Journals and Proceedings of the Arctic Expedition, 1875—6, under the command of Captain Sir George S. Nares, R. N., K. C. B. Presented to both Houses of Parliament by command of Her Majesty. London 1877.

Nares, Sir George S.; Narrative of a Voyage to the Polar Sea during 1875—6 in H. M. Ships „Alert“ and „Discovery“. With notes on the natural history by H. W. Feilden. Second edition. 2 vols. London 1878.

Bessels, E.; Die amerikanische Nordpolexpedition. Leipzig 1879.

Kumlien, Ludwig; Contributions to the Natural History of Arctic America, made in connection with the Howgate Polar Expedition, 1877—78. (Bull. of the United States Museum. No. 15.) Washington 1879.

Toeppen, Dr. Hugo; Die Doppelinsel Nowaja-Semlja. Geschichte ihrer Entdeckung. 1 Karte. Leipzig 1879.

Weyprecht, R.; Die Metamorphosen des Polareises. Wien 1879.

Hellwald, F. v.; Im ewigen Eis. Geschichte der Nordpol-Fahrten. Stuttgart 1881.

Den Norske Nordhavs-Expedition 1876—1878 No. 1—16. (The Norwegian North-Atlantic Expedition.)

Mohn. Die norwegische Nordmeer-Expedition. (Peterm. Mitt. Ergänzungshefte, Bd. XIV, No. 63.) Gotha 1880.

De **Verslagen** omtrent den Tocht met de Willem Barents naar en in de Jjszee, in den zomer van 1878. (Aardrijksk. Gen.) Amsterdam, Utrecht o. J.

Verslagen omtrent den Derden Tocht van de Willem Barents naar de Jjszee in den zomer van 1880, uitgebracht aan het Comité van uitvoering. Met eene kaart en platen naar teekeningen van Louis Apol. Uitgegeven voor rekening van het Comité voor de Jjszee-vaart. (Niet in den handel.) Haarlem 1881.

Brodbeck, J.; Nach Osten. Untersuchungsfahrt nach der Ostküste Grönland's vom 2.—12. Aug. 1881. Niesky 1882.

Danenhover, Lieutenant; Narrative of the „Jeanette“. Illustrated. Boston 1882.

Nordenskjöld, Adolf, Erik, v.; Nordpolarreisen 1858—1879. Leipzig 1880.

— — Die Umseglung Asiens und Europas auf der Vega. 2 Bde. Leipzig 1882.

— — Die wissenschaftlichen Ergebnisse der Vega-Expedition. Von Mitgliedern der Expedition und anderen Forschern bearbeitet. Deutsche Ausgabe. Bd. I. Mit 43 Abbildungen u. 11 lithogr. Tafeln u. Karten. Leipzig 1883.

— — Studien und Forschungen, veranlasst durch meine Reisen im hohen Norden. Ein populär-wissenschaftliches Supplement zu „Die Umseglung Asiens und Europas auf der Vega“. Autorisierte deutsche Ausgabe. Mit über 200 Abbildungen, 8 Tafeln und Karten. Leipzig 1885.

Gilder, William H.; In Eis und Schnee. Die Aufsuchung der Jeanette-Expedition und eine Schlittenfahrt durch Sibirien. Deutsche Ausgabe. Mit 46 Abbildungen und 3 Karten. Leipzig 1884.

Danenhover, John W.; The Polar Question. (Proceedings of the United States Naval Institut.) Annapolis 1885.

Schwatka, Fred.; Along Alaska's Great River. 1883. New York 1885.

Grønlandais orientaux. — VII. Résumé des communications sur le Grønland. Neuvième et dixième partie. (Von der Expedition von Holm, Knutsen u. a. nach Ostgrönland, 1883—1885.)

Knortz, Karl; Eines deutschen Matrosen Nordpolfahrten. Wilhelm Nindemann's Erinnerungen an die Nordpolexpedition der „Polaris" und „Jeannette". Herausgegeben von — —. Zürich 1885.

Mohn, Prof. H.; Die Strömungen des europäischen Nordmeeres. (Peterm. Mitt. Ergänzungshefte, Bd. XVII, No. 79.) Gotha 1885.

Ray, P. H.; Report on the International Polar Expedition to Point Barrow, Alaska, in response to the resolution of the House of Representatives of december 11, 1884. Washington 1885.

Beobachtungen der Russischen Polarstation an der Lena-Mündung. (Exp. der K. R. Geogr. Gesellsch.) II. Teil: Meteorologische Beobachtungen, bearbeitet von A. Eigner. Lief. 1: Beobachtungen vom Jahre 1882—83. Herausg. unter Redaktion von R. Lenz. Mit 1 Ansicht, 7 Diagrammen, 1 Karte und 1 Plan. St. Petersburg 1886.

Beobachtungen der Russischen Polarstation auf Nowaja-Semlja. (Exp. der K. R. Geogr. Gesellschaft in St. Petersburg.) Teil II: Meteorologische Beobachtungen (1882—83), bearbeitet von K. Andrejeff. Herausg. unter Redaktion von R. Lenz. Mit 1 Ansicht, 11 Diagrammen, 2 Karten und 1 Plan. St. Petersburg 1886.

Observations internationales polaires. 1882—1883. Expédition Danoise: Observations faites à Godthaab sous la direction de Adam Paulsen. Kopenhagen (Institut Météorologique de Danemark. Tome II. 1. livr.) 1886.

Nordenskjöld, Adolf Erik von; Grönland. Seine Eiswüsten im Innern und seine Ostküste. Schilderung der zweiten Dickson'schen Expedition, ausgeführt im Jahre 1883. Autorisierte deutsche Ausgabe. Mit über 200 Abbildungen und 6 Karten. Leipzig 1886.

Greely, Adolph W.; Drei Jahre im hohen Norden. Die Lady Franklin-Bai-Expedition in den Jahren 1881—84. Aus dem Englischen v. Reinh. Teuscher, Dr. med. Mit zahlreichen Illustrationen, nebst Karten und Plänen. Jena 1887.

Hann, J.; Beiträge zur arktischen Meteorologie. Nach den „Contributions to our knowledge of the Meteorology of the Arctic Regions" Part IV u. V. London 1885 u. 1888. (S.-A. aus d. Meteorol. Zeitschr.) 1889.

— — Resultate der meteorologischen Beobachtungen der französischen Polar-Expedition 1882/83 am Cap Horn. (S.-A. aus d. Meteorol. Zeitschr.) 1889.

— — Die Ergebnisse der dänischen internationalen Polar-Expeditionen im Jahre 1882—1883. (S.-A. aus d. Meteorolog. Zeitschr.) 1890.

— — Resultate der meteorologischen Beobachtungen an der finnländischen internationalen Polarstation in Sodankylae. (S.-A. aus d. Meteorol. Zeitschr.) 1890.

Hann, J.; Die meteorologischen Ergebnisse der Lady Franklin Bay-Expedition 1881—1883. (S.-A. aus d. Meteorol. Zeitschr.) 1890.

— — Ergebnisse der meteorologischen Beobachtungen der niederländischen internationalen Polar-Expedition 1882/83 in der Kara-See. (S.-A. aus d. Meteorol. Zeitschr.) 1893.

— — Die Ergebnisse der schwedischen internationalen Polar-Expedition 1882/83 auf Spitzbergen, Kap Thordsen. (S.-A. aus d. Meteorol. Zeitschr..) 1894

Die internationale Polarforschung 1882/83. Beobachtungs-Ergebnisse der norwegischen Polarstation Bossekop in Alten. Christiania 1887 u. 1888 (vergl. Christiania, Meteorolog. Institut I A S. 67).

Friedrich, Max; Niederschläge und Schneelagerung in der Arktis. (Mitt. des Ver. f. Erdkunde zu Leipzig 1891.) Diss. Leipzig 1891.

Hartmann, Georg; Der Einfluss des Treibeises auf die Bodengestalt der Polargebiete. Diss. Leipzig 1891.

Nansen, Dr. Fridtjof; Auf Schneeschuhen durch Grönland. Autorisierte deutsche Uebersetzung. Mit über 140 Original-Abbildungen und Kartenbeilagen. Hamburg 1891.

Mohn u. Nansen; Wissenschaftliche Ergebnisse von Dr. F. Nansens Durchquerung von Grönland. 1888. (Peterm. Mitt. Ergänzungshefte, Bd. XXIII, No. 105.) Gotha 1892.

Drygalski, Dr. Erich von; Grönlands Gletscher und Inlandeis. Mit 12 Textabb., 12 Lichtdrucktafeln u. 1 Übersichtskarte. (S.-A. a. d. Zeitschrift d. Gesellschaft für Erdkunde zu Berlin, Bd. XXVII, 1892.) Berlin 1892.

Thiele, Rudolf; Ergebnisse der Nordpolarforschung seit der Mitte des neunzehnten Jahrhunderts. (Programm.) Stettin 1894.

Ile de Danemark. Observations météorologiques, magnétiques et hydrométriques de l'Ile de Danemark dans le Scoresby Sound 1891—92, faites par l'Expédition Danoise sous la direction de M. C. Ryder. (Publ. par l'Instit. météorol. de Danemark.) Copenhague 1895.

Payart, Eugène; La Découverte du Pôle Nord. (Extrait des Comptes-rendus du sixième Congrès International de Géographie tenu à Londres.) Londres 1895.

Chun, Carl; Die Beziehungen zwischen dem arktischen und antarktischen Plankton. Stuttgart 1897.

Gerland, Dr. Georg; Über Ziele und Erfolge der Polarforschung. Rede zur Feier des Geburtstages S. M. des Kaisers am 27. Januar 1897 in der Aula der Kaiser-Wilhelms-Universität Strassburg. Strassburg 1897.

Wegener, Dr. Georg; Zum ewigen Eis. Eine Sommerfahrt ins nördliche Polarmeer und Begegnung mit Andrée und Nansen. Mit zahlreichen Abbildungen und 2 Karten. 2. Auflage. Berlin 1897.

Andrée. Letters from the Andrée Party. (S.-A. aus: „Smithsonian Report for 1897", S. 401—412. Mit 7 Tafeln.) Washington 1898.

Conway, William Martin; With Ski and Sledge over Arctic Glaciers. Illustrated from photographs taken by E. J. Garwood. London 1898.

— — The First Crossing of Spitzbergen. With contributions by J. W. Gregory, A. Trevor-Battye and E. J. Garwood. With eight coloured plates, two maps and about one hundred full-page and text illustrations. London 1898.

Markham, A. H.; Arctic Explorations. (S.-A. aus: „Smithsonian Report for 1896". S. 273—296.) Washington 1898.

Nansen, Fridtjof; In Nacht und Eis. Die Norwegische Polarexpedition 1893—1896. Mit einem Beitrag von Kapitän Sverdrup, 211 Abbildungen, 8 Chromotafeln und 4 Karten. Autorisierte Ausgabe. I. und II. Band. Leipzig 1898. III. Band (Supplement:) Wir Framleute. Von Bernhard Nordahl. — Nansen und ich auf 86° 14'. Von Lieutenant Hjalmar Johannsen. Mit 86 Abbildungen und 4 Chromotafeln. Autorisierte Ausgabe. Leipzig 1898.

Peary, Robert E.; Northward over the „Great Ice". A narrative of life and work along the shores and upon the interior Ice-Cap of Northern Greenland in the years 1886 and 1891—1897. With maps, diagrams, and about eight hundred illustrations. In two volumes. London 1898.

Weber, Heinrich; Die Entwicklung der physikalischen Geographie der Nordpolarländer bis auf Cook's Zeiten. (Münchener geographische Studien. IV. Stück.) München 1898.

Éléments météorologiques des îles Féroé, de l'Islande et du Groenland. Appendix til det Danske Meteorologiske Instituts Aarbog. 1895, II. Deel. Kjøbenhavn 1899.

Kornerup, Thorwald; Aperçu des „Meddelelser om Grönland." (Communications sur le Grönland) 1876—1899. Kopenhagen 1900.

Rabot, Ch.; Les variations de longueur des glaciers dans les Régions Arctiques et Boréales. Genf, Basel 1900.

The Norwegian North Polar Expedition 1893—1896. Scientific Results. Edited by Fridtjof Nansen. Volume I. London 1900. II 1901. III 1902. IV 1904. VI 1905.

Sievers, Prof. Dr. Wilhelm; Australien, Ozeanien und Polarländer. 2. Aufl. (Allgemeine Länderkunde.) Leipzig u. Wien 1902. (Vergl. auch III D S. 183.)

Ludwig Amadeus von Savoyen; Die Stella Polare im Eismeer. Erste italienische Nordpolexpedition 1899/1900. Leipzig 1903.

Sverdrup, Kapitän O.; Neues Land. Vier Jahre in arktischen Gebieten. Mit 225 Abbildungen, darunter 69 Separatbilder und 9 Karten. 2 Bde. Leipzig 1903.

Peary, R. E.; North Polar Exploration: Field Work of the Peary Arctic Club, 1898—1902. (S.-A. aus: „Smithsonian Report for 1903". S. 427 bis 457. Mit 9 Tafeln.) Washington 1904.

2. Antarktis.

Delitsch, Dr. Otto; Westindien und die Südpolarländer. (Aus der 7. Aufl. von „Stein's Handbuch der Geographie u. Statistik".) Leipzig 1871.

Fricker, Karl; Ursprung und Verbreitung des antarktischen Treibeises. I. Teil. Mit 1 Karte. Diss. Leipzig 1892.

— — Die Entstehung und Verbreitung des Antarktischen Treibeises. Ein Beitrag zur Geographie der Südpolargebiete. Mit 1 Karte der antarktischen Eisverteilung. Leipzig 1893.

Murdoch, W. G. Burn; From Edinburgh to the Antarctic. An artist's notes and sketches during the Dundee Antarctic Expedition of 1892—93. With a chapter by W. S. Bruce, naturalist of the barque „Balaena". London 1894.

Boyd, Major, A. J.; Antarctic Exploration. (S.-A. aus den Verhandl. der „Royal Geographical Society of Australasia, Brisbane, Vol. XI.) Brisbane 1895.

Wegener, Dr. Georg; Der Südpol. Die Südpolarforschung und die deutsche Südpolar-Expedition. Berlin 1897.

Fricker, Dr. Karl; Antarktis. (Bibl. der Länderkunde. Bd. I.) Berlin 1898.

Murray, John and **others**; Scientific advantages of an Antarctic Expedition. (S.-A. aus: „Smithsonian Report for 1897." S. 413—436.) Washington 1898.

Arctowski, Henryk; Convolut von 10 Auszügen aus der Revue „Ciel et Terre", 20e, 21e et 22e année (1899—1901) über allerlei Beobachtungen während der Expedition der „Belgica". Dabei ein S.-A. aus „The British Associotion Report", 1899.

— — Sur l'ancienne extension des glaciers dans la région des terres découvertes par l'expédition antarctique belge. Paris 1900.

— — Les calottes glaciaires des régions antarctiques. Paris 1900.

— — Sur les icebergs tabulaires des régions antarctiques. Paris 1901.

— — Notice sur les aurores australes observées pendant l'hivernage de l'expédition antarctique belge. Paris 1900.

— — Sur les périodes de l'aurore australe. Paris 1901.

Denkschrift, betreffend die deutsche Südpolar-Expedition. (Von der ständigen Kommission für die deutsche Südpolar-Expedition in Berlin.) Berlin 1900.

Baschin, Otto; Die deutsche Südpolarexpedition. Mit 3 Taf. (S.-A. aus d. Zeitschrift für Erdkunde zu Berlin. Bd. XXXVI, 4.) Berlin 1901.

Neumayer, Georg von; Auf zum Südpol! 45 Jahre Wirkens zur Förderung der Erforschung der Südpolar-Region 1855—1900. Mit 5 geograph. Karten und 2 Bildern des Verfassers. Berlin 1901.

Arctowski, Henryk; The Antarctic Voyage of the Belgica during the years 1897, 1898 and 1899. (S.-A. aus: „Smithsonian Report for 1901". S. 377—388. Mit 7 Taf.) Washington 1902.

Bellingshausen's, F. v.; Forschungsfahrten im südlichen Eismeer 1819 bis 1821. Auf Grund des russischen Originalwerkes herausgegeb. vom Verein für Erdkunde zu Dresden. Leipzig 1902.

Arctowski, Henryk; Die antarktischen Eisverhältnisse. (Peterm. Mitt. Ergänzungshefte, Bd. XXX, No. 144.) Gotha 1903.

Cook, Frederick A.; Die erste Südpolarnacht 1898—1899. Bericht über die Entdeckungsreise der „Belgica". Mit einem Anhange: „Überblick über die wissenschaftlichen Ergebnisse". Deutsch von Dr. Anton Weber. Kempten 1903.

Drygalski, Erich von; Allgemeiner Bericht über den Verlauf der Deutschen Südpolar-Expediton. Mit Vorbemerkungen von Ferd. Freiherr von Richthofen und einem Anhang: Bericht über die Arbeiten der Kerguelen-Station von Karl Luyken. Berlin 1903.

— — Die Deutsche Südpolar-Expedition auf dem Schiff „Gauss" unter Leitung von E. v. D. (Veröffentl. des Instituts für Meereskunde und des Geograph. Instituts an d. Universität Berlin. Heft 1, 2, 5.) Berlin 1902 u. 1903.

I. Bericht über die wissensch. Arbeiten auf der Fahrt von Kiel—Kapstadt (11./8.—27./11. 1901) und die Errichtung der Kerguelen-Station. Mit Beiträgen von Bidlingmaier, v. Drygalski, Enzensperger, Gazert, Philippi, Ruser, Stehr, Vanhöffen, Werth. Mit 1 Textskizze, 3 Abbildungen und 4 Beilagen in Steindruck.

II. Bericht über die wissensch. Arbeiten auf der Fahrt von Kapstadt bis zu den Kerguelen (27./11. 1901—2./1. 1902) und die Tätigkeit auf der Kerguelen-Station bis 2. April 1902 mit Beiträgen von Bidlingmaier, v. Drygalski, Gazert, Ott, Philippi, Ruser, Vanhöffen, Werth. Mit 5 Abbildungen und 2 Beilagen in Steindruck.

III. Bericht über die wissensch. Arbeiten seit der Abfahrt von den Kerguelen bis zur Rückkehr nach Kapstadt (31./1. 1902—9./6. 1903) und die Tätigkeit auf der Kerguelen-Station vom 1. April 1902 bis 1. April 1903. Mit Beiträgen von Bidlingmaier, v. Drygalski, Gazert, Luyken, Ott, Philippi, Ruser, Stehr, Vahsel, Vanhöffen. Mit 6 Abbildungen und 3 Beilagen in Steindruck.

— — Zum Kontinent des eisigen Südens. Deutsche Südpolarexpedition. Fahrten und Forschungen des „Gauß" 1901—1903. Mit 400 Abbildungen im Text und 21 Tafeln und Karten. Berlin 1904.

Markham, Clements R.; The first Year's Work of the National Antarktic Expediton. (S.-A. aus: „Smithsonian Report for 1903". S. 459—465. Mit 1 Tafel.) Washington 1904.

Nordenskjöld, Otto; J. Gunnar Andersson; C. A. Larsen; C. Skottsberg. Antarctic. Zwei Jahre in Schnee und Eis am Südpol. 2 Bde. Mit 4 Karten, 300 Abbildungen und mehreren Kartenskizzen. Berlin 1904.

Nordenskjöld, Otto and **others**; The Swedish Antarctic Expedition. (S.-A. aus: „Smithsonian Report for 1903". S. 467—479. Mit 1 Tafel.) Washington 1904.

Richthofen, Freiherr Ferdinand von; Ergebnisse und Ziel der Südpolarforschung. Berlin 1905.

ZWEITER TEIL.

Alphabetisch geordnetes

Gesellschaftsschriften-, Zeitschriften- und Bücherverzeichnis.

Die mit einem * bezeichneten Werke sind während des Druckes erworben worden und befinden sich noch nicht im ersten Teil.

A.

Aarau. Mittelschweiz. geograph.-commerz. Gesellsch. 71.
Abbe, C., Total Eclipse of the sun 195.
— Plea f. terrest. Physics. 200.
— Cloud observations at sea 229.
— Meteorology of Maryland 83.
— Physiography of Maryland 83.
Aberdeen. Through Canada 422.
Achelis, Adolf Bastian 146.
Ackermann, C., Geogr. d. Ostsee 216.
— Erdmagnet. Inclin. v. Kassel 234.
Ackermann, K., Bibl. hassiaca 173.
Adamy, H., Schlesien 314.
Adelaide, Botanischer Garten 81.
— Gov. Geologist's Department 81.
Ademeit, W., Siedelungsgeogr. d. Moselgeb. 312.
Adler, B., Nordasiatischer Pfeil 124.
Adler, F., Weltstädte in der Baukunst 246.
Adler, M., Volks- u. Kinderlieder 265.
Adria, Fischerei an der — 330.
Ägypten (Meyers Reiseb.) 389.
Ägypten, Palästina u. Syrien (Meyers Reiseb.) 390.
— Egypten, wie es ist 388.
Ährling, E., Carl v. Linnés Brefvexling (Stockholm Akad. c.) 70.
Aequatorial-Afrikas, Album d. deutschen Gesellsch. zur Erforschung — — 399.
Africa Pilot. Sailing Directions 217.
Afrika 384 ff.
— Gesellschaftsschriften 79 ff.
— Die Lage in Afrika vor u. nach d. deutsch-engl. Vertrag 284.
— Climatology 385.
— Entdeckungsgesch. u. Reis. 385 ff.
Afrika (Zeitschrift) 121.
L'Afrique explorée et civilisée (Zeitschrift) 121.
Aguiar, A. A. d', s. Lissabon, Soc. de Geogr. d/35. 60.
Ahlemann, M. u. Th., Kolonisations-Geb. i. d. Argent. Republ. 442.
Ahlenius, K., Olaus Magnus 158.
— Ångermanälfvens Flodområde 352.
Ainsworth, W. F., All round the World 291.
Airy, G. B., Magnetismus 233.
Akadien 421.
Åkerblom, L., Die Insel Öland 352.
Alaska 421 ff.
Albrecht, Th., Breitenvariations-Erforsch. 12.
— Internat. Breitendienst 12.
— M., Russ. Central-Asien 368.
Albrich, C., Gesch. d. ev. Gymnas. in Hermannstadt 331.
Algérie; Les communes mixtes 395.
Algier. Soc. de Géographie 79.
— École Sup. des Lettres d'Alger 79.
Algué, J., Baguios o Cyclones Filipinos 76.
— Baguios o Tifones de 1894 76.
— Las Nubes en el Archipiel Filipino 76.
— Ground Temperature Observat. at Manila 77.
Ali Suavi, Montenegro 340.
Allgemeine Naturkunde 135.
Almanach (Berghaus) 125.
Almeida, J. P. F. d', Questão do Merid. universal s. Lissabon (Soc. de Geogr. d/39) 60.
Almquist, H., Ibn Batûtahs Resa genom Maghrib. 153.

Alpen 295 ff.
— Deutsche, (Meyers Reiseb.) 297.
Alpenfreund 121.
Alpenreisen, Anleit. z. wissensch. Beobachtungen auf — 191.
Alpenzeitung, Neue deutsche 121.
Alpine Gipfelführer *.
Alpine Literatur 174.
Altenburg, Naturf. Gesellsch. 6.
Altertümer, Merkbuch, Altertümer aufzugraben 255.
Altmann, P., Flora v. Wriezen 239.
Altona, H., Geschichtl. Entwickl. Niederländisch-Indiens 283.
Ambrosius, E., Volksdichte am deutschen Niederrhein 311.
American Anthropologist 121.
American Geologist 121.
Americanistos XI. Congr. 133.
Amerika 419 ff.
— Works on America (Catal.) 170.
— Nordwestküste. (ethnol.) 253.
— Treaties and conventions betw. America and other powers 425.
— Chinese Immigration 426.
Amerika-Festschrift, Hamburgische 156.
Amicis, E. de, Spanien 335.
Amico, C., San Marino 338.
Ammon, L. v., Gastropoden des Hauptdolomites d. Alpen 208.
— Die Juraablagerungen zwischen Regensburg u. Passau 319.
Ampère, J. J., Voyage en Egypte et Nubie 388.
Amrein, K. C., Marco Polo 163.
Amsterdam, Nederlandsch Aardrijkskundig Genootschap 41.
— Akad. v. Wetenschappen 42.
— Association Col. Néerlandaise 42.
Amu-Darja, Geogr. u. Gesch. 366.
Anderson, Erste Entdeckung von Amerika 419.
Anderson, F. M., s. San Francisco. Calif. Acad. 93.
Anderson, J., Nachrichten von Island, Grönland usw. 444.
Anderson, T., und J. S. Flett, Eruptions of the Soufrière, in St. Vincent etc. 431.
Andreae, A., u. W. König, Magnetstein v. Frankenstein 210.
Andree, K., Geogr. d. Welthdls. 168.
— Buenos Ayres und die Argent. Provinzen 440.
Andree, R., Tschechische Gänge 249.
— Wendische Wanderungen 249.
— Verzeichnis ethnogr. Karten 251.
— Die Beschneidung 251.
— Die Anthropophagie 254.
— Die Flutsagen 257.
— Wendische Wanderungen 314.
— Tschechische Gänge 325.
Andrée, Letters from the Andrée Party 449.
Angermann, Geogr. Namen Altgriechenlands 179.
Angewandte Geographie 136.
Angola 399.
Anguiano, A. Coordenadas geograf. (Mexico) 430.
Anhalt, Landeskundl. Lit. 173.
Ankel, O., Westjordanland 360.
Anleitung z. Reisen u. wissensch. Beobachtungen 190/191.
— zu wissensch. Beobachtungen auf Alpenreisen 191.
— z. Deutschen Landes- u. Volksforschung 191.
Annaberg-Buchholzer Ver. f. Naturkunde 6.
Annalen d. Hydrographie 26.
Annales de Géographie 121.
— de Voyages 121.
— de la propagation de la foi 121.
Annapolis Naval Institute 83.
Anrep-Elmpt, R., Australien 414.
— Sandwich-Inseln 418.
Antarktis 451 ff.
Anthropogeographie 246 ff.
Anthropologica, Miscellanea 254.
Anthropological investigations, 1879 251.
Antinoris Reise zum Lande der Djur. 401.
Anton, G. K., Die Entwicklung des französ. Kolonialreiches 286.
— Der Mittelland-Kanal 302.
Antwerpen, Soc. de Géogr. 1.
Aoust, V. d', Origines du Nil 389.
Apianus, Pet. v. Bennewitz 166.
Appelöf, A., Japanska Cephalopoder 242.
Appun, C. F., Unter den Tropen 434.
Arago's Franz sämtl. Werke 136.
Aranha, B., s. Lissabon, Soc. de Geogr. d/33 60.
Araujo, O. d', L'Idée républic. au Brésil 438.

Arber, E., The first three english books on America 155.
Archiv für Anthropologie 121.
Arctic Regions (Philadelphia Geogr. Soc.) 92.
Arctowski, H., Bibliografii prac Naukowych Polskich 171.
— Genealogy of the Sciences 171.
— Anc. extensions des glaciers antarct. 205.
— Calottes glac. des rég. ant. 205.
— Icebergs tabul. des rég. ant. 205.
— Les aurores australes 234.
— Périodes de l'aurore austr. 234.
— Beobachtungen auf der Belgica Exp. 451.
— Antarct. Voyage of the Belgica 451.
— Die antarkt. Eisverhältnisse 452.
— et A. F. Renard, Belgica-Expedition 214.
Arechavaleta, J., Gramíneas Uruguayas 442.
Arendt, C., Das schöne Mädchen v. Pao (Tokyo, Deutsche Ges.) 78.
— Chines. Familienleben 377.
Arendt, O., Ziele deutscher Kolonialpolitik 280.
— Streit um die deutsche Emin-Pascha-Expedition 404.
Argentinien 439 ff.
Argentine. Catal. de l'Expos. de la Rep. Argentine 441.
— L'Agricult. et l'Élevage 1888 442.
Arktis 443 ff.
Armstrong, J., u. G. Cleghorn, Insel Minorca 334.
Arnell, H. W., Skandinav. Löfmossernas Kalend. 236.
— Vegetationens utveckling i Sverige 236.
Arnim, C. O. L. v., Reise nach Neapel, Sicilien, Malta u. Sardinien 336.
Arnous, H. G., Korea 379.
Arsenjjew, K., Das Kaisertum Rußland 345.
Arthur, G., Le Congo 400.
Art-Rigibahn in der Schweiz 332.
Asbóth, J. v., Lied von Gusinje 255.
— Bosnien u. d. Herzegowina 331.
Asiatique Society North-China Branche 77.
Asien 354 ff.
— Gesellschaftsschriften 74.
— (Zeitschrift) 121.
Asmuss, N. Dr. Georg Aug., Schweinfurth 163.
Assmann, R., Aspir.-Psychromet. (Berlin, Meteorol. Inst. d/5) 15.
— Einfluß d. Gebirge a. d. Klima von Mitteldeutschland 300.
Asta-Buruaga Diccionario geográfico de Chile 179.
Atlantic (Zeitschrift) 122.
Atlantischer Ocean, Atlas 216.
— Segelhandbuch 218.
— Dampferhandbuch 1905 *.
Atlantische Studien 419.
Aubel, H. u. K., Polarsommer 445.
Aucapitaine, H., Les Druzes 358.
Audebert, J., Madagaskar 411.
Auerbach, Le Plateau Lorrain 334.
Augustin, F., Meteorol. Elemente in Prag 227.
Aurivillius, C. W. S., Eine Anguillide a. Spitzbergen 242.
— Artiska Hafsmollusker (Vega-Exped.) 242.
— Neue Cirripeden 243.
— Obersilur. Cirrip. a. Gotland 243.
— Animalisk Plankton 243.
— Indo-Malayiska Archip. 383.
Aus allen Weltteilen 122.
Ausland (Zeitschrift) 122.
Australien 412 ff.
— Gesellschaftsschriften 81.
Australasian Association for the Advancement of Science 81.
Australes; Histoire de l'expéd. de 3 vaisseaux aux Terres Australes 290.
Australia. Dialects spoken by aborig. natives. 413.
Australië, Ontdekking van — 159.
Auswanderung, Deutsche 276.
Avé-Lallement, R., Brasilian. 277.
— Fata Morgana aus Egypten u. Unter-Italien 291.
— Wanderungen durch Paris 333.
— Reise durch Südbrasilien 436.
— Reise durch Nordbrasilien 436.
Aymé, J. J., Deportations-Reise nach Cayenne 433.
Azara, F. de, Reisen in Südamerika 1781—1801 432.
— Geografía de las prov. del Paraguay 443.

B.

Babcock, O. M., Rock Island 425.
Bachmann, F., Landeskundl. Lit. d. Großhzgt. Mecklenburg 172.
Back, Arctic Land Exped. 1833—35. 444.
— Exped. in H.M.S. Terror 1836/37. 444.
Baden, Statist. Jahrb. 27.
— Landeskundl. Lit. 173.
— Chronik üb. Straßenbau 319.
Baelz, E., Die Ostasiaten 376.
Baer, v., Das Seichterwerden des Asowschen Meeres 345.
Baessler, A., Südseebilder 419.
— Neue Südseebilder 419.
Baeyer, J. J., Entstehungsgesch. d. europ. Gradmessung 10.
— Rechnungsmeth. des Centralbureaus 12.
— Arbeiten d. geod. Instituts 171.
— Nivellements-Arbeiten im preuß. Staat. 193.
Baeyer's J. J., hundertjähr. Geburtstag 168.
Bahse, M. F., Fidschi-, Tonga- u. Samoainseln 418.
Baierlein, E. R., Indien 373.
Baikie, B., Am unteren Niger 396.
Baker, J., Die Türken i. Europa 340.
Baker, S.W., Cypern i. J. 1879 359.
— Der Albert N'yanza 402.
Bakounine M. A., A mes amis russes et polonais 345.
Balatonsee 44.
Baldes, Birkenfelder Mundart 260.
Balkanhalbinsel 339 ff.
Baltimore, Maryland Geological Survey 83.
Baltin, E., Morgenröte auf Neu-Guinea 416.
Bamberg, Naturf. Gesellsch. 6.
— Gewerbeverein 6.
Bamdonck, J. v., Gér. Mercator 162.
— Gérard de Cremer 162.
Bamler, K., Reduktion kurzjähr. Temp.-Beobacht. 232.
Bancroft, G., Geschichte d. Ver. Staaten 424.
Bancroft, H. H., Americ. Chroniclers 419.
Bangert, F., Die Sachsengrenze i. Geb. d. Trave 316.
Banning, G., L'Afrique 384.
Baracchi, P., Magnetism at Melbourne 235.
— Observat. at the Melbourne Observatory 415.
Barcelona, Asoc. artistico-arquelogica 73.
Bárcena, M., Guadalajara 430.
Barchewitz, E. C., Ost-Indian. Reise. 1. u. 4. Aufl. 380.
Bargmann, A. F. J., Schutt der Kalkalpen 204.
Baro-Cyclono-Meter (Manila, Observ. met.) 76.
Barrere, Bouguer, de la Condamine, Reisen n. Guiana, Peru usw. 432.
Barret, P., L'Afrique occid. 397.
Barrow's, J., Reisen i. Südafr. 407
Barth, C. G., Kenntnis fremd. Erdteile (1865—1895) 159.
Barth, H., Reise durch die europäische Türkei 340.
— Reise durch Kleinasien 358.
— Reisen in Central-Afrika 386.
Barth, J., Norronaskaller 69.
Bartsch, S., Rotatoriae Hungar. 46.
Bas, F. de, Kaarten v. Java en Madoera 381.
— Triangulatie v. Sumatra 381.
Baschin, O., Deutsche Südpolarexpedition 451.
— Bibliotheca Geographica 172.
Basel, Naturforsch. Gesellsch. 71.
Basset, R., Le dialecte de Syouah 79.
— La Zenatia de l'Ouarsenis et du Maghreb. 79.
— La Zenatia du Mzab etc. 79.
— Les dialectes berbères 79.
— Fotouh el-Habachah 80.
— Nédromah et les Traras 80.
Bastian, A., Alex. v. Humboldt 162.
— Gesellsch. f. Erdkunde z. Berlin (40 jähr. Stiftungsf.) 167.
— Beiträge zur Ethnologie 250.
— Ethnolog. Erörterung 250.
— drei Taf. aus „Inselgruppen in Oceanien" 252.
— Sage d. Polynesier 253.
— Die Haida's 253.
— Grundzüge d. Ethnologie 253.
— Völkerkunde, Völkerverkehr 263.
— Wechselnde Phasen i. geschichtl. Sehkreis 264.
— San Salvador i. Congo 399.
— Einiges aus Samoa 418.

Bastian, A., Mexiko 429.
Batavia, Genootschap v. Kunsten en Wetenschappen 74.
— Magnetical and Metorological Observatory 75.
— Natuurkund. Vereenigung 75.
Batchelor, J., Ainu grammar 254.
Battermann, H., Polhöhenbest. in Berlin (Potsdam, Erdm.-Bur.) 12.
Bauer, F., Niger-Benue-Tsadsee-Exped. 398.
Bauer, L. A., Boundary line betw. Allegany and Carret Counties (Baltimore, Geol. Surv.) 83.
Baumann, O., Sansibar-Archipel (Leipzig, Verein f. Erdk.) 29.
— In Deutsch-Ostafrika während des Aufstandes 404.
— Durch Massaild. z. Nilquelle 405.
— Kartogr. Ergebnisse d. Massai-Exped. 405.
— Afrikanische Skizzen 406.
— Fernando Póo 412.
— Fernando Póo u. die Bube 412.
Baumeister, Moderne Stadterweiterungen 150.
Baumgarten, J., Amerika 419.
Bautzen, Naturf. Gesellschaft.*
Bayberger, E., Der Chiemsee 218.
Bayberger, F., Böhmerwald-Studien 319.
— Der Inngletscher 326.
Bayern, Kgr. Landeskundl. Lit. 173.
— Beiträge z. Landeskunde — 319.
— Beitrag z. Landeskunde — 319.
Beau, O., Berechnung d. Sonnen- u. Mondfinsternisse 198.
Bebber, W. J. v., Handbuch der Witterungskunde 227.
Bechtinger, J., Ost-Afrika 389.
— Sandwich-Inseln 417.
Beck-Bernard, K., Argentinien als Auswandererziel 440.
— Argentinische Republ. (kol.) 440.
Becker, A., und J. Meyer, Erdkunde 182.
Becker, E., Sonne u. Planeten 193.
Becker, G. F., vergl. U. S. Geolog. Survey 96 ff.
Becker, H., Cinghala 373.
Becker, M. A., Wilh. Haidinger 162.
— u. Sporschil John Ross' 2. Entdeckungsreise 444.
Beelitz, Deutsche Kolonisationen in West-Afrika 280.
Beetz, W., Bayrische Akademie u. Elektricitätslehre 233.
Beheim-Schwarzbach, Zillertaler in Schlesien 314.
Behm, Tebu 392.
— E., Die mod. Verkehrsmittel 126.
— u. H. Wagner, Die Bevölkerung der Erde 127 ff.
Behrens, H. O., Deutsche Schifffahrt nach Südamerika *.
Beke, C., Discoveries of Sinai and of Midian 359.
Bel, A., Les Benou Ghânya 80.
Belding, L., vergl. San Francisco Calif. Acad. 93.
Belfast, Nat. Hist. Philos. Soc. 38.
Belgien, Niederlande und Luxemburg 322, 323.
Belgien. Gesellschaftsschriften 1.
— Französ. Einfuhr in Belgien 323.
Belgrad. Serb. Akad. d. Wiss. 73.
Bell, R., Rising of the land around Hudson-Bay 422.
Bellinghausen's, F. v., Fahrten ins südliche Eismeer 451.
Bellot, J. R., Voyage aux mers polaires 444.
Below, E., Mexiko 431.
Benedict, A., siehe E. Martin 52.
Beneke, M., Ausbildung d. Kolonialbeamten 285.
Benest, H., Fleuves sous-marins (Brüssel, Univ. Nouv. a/3) 4.
Benger, G., Rumänien 342.
Benjamin II., J. J., Drei Jahre in Amerika 424.
Benko, J. v., Reise „Zrinyi" nach Westindien 292.
— Reise „Frundsberg" 1885/86 292.
— Reise „Albatroß" 292.
— Dat. auf d. Philippinen 382.
Benndorf, H., siehe Wien, Erdbebenkommission No. XIX 53.
Benoist, C., L'Espagne, Cuba et les Etats-Unis. 272.
Bensemann, H., Vegetat. zwisch. Cöthen u. d. Elbe 239.
Bérard, V., Pro Macedonia 342.
Berdrow, W., Jahrb. d. Weltreisen *.
Berendt, G., Altpreußens Urzeit (geognost.) 313.
Bérenger-Feraud, L.-J.-B., Peuplades de la Sénégambie 393.
Berg, F., Spielarten der Fichte (Dorpat, Naturf. Ges. c/2) 61.

Berge, de la, En Tunisie 393.
Bergemann, P., Verbreitung der Anthropophagie 257.
Bergen, Museets Direktion 65.
Berger, F., Heerstraßen d. Röm. Reiches 155.
Berger, H., Fragm. d. Hipparch 153.
— Wiss. Erdkunde der Griechen. 1. u. 2. Aufl. 156.
— Posidonius und Erdmessungsfrage 158.
— Kosm. Syst. d. Xenophanes 158.
— Zonenlehre d. Parmenides 158.
— Marinisch-Ptolemäisches Erdbild 159.
Berghaus, H., Allgemeine Länder- und Völkerkunde 180.
— Asia-Sammlung 355.
Bergmann, B., Streifereien unter den Kalmüken 344.
Bergmann, K., Volksdichte der Provinz Starkenburg 321.
Bergner, R., Die deutschen Kolon. in Ungarn 278.
— Rumänien 340.
Berg-Sagnitz, F., Vom baltischen Meer zum Stillen Ozean *.
Berlepsch, H. A., Basel u. Umg. 332.
— Gotthard-Bahn 332.
Berlet, B., Sächs.-böhm. Erzgeb. 312
Berlet, E., Sächs.-böhm. Grenze 312.
Berlin, Afrikan. Gesellschaft 6.
— Botan. Verein 6.
— Gesellschaft für Erdkunde 6.
— Evang. Afrika-Verein 6.
— Preuß. Geodät. Institut 7.
— Deutsche geol. Gesellschaft 10.
— Preuß. geol. Landesanstalt 10.
— Gradmessungs-Kommission 10.
— Internationale Erdmessung 12.
— Centralver. f. Handelsgeogr. 12.
— Hydrograph. Amt 12.
— Deutsche Kolonialgesellsch. 13.
— Kolonial-wirtsch. Komitee 14.
— K. Preuß. Meteorol. Institut 14.
— Deutsche meteorol. Gesellsch. 14.
— Ges. naturforsch. Freunde 15.
— Kais. Statist. Amt 15.
— Preuß. Statist. Bureau 19.
— Internat. Statist. Kongreß 135.
— Melanesische Sammlung i. Kgl. Museum 250.
— Museum für Völkerkunde: Ein Schatzstück 254.
— Neuester Verkehrsplan 314.
Berlin-Charlottenburg, Kolonial-Gesellschaft 13.
Bern. Geograph. Gesellschaft 71.
— Naturforsch. Gesellschaft 71.
Berndt, G., Val d'Anniviers 128.
— Der Alpenföhn 296.
Berneck, C. G. v., Die Schlachten bei Leipzig 304.
Bernhard, J., Aus Nordfriesland 306.
— Württemberg 319.
„Bernstadt", die Schweizer Kolonie in Laurel County 278.
Bertololy, E., Kräuselungsmarken und Dünen 144.
Bertrand, E., Au pays des Ba-Rotsi 409.
Beschoren, K., Preuß. Staat 298.
— M. São Pedro do Rio Grande do Sul 438.
Beseke, C., Nord-Ostsee-Kanal 316.
Besell, F., Bewegung d. Erde 192.
Besler, M., Forbacher Mundart 264.
Besnard, A. F., Die organische Art (Regensburg, Naturw. Ver.) 32.
— Lit. üb. sanit. Verh. Bayerns 173.
Bessels, E., Wärmestrahlung der Sonne 225.
— Human Remains of Colorado 426.
— U. S. Arctic Expedition 446.
— Amerik. Nordpolexpedition 447.
Beurmanns Reise nach Wau (vergl. Antinori) 401.
Beyer, O., Erforschung höherer Luftschichten 232.
Beyer, O. W., Deutsche Ferienwanderungen 187.
Beyrich, E., Geognost. Beobachtungen Schweinfurths 389.
Beyschlag, F., Geolog. Specialaufnahmen 211.
Beythien, H., Pol der Landhalbkugel 197.
Bezold, C. v., Ninive u. Babylon 363.
Bezzenberger, A., Kurische Nehrung 315.
Bibliographien 170 ff.
Bibliotheca Geographica (Baschin) 172.
— — (Engelmann) 170.
— Lippiaca 172.
— Hassiaca 173.
— hist. geogr. Stiriaca 174.
Bibliothek d. Länderkde. 137.
— geograph. Handbücher 136.

Bibliotheks-Kataloge (alphabetisch geordnet) 175, 176.
Bidermann, H. J., Slav. Siedlungen auf deutschem Boden 300.
— Nationalitäten in Tirol 327.
Bielitz-Biala, Beskiden-Ver. 43.
Bilder-Atlas z. Brockhaus Konversations-Lexikon 181.
Billerbeck, A., Der Festungsbau im alten Orient 145.
Binder, J., Evheland 397.
Bindseil, T., Von Agrigent nach Syrakus 338.
Binzer, J. v., Die Sklaven-Emancipation in Brasilien 437.
Biogeographie 235 ff.
Biographie 161 ff.
Birlinger, A., Rechtsrheinisches Alamanien 320.
Birnbaum, H., Phys. Erdkunde 181.
— Astronom. Geographie 192.
Bischoff, B., Kunstdenkmale in Prag 325.
Bismarckarchipel 415 ff.
Bissinger, K., Bronzefund von Ackenbach 257.
— Münzfunde in Baden 320.
Bittner, A. u. a., Geolog. Studien im griech. Archipel 342.
Bittner, M., Seespiegel Mohit 169.
Blankenhorn, M., Totes Meer 362.
— Afrika (geognost.) 384.
Blaramberg, Joh. von, 163.
Blasius, J. H., Reise im europ. Rußland 345.
Blau, O., Reisen in Bosnien 331.
Bleibtreu, J., Persien 364.
Bley, F., Südafrika niederdeutsch! 409
Blind, A., Handelsgeographie 187.
Blink, H., Nederland en zijn Bewoners 323.
— Der Rhein i. d. Niederlanden 323.
Bludau, A., Preuß. u. pommersche Seenplatte 316.
— Oberland, Ermeland, Natangen und Barten.*
Blümcke, K., Der Aufstand in Deutsch Ostafrika 283.
Blum, H., Neu-Guinea und Bismarckarchipel 417.
Blum, R., Entwicklg. d. Ver. Staat. 428.
Blumentritt, F., Ethnographie d. Philippinen 382.
— Philippinen 383.
Bluntschli, J. C., Nationale Staatenbildung 299.
Blyden, E. W., Anderson's journey to Musadu 396.
Blytt, A., Displacement of beachlines 203.
— Variations of climate 223.
Boas, F., vergl. Bureau of Ethnol. 95.
— Baffin Land 421.
— u. a., Ethnogr. Beiträge 123.
Bock, C., Reich d. weiß. Elef. 373.
— Unter Kannib. Borneos 382.
Bock, F., Ba'albek 361.
Bockelmann, A. v., Niederl. Ostindien (wirtschaftsgeogr.) 383.
Bodenstedt, F., Vom Atlantischen zum Stillen Ozean.*
Boeck, K., Indische Gletscherfahrten 371.
— Durch Indien nach Nepal 374.
Böckh, J. u. A. Gesell, Edelmetalle, Erze etc. in Ungarn (Ung. geol. Anst. k/4) 45.
Boeckh, R., Entwickl. d. Statistik des Preuß. Staates 267.
Boeckler, A., Die Geogr. Lehrmittelsamml. i. Gardelegen 190.
Böhm v. Böhmersheim, A., Friedrich Simony 166.
— Einteilung der Ostalpen 297.
Böhm v. Böhmersheim, J., Bassorah 360.
Böhmen, Beiträge zur Geschichte Böhmens 326.
— Exkursions-Büchlein 327.
Böhmig, O., Gest. d. Greifensteins 213.
Böhtlingk, A., Unsere deutschen Eisenbahnen 303.
Boenisch, Heimatskunde v. Leobschütz 189.
Börgen, C., Berechnung v. Hoch- u. Niedrigwasser (Hydr. Amt) 12.
Börnstein, H., Italien 1868 und 1869 336.
Boersch, O., Geodätische Lit. 171.
Böttcher, K., Methode des geographischen Unterrichts 185.
Böttger, C., Das Mittelmeer 215.
Böttger, L., Korallenbauten 243.
Böttger, O., Herpetologie u. Malakozoologie Südwestafrikas 243.
— Batrachier-Sammlung d. Senkenberg. Naturf. Gesellsch. 244.
— Reptilien-Samml. derselben 244.

Bötticher, A., Auf griech. Landstraßen 343.
Bogota, Observatorio 117.
Boguslawski, G. v., Die Sternschnuppen 192.
— Atlantischer Ozean 216.
— Oceanographie 216.
— Die Tiefsee 216.
— Wetter-Telegraphie 225.
Bohlig, F., Die Elmauer Haltspitze*.
Bohn, H., Geogr. Naturaliensig. 190.
du Bois, Deutschlands Seeinteressen und Seemacht 303.
Bolau, Der Elefant in Krieg und Frieden 243.
Bolin, E., Tyfoidfeberni. Sverige 257.
Bolivia 433 ff.
Bologne Congrès Géolog. Internat. 1881 135.
Bonaparte, Prince R., Assemblées démocratiques en Suisse 333.
— Démocratie Suisse 333.
— Excursion en Corse 334.
Bonardi du Ménil, La Croisade Noire 282.
Bone Académie d'Hippone 80.
Boné, A., Geogr. Aufnahme der europäischen Türkei 340.
Bonn, Naturhistorischer Verein 19.
— Niederrhein. Gesellschaft 19.
Bonola Bey, F., Travaux géogr. sous Mohammed Aly 156.
— La Soc. Khédiviale 167.
Bonstetten, C. V. de, Voyage sur la scène de l'Enéide 336.
Borchgrevink, C., Das Festland am Südpol *.
Bordeaux, Soc. de Géogr. Commerc. 35.
Borggreve, B., Waldbaumarten Deutschlands 300.
Bornholm (Excurs. d. Geogr. Ges. Greifswald) 352.
Borsari, F., Etnologia Italica 257.
— Tripolitania, Cirenaica e Fezzan 393.
Boshart, Mitt. üb. Stanley's Exp. 400.
Bosnien u. Herzegowina 331.
Bosquet, J., Recherches paléontol. (Limbourg néerland.) (Amsterdam, Akad. v. Wetensch. d/1) 42.
Bossekop in Alten, Beobacht. d. norweg. Polarstation — 449.
Bossi, B., Explor. de la Tierra del Fuego 441.
Boston, Americ. Acad. of Arts and Sciences 84.
— Soc. of Natural History 84.
— Appalach. Mountain Club 84.
Botanik 235 ff.
Bothmer, H., Kreta 344.
Boué, A., Autobiographie 163.
Bouet-Willaumez, E., Traite des Noirs 396.
Bouguer, Reise nach Peru 419.
Bourgade la Dardye, E. de, Le Paraguay 442.
Bouthillier de Beaumont, H., Cartographie nouvelle 186.
— Méridian initial unique 193.
Bove, G., Patagonia ed Terra del Fuoco 441.
— Exped. Austral Argentina 441.
Bowyear, T., u. a., Cochinchina 372.
Boyd, A. J., Antarctic Explor. 451.
Brachelli, H. F., Statistik d. europ. u. amerikan. Staaten 270.
— Statistik d. nordd. Bundes 298.
— — des Deutschen Reiches 301.
— — d. öst.-ung. Monarchie 324.
Brämer, K., Nationalität in Belgien 323.
Branchi, G., Argipel. delle Figi 417.
Brandel, R. A., Idrîsî 157.
Brandenburg auf der Westküste von Afrika 396.
Brandenburger, C., Russ.-Asiat. Verkehrsprobleme *.
Brandes, W., Flora der Provinz Hannover 239.
Brandstetter, R., Beziehungen d. Malagasy z. Malaiischen 257.
— Gesch. d. Djajalankara 262.
Brandt, M. v., China (Kol.-Gesellsch. Charlottenburg) 13.
— Zukunft Ostasiens 375.
— Ostasiatische Politik 375.
— Ostasiatische Fragen 375.
Brasilien 436 ff.
— Das Kaisertum 1873 437.
— Wiener Weltaustellg. (1873) 437.
— Philadelphia Weltausstellung (1876) 437.
— Die deutschen Kolonien d. Prov. Rio Grande do Sul 437.
Brassey, A., Segelfahrt u. d. Welt 292.
Braumberger, G., Blaues Meer u. schwarze Berge 342.
Braun, K., Der Weinbau i. Rheingau 319.

Brauns, D., Musteliden Japans 378.
— Japan. diluv. Säugetiere 378.
Braunschweig, Landskdl. Lit. 172.
Braun-Wiesbaden, K., Tokaj u. Jókaj 329.
Brehm, E., Reise n. Habesch 388.
Breitenbach, W., Deutsche Kolonialgesch. 151.
Rio grande do Sul 438.
— Deutschtum in Brasilien 438.
Breitenstein, H., 21 Jahre in Indien 383.
Bremen, Geogr. Gesellsch. 19.
— Meteorol. Station 19.
— Naturwiss. Verein 19.
— Naturw. Ver. Beitr. z. nordwestdeut. Volks- u. Landeskde. 172.
— und Umgebung 308.
Bremer, O., Ethnogr. der germ. Stämme 266.
Brennecke, W., Länder an der unteren Donau 340.
Brenner, Paris und die Weltausstellung 334.
Brenner, J. v., Kannibalen Sumatras 383.
Breslau, Schles. Gesellsch. 20.
Bretschneider, Peking. Ebene 376
Breusing, A., Gerh. Kremer 162.
— Nautische Instrumente 194.
Breusing, G., Leitfaden durch das Wiegenalter d. Geographie 155.
Briebrecher, R., Herkunft d. Rumänen 261.
Brilmayer, K. J., Rheinhessen*
Brinckmeier, Heinrich Schliemann 166.
Brinkmann, Burganlagen bei Zeitz 260.
Brisbane, Queensland-Museum 82.
— Queensland Branch of the Geogr. Soc. of Australasian 82.
Brissot, J. P., Neue Reisen durch die Verein. Staaten 423.
Britisch-Nordamerika 421 ff.
Broch, O. J., Le royaume de Norvége 350.
Brockhaus' Reise-Bibliothek 137.
— Bilder-Atlas zu B.'s Konvers. Lexikon 249.
Brockhaus, H., Reisetagebuch 1867/68 291.
Brockhues, B., Westdeutches und französisches Tiefland 294.
Brodbeck, J., Nach Osten 447.
Brode, H., Tippu Tip.*
Brögger, W. C. u. N. Rolfsen, Fridtjof Nansen 165.
Bronisch, P., Slav. Ortsnamen in Holstein 317.
Bronner, F. J., Bayerisch Land und Volk 321.
Brooke, J., Borneo 380.
Brooks, A. H., Mount Mc. Kinley 422.
— Unterground Water in Arkansas 427.
— Laccolites in Colorado 427.
Brooks, C. W., Arctic Drift and Ocean Currents (Geogr. Soc. Pacif. b/5) 93.
Brose, M., Deutsche Kolonialliteratur 173/174.
Brown, H. Y. L. siehe unter Adelaide, Gov. Geologist's Dep. 81.
Browne, J. R., Reisen im Apachenlande 425.
Browne's, W. G., Reisen in Afrika usw. 357.
Bruck, F. F., Neu-Deutschland 285.
Brückner E., Klima-Schwank. 141.
— Die Vergletscherung d. Salzachgebietes 297.
— Schweizerische Landschaft 333.
Brüggen, E. v. d., Rußland 369.
Brünn, Naturf. Verein. 44.
— Werner-Verein. 44.
Brüssel, Acad. des Sciences etc. 1.
— Assoc. internat. Africaine 1.
— Etat Indépend. du Congo 1.
— Instit. colon. internat. 2.
— Soc. d'Études Coloniales 2.
— Biblioth. colon. internat. 3.
— Musée d'Hist. nat. 4.
— Observatoire de Bruxelles 4.
— Soc. Belge de Géogr. 4.
— Soc. Belge de Géologie etc. 4.
— Soc. Belge des Ingénieurs etc. 4.
— Univ. Nouvelle (Inst. Géogr.) 4.
Bruxelles, Conférence Géographique de — 134.
Brugsch, H., Turkis-Minen und Sinai-Halbinsel 358.
— Reise nach Persien 364.
— Ägypten 388.
— Ägypt. Gräberwelt 388.
Bruhns, C., Monatl. Berichte meteorol. Beobacht. im Kgr. Sachsen 226.
— Meteorol. Beobacht. an 24 sächs. Stationen 226.

Bruhns, C., Bureau f. Witterungsprognosen i. Kgr. Sachsen 226.
— Meteorologen-Congreß 1879 226.
— und W. Förster, Längendiff. zw. d. Sternwarten v. Berlin und Leipzig 192.
Bruhns, K., Alex. v. Humboldt 162.
Bruno, A. E., New Caledonia 93.
Bruns, H., Die Figur d. Erde 193.
Bruyn, M. D. de, Kartographie von Palästina 357.
Bryant, E., Voyage en Californie 423.
Bryce, J., Bilder aus Süd-Afrika 410.
Buch der Reisen u. Entdeck., Das neue. 366.
Buchan, A., Saint Kilda 353.
Buchenau, F., Literatur über die Ostfriesischen Inseln 172.
— Botanischer Unterricht 185.
— Juncaceen 236.
Buchheister, J., Wissenschaftliche Alpenreise 296.
Buchholz, R., West-Afrika 396.
— Reisen in West-Afrika 396.
Buchner, F., Columbien u. Venezuela 435.
Buchner, M., Reise durch den Stillen Ozean 417.
— Kamerun 397.
Buchta, R., Der Sudan 394.
Buckley, E. R., Highway Construction in Wisconsin 90.
Bucureşti siehe Bukarest.
Budapest, Franklin-Ver. 44.
— Geogr. Gesellschaft 44.
— Ungar. Geolog. Anstalt 45.
— Ungar. Naturw. Gesellsch. 46.
— Statistisches Bureau 48.
Buday, J., Persányer Gebirge 209.
Buddeus, A., Von Frankfurt a. M. nach Basel 318.
— Halbrussisches 345.
Bücher, K., Die Wirtschaft der Naturvölker 262.
Bühring, J., u. L. Hertel, Der Rennsteig d. Thür. Waldes 310.
Bülow, F. J. v., Deutsch-Südwestafrika 409.
Bülow, H. v., Deutschl. Kolonien 287.
— Deutsch-Südwestafrika 411.
Buenos-Aires. Oficina Demográfica Nac. 117.
— Comisión Nac. de Educación 117.
— Depart. Nac. de Estadíst. 117.
— Dirección General de Estad. 117.
Buenos-Aires. Oficina de Estadística 118.
— Instit. Geogr. Argentina 118.
— Museo Nacional 118.
— Soc. Rural Argentina 118.
— Deutsche Akad. Vereinigung 118.
— Dirección general de Correos y Telégrafos 118.
— Censo Agric.-Pecuario 1888 442.
Bürchner, L., Ansiedelungen des Pontos Euxinos 155.
— Ikaros-Nikariá 343.
— Das ionische Samos 361.
Bürger, H., Die Südbahn und ihr Verkehrs-Gebiet 324.
Bürger, O., Trop. Südamerika 433.
Büsching, A. F., 161.
Buet, Ch., Madagascar 411.
Büttikofer, J., Mededeel. ov. Liberia 397.
— Reisebilder aus Liberia 397.
Büttner, C. G., Kolonialpolitik u. Christentum 280.
— Hinterland v. Walfischbai 408.
— Ackerbau i. Südwest-Afrika 408.
Büttner, J. C., Der Amerikaner (Selbstbiographie) 161.
Büttner, R., Reisen im Kongolande 401.
Buffalo Soc. of Nat. Sciences 84.
Bukarest, Soc. geogr. romînă 60.
— Dictionar Geografica der „Soc. geogr. rom." 178.
— Instit. meteorol. al Romîniei 61.
Buloz, C., Luçon et Mindano 382.
Burckhardt, F., Tycho-Brahe (Basel, Naturf. Ges. d.) 71.
Burckhardt's, J. L., Reisen in Nubien und Arabien 357.
— Reisen in Syrien 357.
Burdo, A., Am Niger u. Benue 397.
Bureau of Ethnology 95.
Burgkhardt, J., Das Erzgeb. 307.
— Die Volksdichte des Elsaß 320.
Burkas. Ohrdrufer Familiennamen 263.
Burkhardt, G. E., Kleine Missions-Bibliothek 142.
Burmeister, H., Reise nach Brasilien 436.
— Geologische Bilder z. Geschichte der Erde 206.
— Geschichte der Schöpfung 206.
— Reise nach Rio de Janeiro 437.
— Reise durch d. La Platastaat. 440.

Burnes, A., Reise nach und in Bokhara 364.
Burr, W. H., Panama-Route 431.
— Republ. of Panama 431.
Burton, R. F., The Lake Regions of Africa 401.
— u. C. F. T. Drake, Unexplored Syria 359.
Bury, M. B., Exodus of the western nations 420.
Burzenland, Das sächsische 331.
Busch, M., Die Krim 345.
Busch, W., Pflege des Heimatsinnes 190.
Buschick, R., Bevölkerungsdichten Sachsens (Leipzig, V. f. E.) 29.
Busley, C., Kampf um den ostasiatischen Handel 375.
Busse, M., Egyptische Frage 391.
— Transvaal u. d. deutsch-engl. Bez. 409.
Busse, R., Transvaal 409.
Busson, H., Explorat. du Niger 286.
Buyers, W., Recollections of Northern India 372.
Buza, J., Krankheiten unserer Kulturpflanzen 46.

C.

Cabot-Literat., Referate üb. - 175.
Cailliatte, C., L'empire indo-britannique 373.
Caillié, R., Voyage à Temboctou 385.
Cairo Soc. Khédiviale de Géogr. 80.
Calassanti-Motylinski, A. de, Le Djebel Nefousa 80.
Calcutta Geolog. Survey of India 75.
— Meteorol. Office of India 75.
Calderaio, R., Portugal 336.
Californien. Gesellschaftsschr. 92ff.
Calvert, A. F., Western Austr. 414.
— Explor. of Australia 415.
Cambodge par un Chinois 372.
Cameron, V. L., Quer d. Afrika 386.
Camões, L. de, Os Lusiadas 154.
Campbell, D., Reise n. Indien 354.
Campbell, F., The Bibliography of the Future 171.
Campos, A. M. de J., Congr. permanent de Géogr. en Portug. 154.
Canada, Gesellschaftsschr. 91, 92, 94.
— Hist. publicat. relating to — 175.
Canadian Pacific Railway 271.
— Pacific Railway Company's Steam-ship Line 271.
Canadian, Kolonisationsfähigk. 422.
— Stat. Year-Book 1894, 1895 422.
Canal Interocéan. (Darien) 429.
Cañete del Pinar, Eulace Geodésico y Astronomico de Argelia con España 195.
Canstatt, O., Die deutsche Auswanderung 289.
Capello, G., Loanda (Lissabon, Soc. de Geogr. d/28) 59.
Cappelle, H. v., Grondboringen i. West-Drenthe (Amsterdam, Akad. v. Wetensch. d/8) 42.
— Diluv. van West-Drenthe 323.
Carácas Ministerio de Fomento 118.
Carinthia (Klagenfurt) 50.
Carné, L. M. de, Insurrect. musulmane en Chine 375.
Carthaus, E., Insulinde 382.
Casati, G., 10 Jahre i. Aequatoria 404.
Cassel siehe Kassel.
Castilho, A. de, Lourenco Marques (Lissabon, Soc. de Geogr. d/16.) 59.
— O Zambesi 402.
— Transvaal 407.
Castonnet des Fosses, H., L'Inde française 374.
Castrén, M. A., Reisen i. Norden 444.
Cat, E., La carte de l'Ogôoué 79.
— La vie et les ouvrages de Gonzalo d'Ayora 79.
— De rebus in Africa a Carlo V gestis 79.
— Mission bibliogr. en Espagne 79.
Cayenne, Neue Reise nach — 433.
Cecchi, A., 5 Jahre i. Aegypten 390.
Cerniks Exp. z. Euphrat u. Tigris 359.
Chalmers, J., und W. W. Gill, Neu-Guinea 416.
Chamberlain, B. H., Japan (sprachwissensch.) 378.
Chamberlain, J. C., Age of the earth 214.
Chapin, F. H., Mountaineering in Colorado 426.
Chapman, F., s. San Francisco. Calif. Acad. 93.
Charpentier, Kolonialpolitik des Deutschen Reiches 281.
Charusin, A., Karte d. Bukojew-Steppe (Moskau, K. Russ. Gesellsch. etc. A/b) 62.
Chatelier, A., siehe Le Chatelier.
Chavanne, J., 25. Feier Geogr. Gesellsch. Wien 167.

Chavanne, J., Afrika 384.
— Afrikas Ströme 384.
— Central-Afrika 386.
— Die Sahara 393.
— Kongostaat 1884/85 400.
— Engl. Nordpolexped. 1875/76 446.
Chelius, C., Geolog. u. mineral. Lit. v. Hessen 173.
Chemnitz. Meteorol. Institut 20.
— Naturwissensch. Gesellschaft 21.
Cherbourg, Soc. nation. des sciences natur. et mathém. 35.
Chicago. Academy of Sciences 84.
— Field Columbian Museum 84.
Chijs, J. A. v. d., Dagh-Register 74.
— Plakaatboek 382.
— Nederlandsch Gezag over de Banda Eilanden 382.
Chile 439 ff.
— Estadistica Comercial 1875 441.
— Sinopsis estadistica 1877 441.
— i. J. 1883. Für Auswanderer 441.
— and the Argentine Republic Boundary Question 443.
— Statement presented on behalf of Chile in reply to the Argentine Report 443.
China 376 ff.
Chinese Immigration 277.
Chitraeus, N., Variorum in Europa itinerum deliciae 293.
Chmelnizki, P. L., Kaukasus zwischen d. Pässen v. Nachar u. Maruch 349.
Choffat, P., Tremblements de terre en Portugal 336.
Christ, H., Frühlingsfahrt nach den Canaren 411.
Christiania. Norges Geografiske Opmaaling 66.
— Norske Turistforening 66.
— — Gradmaalingskommiss. 66.
— Norweg. Commission d. Europ. Gradmessung 67.
— Meteorolog. Institut 67.
— Norweg. Universität 68.
— Ministère de l'Instruct. Publ. 68.
Christmann und Oberländer, Ozeanien 417.
Christoforo Negri, Discorso del Comm. — — 162.
Chudzinski, A., Bevölkerg. d. Rgb. Marienwerder 1867—85 315.
Chun, C., Aus den Tiefen des Weltmeeres 221.
Chun, C., Arkt. u. antarkt. Plankton. 449.
Church, G., Argentine Geogr. and the ancient Pampean Sea 442.
Church Missionary Intelligencer 122.
Chyzer, C., Eaux minérales de la Hongrie 330.
Cicalek, Th., Die Kolonien des deutschen Reiches 281.
Cincinnati Museum Association 89.
— Soc. of Natural History 89.
Cirera, S. R., Magnetismo terrestre en Filipinas (Manila, Observ. meteorol.) 76.
Clements, M. J., Duppauer Geb. 210.
Cleve, P. Th., Mineral-anal. undersök. 209.
— Qvicksilfvercyanidens 209.
Clot-Bey, A., Egypte 388.
Cluverius, P., Germania antiqua 151.
Codrington, R.-H., Magie chez les Mélanesiens (Brüssel, Univ. Nouv. a/8) 5.
— The Melanesians 418.
Coelho, G., Costa de Loanda (hydrogr.) 399.
Cöln siehe Köln.
Cohn, F., Declination und Eigenbewegung der Sterne 12.
Colima Observat. Meteorológ. y Vulkanológ. 114.
Collischonn, G. A. O., Kulturbestrebungen in Chile 443.
Colmar und die Vogesen 321.
— Führer durch Colmar 321.
Colombia 433 ff.
Colonien, europ., in Afrika 279.
Colonie der Tagesdebatte usw. 279.
Colorado, Handbook 425.
Colquhoun, A. R., Quer durch Chryse 373.
— Tonquin 373.
— Opening of China 376.
— Greater America *.
Colson, Madagascar 412.
Columbia, U. S. district (Stat.) 268.
Commenda, H., Landeskundliche Bibliogr. Ob.-Österreichs 174.
Communicazioni ferroviarie fra l'Europa e l'Asia 269.
Congo 399 ff.
— Conférences sur le — 400.
— L'État Indép. (Weltausstellung Brüssel 1897) 323.

Conigrave, J. F., South Austr. 414.
Connell, R. G., Klondike Gold Fields (Ottawa, Geol. Surv. b/2) 92.
Conring, A. v., Marocco 393.
Constantine, Soc. de Géogr. 80.
Contzen, L., Potosi 435.
Conway, W. M., Over Arctic Glaciers 449.
— Crossing of Spitzbergen 450.
Conze, A., Inseln des Thrakischen Meeres 358.
— Insel Lesbos 358.
Cook, F. A., Erste Südpolarnacht 451.
Cook, J., Sketch of his life 161.
Cooley, W. D., Inner Africa laid open 399.
Cooper, T. T., Überlandweg China-Indien 373.
Coordes, G., Die Karte i. Unterr. 27.
— Der Globus in der Schule 27.
— Geogr. Länderwappen u. Briefmarken (Kassel, Ver. f. Erdk.) 27.
— Gedenktage d. Naturforscher 163.
— Geogr. Anschauungsmittel 170.
— Zahlen i. geogr. Unterricht 185.
— Namen i. geogr. Unterricht 185.
— Landkarten-Projektion 193.
Coote, C. H., Bibliotheca Lindesiana. — Autotype facs. of 3 Mappemondes. (Referate.) 175.
Coppernicus, Nicolaus, Vierte Säcularfeier 167.
— De revolutionibus orbium caelestium 167.
— Kreisbewegung d. Weltkörp. 193.
Coppinger, R. W., Cruise of the „Alert". (Patagonian, Polynesian and Masc. Waters) 292.
Coquilhat, C., Sur le Haut-Congo 400.
Cora, G., Die Zigeuner 259.
— Territorio contestato tra la Venezuela e la Guiana 272.
— Da Brindisi a Bombay 355.
Cordeiro, M. L., Découverte de l'Amérique 154.
— Hydrographie afric. 154.
— Homenagem a — 164.
— Question du Zaïre 400.
Cordoba (Argentinien) Acad. Nac. de Ciencias 118.
Cordova, A. de, Voyage of Discov. to the Strait of Magellan 439.
Cornish, V., Dunes de Sable (Brüssel, Univ. Nouv. a/2) 4.
Coronas, J., Erupcion de volcán Mayon. (Manila, Observ. Meteorol.) 76.
— Actividad Léismica en el Archipiél. Filipino 1897 (ebenda) 76.
Correspondenzblatt d. deutsch. Gesellschaft f. Anthropologie, Ethnologie u. Urgesch. 122.
Cortez, J. J. de Mendonça, Cartographia 194.
Cory, C. B., Birds of E. N. America (Chicago, Field-Col.-Mus. b) 89.
Cosmos (ital. Zeitschrift) 122.
Côte d'Ivoire 398.
Cotta, B. v., Geolog. Bilder 206.
— Katechismus der Geologie 206.
— Ungar. u. Siebenb. Bergorte 329.
— Der Altai 366.
— Schaller u. a., Briefe über A. v. Humboldts Kosmos 199.
Coudreau, H., Voyage à Itaboca 439.
— Voyage au Yamunda 439.
Cramer, W., Geschichte der Vorstellg. v. d. Gestalt d. Erde 154.
— E. v. Sydows Bedeutung 185.
— „Allgem. Erdk." C. Ritters 185.
— Stellung d. Geographie i. System d. modernen Wissensch. 185.
Crammer, H., Eishöhlen u. Windröhren 204.
Credner, H., Elemente d. Geol. 214.
— Der Boden d. Stadt Leipzig 306.
— Eozoische Formationsgruppe Nord-Amerikas 420.
Credner, R., Die Deltas (P. M. XII) 127.
— Die Reliktenseen (P. M. XIX) 128.
— Rügen 316.
— Sibirien und seine Bedeutung für den Welthandel 367.
Croizier, E. C. de, La Perse et les Persans 364.
— Monum. de l'anc. Cambodge 373.
— Explorateurs du Cambodge 373.
— L'art Khmer 373.
Crome, F. G., F. K. Hornemann 161.
Cronau, R., Amerika (Entdeckungsgeschichte) 419.
— Im Lande der Sioux 426.
— Im wilden Westen 426.
Crosby, W. O., Boston Bassin (Boston Soc.) 84.
Cruls, L., Pass. de Venus 1882 193.
— Determination éclipse. sol. 196.

Cruls, L., Determinar as horas das occultações de estrellas 197.
— Climat de Rio de Janeiro 438.
— Posições Geogr. (Brasilien) 438.
Cuba Census 1899 431.
Culin, S., Practice of medicine by the Chinese in America 254.
Cuny, G., Baudenkmäl. i. Westpreuß. (Thorn, Copp.-Ver. XII) 34.
Curtis, G. W., Nile notes of a „Howadji" 388.
Curtis, J. S., vergl. U. S. Geol. Survey 96 ff.
Curtis, W. E., Authentic Letters of Columbus (Chicago, Field-Col.-Mus. a/I) 85.
Curtius, C., Reise durch das nordwestl. Deutschland usw. 294.
Curtze, M., Jordani memor. Geometr. (Thorn, Copp.-Ver. VI) 34.
— Neue Copernicana 163.
— Leopold Prowe 164.
— Der Algorismus Proportionum d. Nicolaus Oresme 167.
Cvijič, J., Karstphänomen 328.
— Flächeninhalt u. mittlere Höhe von Serbien 341.
Czech, K., Grenzen zwischen Ost-, Central- u. Südwest-Alpen 296.
Czerny, F. v., Die Wirkung d. Winde auf die Erde (P. M. XI) 127.
— Veränderlichkeit d. Klimas 222.
Czoernig, C. v., Görz u. Gradisca 326.

D.

Daday, E., Myriopoda Hung. 47.
— Hexarthra Polyptera 47.
— Ungar. zoolog. Literatur 174.
— Lit. zool. Hungarica 174.
— Cypridicola parasitica 244.
Dänemark 352, 353.
— Gesellschaftsschriften 5.
Dahomey 287.
Dall, W. H., Mount St. Elias etc. 421.
Dallas, W. L., Winds and monsoons of Arab. Sea 374.
Dalton, H., Aus dem Orient 359.
Dames, W., Glacialbildungen der norddeutschen Tiefebene 300.
Damköhler, E., Harz. Idiotikon 257.
— Niederdeutscher Harz 307.
Dampier, W.,
I. Voyage round the world 289.
II. Voyages and Descript. 289.
III. Voyage to New Holland 289.
Danckelman, A. v., Mitteilungen a. deutschen Schutzgeb. 125.
— Regen, Hagel, Gewitter im indischen Ozean 226.
— Niederschlagsbeob. i. Leipzig 226.
— Polarstationen (meteorol.) 226.
— Loango-Exped. (meteorol.) 399.
— Congo-Gebiet 400.
— Observ. météorol. à Vivi 400.
Danenhover, J. W., Polar Quest. 447.
— Narrative of the „Jeanette" 447.
Daniel, A., Deutschland 298.
Danilewski, R., Der Kaukasus 345.
Danker, J., Pflanzen- und Tiergeographie 189.
Dannehl, G., Julius Schmidt 166.
Danoise, Expédition — 448.
Danzig, Naturforsch. Gesellsch. 21.
— — — (150 jähr. Bestehen) 168.
Darapsky, L., Aguas minerales de Chile 442.
Darien; Canal interocéanique 429.
Darmstadt, Verein f. Erdkunde 21.
— Geolog. Landesanstalt 21.
Darwin, Ch., Reise um die Welt 292.
Daun, H., Erforsch. d. Nilquellen 402.
Davenport Academy 89.
Davidson, G., Coast of California (San Francisco, Calif. Acad.) 92.
— Discovery of Humboldt Bay 93.
— Thomas Edw. Slevin 98.
— Bar at San Francisco Harbour (San Francisco, Geogr. Soc.) 93.
— Alaska Boundary 422.
Dawson, E. W., Madagascar 412.
Dawson, G. M., Explorat. in the Yukon-Distr. 422.
Dawson, S. E., Voyages of the Cabots 159.
— Treaty of Tordesillas 159.
Debartolomeis, L., Idografia d'Italia 337.
Decken, C. v. d., Reise in Ost-Afrika 402.
Deckert, E., Nordamerika (Sievers' Länderkunde) 183.
— Bahnen des Weltverkehrs 269.
— Handels- u. Verkehrsgeogr. 274.
— Europäer unter Wilden 278.
Deecke, W., Italien 338.
Deeken, R., Manuia Samoa! 419.
Delachaux, H. S., Question des Limites Chilo-Argentines 442.
Delesse, M., Carte agronom. du dép. de Seine-et-Marne 333.

Delgado, E., Idioma de las Tribus Campas 261.
Delitsch, O., Methodik d. geogr. Unterrichts 184.
— Mitteleuropa 298.
— Deutschl. Oberflächenform 299.
— Westind. u. Südpolarländer 429.
Delitzsch, F., Babylon 362.
Delporte, A., Explor. du Congo 401.
Demerara, Soc. of Brit. Guiana 118.
Demolins, E., Supériorité des Anglo-Saxons 261.
— Les Français d'aujourd'hui 334.
Dénes, F., Ungar. Karpathen 330.
Denis, F., Nord du Brésil 436.
Denkreden auf Gesellschaft. 167 ff.
Denkschriften betr. die deutschen Schutzgebiete 122.
— betr. d. deutsche Südpol.-Exp. 451.
Denkwürdigkeiten (Geschichte, Reisen, Länderkunde) 180.
Derfelden de Hinderstein, G. F. v., Archipel Indien 380.
Dernburg, F., Auf deutscher Bahn in Kleinasien 361.
Derschau, F., Finland 344.
Deschamps, G., Das heutige Griechenland 343.
Des Moines. Jova Geol. Survey 89.
Desor, E., Bau der Alpen 295.
Detcheverry, L., Nossi-Bé 411.
Déthier, P. A., Le Bosphore et Constantinople 340.
Detlefsen, Schleswig-Holstein 317.
Deussen, P., Indien 374.
— Philosophy of the Vedânta 374.
Deutsch, E., Verh. Carl Ritters zu Pestalozzi 157.
Deutsche Auswand.-Zeitg. 122.
— Geographentage 134.
— Gesellschaft für Anthropologie etc. 133.
— Kolonialzeitung 124.
— Nordpolarexpeditionen 446.
— Orient-Gesellschaft 125.
— Rundschau f. Geographie und Statistik 131.
— Touristen-Zeitung 131.
— Zeit- u. Streit-Fragen 150, 151.
Deutscher Geogr.-Alman. 123.
— Meister und Freunde der Erdkunde; Erste Versammlung — i. Frankfurt a. M. 133.
Deutsches Kolonialblatt 124.
Deutsches Land u. Leben 137.
— Reich, Gesellschaftsschriften 6.
Deutschland 298 ff.
— Lit. über d. nordwestl. — 172.
— Beiträge zur nordwestdeutschen Landes- und Volkskunde 172.
Deutschlands Interessen in Ostasien 277.
Deutschland u. seine Kolonien 1896. Amtlicher Bericht 286.
Deutsch-Westafrikan. Comp. 281.
Deventer, M. L. v., Hollande et Baie-Delagoa 408.
Deville, L., L'Inde 372.
Diaz del Cast. Entd. Mexikos 429.
Dichtl, J., Der Sudan 393.
Dictionar Geografic, (Soc. Geograf. Româna) 178.
Dieck, G., Douglasfichte 237.
— Oelrosen 237.
— Cyprus, reveille-toi! 361.
Diederich, F., Verbreitung der echten Raben 243.
— Verbreitung der Elstern 243.
— Die Vogelwelt in Emin Paschas Ländern 243.
Diener, C., Libanon 360.
— u. G. v. Arthaber, Dolomiten von Südtirol 298.
Diercks, G., Spanien 336.
— Marokko 394.
Diereville, Reise n. Acadien 419.
Diest, W. v., Von Pergamon nach Pontus 361.
— Von Tilsit nach Angora 362.
— u. M. Anton, Kleinasien 362.
Diestel, L., Sintflut u. Flutsag. 215.
Dieter, K., Deutsche Siedelung in uns. trop. Schutzgeb. 286.
Dietz, R., Gewerbe in Baden 319.
Diller, J. S., Crater Lake, Oregon 428.
Dilthey, R., Wirtschaftlicher Wert von Deutsch-Ostafrika 404.
— Deutsche Ansiedl. i. Südbras. 441.
Dimitrov, L., Vitoša-Gebiet in Bulgarien 341.
Dingelstedt, V., L'Islam et ses adepts. 264.
— Mussulman Subj. of Russia 265.
Dinklage, L. E., Reisen deutscher Segler (Berlin, Hydr. Amt) 13.
Dinse, P., System d. erdkundl. Lit. *.
Direitos de Padroado de Portugal em Africa 384.
Dnjepr von O. A. G. T. 348.

Dobrizhoffer, M., Historia de Abiponibus 439.
Döllen, W., Ephémer. des Etoiles (Petersburg, Astron. Ges.) 63.
Doelter, C., Nach d. Rio Grande 396.
Dörffel, O., Franciska i. Südbras. 437.
Dörge, H., Heimatskunde von Quedlinburg 189.
Doflein, F., Von den Antillen 431.
Dokutschajew, W. W., Russisches Tschernosem 347.
Dolch, O., Geogr. Eigennamen 179.
Dominik, E., Berlin 314.
Dominik, H., Kamerun 389.
Donald Campbells Reise nach Indien 354.
Donau von Ulm bis Wien 319.
— v. Passau b. z. Schwarz. Meere 324.
— -Studien 324.
Dopp, E., Geogr. Stud. d. Ephorus 159.
Dormand, P., Puiss. Paternelle 262.
Dorn, Reise in den Kaukasus 345.
Dorpat, Naturforsch. Gesellsch. 61.
— Meteorol. Beobachtungen 348.
Dorr, R., Festlandsumrisse 201.
— Prähistor. Funde b. Elbing 258.
Dorsay, J. O., vergl. Bureau of Ethnology 95.
Dotzauers, J., Topographie von Graslitz 325.
Douai, Union Géograph. du Nord de la France 35.
Dove, H. W., Kreislauf d. Wassers 217.
— Meteorol. Untersuchungen 225.
— Monatsisothermen 225.
Dove, K., Nord-Abessinien 390.
— Südwest-Afrika 409.
— Deutsch-Südwest-Afrika 409.
Dove, K: Angew. Geographie 136.
Doyle, J., Tifones d. Arch. Filipino (Manila, Obs. met.) 76.
— Philippine Islands 383.
„Drache", Nordsee-Untersuchungsfahrten (Berlin, Hydr. Amt) 13.
Dräger, A., Natur d. Hochgeb. 295.
Drasche, R. v., Vulk. v. Bourbon 411.
Dresden, Altertums-Verein 22.
— Verein für Erdkunde 22.
— — — 25 jähr. Jubelfeier 167.
— Statistisches Bureau 22.
— Verein f. sächs. Volkskunde 22.
— 25. Versammlung Deutscher Land- und Forstwirte 135.
Drewes, Reiseeindrücke i. Ital. 339.
Droege, G., Krieg i. Neuseeland 414.
Dronke, A., Erdk. v. Deutschl. 188.
— Die Eifel 311.
Drouet, F., Au nord de l'Afrique 394.
Drude, O., Florenreiche der Erde (P. M. XVI) 128.
— Deutschl. Pflanzengeograph. 301.
Drück, Th., Vaterl. Altertumsk. 187.
Drummond, H., Inner-Afrika 404.
Dryepondt, G., Guide de Congo (Brüssel, État indép.) 2.
Drygalski, A. v., Militär. Reiseerinnerungen a. Rußland 349.
— Russen in Turkestan 367.
Drygalski, E. v., Grönlands Gletscher und Inlandeis 449.
— Deutsche Südpolar-Exped. 452.
— Z. Kontinent d. eis. Südens 452.
— Groenlandexpedition d. Gesellschaft f. Erdkunde z. Berlin *.
Drzażdżyński, S., Slavische Ortsnamen von Leobschütz 316.
du Bois, Deutschl. Seeinteressen u. Seemacht 303.
Dubois, E., Klimate der geolog. Vergangenheit 223.
Dubois, M., France et ses Colon. 334.
— et J. G. Kergomard, Géographie économique 272.
Dubrowin, N., N. M. Przewalski 164.
Düben, G. v., J. A. Wahlberg 161.
Duensing, F., Neu-York 425.
Dünzelmann, E., Röm. Straßennetz in Deutschland 157.
Dürkoop, J., Kanalisation Braunschweigs 306.
Dufourny, A., Der Rhein 302.
Dumolard, H., Le Japon 379.
Dunkerque, Soc. de Géogr. 35.
Dusén, K. F., Sphagnaceernas i Skandinavien 237.
Dutremblay, L., Saint-Marin 338.
Dutton, C. E., vergl. U. S. Geolog. Survey 96 ff.
Duveyrier, H., Les Touareg 392.
Dybowski, J., Route du Tschad 401.

E.

Ebeling, A., Die Sklaverei 256.
Ebermayer, E., Einwirkungen des Waldes 199.
Ebers, G., Durch Gosen z. Sinai 389.
Ebert, T., Südamerik. Anden 433.
Eccardt, B. O., Island 353.
Eckardt, J. T. v., Von Carthago nach Kairuan 394.

Eckert, M., Karrenproblem 204.
— Handelsgeographie u. Anthropogeographie 247.
— Handelsgeographie 275.
Ecuador 433 ff.
Edinburgh, Scottish Geogr. Soc. 38.
Edler, F., Astronom. Begriffe 190.
Eduards, E. M., Investig. geographicas dos Portuguezes 154.
Egede, H., Naturgeschichte von Grönland 444.
Egli, J. J., Nomina geograph. 179.
— Gesch. d. geogr. Namenkunde 179.
— Die Schweiz 332.
Egypten, wie es ist 388.
Ehlers, O. E., An indisch. Fürstenhöfen 374.
Ehmann, P., Sprichwörter u. bildl. Ausdrücke d. jap. Sprache 78.
Ehrenberg, C. G., Alex. v. Humboldt 162.
— Reisen in Aegypten etc. 387.
Ehrenburg, K., Inselgruppe von Milos 343.
Ehrhardt, K., Verbreitung der Kautschuk- und Guttaperchapflanzen 136.
Ehrmann, Th. F., Geschichte der merkwürdigsten Reisen seit dem 12. Jahrhundert 290.
Eigenmann, C. H. u. R. S., Cat-Fishes. (San Francisco. Calif. Acad.) 93.
Eisenach, Cassels Pilze 236.
Eisleben, Ver. f. Gesch. u. Altert. 22.
Ekholm, N., Hygrometri 227.
Elberfeld, Naturw. Gesellsch. 23.
— Naturw. Verein 23.
Elbstrom, Der — 302.
Elfstrand, M., Hieracia alpina (skand.) 238.
Elliot, J., Cyclonic Storms in the Bay of Bengal 374.
Ellis, H., Reise nach Hudsons Meerbusen 421.
Elsaß-Lothringen, Das Reichsland — — 322.
Elschner, Erklärung des Namens Magdeburg 311.
Embacher, F., Lexikon d. Reisen 155.
Emigrazione Italiana 337.
Emin-Paschas's; Sammlung von Reisebriefen — — 403.
Emmons, S. F., vergl. U. S. Geolog. Survey 96 ff.
Endriß, K., Karte v. Württembg. 320.
— Versinkung d. oberen Donau z. Rheinischen Flußgebiet 321.
Engel, Internat. Statist. Kongreß zu Berlin 135.
Engel, B., Siegel des Thorner Ratsarchivs (Copp.-Ver.) 34.
Engel, F., Sinnen- u. Seelenleben d. Menschen unter d. Tropen 249.
— Nacht und Morgen unter den Tropen 293.
— Stud. unt. d. Tropen Amerikas 432.
— Sierra Nevada de Mérida 432.
— Aus d. Pflanzerstaate Zulia 434.
Engelhardt, K. A., Vaterlandskde. i. Königr. Sachsen 305.
Engelmann, W., Bibl. geogr. 170.
England i. J. 1835 (F. v. Raumer) 353.
Engler, A., Entw. d. Pflanzenwelt 236.
Engler, G., Koloniales 282.
— Ein Wort für die Zeit 283.
English Cyclopaed., Geogr. 177.
Enseignement de la géographie (Lisboa) 184.
Enslin, Th. C. F., Bibl. hist. geogr. 170.
Ephraim, H., Entwickelung der Webertechnik 267.
Erckert, R., Kaukasus u. s. Völk. 348.
Erckmann, G., Rochusberg bei Bingen 188.
Erdmagnetismus 233 ff.
Ericsson, G., Upsala Observatorii Polhöjd 352.
Erman, A., Aegypten 390.
— und H. Petersen, Gaussische Theorie u. Erdmagnetism. 233.
Ermel, A., Robins.-Crusoe-Insel 442.
Ernst, A., Guajiro-Indianer 254.
— Etymology of the word Tobacco 256.
— Expos. Nac. de Venezuela 435.
Erzgebirgsbahn 307.
Escayrac de Lauture, Cte. d', Le Soudan 391.
— Afrikanische Wüste 392.
Esch, E., Solger, F., etc., Geologie von Kamerun 398.
Eschenhagen, M., Magnetische Untersuchungen im Harz 310.
Escherich, Volksbewegung i. Preußen und Bayern 299.
Escherich, K., Reise nach Kleinasien (zoolog.) 245.
Eschwege, L. W. v., Brasilien 436.
Esclavage, l'abolition de l' — 282.

Eskuche, G., Heidentum u. Christentum im Chattenlande 260.
Esser, M., Westküste Afrikas 398.
Estrella, Expedição a serra da — (Lissabon, Soc. d. Geogr.) 59.
Ethnograph. Archiv, Intern., 122.
Etienne, E., Mousseronghes 2.
— Climat de Banana (Brüssel, État indép.) 2.
Études commerciales, Bases d'un plan — — 269.
Etzel, A. v., Grönland 445.
Etzel, F. v., Aus d. Reichslande 319.
Europa 293 ff.
— Gesellschaftsschriften 1 ff.
Europ. Colonien, Gesch. d. — 152.
Europ. Rußland u. Kaukasusländer 344 ff.
Ewald, P., Aegypten (handelspolitisch) 390.
L'Eplorateur géogr. et commerc. (Soc. de Géograph. de Paris) 37.
Explorateur (Zeitschrift) 122.
Exploration (Zeitschrift) 122.
Export (Zeitschrift) 122.
Eyre, E. J., Expedition into Central Australia 413.
Eyssenhardt, Aosta u. seine Altertümer 338.

F.

Fabri, C., Einwand. i. Brasilien 438.
Fabri, F., Bedarf Deutschland der Kolonien? 277.
— 5 Jahre deutsch. Kolonialpol. 282.
— Der deutsch-engl. Vertrag 284.
— Angra Pequena 408.
Fabri, T., Kolonien u. nat. Entw. 279.
Faidiga, A., siehe Wien, Erdbebenkommission 53.
Falkenstein, J., Afrikas Westküste 400.
Farwick, B., Fauna des Niederrheins: Vögel 242.
Faucher, J., Ein Winter in Italien, Griechenl. u. Konstantin. 294.
Fedtschenko, A., Amu-Darja 366.
— Aus Kokan 366.
— Bemerk. z. Karte v. Khokand 366.
— Verz. d. Orte in Turkestan 366.
— Reisen in Turkestan 366.
Felix, J., Reiseskizzen aus Nordamerika 421.
Fellenberg, E. v., Berner Kalkalpen 296.
Fellner, S., Verbreitung d. Pflanzen und Tiere 242.
Fender, Ackerbaukolonien in Uruguay 440.
Fenneman, N. M., Lakes of Wisconsin 428.
Féral, G., Observ. météorol. sur les pluies 231.
S. Fernando b. Cadiz. Institut. y Observatorio de Marina 74.
Féroé, Islande, Groenland (meteorol.) 232.
Ferrand, G., Musulmans à Madagascar 79.
Ferreira, F. E., Bras. u. Deutschl. 436.
Ferrieres Saúveböuf, v., Reisen i. d. Türkei, Pers. u. Arab. 357.
Fesca, M., Pflanzenbau i. d. Trop. 240.
Festing, F., Ein Gang durch Nürnberg 319.
Festschriften 167 ff.
Fichtelgebirge u. Fränkische Schweiz 319.
Fidji, Deutsche Landreklamationen auf — 418.
Fient, G., Das Prättigau 333.
Figuérra, J. H., Fauna Uruguaya 244.
Filarszky, N., Characeen (Ung. naturw. Ges.) 47.
Fils, A. W., Barometer-Höhen-Messung. i. Schleussingen 304.
Findlay, A. G., Indian Ocean 217.
— South Pacific Ocean 217.
— North Pacific Ocean 217.
Finger, F. A., Die Nordpolreisen des 15. u. 16. Jahrh. 445.
Finlande, Atlas de — (Helsingfors, Soc. d. Geogr.) 61.
— Notices sur la — 349.
Finsch, O., Weiße Papuas 252.
— Reise nach West-Sibirien 367.
— Samoafahrten 416.
— Eingeb. d. Atoll Ontong-Java 418.
— Reisen i. d. Südsee 1879—82 418.
— Naturprod. d. westl. Südsee 418.
— Carolinen und Marianen 419.
Fircks, A. v., Aegypten 391.
Fisch, R., Ostia 338.
Fischer, A., Lateralrefraktion 193.
Fischer, Ad., Aus der Praxis des geograph. Unterrichts 188.
Fischer, Ad., Formosa 379.
— Japan 379.
Fischer, E., Studienreise nach Griechenland (archäolog.) 344.

Fischer, G. A., Mehr Licht im dunklen Weltteile 403.
Fischer, H., Zinnerze, Aventuringlas usw. 208.
Fischer, Hans, Aequ.-Grenze des Schneefalls 228.
Fischer, Hermann, Materialien zur Heimatskunde 186.
Fischer, P. D., Italien 338.
— Italien und die Italiener 339.
Fischer, Th., Das Klima d. Mittelmeerländer (P. M. XIII) 127.
— Der Ölbaum (P. M. XXXI) 130.
— Mittelalt. Welt- u. Seekarten 155.
— Phys. Geographie d. Mittelmeerländer 294.
— Norwegen 351.
— Reise im Atlasvorlande von Marokko 395.
Fischereitag, Dritt. Deutsch. 168.
Fitzner, R., Anatolien 363.
— Aus Kleinasien und Syrien 363.
— Niederschlag und Bevölkerung in Kleinasien 363.
— Bithynische Halbinsel 363.
— Tunes. Landes- u. Volkskde. 394.
Fiume, Ungar. Seebehörde 49.
Fiume's Seehandel 330.
— Warenverkehrsstatistik 330.
Fiumer Hafens Schiffahrtsverk. 330.
— Situationsplan des — — 330.
Fleck, F., Lehrbücher u. Lehrpläne der Geographie 186.
Flegel, E. R., Briefe a. d. Freunde deutscher Afrikaforschg. 280.
— Vom Niger-Benue 397.
Fleming, S., Prime meridian for all nations 193.
— Time-Reckoning for the 20th Century 194.
Fletcher, H., Sydney Coal Field 92.
Flex, O., Pflanzenleben i. Indien 373.
Flex, R., Eisenacher Mundart 258.
Florax, L., Französ. Elemente i. d. Volkssprache d. Roergeb. 258.
Florenz (Rom), Soc. Geographica Italiana 40.
— Soc. Africana d'Italia 40.
— Soc. Italiana di Antropol. etc. 40.
Florenz, K., Nihongi od. japanische Annalen 78.
— Japanische Mythologie 78.
Flores, L. L., A Nacionalide dos filhos de pae portuguez nascidos no Brazil 438.
Flores, L. L., Apontamentos hist. 438.
— Brazil e Port., Hespanha etc. 439.
Flottenfrage 273.
Flottwell, v., Stromgebiet des Quyzyl-Halys 362.
Flügel, F., Engl.-deutsches und deutsch-engl. Wörterbuch 177.
Foà, E., La Traversée de l'Afrique 387.
Förstemann, E., Die deutschen Ortsnamen 179.
Förster, B., Deutsch-Ostafrika 404.
Förster, C., Zur Geogr. d. politischen Grenze 247.
Förster, M., Briefe a. Südrußl. 345.
Förster, W., Über die Zeitmaße 192.
Föyn, N. J., Wolkenbeobacht. 232.
Foissac, P., Meteorol. u. Kosmos 225.
Follmann, O., Die Eifel 309.
Fonck, F., Chile i. d. Gegenwart 440.
Fontaine, W. M., siehe U. S. Geolog. Survey 96 ff.
Fontane, Th., Ost-Havelland 314.
— Spreeland *.
— Ruppin *.
Forbes, H. O., Malayisch. Archip. 382.
Force, P., Grinell Land 444.
Ford, F. C., Républ. Argentine 440.
Forel, F. A., Seenkunde 221.
— Le Leman 333.
Forrest, A., North-West-Explor. (Australien) 413.
Forrest, Th., Reise n. Neuguinea 415.
Forschungen zur Deutschen Landes- u. Volkskde. 138 ff.
Forsstrand, C., Arktiska Hafsområdets djurgeogr. Begräns. 242.
Forster, A. E., Temperatur fliess. Gewässer Mitteleuropas 141.
Forsyth, Ost-Turkest. u. Pamir 367.
Fortschritte der Geographie u. Naturgeschichte 123.
Foucart, G., Madagascar 412.
Fournié, V., en E. Béringer, Haven van het Recief 437.
Fowke, G., siehe Bureau of Ethnol. 96.
Fox, F., Great Alpine Tunnels 274.
Fox, R., Die Pässe der Sudeten 317.
Fraas, O., 3 Monate a. Libanon 359.
Fränkische Schweiz, Die, (Das Fichtelgeb. u. d. Fr. Schw.) 319.
Fraisse, P., Balearische Inseln 335.
Françaises, Colonies —; (population etc.) 333.
— Congrès national des sociétés françaises de géographie 1er

Fischer, G. A., Mehr Licht im dunklen Weltteile 403.
Fischer, H., Zinnerze, Aventuringlas usw. 208.
Fischer, Hans, Aequ.-Grenze des Schneefalls 228.
Fischer, Hermann, Materialien zur Heimatskunde 186.
Fischer, P. D., Italien 338.
— Italien und die Italiener 339.
Fischer, Th., Das Klima d. Mittelmeerländer (P. M. XIII) 127.
— Der Ölbaum (P. M. XXXI) 130.
— Mittelalt. Welt- u. Seekarten 155.
— Phys. Geographie d. Mittelmeerländer 294.
— Norwegen 351.
— Reise im Atlasvorlande von Marokko 395.
Fischereitag, Dritt. Deutsch. 168.
Fitzner, R., Anatolien 363.
— Aus Kleinasien und Syrien 363.
— Niederschlag und Bevölkerung in Kleinasien 363.
— Bithynische Halbinsel 363.
— Tunes. Landes- u. Volkskde. 394.
Fiume, Ungar. Seebehörde 49.
Fiume's Seehandel 330.
— Warenverkehrsstatistik 330.
Fiumer Hafens Schiffahrtsverk. 330.
— Situationsplan des — — 330.
Fleck, F., Lehrbücher u. Lehrpläne der Geographie 186.
Flegel, E. R., Briefe a. d. Freunde deutscher Afrikaforschg. 280.
— Vom Niger-Benue 397.
Fleming, S., Prime meridian for all nations 193.
— Time-Reckoning for the 20th Century 194.
Fletcher, H., Sydney Coal Field 92.
[illegible]x, O., Pflanzenleben i. Indien 373.
[illegible], R., Eisenacher Mundart 258.
[illegible]ax, L., Französ. Elemente i. d. Volkssprache d. Roergeb. 258.
[illegible]nz (Rom), Soc. Geographica Italiana 40.
[illegible]ana d'Italia 40.
[illegible] Antropol. etc. 40.
[illegible] i od. japonische [illegible]
[illegible] 28.
[illegible]
[illegible]
Flores, L. L., Apontamentos hist. 438.
— Brazil e Port., Hespanha etc. 439.
Flottenfrage 273.
Flottwell, v., Stromgebiet des Quyzyl-Halys 362.
Flügel, F., Engl.-deutsches und deutsch-engl. Wörterbuch 177.
Foà, E., La Traversée de l'Afrique 387.
Förstemann, E., Die deutschen Ortsnamen 179.
Förster, B., Deutsch-Ostafrika 404.
Förster, C., Zur Geogr. d. politischen Grenze 247.
Förster, M., Briefe a. Südrußl. 345.
Förster, W., Über die Zeitmaße 192.
Föyn, N. J., Wolkenbeobacht. 232.
Foissac, P., Meteorol. u. Kosmos 225.
Follmann, O., Die Eifel 309.
Fonck, F., Chile i. d. Gegenwart 440.
Fontaine, W. M., siehe U. S. Geolog. Survey 96 ff.
Fontane, Th., Ost-Havelland 314.
— Spreeland *.
— Ruppin *.
Forbes, H. O., Malayisch. Archip. 382.
Force, P., Grinell Land 444.
Ford, F. C., Républ. Argentine 440.
Forel, F. A., Seenkunde 221.
— Le Leman 333.
Forrest, A., North-West-Explor. (Australien) 413.
Forrest, Th., Reise n. Neuguinea 415.
Forschungen zur Deutschen Landes- u. Volkskde. 138 ff.
Forsstrand, C., Arktiska Hafsområdets djurgeogr. Begrans. 242.
Forster, A. E., Temperatur diess. Gewässer Mitteleuropas 141.
Forsyth, Ost-Turkestan u. Pamir 367.
Fortschritte der Geographie u. Naturgeschichte [illegible]
Foucart, G., [illegible]
Fournie, V. [illegible] Hav[illegible] 437.
Fowke, G. [illegible] 96.
Fox, F. [illegible] 274.
Fox, R. [illegible] 317.
Fraas [illegible] 359.
Fränk[illegible] Das [illegible] 319.
Fraiss[illegible] 335.
Fra[illegible] — popu-
[illegible]
— [illegible] des sociétés [illegible] géographie 134.

Francé, R. H., Craspedomonaden (Ung. naturw. Ges.) 47.
Franchetti, L., Eritrea 391.
François, C. v., Tschuapa u. Lulongo 400.
Frank (Alta), The Great Landslide at — (Ottawa, Dep. of Int.) 92.
Frank, V., Rußland 348.
Franke, G. M., Neue Fata einiger Seefahrer 290.
Franke, O., Geistige Strömungen in China 378.
Frankfurt a. M., Verein für Geographie und Statistik 23.
— Senkenberg.naturf.Gesellsch. 24.
— IIIe Congrès des géographes allemands à — 134.
— Civilstand d. Stadt — 1891 308.
Frankfurt a. O., Naturwissenschaftlicher Verein 24.
— Societatum Litterae 24.
Frankreich 333, 334.
Franz, E., Erdk. i. Gymn.-Unterr. 190.
Franz Ferdinand Erzherzog. Tageb. m. Reise u. d. Erde 293.
Franzen, W., Geolog. Verhältnisse bei Meiningen 306.
Franzius, A., Deutschl. Kolon. 279.
Franzius, G., Ausflug nach Kiautschou (Berlin, Kol.-Ges.) 13.
— Kiautschou 377.
Fraser, R., J. P. Thomson 166.
Freeden, W. v., Reise- und Jagdbilder aus Afrika 386.
Freeden, W. v., Erste deutsche Nordpolfahrt 445.
Freiberg i. S., Geogr. Verein 24.
— Verein für Erdkunde 24.
Freiburg i. Br., Naturf. Gesellsch. 24.
Freiburg i. Schw., Naturf. Gesellschaft 71.
Freiligrath, F., u. L. Schücking, Maler. u. rom. Westfalen 305.
Frenzel, C., Deutschl. Kolon. 283.
Frenzel, C. A., James Rennell *.
Fresdorf, G., Mittlere Dichte der Erde 200.
Freund, K., Altertümerb. Lübeck 262.
Frey, J., Alpen i. versch. Zeitalt. 296.
Frezier, M., Voy. Mer du Sud 432.
Fricker, K., Antarktis 451.
— Antarkt. Treibeis 451.
Friedrich, E., Wirtschaftsgeogr. 275.
Friedrich, M., Niederschläge und Schneelagerung i. d. Arktis 449.
Friedrich, O. O., Südlausitz (geognost.) 313.
— Zittau u. Umg. (geolog.) 317.
Friedrichsen, L., W. Raleigh's Karte von Guayana 156.
— Führer durch Hamburg 305.
Friedrichsen, M., Tiën-Schan 369.
— Tiën-Schan und Alatau 369.
Fries, E. P., Svamparnes geogr. Utbredning 235.
Fries, Th. M., Polyblast. Scandin. 235.
Friis, J. A., Kong Oskar IIs. Reise i Norske og Finmarken 350.
Frisch, F. C., Schweden 352.
Fritsch, G., 3 Jahre i. Südafrika 407.
— Die Eingebor. Südafrikas 407.
— Veränderung d. Eingeborenen-Verhältnisse Südafrikas 407.
— Süd-Afrika bis zum Zambesi 408.
Fritsch, K. v., Allgemeine Geologie 136.
— Vulk.-Geb. v. Aegina u. Menthana (vergl. Reiss u. Stübel) 207.
— Canarische Inseln 411.
Fritsche, H., Erdmagnetismus Asiens und Europas (P. M. XVII) 128.
Fritsche, R., Das Tote Meer 360.
Fritz, J., Deutsche Stadtanlagen 301.
Fritzsch, M., Höhengrenzen in den Ortler-Alpen 235.
Fröbel, J., Aus Amerika 423.
Fromm, Lied. u. Gesch. d. Suaheli 405.
Frosterus, B., Finn. Kugelgranit 211.
Fuchs, A., Geolog. d. Loreleigeg. 309.
Fuchs, M., Le Mayombe (Brüssel, État indép.) 2.
Fugger, E., Eishöhlen b. Salzbg. 327.
— Eishöhlen u. Windröhren 204.
— u. K. Kastner, Geschichte des Donaugebietes 54.
Funke, A., Deutsche Siedelungen über See 439.
— Besiedelg. d. östl. Südamerika 439.
Futterer, K., Nordost Tibet 371.
— Centralasien u. China (geol.) 377.
— Wüste Gobi 378.

G.

Gabb, W. M., Indian Tribes of Costa Rica 429.
Gäbert, K., Geol. Umgebung von Graslitz 328.
Gäbler, L., Centralamerik. Bosporus 430.

Gaedertz, H., Zukunft Lübecks 317.
Gailly de Taurines, Ch., Nation canadienne 422.
St. Gallen. Ostschweiz. geograph. commerz. Gesellschaft 71.
Gallois, L., Andes de Patagonie 443.
Galton, F., Hints to travellers 191.
— Tropisches Südafrika 407.
Gantier, V., Das heut. Belgien 322.
Ganzenmüller, K., Tibet 370.
Garavito, J. A., Latitud de Bogotâ 435.
Garbe, R., Ind. Reiseskizzen 374.
Gardner, G., Reisen i. Brasilien 436.
Gason, S., Dieyerie Tribe 413.
Gasteiger Khan, A., Von Teheran nach Beludschistan 364.
Gastein. (Illustr. Bäder) 325.
Gatschet, A. S., Indian languages of New-Mexico 430.
Gautier, E. F., Ecrit. antaimoro 80.
Gazeau de Vautibault, Le Trans-Saharien 393.
Gazette Geographique et l'Exploration 122.
Gebauer, H, Deutsches Land und Volk 299.
Gebhardt, M., Klassifikation der Firnflächen 200.
Gebirgsfreund 123.
Gehre, F. M., Europ. Kolonien im trop. Afrika 407.
Gehring, H., Südind., Tamulen 374.
Geidel, H., Alfred der Große als Geograph 144.
Geiger, Th., Conrad Celtis 144.
Geiger, W., Pamir-Gebiete 370.
— Ceylon 374.
Geikie, J., Tundras and steppes 240.
Geinitz, F. E., Mecklenb. Geolog. Landesanstalt 212.
— Boden Mecklenburgs 314.
— Mecklenburg. Höhenrücken 314.
Geinitz, H. B., Thür. Muschelkalkgebirge 304.
— Leitpflanzen d. perm. Format. in Sachsen 304.
Geiseler, Oster-Insel 418.
Geisenheimer, Erdmagnetismus und Nordlicht 233.
Geistbeck, M., Weltverkehr 272.
Gelcich, E., Geogr. d. Meeres 216.
Geleitsmann, Katechismus für Auswanderer 276.
Gelzer, A., Wanderung n. Troja 359.
Generalstabes, Registrande des großen — 130.
Genest, O., Bemerkungen z. erdk. Unterricht 187.
Genf. Société de Géographie 72.
— Assoc. des sociétés suisses de Géographie 134.
— 11e Congrès des sociétés suisses de Géographie 135.
Genua. I. Ital. Geographentag 134.
— Primo Congr. Geogr. Ital. 134.
Geodät. Institut, Literatur der Gradmessungsarbeiten 171.
— Literatur 171.
Geographen-Almanach, Deutscher 123.
— -Kalender 123.
Geographical-Magazine 123.
Geographical Record (Ozean Highways) 125.
Géographie, La, Bull. 37.
Géographie, enseignement de —. (Lissabon, Soc. de Géogr. d.) 59.
Geograph. Abhandlungen 141.
— Zeitschrift 123.
— Jahrbuch, (Berghaus) 125.
— Jahrbuch, (Behm-Wagner) 172.
— Jahrbuch u. Almanach 123.
Geographischer Anzeiger 123.
Geography, Instruction in — (Geograph. Soc. London) 39.
Geologie u. Mineralogie 206 ff.
Geolog. Landesanstalten Deutschlands 212.
Georgi, L., Elster-Elbe-Kanal 305.
Georgii, L., Alte Geographie 152.
Gera. Gesellschaft von Freunden der Naturwissenschaft 24.
Gerbet, E., Mundart des Vogtlandes 260.
Gerhardt, H., Volkswirtsch. Entwickl. d. Ver. Staaten 428.
Gerlach, H., Elemente d. Himmelskunde 196.
Gerland, G., Ethnologische Forschungen 252.
— Gletscherspuren d. Vogesen 319.
— Polarforschung 449.
Gerland-Waitz, Anthropologie d. Naturvölker 249.
Germanisches Museum in Nürnberg 319.
Germano-Brasilicus (Sturz, J. J.), Soll Deutschland eine Dampfflotte haben? 267.

Gernhard, R., Dona Francisca, Hansa und Blumenau 439.
Gerster, B., Isthme de Corinthe 343.
Gerstner, C., Reise durch die Ver. Staaten 423.
Gerville-Réache, G., Colonisat. par la France 279.
Geschichte d. Geographie 151 ff.
Geyersburg, C. H. v., Reise in den Kaukasus 346.
Ghillany, F.W., Martin Behaim 152.
Giese, O.v., Deutsche Oedländer 285.
Giesebrecht, F., Deutsche Kol. Hansa 439.
Gießen, Gesellschaft für Erd- und Völkerkunde 25.
— Oberhess. Gesellsch. für Natur- und Heilkunde 25.
Gilbert, G. K., Lake Bonneville 96.
— Intern. Congr. of Geologists 135.
— George Hammell Cook 165.
— Joseph Francis James 165.
— The Moon's face 195.
— Gravity Measurements 196.
— Isostasy 196.
— Origin of Hypotheses 200.
— Continental Problems 203.
— Earth Movement in the Great Lakes Region 204.
— Modif. of the Great. Lakes by Earth Movement 204.
— Cretaceous Time 212.
— Laccolites in Colorado 212.
— Untergr.-Water i. Colorado 212.
— Lake Basins by erosion 212.
— Alaska III: Glaciers 422.
— Niagara Falls 427.
— Bowlder-Pavement at Wilson N. Y. 428.
— Glacial Sculpt. in New York 428.
— Dislocation 428.
— Ripple-Marks and CrossBedding 428.
— High Sierra 428.
— u. F. P. Gulliver, Tepee Butt. 212.
— B. S. Lyman, „Newark" 212.
Gilder, W. H., In Eis u. Schnee 447.
Giles, E., Travels in Central-Australia 413.
Gillie's Reise nach San Marino 336.
Ginzel, F. K., Fixsternhimmel 194.
Giseke, P., Magdeburger Land 188.
Glaß, Ri., Witterungskunde 231.
Glaß, Ro., Meteorologie u. Elektrizitätslehre 231.
Glauchau. Ver. für Naturw. und Erdkunde 25.
Glauning, (Berlin, Kolonial-Ges.) Uhehe 13.
Globus (Zeitschrift) 123.
Gloy, A., Siedlungskunde Nordalbingiens 315.
Gmelin, J. G., Reise durch Sibirien 365.
Gnau, E., Mythologie und Kiffhäusersage 309.
Göppert, Riesen des Pflanzenreichs 235.
Götz, W., Histor. Geographie 160.
— Verkehrswege im Dienste des Welthandels 269.
Götzen, C. A. v., Durch Afrika 387.
Goll, F., Erdbeben Chiles 443.
Golownin, Begebenh. Japan 378.
Goltz, C. von der, Ausflug nach Macedonien 341.
Gonda, B. de, Regulierung des Eisernen Thores 324.
Gondatti, N. L., Reise n. Nordwest-Sibirien 368.
— Heidentum b. d. Eingeborenen Nordwest-Sibiriens 368.
Goosens, F., La Corée 379.
Gopcevič, S., Montenegro 340.
Goslar am Harz 304.
Gottschaldt, R., Tiefseeforsch. 221.
Gottschall, R., Das Schlesische Gebirge 313.
Gottwaldt, H., Auswanderung d. Chinesen 265.
Gouzy, E. A., Meteorol. Beobacht. in Münster i. E. 228.
Grad, Ch. M. A., L'Australie Intérieure 413.
Gradmessung, Europ. 10 ff.
Graham, Boundary Lines of Maryland etc. 423.
— Harbours of Lakes Michigan, St. Clair, Erie etc. 424.
Grant, U. S., Lead and Zink deposits of Wisconsin (Madison) 90.
Granville, A. B., Heilquellen von Kissingen 304.
Grasberger, L., Griech. Ortsnamen 179.
Graul, K., Reise n. Ostindien 291.
's Gravenhage, Nederl. Rijkscommiss. Graadmeting 43.
Greeff, R., Reise n. d. Canarischen Inseln 411.

Greely, A. W., 3 Jahre im hohen Norden 448.
Gregorovius, F., Grabmäler der römischen Päpste 336.
— Wanderjahre in Italien 338.
Gregory, J. W., Plan of the Earth 197.
Greifswald, Geogr. Gesellsch. 25.
Grevé, C., Verbreitung der Raubtiere (Halle, Leopoldina) 25.
Grewingk. Heidnische Gräber in Russ.-Litauen 346.
Grey, G., Discovery in Australia 412.
Griechenland, Ein Winter in — 343.
— und Kreta 342 ff.
— u. Türkei (Meyers Reiseb.) 340.
Griesmann, G., Uns. Ursaale 310.
Griffin, Schiffskap. Jacob Wilsen 161.
Griffiths, J., Neue Reise i. Arab. 357.
Grimm, Pharaonen i. Ostafrika 390.
— Wirtsch. Wert v. D.-Ostafr. 403.
— Deutsch-Ostafrika nach namhaften Reisenden 403.
Grisebach, A., Veget. d. Erde 235.
Groddeck, E., (Nachtigal, G.) Sahara u. Sudan III. Tl. 394.
Größler, H., Mansfelder Münzen (Eisleben) 22.
— Schriftennachw. zur Mansfelder Gesch, u. Heimatkunde. 22.
— Mansfelder Kupferschieferbergbau 23.
— Das Werder- u. Acht-Buch der Stadt Eisleben 308.
Grogan, E., Through Africa 387.
Grohmann, P., Wanderungen in den Dolomiten 296.
Gronemann, J., De Garĕbĕg's (Haag) 43.
Grønlandais orientaux 448.
Groot, J. J. M. de, Kongsiwezen von Borneo 382.
Groskurd, C. G., Strabons Erdbeschreibung 152.
Großbritannien 353 ff.
— u. Irland (amtl. Mitt.) 353.
Große, F., Vegetationsformen Amerikas 420.
Großen Oceans, Inseln des — 417 ff.
Grossi, V., Paese d. Amazzoni 438.
Großstadt (Vorträge der Gehe-Stiftung) 248.
Grothe, H., Auf türk. Erde 342.
Grube, A. W., Alpenwander. 296.
Grube, F., Führer durch den Dom St. Blasii zu Braunschweig 307.
Gruber, Chr., Geographie als Bildungsfach 190.
— Das Münchener Becken 319.
— Landeskundliche Erforschung Altbayerns 320.
— Quellgebiet der Isar 320.
— Isar als Verkehrsstraße 320.
— Hesselberg a. Frankenjura 321.
— Das Ries 321.
Gruber, H. A., Südbrasil. Kol. 437.
Gruber, K., Salzb. Emigranten 284.
Gruber, L., Geographische Ortsbestimmungen 193.
Grühn, P., Temperatur Schleswig-Holsteins u. Dänemarks 231.
— Das Klima Meldorfs 314.
Grün, K., Reise in Norwegen (Kassel, Ver. f. Erdkunde) 27.
Grünwedel, A., Mythologie des Buddhismus 264.
Grund, A., Veränderungen d. Topographie i. Wiener Walde 298.
— Die Karsthydrographie 298.
Grundemann, R., Erschließung Inner-Afrikas 399.
Grundke, O., Reiseerinnerung aus Griechenland 343.
Grundy, G. B., Topogr. of Plataea 157.
Gsell-Fels, Th., Röm. Ausgrab. 336.
— Rom und Mittelitalien 336.
— Oberitalien 336.
— Oberitalien u. Mittelitalien 339.
— Unteritalien u. Sizilien 339.
Guadalajara Soc. de Ingenieros de Jalisco 114.
Guatemala Movimento do Poblacion 1882 430.
— Secret. de Fomento: Seccion de Estadistica 114.
Guayana 433 ff (s. auch Guiana).
Guðmundsson, V., Island 353.
Guedes, M. O., L'industrie minière au Portugal 335.
Güldenpenning, A., Besiedlung von Meerbusen 246.
Gülich, von, Reise im Tale des Uruguay 440.
Günther, F., Der Ambergau 307.
— Der Harz in Gesch.-Bildern 307.
— Der Harz 312.
Günther, S., Columbus 157.
— Handb. d. math. Geographie 194.
— Erd- und Himmelsgloben 196.
— Lehrbuch der Geophysik 199.
— J. Kepler u. d. Magnetismus 234.

Günther, S., Ziele, Richtpunkte u. Methoden d. modernen Völkerkunde 267.
— Varenius *.
Günther, S.: Münchener Geograph. Studien 144.
Güßfeldt, P., Kaiser Wilhelms II. Reisen nach Norwegen 351.
— Reise i. d. Andes 441.
— J. Falkenstein, J. E. Pechuël-Loesche, Loango-Exped. 399.
Guiana (Demerara) Gesellschaftsschriften 118.
Guignes, de, Reisen nach Peking, Manila u. Isle de France 375.
Guinea, Meerbusen von — 395 ff.
— Handlung verschied. Völker 395.
Guinée Française 398.
— portugaise 399.
Gukassian, A., Parallel. d. Gebirgsricht. (Leipzig, Ver. f. Erdk.) 29.
Gumprecht, O., Isonzo-System 217.
— Flora von Leipzig 309.
Gutbier, A. v., Sächsische Schweiz (geognost.) 304.
Guthe, H., Lehrb. d. Geographie 181.
— Braunschweig u. Hannover 305.
Guts-Muths, J. C. F., Handbuch der Geographie 180.
Guyot, A., Physik. Erdkunde 181.
Guyou, G., Nouveau Planétaire (Brüssel, Univ. Nouv.) 5.
Gyula, P., Gryllides de Hongrie (Ung. naturw. Ges.) 47.

H.

Haack, H., Geographen-Kalend. 179.
Haacke, W., Bioekographie 242.
Haag, Instit. voor de Taal-, Land- en Volkenkunde 42.
— Nederlandsche Rijkscommissie voor Graadmeting 43.
— Commiss. Géodés. Néerland. 43.
Haag, F., Geologie v. Rottweil 321.
Haarhoff, B. J., Bantu-Stämme Südafrikas 409.
Haas, Hans, Gesch. d. Christentums i. Japan (Tokyo, Deutsche Ges.) 78.
Haas, Hyp., Deutsche Nordseeküste 311.
— Geologie v. Schlesw.-Holst. 315.
— Eider in die Nordsee? 315.
— Neapel und Sizilien 339.
Haast, J., Prov. of Canterbury 413.
— Canterbury Plains 413.
Habel, J., Ansicht. a. Südamerika 433.
Habenicht, H., Grundzüge im geolog. Bau Europas 294.
— Schöpfungs-Geschichte *.
Haberland, B., Das deutsche Element in den Ver. Staaten 424.
Haberland, M., Flora von Neustrelitz 240.
Haberlandt, G., Botan. Tropenreise 238.
Haberlandt, M., Oscar Baumann 166.
— Eingeborene d. Malediven 374.
Hadriani Relandi Palaestina 356.
Haeckel, E., Stammbaum des Menschengeschlechts 241.
— Das Leben in den größten Meerestiefen 241.
— Natürl. Schöpfungsgesch. 250.
— Indische Reisebriefe 373.
— Insulinde 383.
Haedicke, H., Die Landesteilungen der fränk. Könige usw. 301.
Haehnel, G., Oasen i. d. Sahara 394.
Hänsch, B. F., Matthias Christian Sprengel 166.
Hänsel, E., Ausflug n. Brasilien 438.
Haga, A., Nederl. Nieuw Guinea 416.
Hageby, A. L. v., Indien u. ind. Krieg 372.
Hager, C., Deutschlands Beruf in Ostafrika 283.
— Kamerun 396.
— Kaiser Wilhelmsland 416.
Haggenmachers Reise im Somali-Lande 389.
Hahn, A., Materialien z. geograph. Unterricht 186.
Hahn, C., Aus dem Kaukasus 349.
— Kaukas. Reisen u. Studien 349.
— Bilder aus dem Kaukasus 349.
Hahn, F. G., Afrika (Sievers, Länderkunde) 183.
— Aufsteig. u. Sinken d. Küsten 201.
— Inselstudien 202.
— Städte d. nordd. Tiefebene 299.
— Topogr. Führer durch das nordwestliche Deutschland 309.
Hahn, J., Tägl. Gang d. Lufttemp. 26.
Hahn, J. G. v., Reise von Belgrad nach Salonik 340.
Hahn, S., Bad Elster 306.
Hahn, T., Tsuni-Goam 408.
— Science of language in South-Africa 408.

Håkonson-Hansen, M.K., Observ. météorolog. à Trondhjem 351.
Halaváts, G., Lit. der Pont. Stufe Ungarns (Ung. Geol. Anst.) 46.
Halbfaß, W., Pommersche Seen 318.
Halder, A., Bergluft 332.
Halfeld u. Tschudi Minas Geraës 436.
Halifax Instit. of Science 89.
Hall, C. F., Life with the Esquimaux 445.
Hall, W. S., Proportions of the hum. body 259.
Halle a. S., Verein f. Erdkunde 25.
— Leopold.-Carol. Akad. 25.
— Provinzialmuseum 26.
— Congrès d. géogr. allem. à — 134.
Halleen, A. A. E., 3 Monate in Canada 421.
Halleur, H., Neger West-Afrikas 396.
Hamberg, A., Sarjekfjällen 352.
Hamberg, H. E., Nattfrosterna i Sverige 225.
Hamburg, Deutsche Seewarte 26.
— Geographische Gesellschaft 26.
— Handelsstatistisches Bureau 26.
Hamburg. Amerika-Festschrift 156.
Hamm, W., Die Schweiz 332.
Hammer, E., Nullmeridian und Weltzeit 194.
Hammer, W., Ortsnamen d. Provinz Brandenburg 316.
Hamy, A., Au Mississippi 428.
Hanau, Wetterauische Gesellsch. 26.
Handbücher zur Deutschen Landes- u. Volkskde. 142.
Handels-, Verkehrs- u. Wirtschafts-Geographie 267ff.
Handels- u. Machtpolitik 273.
Handleiding tot witensch. Waarnemingen 191.
Hanis, d', Upoto et Aruwimi (Brüssel, État indép.) 2.
Hankel, W. G., Franz Arago's Werke 136.
Hann, J., Handb. d. Klimatologie 136.
— Verteilung des Luftdruckes 141.
— Luftfeuchtigkeit 223.
— v. Mechow's meteorol. Beobachtungen. in Angola 227.
— Meteorolog. Station des Hohen Sonnblick 227.
— Luftdruck über Mittel- u. Südeuropa 227.
— Geograph. Meteorologie 228.
Hann, H. E., Luftdruckmaximum in Mitteleuropa 228.
— Temperatur der Cyklone und Anticyklone 228.
— Sonnblickgipfel (meteorol.) 229.
— Tägl. Oscillation d. Barometers 227, 228, 230.
— Anemometr. Aufzeich. 230.
— Anemometer- und Temperaturstation a. d. Obirgipfel 230.
— Temperatur a. d. Obirgipfel 230.
— Meteorol. d. Sonnblickgipfels 230.
— Windstärke d. Sonnblickg. 230.
— Luftfeuchtigkeit d. Sonnblg. 230.
— Temperatur des Obirgipfels und d. Sonnblickgipfels 232.
— Meteorologie des Aequators 233.
— Schwankung. d. Niederschl. 233.
— Luftströmungen des Säntis 233.
— Temperaturverhältnisse d. österr. Alpenländer 327.
— Temperaturmittel 1851—1885 f. d. österr. Alpen 327.
— Veränderlichkeit d. Temperatur in Oesterreich 328.
— Klima vom Meran 328.
— Sonnblick u. Obir-Gipfel (meteorolog.) 328.
— Bosnien und die Herzegowina (klimatisch) 331.
— Klima von Cypern 361.
— Cypern (meteorolog.) 361.
— Temperaturmittel von Wladiwostock 368.
— Capello u. Ivens, meteorolog. Beobacht. in Afrika 409.
— Pike's Peak (Colorado) (meteorolog.) 427.
— Arktische Meteorologie 448.
— Franz. Pol.-Exped. (meteor.) 448.
— Dän. Pol.-Exped. (meteorol.) 448.
— Finnl. Pol.-Exped. (meteor.) 448.
— Lady Franklin-Bay-Expedition (meteorol.) 449.
— Niederl. Pol.-Exp. (meteor.) 449.
— Schwed. Pol.-Exp. (meteor.) 449.
— Hochstetter und Pokorny, Allgemeine Erdkunde 181.
Hannover, Geogr. Gesellsch. 26.
— Naturhist. Gesellschaft 26.
— Säugetiere d. Prov.-Museums 245.
— Vogelsammlung desselben 245.
— Vogelsammlung der Provinz Hannover 245.
Hansen, C. P., Insel Sylt 304.

Håkonson-Hansen. M.K., Observ. météorolog. à Trondhjem 351.
Halaváts. G., Lit. der Pont. Stufe Ungarns Ung. Geol. Anst. 46.
Halbfaß. W., Pommersche Seen 318.
Halder. A., Bergluft 332.
Halfeld u. Tschudi Minas Geraës 436.
Halifax Instit. of Science 89.
Hall. C. F., Life with the Esquimaux 445.
Hall. W. S., Proportions of the hum. body 259.
Halle a. S., Verein f. Erdkunde 25.
— Leopold.-Carol. Akad. 25.
— Provinzialmuseum 26.
— Congrès d. géogr. allem. à — 134.
Halleen. A. A. E., 3 Monate in Canada 421.
Halleur. H., Neger West-Afrikas 396.
Hamberg. A., Sarjekfjällen 352.
Hamberg. H. E., Nattfrosterna i Sverige 225.
Hamburg. Deutsche Seewarte 26.
— Geographische Gesellschaft 26.
— Handelsstatistisches Bureau 26.
Hamburg. Amerika-Festschrift 156.
Hamm. W., Die Schweiz 332.
Hammer. E., Nullmeridian und Weltzeit 194.
Hammer. W., Ortsnamen d. Provinz Brandenburg 316.
Hamy. A., Au Mississippi 428.
Hanau. Wetterauische Gesellsch. 26.
Handbücher zur Deutschen Landes- u. Volkskde. 142.
Handels-, Verkehrs- u. Wirtschafts-Geographie 267 ff.
Handels- u. Machtpolitik 273.
Handleiding tot witensch. Waarnemingen 191.
[illegible], d', Upoto et Aruwimi (Brüssel. État indép.) 2.
[illegible]l, W. G., Franz Arago's Werke 136.
[illegible]J., Handb. d. Klimatologie 136.
[illegible]teilung des Luftdruckes 141.
[illegible]feuchtigkeit 223.
[illegible]w's meteorol. Beobach- [illegible] in Angola 227.
[illegible] Station des Hohen [illegible] 227.
[illegible]er Mittel- u. Süd- [illegible]
[illegible]teorologie 228.
Hann. H. E., Luftdruckmaximum in Mitteleuropa 228.
— Temperatur der Cyklone und Antiecyklone 228.
— Sonnblickgipfel meteorol. 229.
— Tägl. Oscillation d. Barometers 227, 228, 230.
— Anemometr. Aufzeich. 230.
— Anemometer- und Temperaturstation a. d. Obirgipfel 230.
— Temperatur a. d. Obirgipfel 230.
— Meteorol. d. Sonnblickgipfels 230.
— Windstärke d. Sonnblickg. 230.
— Luftfeuchtigkeit d. Sonnblg. 230.
— Temperatur des Obirgipfels und d. Sonnblickgipfels 232.
— Meteorologie des Aequators 233.
— Schwankung d. Niederschl. 233.
— Luftströmungen des Säntis 233.
— Temperaturverhältnisse d. österr. Alpenländer 327.
— Temperaturmittel 1851—1885 f. d. österr. Alpen 327.
— Veränderlichkeit d. Temperatur in Oesterreich 328.
— Klima vom Meran 328.
— Sonnblick u. Obir-Gipfel meteorolog. 328.
— Bosnien und die Herzegowina klimatisch 331.
— Klima von Cypern 361.
— Cypern meteorolog. 361.
— Temperaturmittel von Wladiwostock 368.
— Capello u. Ivens, meteorolog. Beobacht. in Afrika 4[illegible]
— Pike's Peak Colorado meteorolog. 427.
— Arktische Meteorologie [illegible]
— Franz. Pol.-Exp. [illegible]
— Dän. Pol.-Exp. [illegible]
— Finn. Pol.-Exp. [illegible]
— Lady Franklin-Bay-Exp. [illegible] (meteor. [illegible]
— Niederl. P[illegible]
— Schwed. P[illegible]
— Hochste[illegible] Allge[illegible]
Hannover [illegible]
— [illegible]
— [illegible] 245.
— [illegible] 245.
— [illegible]
— [illegible]
Han[illegible]
[illegible]

Hansteen, Chr., Magnetismus der Erde 233.
— u. Due, Östl. Sibirien (magnet., astron. u. meteorol. Beob.) 365.
Hantschel, F., Zur Durchforschung Nordböhmens (Register.) 50.
— Botan. Wegweiser durch Nord-Böhmen 327.
Hantzsch, V., Deutsche Reisende des 16. Jahrhunderts 158.
— Sebastian Münster 165.
Harcourt, L'Égypte 391.
Harcus, W., South-Australia 412.
Harless, C. F., Verdienste d. Frauen um Naturwissenschaft 248.
Harnisch, A., Badghis, Land und Leute 364.
Hart, F., Western Australia 1891 414.
Hartert, E., Vogelsammlung der Senkenberg. Naturf. Ges. 244.
Hartl, H., Kegelprojektionen 197.
— Griechenland (meteorolog. und magnet.) 343.
Hartmann, C. E. R., Menschenähnliche Affen 241.
Hartmann, G., Krieg in Süd-Afrika 410.
— Deutsch-Südwest-Afrika 411.
— Einfluß des Treibeises 449.
Hartmann, H., Bilder aus Westfalen 305.
Hartmann, Hans, Deutsche Flotte 273.
Hartmann, J., Aventins Karte von Bayern (Münch., Geogr.-Ges.) 31.
Hartmann, M., Bahnnetz Mittelsyriens 361.
Hartmann, R., Madagaskar, Seychellen usw. 412.
— Völker Afrikas 384.
— Abyssinien 390.
— Nilländer 390.
Hartung, G. H., Die skandinavische Halbinsel 349.
— u. A. Dulk, Norwegen und die Lappmark 350.
Harz, Landeskundl. Literatur 173.
— Wegweiser (Meyers Reiseb.) 305.
— (Meyers Reiseb.) 312.
Harzer, P., Geogr. Ortsbestimmung. (P. M. XXVI) 129.
Hassan, Prince J., Ceylan 374.
Hasse, E., Volkszählung in Leipzig 1875 306.
Hasse, E., Wohnungsmarkt in Leipzig 1888 308.
— Wohnungsstatist. in Leipzig 308.
Hassell, U. v., Kolonialwesen im 19. Jahrhundert 287.
Hassert, K., Friedrich Ratzel 166.
— Das Kartenzeichnen im geogr. Unterricht 190.
— Anthropogeogr. Bedeutung der Flüsse 247.
— Nordpolargrenze d. bewohnten Erde 247.
— Völkerwanderung d. Eskimos 259.
— Deutschlands Kolonien 287.
— Lage u. Entwickelg. Leipzigs 312.
— Landeskde. v. Württemberg 322.
— Gran Sasso d'Italia 338.
— Reise durch Montenegro 341.
— Natürliche u. politische Grenzen von Montenegro 341.
— Phys. Geogr. v. Montenegro 341.
— Der Durmitor 341.
— Der Skutarisee 341.
— Montenegro 342.
— Der Kampf um Südafrika 410.
— Neue deutsche Erwerbung in der Südsee 419.
Haug, H., Neues Uraltes 200.
Haulleville, A. de, Morale de la Colonisation 287.
Haurowitz, H. v., Corfu 342.
Haushofer, M., Eisenbahngeographie 268.
— Oberbayern 322.
— Tirol und Vorarlberg 328.
Havre, Soc. de Géogr. Comm. 35.
Hawkesworth, J., Discov. in the Southern Hemisphere 290.
Haxthausen, A. v., Transkaukasia 345.
Hayden, F. V., The Two-Ocean-Pass 421.
— Yellowstone and Missouri Rivers 424.
Hayes, J. J., Open Polar Sea 446.
Hazlitt, W. C., Columbia u. Vancouver Island 421.
Hazslinszky, F., Flechtenflora Ungarns 237.
— Ungarns Moosflora 237.
Hecht, F., Homiliar des Bischofs von Prag 52.
Hecht, M., Kurische Nehrung 317.
Heckert, G. A., Leucochloridium Paradoxum 243.

Hector, J., Phormium tenax as a fibrous plant. 237.
Hederich, R., Goethe u. die phys. Geographie 144.
Hedin, S. v., Abenteuer i. Tibet 267.
— Durch Asiens Wüsten 371.
— Central-Asien (wiss. Ergeb.) 371.
— Letzte Reise d. Inner-Asien 371.
— Im Herzen von Asien 371.
Hedinger, A., Bernsteinartefakte 265.
Heer, J. C., Die Schweiz 333.
Heer, O., Arnold Escher v. d. Linth 163.
— Die jurass. Flora des Amurlandes usw. 367.
— NeuesteEntdeck.i.hoh.Nord.445.
Heeres, J. E., Ontdekking van Australie 159.
Heeringen, G. v., Reisebilder aus Süddeutschl. u. d. Schweiz 295.
— Reise nach Portugal 334.
Hegemann, F., Entfern. v. Dampferwegen (Berlin, Hydr. Amt) 12.
Heger, F., Prähist. Bronzen bei Dux i. B. 326.
Hegyfoky, K., Windrichtung in Ungarn (Ung. Naturw. Ges. 32) 47.
— Meteorologische Verhältnisse in Ungarn 227.
Hehl, R. A., Vegetabilische Schätze Brasiliens 437.
Hehn, V., Italien *.
Heidelberg, Sternwarte 27.
Heiderich, Mittlere Erhebungsverhältnisse d. Erdoberfl. 141.
Heil, B., Gründung nordostdeutscher Kolonialstädte 285.
Heilborn, A., Allgem. Völkerk. 262.
Heilig, O., Mundart des Taubergrundes 258.
Heilprin, A., Panama Route 431.
Heim, A., Handb. d. Gletscherk. 202.
— Gletscher-Garten in Luzern 332.
— J. Maurer u. E. Spelterini, Fahrt der „Wega“ über die Alpen 232.
Heims, P. G., Leben i. d. Tropen 281.
Heine, W., Eine Weltreise 291.
Heinemann, O. v., Burg Dankwarderode 306.
Heinsch, J., Türkei und Griechenland 341.
Heinse, G. H., Reise durch Deutschland und die Schweiz 332.
Heinzelmann, F., Pyren. Halbinsel u. mexik. Golf 429.
Heisterbergk, C., Schott. Landschaftsbilder 354.
Heitmann, G., Capland 408.
Héjas, A., Gewitter in Ungarn (Ung. Naturw. Ges. 40) 48.
Helfer, J. W., Tenasserim-Prov. usw. 380.
Helgoland 304.
Hellbronner, P., Mont Blanc (1893) 297.
Heller, A., Magyar Természettudományi társulati 170.
Heller, M. K., Oskar Schneider † 166.
Hellmann, G., Regenmesser-Beob. (Preuß. Meteorol. Inst.) 15.
— Klima v. Berlin (Pr. Met. Inst.) 15.
— Anleit. z. Klimatol. Beobacht. 191.
— Regenverhältnisse im Nov. 1890 in Deutschland 229.
— u. W. Meinardus, Großer Staubfall 9.-12. III. 01 (Preuß. Meteorol. Inst.) 15.
Hellström, F. E., Nivåförändringen i Bottniska Viken 204.
Hellwald, F. v., Sebastian Cabot 163.
— Oscar Peschel 163.
— Naturgesch. d. Menschen 252.
— Hinterind. Länder u. Völker 373.
— Im ewigen Eis 447.
— Paestum 336.
Helmersen, G. v., Nachrichten üb. Chiwa, Buchara usw. 365.
— Reise nach d. Altai 365.
— Lehmann's Reise n. Buchara 365.
Helmolt, H. F., Grenzlinie u. Grenzsaum in Deutschland 301.
—: Ratzel, Kleine Schriften*.
Helms, A., Im Lande der Mitternachtssonne 351.
Helps, A., Life in the Highland 353.
Helsingfors, Geogr. Föreningen 61.
— Soc. de Géogr. finlandaise 61.
— Soc. pro Fauna et Flora Fen. 61.
— Soc. Scientarum Fennica 62.
— Observat. météorologiques (Soc. scient. Fennica d. e.) 62.
Hemmendorff, E., Ölands Vegetation 239.
Hendrik, H., the arctic traveller 446.
Hendriks, H., Burusch v. Masarèté (Ind. Taal-, Land- en Volkenk.) 43.
Hengstenberg, F., Deutschtum in der Provinz Posen 258.

Hengstenberg, H., Herzogtum Berg 309.
Henke, R., Rumänien 340.
Henkel, L., Pfortas Umgebung (geol.) 310.
Hennig, C., Geschwänzte Menschen 253.
Hennig, D., Vergleichende Beckenkunde 251.
Hennig, R., Witterungsereignisse (Preuß. meteorol. Inst.) 15.
Henning, E., Växtfysignomiska Studier i Jemtland 352.
Henning, G., Samuel Braun 160.
Henrici, E., Deutsches Togogeb. 397.
Henshaw, H. W., siehe Bureau of Ethnolog. 95.
Henze, A., Klima v. Arnsberg 232.
Henze, H., Der Nil 391.
Hepites, Stefan C. (Biogr.) 166.
Herbertson, A. J., Distribution of Rainfall 232.
Hergesell, W., Abweichungen des Geoids 194.
Heriz, E., Construcc. de mapas 193.
Herman, O., J. S. v. Petényi 164.
— Ungarns Spinnenfauna 241.
— Urgeschichtliche Spuren in der ungar. Fischerei 253.
Hermannstadt 331.
— Siebenbürg. Karpathenverein 49.
— Ver. f. Siebenbürg. Landeskde. 49.
— Siebenb. V. f. Naturwissensch. 49.
Hermes, K. H., Entdg. Amerikas 152.
Herrig, R., Annaberg (geognost.-geolog.) 308.
Herrmann, Agricult. en Anatolie 362.
Herrmann, E., Schülerreise nach Rom 339.
Herrmann, J. B., Deutschland in der Südsee 280.
Hertel, L., Rennsteige 302.
Hertzberg, H., Historische Bedeutung des Donaulaufs 324.
Herzegowina 331.
Herzig, A., Marienbad 327.
Hess, Hans, Die Gletscher 206.
Hesse, H., Vulkane Deutschlands 299.
Hesse-Wartegg, E. v., Siam 374.
— Korea 379.
— Mississippifahrten 426.
Hessen, Geol. u. mineralog. Lit. 173.
Hessler, C., Deutsche Kolonien 283.
— Deutsch-Kiautschou 377.
Hettner, A., Sächs. Schweiz 307.
— Gebirgsbau und Oberflächengestaltung d. Sächs. Schweiz 307.
— Kordillere von Bogotá 435.
— Europäisches Rußland *.
—: Geograph. Zeitschrift 123.
Heubach, E., Verkehrsentwicklung des Elb-Odergebietes 317.
Heuglin, M. T. v., Gebiet des Weißen Nil 388.
— Nordost-Afrika 389.
— Tinnésche Expedition 401.
— Reisen n. d. Nordpolarmeer 445.
— Kinzelbach u. a., Deutsche Expedition in Ostafrika 401.
Hevesi, L., Wilhelm Junker 165.
Hey, Slav. Ortsnamen im Königr. Sachsen 179.
Heyfelder, O., Transkaspien und seine Eisenbahnen 274.
Hidegh, K., Ungar. Fahlerze 208.
Hiekisch, M. C., Syst. d. Urals 347.
— Die Tungusen 367.
Hildebrand, G., Cyrenaïka 395.
Hildebrandsson, H. H., Meteorol. verksamheten 225.
— Stormarna 1869 225.
— Isförhållandena under vintern 1870/71 225.
— Åskvädren i Sverige 1871 225.
Hildebrandt, J. M., Wakámba (ethnogr.) 402.
Hildesheim und Umgebung 306.
Hill, A. J., Source of the Mississippi (Glazier) 156.
Hilprecht, H. v., Ausgrabungen zu Nippur 363.
Hiltebrandt, P. A., Reise des Fürsten Radivil Sirotok 359.
Himalaya u. Hochinnerasien 369 ff.
Himmer, J. B., Astron. Geogr. 193.
Hintz, J., Burzenland 329.
Hinüber, v., Gefäßpflanzen des Solling 235.
Hinz, A., Pfarrkirche z. St. Marien in Danzig 313.
Hirsch, L., Reisen i. Süd-Arab. 362.
Hirschfeld, G., Typologie griech. Ansiedlungen 155.
— Karl Zöppritz 164.
— Cypern 360.
— Norden Kleinasiens 360.
— Südwestl. Kleinasien 360.
— Paphlagonien 360.
— Tavium 360.

Hirth, Fr., Länder des Islam 158.
— Malabar nach Chao Ju-kua 158.
— Schiffsverkehr von Kinsay 158.
— Schriften-Verzeichnis 171.
— Chinesische Kunst 260.
— Chinesische Malerei 262.
— Ethnogr. d. Tschau-Ju-kua 262.
— Geschichte der Türkvölker 264.
— Hunnenforschungen 264.
— Wolgahunnen 264.
— Chinesische Sprache 265.
— Bronzetrommeln 267.
— Handel u. Kunstind. i. China 376.
— China and Roman Orient 376.
— Bucht von Kiautschou 377.
— Schantung und Kiautschou 377.
Hittell, J.S., Geogr. of Western Washington (Geogr. Soc. Pacif.) 93.
Hobbs, W. H., Diamonds in Amerika 214.
Hochstetter, F. v., Üb. d. Ural 346.
— Asien 355.
— Neu-Seeland 413.
Hochström, P., Schwed. Lappland 351.
Hockenbeck, Reise von Köln nach Breslau 1562 271.
Hocker, N., Moseltal 304.
— Der Rhein v. Mainz b. Köln 304.
— Eisenbahnfahrt von Köln nach Brüssel 304.
Hodge, F.W., s. Bureau of Ethnol. 96.
Höck, F., Geogr. Lehrpensen 185.
— Einfluß des Menschen auf die Pflanzenwelt 240.
— Nährpflanzen Mitteleuropas 300.
— Laubwaldflora Norddtschl. 302.
— Nadelwaldflora Norddtschl. 302.
— Pflanzen der Kunstbestände Norddeutschlands 303.
Höfler, F., Geogr. Pens. d. Sexta 186.
— Erdkundl. Pensum d. Quinta 186.
Hoeherl, F.X., Joh. Jac. Scheuchzer 144.
Höhnel, L.v., Zum Rudolph-See 404.
— Ostäquatorial-Afrika 406.
Höhnemann, E., Heimatskunde von Landsberg a. W. 188.
Höhnke, L., Reptilien- u. Amphibienfauna von Salzwedel 244.
Hoenig, F., Lage Belgiens und Hollands 322.
Hoernes, M., Der diluviale Mensch in Europa 266.
— Dinarische Wanderungen 331.
Hoernes, R., siehe Wien, Erdbebenkommission 53.
— Das Erdbeben v. Laibach 328.
Hörstel, W., Die Riviera 339.
Hörtnagl, F., Der Monte Rosa *.
Hösel, L., Getreidearten Afrikas 385.
Hoff, K. E. A. v., Veränderungen der Erdoberfläche 198.
— u. C.W. Jacobs, Thür. Wald 303.
Hoffmann, B., Behandlung der mathem. Geographie 186.
— Geodätische Konstanten 196.
Hoffmann, C. F. V., Europa und seine Bewohner 293.
Hoffmann, F., Kulturgeschichte Europas 251.
— Einfl. d. Natur a. d. Menschen 253.
Hoffmann, Fr., Physik. Geogr. 198.
Hoffmann, H., Harzwandrgn. 312.
Hoffmann, K. F., Deutschland und seine Bewohner 298.
Hoffmann, P., Die deutschen Kolonien in Transkaukasien 349.
Hoffmann, W., Geschichte des Handels usw. 152.
— Handbuch der Geographie 181.
Hoffmann, W. J., Bird Names of Indians 253.
Hoffmeister, W., Indien 372.
Hofmann, W., Nassauische Colonisten in Südpreußen 285.
Hofmeyer, N. J., Die Buren und Jameson's Einfall 409.
Hogan, J. S., Canada 421.
Hogarth, D. G., Nearer East 363.
Hohenzollernsche landeskundl. Lit. 173.
Holländ.-Deutsches Taschen-Wörterbuch 177.
Holland, Handb. f. Reisende 190.
Holle, K. F., Ind. Alphabetten 382.
Hollender, A., Sveriges Nivåförändringar 352.
Hollwich, H., Reichenberg und Umgebung 325.
Holmes, W. H., vergl. Bureau of Ethnol. 95.
— Auriferous Gravel Man in California 266.
— Fossil human remains (Lansing, Kansas) 266.
— Ancient ruins of Colorado 425.
— Aurif. Gravel Man in Calif. 428.
— Humain Remains i. Kansas 428.
Holtheuer, R., Freiberg. Mulde 311.

Holtzendorff, A. v., Brit. Kolon. 277.
— Koloniale Frage 283.
Holub, E., Native question 250.
— Kolonisation Afrikas 384.
— Marutse-Mambunda-Reich 407.
— 7 Jahre in Südafrika 407.
— Elefantenjagden i. Südafrika 408.
— Vogelwelt Südafrikas 408.
— Südafrikanische Vogelwelt 408.
— Engländer in Südafrika 408.
— Von der Capstadt ins Land der Maschukulumbe 408.
— Betschuanaland- u. Beira-Bahn 409.
— u. A. v. Pelzeln, Ornithologie Südafrikas 408.
Holzhauer, Segelanleitung f. Jade, Weser, Elbe (Berlin, Hydrogr. Amt) 12.
Homeyer, A. v., u. H. Dewitz, Drei westafrik. Charaxes 242.
Hooper, Arctic Ice Notes (Geogr. Soc. Pacif. 3) 93.
Hore, A. B., To Lake Tanganyika 403.
Horn, J. C., Brüssel 322.
Horne, J., Fiji 417.
Hotz, R., Basels Lage 333.
Hotzen, A., Kaiserhaus z. Goslar 305.
Hudson, H., Lebensbeschreibg. 161.
Hübbe-Schleiden, Kultur Afrikas 384.
Hübler, J. M., Bayrisch Schwaben und Neuburg *.
Hübler, M., Klimatographie von Kamerun 398.
Hübner, A. v., Durch das Britische Reich 292.
Hübner, M., Pforte zum schwarzen Erdteil 395.
Hübner, O., Großbritannien und Irland (Amtl. Mitt.) 353.
Hübners Geogr.-stat. Tabellen 275.
Hügel, C. v., Kaschmir 370.
Hümmerich, F., Vasco da Gama 159.
Hüttner, G., Deutscher Weltverkehr 273.
Hüttner's, J. C., Reise durch China und die Tartarei 354.
Humboldt, A. v., Hist. Entwicklg. d. Kenntnisse d. Neuen Welt 152.
— Kosmos 181.
— Ansichten der Natur 198.
— Lagerung der Gebirgsarten 206.
— Asien (geolog., klimatolog.) 355.
— Im Ural und Altai 366.
Humboldt, A. v., Central-Asien 370.
— Reisen in die Aequinoctialgegenden 434.
— Astronom. Positionen Guyana's (s. Schomburgk, O. A.) 434.
Humboldts, A. v., Briefe an Varnhagen v. Ense 161.
Humboldt-Centenar-Schrift 169.
Hundt, W. v., Brasil. Prov.-Sta. Catharina 438.
Hunfalvy, P., Reise in den Ostseeprovinzen Rußlands 346.
— Die Völker des Ural 348.
Hunzicker, Schweiz 333.
Hupfer, P., Regionen am Ätna 338.
Huyssen, A., Preuß. Bergwesen 298.

I.

Ideler, J. L., Namenverzeichnis zu Ritters Erdkunde 177.
Igló, Ungar. Karpathenverein 49.
Ihering, H. v., Aptychen. 208.
Ijszee, Tocht met de Willem Barents naar de — 447.
— Tocht van de Willem Barents naar de — 447.
Ijzerman, J. W., Oudheten nabij Soerakarta 383.
Ile de Danemark. Observ. météorolog. 449.
Illustrierte Bäder. Ausgabe von 1847 293.
— Ausgabe von 1850—1852 293.
Illustrierte Bibliothek der Länder- u. Völkerkde. 142.
Incident Anglo-Portugais (Lissabon, Soc. de Geogr. d/37) 60.
Indes, Quatrième Centenaire de la découv. du Chemin Maritime des — 169.
India, Manuel of the Geology of — 75.
Indianapolis. Indiana Acad. of Science 89.
Indien 372 ff.
Indischer Archipel 379 ff.
Indra, K. R., Südseefahrten *.
Inkey, B. v., Nagyág und seine Erzlagerstätten 329.
Inner-Afrika (politisch) 384.
Innsbruck, Ferdinandeum 50.
— Register zu Sammler f. Gesch. etc., Archiv f. Gesch. etc., Zeitschr. des Ferdinandeums 171.

Internationale Erdmessung s. Wien, Gradmessungs-Kommission a. 1. 2. 55.
Internationale Geographen-Kongresse 1875, 1881, 1892, 1895, 1899 133.
Internationales Archiv für Ethnographie 123.
Interoceanic Railroads and Canals 268.
Iran 364.
Ireland, A., Tropic. Colonization 287.
Irgens, M., u. Th. Hiortdahl, Geol. Nordre Bergenhus Amt 350.
Irkutsk, Ostsibir. Abt. der Russ. Geogr. Gesellschaft 75.
Irving, R. D., siehe U. S. Geolog. Survey 96 ff.
Ischirkoff, A., Südbulgarien 342.
Island 352, 353.
Ismail-Bey Moustapha et Moktar-Bey, Mahmoud-Pacha el Falaki 164.
Istrien 325.
Italia economica 1873 336.
— Rassegna della Scienze Geologiche in — 130.
— Statist. del Regno d' — 1862 336.
Italiana, Statistica della Emigrazione — 337.
Italien 336 ff.
Ivens, R., Interior de Afrika 386.
Ives, J. C., Colorado River 424.
Iwanowski, A., Mongolei (ethnogr.) 377.

J.

Jackson, W. H., Ruins in Arizona and Utah 426.
Jacob, K., Leipzig u. Umgegend 312.
Jacobi, A., Malayische Landschnecken 245.
Jacobs, A., Océanie Nouvelle 276.
Jacobs, J., en J. J. Meijer, De Badoej's 382.
Jacobsen, Banda-Meer 383.
— Reise an der Nordwestküste Amerikas 422.
Jacoby, Spaziergänge d. Paris 334.
Jacoby, V., Agrarwesen d. Altenburg. Osterlandes 307.
Jacolliot, L., Vérité sur Taïti 417.
Jacottet, E., Langues du Haut-Zambèze 79.
Jaeger, F., Odenwald 322.
Jäschke, M., Meißnerland 307.
Jagemann, E. v., Niederdeutsche in Belgien 322.
Jagor, F., Philippinen 381.
— Singapore-Malacca-Java 381.
Jahn, A., Einwandg. i. Brasilien 437.
Jahr, E. R., Verkehrswesen Thüringens 312.
Jahrbuch der Astronomie und Geophysik 123.
Jahresberichte betr. d. deutschen Schutzgebiete 123.
Jalemos, L'Hellénisme 342.
Jancigny, A. de, De La Roncière-le Noury 163.
Jander, A., Liegnitz u. Umgeb. 314.
Jannasch, R., Deutsche Handelsexpedition 400.
— Rio Grande do Sul *.
— Argentinien als Wirtschaftsgeb.*.
Jansen, K., Cimbr. Halbinsel 315.
Janson, O., Rotatorien der Philodinaeen 244.
Janus, L., Plinii C. Sec. Naturalis Historiae Libri XXXVII. 153.
Japan 378 ff.
Jarilow, A., Landwirtschaft in Sibirien 369.
Jarz, K., Strömungen im Atlant. Ozean 216.
Jastremskij, S., Casussuffixe i. Jakutischen (Irkutsk. Geogr. Ges.) 76.
Jedina, L. v., Asiens Küsten und Fürstenhöfe 355.
Jena, Geogr. Gesellschaft 27.
Jensen, Turbellaria ad litora Norvegiae 241.
Jensen, W., Deutsches Land u. Volk zu beiden Seiten d. Oceans 298.
Jentzsch, A., Königsberger Geologische Sammlung 211.
— u. G. Vogel, Höhenschichtenkarte v. Ost- u. Westpreußen 28.
Jentzsch, C. A., Quartär d. Gegend von Dresden 305.
Jephson, A. J. M., u. H. M. Stanley, Emin Pascha 404.
Jeppe, Transvaal-Republik 407.
Jickel, C. F., Unvollkommenheit des Stoffwechsels 235.
Jimbo, K., Geogr. Namen i. d. Ainu- u. Japanischen Sprache 179.
Jireček, C., Antike Geographie von Bulgarien 154.

Joanne, A., Voyage en Afrique 391.
Joest, W., Sibirien 368.
— Guayana (ethnogr.) 435.
Johansen, C., Halligenbuch *.
Johnston, H. H., Der Kongo 400.
— Pigmies of the Congo Forest 401.
— Der Kilima-Ndjaro 403.
Johnston, T. C., Did the Phoenicians discover America? 157.
Jokohama, Seismological Soc. 76.
Joly, C., Expos. de Géographie botanique et horticole 236.
Joly, J., Age of the earth 213.
Jonas, E. J., Reise- u. Skizzenbuch für Norwegen 350.
Jordan, W., Erforschung d. Lyb. Wüste von G. Rohlfs 392.
— G. Rohlfs Exped. nach d. Lyb. Wüste 392.
Jorissen, E. J. P., Erinnerungen an Transvaal 409.
Joseph, G., Tropfsteingrotten in Krain 326.
Josephson, J., Buddhismus 261.
Journal Asiatique 124.
Journal des missions évangéliques 124.
Journal für die neusten Land- und Seereisen 124.
Journal of Geography 124.
Journal of School Geogr. 124.
Jülfs u. Balleer, Seehäfen der Erde 268.
Juhlin-Dannfelt, H., Diatoms of the Baltic Sea 242.
Julius, N. H., Nordamerikas sittliche Zustände 423.
Jung, H., Käfer i. Arnstadts Umg. 245.
Jung, K. E., Lexikon der Handelsgeographie 269.
— Australien und Neuseeland 414.
— Der Weltteil Australien 414.
— Australien (Ozean. Inseln) 418.
Jung, K. L., Unsere Kolonien in der Südsee 416.
Junghuhn, F., Java 380.
Junker, W., Reisen in Afrika 386.
— Reisen in Centralafrika 386.
Juraschek, F. v., Hübners geogr.-statist. Tabellen 275.
Juris, A., Reich d. Odovakar 155.

K.

Kaden, W., Wandertage i. Italien 337.
— Die Insel Ischia 337.
Kähler, F., Strabos Bedeutung für die moderne Geographie 160.
Kaemmel, O., Rom und die Campagna 339.
Kaempfer, E., Empire de Japon 378.
Kämpfer, Th., Wesen der Naturkräfte 200.
Kändler, M., Kamm- u. Talbildung im Thüringer Wald (Leipzig, Verein für Erdkunde) 29.
Kaerger, K., Kleinasien 361.
— Tangaland 405.
— Künstliche Bewässerung in den wärmeren Erdstrichen 405.
Kärnbach, L., Erforschung von Kaiser Wilhelmsland 416.
Kärner, W., Pflanzl. Behaarung 237.
Kärrström, E. J., 18 Jahre in Südafrika 410.
Kaesemacher, C., Volksdichte d. Thür. Triasmulde 308.
Kästner, E., Rochlitz u. s. Umg. 186.
Kahle, B., Island 353.
Kahle, P., Landes-Aufnahme 195.
Kaindl, R. F., Volkskunde 266.
Kaiser, Astronom. Säule i. St. Gallen 193.
Kaiser, J. M., Lit. Tätigk. d. Museum Francisco-Carolinum 170.
Kalecsinscky, A. v., Mineralkohlen i. Ungarn (Ungar. geol. Anst.) 46.
Kalkowsky, E., Gneisformation des Eulengebirges 315.
Kalm, P., Reise nach dem nördl. Amerika 420.
Kaltbrunner, D., Aide-Mémoire du Voyageur 191.
— Manuel du Voyageur 191.
Kampffmeyer, G., Alte Namen im heut. Palästina u. Syrien I 361.
— Marokko 395.
Kan, C. M., Histoire des découv. dans l'Archipel Indien 155.
— Geograph. Bibliogr. v. Nederl. Oost-Indie 174.
Kandt, R., Caput Nili 406.
Kanitz, F., Die Zinzaren 249.
— Ethnographie auf „Expos. des sciences anthropol." (Paris) 251.
— Reise in Süd-Serbien u. Nord-Bulgarien 339.
— Tirnovós altbulgarische Baudenkmäler 340.
— Donau-Bulgarien u. d. Balkan 340.
— Serbien 342.

Kantel, H., Das Plattdeutsche in Natangen 265.
Kapp, E., Allgemeine Erdkunde 181.
Kapp, F., Über Auswanderung 277.
Kapstadt. Geol. Commiss. of the Col. of the Cape of Good Hope 80.
— South African Philos. Soc. 80.
— South African Museum 80.
Karlsbad. (Illustr. Bäder) 325.
Karlsruhe. Geogr. Gesellsch. 27.
— Statist. Landesamt 27.
— Sternwarte 27.
Karsch, F., Westafrik. Chrysomeliden usw. 242.
Kartographie 192 ff.
Kasan, Observatoire magnét. etc. 62.
— Soc. des Naturalistes 62.
— Universität 62.
Kaschezin, L., Buddhismus, Christentum, Pessimismus 260.
Kassel. Verein für Erdkunde 27.
— Verein für Naturkunde 28.
— Führer durch — 305.
Kataloge (alphabetisch geordnet) 175, 176.
Kaufmann, A., Gebiet des Weißen Flusses 388.
— Centralafrika 388.
Kaukasische Abtlg. der Russ. Geogr. Ges. (Tiflis) 77.
Kaukasusländer 344 ff.
Kaulen, F., Assyrien u. Babylon. 360.
Kausch, Gutsherrl. u. bäuerl. Verhältn. d. Mark Brandenb. 317.
Kayser, F., Aegypten einst und jetzt 390.
Keate, G., Pelew-Inseln 417.
Keferstein, K., Französ. Kolonialbestrebungen 287.
Keilhack, K., Island 353.
Kellen, Deutschtum i. Luxemb. 151.
Keller, C., Reisebilder aus Ostafrika und Madagaskar 412.
— Insel Réunion 412.
— Ostafrikanische Inseln 412.
Keller, Ch. A., siehe San Francisco Calif. Acad. 93.
Keller, W., Erinnerung. an Haiti 431.
Keller-Zschokke, J. V., Werner Munzinger Pascha 165.
Kelterborn, R., Geschichte der Schweizerkarte 154.
Keltie, J. S., Stanleys Briefe über Emin Pascha 387.
Kelvin, Age of the earth 213.
Kemmer, K., Der Wisperwind 229.
Kennel, J., siehe Dorpat, Naturf. Gesellschaft c/7, 9 61.
Kerckhoff, P., Reiseerinnerungen aus Sizilien 338.
Kerner, A. v. Marilaun, Pflanzenleben 238.
Kerp, H., Am Rhein 311.
Kerpely, A., Ungarns Eisensteine 329.
Kersjes, B., en C. den Hammer, Tandi Mendoet 383.
Kersten, O., Meteorologie von Sansibar 225.
— Kolonisation in Ostafrika 402.
— Von der Decken's Reisen 402.
Kessler, K., Entwicklung d. niederländ. Kolonialmacht 287.
Kettlers Afrikanische Nachrichten 124.
Keyser, E. Th., Cannabich 161.
Keyserling, R. Vom Japanischen Meer zum Ural 369.
Kiel. Naturwiss. Verein 28.
Kienitz, O., Emil Holub 163.
Kiepert, H., Über Pegolotti's Itinerar 154.
— Lehrbuch d. alt. Geographie 181.
— Lykia 360.
— Afrik. Entdeckungen 385.
Kiepert-Festschrift 169.
Kiepert, R., Begleitworte z. Karte des Congo-Beckens 400.
Kiesslings Karte der Provinz Brandenburg 314.
Kiew, Gesellsch. d. Naturforscher 62.
Kilimandscharo-Literatur *.
Kingslay, M. H., Cameroons Peak and French Congo 398.
Kinnaird, J. B. v., Entdeckung der Nil-Quellen 387.
Kirchhoff, A., Schulgeographie 181.
— Unser Wissen von der Erde 182.
— The sea in the life of the Nations 247.
— Erforschung d. Thür. Waldes 306.
— Zentral-Kommiss. f. wissensch. Landeskde. i. Deutschland 300.
— Thüringen doch Hermundurenland 306.
— Stanley und Emin 385.
— Die Südseeinseln 418.
— Nation und Nationalität *.
—: Forschung z. deutschen Landes- und Volkskunde 138.

Kirchhoff, A.: Anleitung z. deutschen Landes- und Volksforschung 191.
— u. K. Hassert, Lit. z. deutschen Landeskunde I 173.
— u. F. Regel, dasselbe II 173.
— u. R. Fitzner: Bibliothek der Länderkunde 137.
Kirk, T., Flora of New Zealand 415.
Kirke, H., 25 years i. British Guiana 435.
Kirsop, R., u. a., Cochinchina (siehe Bowyear) 372.
Kirsten, A., Skizzen aus den Vereinigten Staaten 423.
Kisak Tamai, Sibirien 369.
Kist, L., Amerikanisches 421.
Kittler, C., Erdpyramiden 144.
Kittlitz, F. H. v., Denkwürdigkeiten einer Reise 291.
Kitto, J., Scripture Lands 357.
Kjellman, F. R., Algenvegetation d. Murmanschen Meeres 235.
— Phytogeographisches 236.
— Algae of the Arctic Sea 236.
— Algvegetationen i det Sibir. Jshafvet 237.
— Fanerogamflora på St. Lawrence-Ön 237.
— Fanerogamer fran Vest-Eskimåerenas Land 237.
— Kommandirski-Öarnas Fanerogamflora 237.
— Beringshafvets Algeflora 368.
— Färd fran Dicksons hamm till Norge 446.
— och A. N. Lundström, Fanerogamer från Novaya Semlja usw. 237.
— och J. V. Petersen, Japans Laminariaceer 237.
Kjerulf, Th., Die Eiszeit 208.
— Chronometer der Geologie 208.
— Raekke Norske Bergarter 211.
Klagenfurt, naturhist. Museum 50.
— (magnet. u. meteorol. Beob.) 327.
Klaproth, M. J., Mémoires rel. à l'Asie 355.
Klatt, F. W., Herbarium Schlagintweit (Hochasien) 370.
Klau, J., Himmelskde. a. Gymn. 186.
Klaussner, K., Forstwissenschaftliche Literatur Bayerns 173.
Klein, H. J., Allgem. Witterungskunde 226.
Kleinasien, Memoir über die Karte von — — 357.
Kleine Missions-Biblioth. 142.
Kleinere Länder- und Reisebeschreibungen 142.
Kleinpaul, R., Mediterranea 294.
— Roma Capitale 337.
Kleinschmidt, E., Kartenprojektionen 193.
Klengel, F., Begriff der Schneegrenze 199.
— Klima des Fichtelberges 310.
— Klima des Pic du Midi 334.
Klockmann, F., Erzlagerstätten des Harzes II 309.
Klöden, G. A. v., Handbuch der Erdkunde 181.
Klössel, M. H., Südafrik. Republ. 409.
— Südafrik. Burenfreistaaten 410.
Klose, H., Togo 398.
Klossovsky, A., Vie phys. de notre planète etc. 197.
— Etude climat. de la Russie 231.
— Distribution des orages 231.
Klüpfel, K., Federmanns u. Stades Reisen in Nordamerika 153.
Klun, V., Ritter u. Humboldt 163.
— Erdrotation und Flüsse 215.
— Flußkarten d. Donau u. Theiß 323.
— Das Kaisertum Oesterreich 325.
Klunzinger, C. B., Oberägypten 389.
Knett, J., siehe Erdbeben-Kommission XVI 53.
Knipping, E., Sturmtab. f. d. Atlant. Ocean (Berlin, Hydr. Amt) 13.
— Luftströmungen in Japan (Halle, Leopoldina 61) 25.
Knoll, F., Braunschweig u. Umg. 306.
Knoop, O., Plattdeutsche Sprichwörter und Redensarten aus Hinterpommern 256.
— Plattdeutsches a. Hinterpom. 256.
— Allerhand Scherz ü. pommersche Orte und ihre Bewohner 315.
Knortz, Das Deutschtum in den Vereinigten Staaten 427.
Knortz, K., Eines deutschen Matrosen Nordpolfahrten (W. Nindemann) 448.
Knothe, W., Schutzländer u. Kolon. des Deutschen Reiches 282.
Kny, L., Pflanzenleben d. Meeres 235.
Knudsen, Groß-Namaqualand 407.
Kobelt, W., Verbreit. d. Tierwelt 246.
— Algerien und Tunis 393.

Koch, A., Siebenbürgische Tertiärbildung 330.
Koch, C. H. F., Strand und See von Ahlbeck 314.
Koch, Th., Animismus südamerik. Indianer 433.
Kögler, K., Tirol als Gebirgsland 326.
Köhler, J. A. E., v. Gersdorffs Reise durch das Erzgebirge (Schneeberg) 33.
— Erzgebirge (pflanzengeogr.) 237.
Köln, Gesellschaft für Erdkunde 28.
König, H., Sonnenscheindauer in Europa (Halle, Leopold. 67) 26.
Königsberg, Geogr. Gesellsch. 28.
— Physik.-ökon. Gesellschaft 28.
Königswald, G., Rio Grande do Sul 439.
Körösi, J. v., Ausstellung d. statist. Bureaus von Budapest 269.
— Publikationen d. Statist. Bureaus von Budapest 331.
— u. G. Thirring, Natalitäts- u. Mortalitätsverh. Ungarns 48.
Körte, A., Anatolische Skizzen 362.
Koester, H., Landschaft u. attischer Volkscharakter 344.
Kötting, G., Dtsche. Flußnamen 263.
Kohl, J. G., Lage der Hauptstädte Europas 294.
— Der Rhein 304.
— Die Donau 319.
— Reisen in Dänemark, Schleswig und Holstein 352.
— Reisen in England 353.
— Reisen in Irland 353.
Kohler, J., Das Negerrecht 259.
Kohlschmidt, E., Unterricht der allgemeinen Erdkunde 189.
Kohn, A., u. R. Andree, Sibirien und das Amurgebiet 367.
Koken, E., Die Vorwelt *.
Kolbe, H. J., Käfer des Kilimandscharo-Gebietes *.
Kolbenheyer, K., Bélaer Tropfsteinhöhle 326.
— Gang der Wärme in Bielitz 326.
— Klimatologie d. hohen Tatra 330.
Kolberg, J., Nach Ecuador 434.
Koldewey, K., Zweite dtsche. Nordpolarexpedition unter — 446.
— u. Petermann, Erste deutsche Nordpolar-Expedition 446.
Kollmann, J., Pithekoide Formen 252.
Kollmann, J., Variations dans le crâne facial de l'homme 252.
— Rassenanatomie 254.
Kolmar und die Vogesen 321.
— Führer durch — 321.
Kolonialblatt, Deutsches, 124.
Koloniale Zeitschrift 124.
Koloniales Jahrbuch 124.
Kolonial-Hand.-Adreßbuch 124.
Kolonialkongreß, Erster Deutscher 135.
Kolonialliteratur, Dtsche. 173/4.
Kolonialpolitik, Deutsche, 280.
— u. Kolonialwirtschaft (Zeitschrift) 124.
Kolonialwesen 275 ff.
Kolonialzeitung, Deutsche, 124.
Kolonien, Gesch. d. europ. Kolonien in America u. Südindien 275.
Kondratenko, E., Ethnogr. Karten Transkaukasiens (Tiflis, Geograph. Ges.) 78.
Koner, W., Heinrich Barth 162.
— Gesellschaft f. Erdkunde Berlin (50 jähr. Bestehen) 167.
— Literatur d. Anthropol., Ethnol. u. Altertumswissensch. 170.
— Entdeckungen in Afrika 385.
Konow, S., and K. Fischer, Norway 351.
Koolemans-Beynen, L. R., Reis der Pandora naar de Noordpoolgewesten 446.
— Reis der Pandora i. d. Zomer v. 1875 446.
Kopenhagen, Geogr. Selskap. 5.
— Inst. Météorol. 5.
— Soc. des Antiquaires du Nord 5.
Kopernicki, J., Etnografii i Etnologii 253.
Kopietz, Schlesien i. Altertum 315.
Koppe, C., Photogrammetrie 197.
Korea 379.
Koren, J., og D. C. Danielssen, Nye alcyonider etc. (Bergen) 65.
Kořistka, C., Messungen im Gesenke und Marsgebirge 325.
— Hypsometrie von Mähren und Schlesien 325.
— Die hohe Tatra 329.
Kornerup, Th., Meddelelser om Grönland (Communic. sur le Grönland) 450.
Kornmesser, E., Französ. Ortsnamen german. Abkunft 179.

Korschelt, P., Eibe und Eibenstandorte 239.
Korselt, Tägliche Oscillation des Barometers 229.
Kortens, J., Reise nach dem gelobten Lande 356.
Koseritz, C. v., Bilder aus Brasilien 437.
Kossak, E., E. Hildebrandt's Reise um die Erde 291.
— Schweizerfahrten 332.
Kosutány, T., Ungarns Tabaksorten 329.
Kotô, Ph. D. B., Korea (orogr.) 379.
— and S. Kanazawa, Geograph. names of Korea 180.
Kotzebue, O. v., Entdeckungsreise in der Südsee 291.
Kovatsch, M., Die Versandung von Venedig 337.
Kr., Westpatagonien 442.
Krämer, A., Die Samoa-Inseln 419.
Kraemer, H., Weltall u. Menschheit 182.
Krahmer, G., Sibirien u. d. große sibirische Eisenbahn 274.
— Rußland in Asien 369.
Kramer, F., Phanerogamen von Chemnitz 235.
Kramer, G., Carl Ritter 162.
Krankenhagen, F., Barometrische Minima und Maxima 227.
— Chrono-Isothermen für Stettin 229.
Krapf, J. L., Travels etc. in Eastern Africa 401.
Kratzmann, R., Obere Elbe und ihre Schiffahrt 307.
Krause, Arth., Pariavölker 266.
Krause, Aur., Tlinkit-Indianer 422.
Krause, G. A., Fulische Sprache 396.
— Sprache v. Ghat i. d. Sahara 396.
Krause, Gust., Dialekte d. Magdeburger Gegend 262.
Krause, H., Süd-England 354.
Krause, R., Naturwissenschaft u. Philosophie 184.
Krauss, F. S., Heiliger Sonntag (südslav.) 255.
Krebs, Nördliche Alpen zwischen Enns, Traisen u. Mürz 298.
Krebs, J., Zach. Albert (Breslau, Schles. Ges.) 20.
Krebs, W., Erhaltung der Mansfelder Seen 309.
Krehbiehl, A., Franz Joseph Hugi 166.
Kreil, K., Ortsbest. a. Adriat. Golf 325.
Kreitner, G., Im fernen Osten 355.
Kremer, A. v., Aegypten 388.
Kremser, V., Lufttemp. in Norddeutschland (Berlin, Meteorol. Inst. d/l) 15.
Krenner, J. A., Die Eishöhle von Dobschau 329.
Krenzler, E., Ein Jahr i. Ostafrika 403.
Kreta 342 ff.
Kretschmer, K., Phys. Erdkunde im Mittelalter 141.
— Geschichte der phys. Erdkunde im Mittelalter 156.
— Die Entdeckung Amerikas 157.
— Hist. Geogr. v. Mitteleuropa 160.
Krey, J., Dänische Sprache in Schleswig 311.
Krieger, M., Neu-Guinea 416.
Krieger, R., Hymenopterenfauna in Sachsen 244.
Kriegk, G. L., Völkerstämme 248.
Kristiania siehe Christiania.
Kroenlein, J. G., Wortschatz d. Khoi-Khoin (Namaqua-Hottentotten) 256.
Krollick, H., Grenzen u. Gliederung der Alpen 297.
Kronecker, F., Alpen Neuseelands 415.
Krones, F. v., Deutsche Besiedelung der östl. Alpenländer 327.
Krüger, C., Henrici, die Togogesellsch. u. d. Togogeb. 282.
Krüger, P., Landesaufnahme in Chile 442.
— Barometr. Höhenmessung des Rio Puelo-Tals 442.
— Chilen. Reñihué-Exped. 443.
Krümmel, O., Ausgew. Stücke aus d. Klassikern d. Geogr. 160.
— Geophys. Beobachtungen der Plankton-Expedition 200.
— Plankton-Expedition 219.
— Der Ozean 222.
— Togo-Land 397.
Krug, M., Kartographie d. Meeresströmungen 198.
Krusch, P., Basalte der Lausitz 213.
Kruyt, A. C., Woordenlijst van de Bareë Taal (Haag) 43.
Kügelgen, P., Sibirische Briefe 368.

Kühn's, J. M., Lebens- u. Reisebeschreibung 290.
Kühnau, R., Bedeutung d. Backens und des Brotes 264.
Kühne, F. G., Prag 325.
— Wien in alter u. neuer Zeit 325.
Külb, H., Entdeckungsreisen in Afrika 152.
Küster, E., Deutsche Buntsandsteingebiete 301.
Kugler, E., Ph. Fr. v. Dietrich (Münchener geogr. St.) 144.
Kuhse, B., Im Schülerboot durch Ostdeutsche Gewässer 188.
Kumlien, L., Nat. Hist. of Arctic America 447.
Kummer, R., Klima v. Hamburg 311.
Kunstmann, F., Afrika vor d. Entdeckung der Portugiesen 152.
Kuntze, O., Geogenetische Beiträge 200.
— Geysirs 216.
— Phytogeogenesis 209.
— Taschenflora von Leipzig 235.
— Revision von Sargassum 236.
— Revisio Generum Plantarum vascularium 238.
— Um die Erde 292.
Kunz, H., Chile und die deutschen Kolonien 442.
Kurbrand. Fort Gross-Friedrichsburg i. Guinea 396.
Kurländer, J., Erdmagnetische Messungen in Ungarn (Ung. naturw. Ges. d/35) 47.
Kurnik, M., Breslau u. die schles. Eisenbahnen 313.
Kurowsky, Die Höhe der Schneegrenze 141.
Kurtz, P. Th. E., Dolomit-Gruppen v. Enneberg, Buchenstein usw. 296.
Kurze, G., Samoa 419.
Kutschera, M., Makau 377.
Kutzen, J., Das deutsche Land 299.
— Die Grafschaft Glatz 314.
Kux, J. B., Organismus u. Statistik des Preuß. Staates 298.

L.

Labhardt, Th., Quae de Judaeorum origine judicarunt veteres 252.
Lamann, G., Niederschlagsverhältnisse am Riesengebirge 228.
Lammers, Geschichtl. Entwicklung des Freihandels 268.
Lammers, A., Moorrauch 226.
Lampros, S. P., De conditorum coloniarium Graecarum indole praemiisque et honoribus 153.
Land und Leute, Monographien zur Erdkunde 143.
Landesen, G., Wärmeausdehnung des Wassers (Dorpat, Naturf. Gesellsch. c/10) 61.
Landeskundl. Bibliogr. 172 ff.
— Literatur-Sammlungen 172.
Landkarten, Herstellung von — (Kassel, Ver. f. Erdkunde) 27.
— Anforderungen d. Schule an - 185.
Landor, H. S., Auf verbot. Wegen 370.
Landsberg a. W. Verein für Geschichte der Neumark 28.
Landsdell, H., Durch Sibirien 367.
— Russisch-Central-Asien 368.
Lang, J. D., Eine deutsche Kolonie im Stillen Ozean 417.
Lang, O., Bildung d. Harzgeb. 309.
Lang, W., Pelopones. Wanderung 342.
Lange, H., Illustr. Geographie für Schule und Haus 181.
— Südbrasilien (1882) 438.
— Südbrasilien (1888) 438.
— Küste d. Atlant. Ozeans usw. 438.
Langenbeck, Entstehung der Koralleninseln 204.
Langer, O., Sklaverei i. Europa 257.
Langley, S. P., Fire Walk ceremony in Tahiti 419.
Langsdorff, G. H. v., Reise um die Welt 291.
— Bemerkungen üb. Brasilien 436.
Lannoye, F. de, Le Niger 396.
La Perousen's Entdeckungsreise 290.
La Plata, Dirección de Estadist. 119.
Laporte, L., L'Egypte à la voile 389.
Lartet, M. L., Terrain carbon. des Pyrénées 335.
— et Duparc, Anciens Troglodytes des Pyrénées 335.
Lasaulx, v., Entstehg. d. Basalts 207.
— Siebengebirge 306.
Laska, W., siehe Wien, Erdbebenkommission 53.
Laszlo, E. D., Ungar. Thone 209.
Latkin, N. W., Krassnoyarsk 366.
— Goldwäschereien im Gebiete von Jenisseisk 366.
— Goldwäschen i. Kreise Jenisseisk 366.

Latzina, F., Argent. Republik 441.
Laube, G. C., Reise d. Hansa 445.
Laue, Klima von Sangerhausen 224.
Laue, M., Chr. Gottfr. Ehrenberg 165.
Launhardt, Mittelamerikanischer Weltmeerkanal 430.
Lausanne, Institut Agricole 72.
— Société Vaudoise 72.
— Bibliogr. de la Fac. des Scienc. 171.
Lauterer, J., Japan 379.
Laveleye, E. v., Balkanländer 341.
Lawrence, W. R., Kashmir 371.
Layard, A. H., Ninive u. Babylon 357.
Le Chatelier, A., Tribus marocains 79.
Leclerc, M., Peuplades de Madagascar 412.
Le Comte, J., Century of geol. 214.
Lederbogen, W., Kameruner Märchen 398.
Leemans, C., Bôrô-Boedoer op Java 381.
Lefébure, E., Rites égyptiens 79.
Legrand, L'art Khmer de Croizier 167.
Leguat, F., Voyages et aventures 379.
Lehmann, E., Das Mittelschlesische Erdbeben 1895 318.
Lehmann, F. W. P., Europa 294.
Lehmann, G., Temperatur-Umkehrungen i. Thüringerwalde 229.
Lehmann, O., Heimatskunde von Altona 309.
Lehmann, P., Erde u. Mond 194.
Lehmann, R., Hülfsmittel u. Methode d. geogr. Unterrichts 187.
— Wissensch. Stationsbeob. 191.
— Förderung wissensch. Landeskunde in Deutschland 299.
— Ehemalige Strandlinien in Norwegen 351.
Lehner, P. Th., Reisebilder aus dem 17. Jahrhundert 294.
Lehr- u. Handbücher der Geographie 180 ff.
Leimbach, G., Geschichte der Botanik in Thüringen 239.
— Florula Arnstadiensis 239.
Leinhose, H., Volksdichte in Schwarzburg-Rudolstadt 310.
Leipa-Böhmisch. Nordböhm. Excursionsklub 50.
Leipoldt, G., Europäer im afrikanischen Tropenklima 281.
Leipzig, Verein für Erdkunde 28.
— Germ. Gesellschaft 29.
— Verein f. Geschichte Leipzigs 29.
— Handelskammer 29.
— Kaufmännischer Verein 30.
— Kunstgewerbe-Museum 30.
— Palästina-Verein 30.
— Museum für Völkerkunde 30.
— Naturforscher-Versammlg. 135.
— Gemeinnützige Gesellschaft (25 jähr. Bestehen) 169.
— Verein f. Erdk.: Wissenschaftl. Beobachtung. auf Reisen 191.
Leipzig und Umgegend 304.
— Schlachtfelder von — 304.
— Handel u. Verkehr von — 305.
— -Elbe-Kanal 305.
Leist, A., Georgien und seine Bewohner 348.
Leitzmann, A., G. Forsters Reise am Niederrhein usw. 294.
Lejean, Ethnographie der europ. Türkei 339.
Lelewel, J., Entd. d. Karthager 152.
Lemaire, Ch., Equateurville (meteorol.) (Brüssel, État. indép.) 2.
Lempriere, W., Reise n. Marokko 391.
Lena-Mündung, Russ. Polarstat. an der — — 448.
Lendenfeld, R. v., Hochgebirge der Erde 204.
— Der Tasman-Gletscher 414.
— Australische Alpen 414.
— Neuseeland 415.
Lenschau, T., Weltkabelnetz 136.
Lenz, H., Naturhist. Museum zu Lübeck 168.
Lenz, O., Von Tanger nach Timbuktu 393.
— Timbuktu 393.
— Skizzen aus West-Afrika 396.
Lenz, R., Seewasser 215.
— Forsch. i. östl. Persien 364.
Leonhard, R., Insel Kythera 344.
Lepesqueur, P. Ch., La France et le Siam *.
Lepsius, G. R., Geologie von Deutschland 303.
— Die oberrhein. Tiefebene 320.
Lerch, P., Khiva 366.
Le Roi, A. P., Mehr Licht im dunklen Weltteil 282.
Leroy-Beaulieu, A., Das Reich der Zaren 347.

Leroy-Beaulieu, P., Nouvelles Soc. Anglo-Saxonnes 261.
Lersch, B. M., Hydro-Physik 215.
Lesseps, J. v., Reise durch Kamtschatka 365.
Lesueur, H., Toulon 333.
Leutwein, Deutsch-Süd-West-Afrika (Berlin, Kol. Ges.) 14.
Leutschau (Igló), Ungar. Karpathenverein 49.
Le Vaillant, F., Voyage dans l'intérieur de l'Afrique 385.
Levasseur, E., Les Alpes 297.
Levinstein, S., Kinderzeichngen.*.
Lexika 177 ff.
Liebenau, E. v., Sinai 362.
Liebert, E. v., Wissmanns Feldzug im Reichstag 283.
— Deutsche Kolonien 1904 289.
— Reise nach Uhehe 405.
Liebetrau, E., Geogr. Unterr. 190.
Liebrecht, F., Folk-Lore soc. in London 252.
Liebrechts, Ch., Léopoldville (Brüssel, État indép.) 1.
Lienhard, H., Californien 428.
Lille, Soc. de Géographie 35.
Lilljeborg, W., Cetacea (Skandinavien) 209.
Lima, Soc. Geográfico 119.
Lincke, A., Stand der Volkskunde (Dresden, Ver. f. Volksk.) 22.
Lindau, R., Aus China u. Japan 375.
Lindberger, V., Förgiftningarna i Sverige 271.
Lindeman, M., Die Seefischerei (P. M. XIII) 127.
— Arktische Fischerei 299.
Lindheim, W. v., Rußland auf der Wiener Weltausstellung 346.
Lindman, C. A. M., Vegetationen i Rio Grande do Sul 439.
Lindmann, C., Dödsorsakerna i Helsingborg 271.
Lindner, F., Ornis des Fallsteingebietes 246.
— Die preußische Wüste 317.
Lindner, M., Deutsch-ostafrik. Gebiet 403.
Lindquist, J., Bergmans Fysiska Geografi 201.
Ling Roth, H., Climate of Mackay 413.
Lingg, F., Erdprofil 194.
Linné, C. v., Peter Loeflings Reise 290.
Linz, Museum Francisco Carol. 50.
Lippe, Fürstent., Landesk. Lit. 172.
Lippert, J., Kulturgeschichte 150.
— Gesch. d. Stadt Leitmeritz 325.
Lisbonne, Soc. de Géogr. Catal. 171.
— Tableaux statist. (Soc. de Géogr. d/11) 59.
Lissabon, Segelanweis. f. d. Hafen von — (Berlin, Hydr. Amt) 13.
— Acad. des Sciences 58.
— Soc. de Geographia 58.
Lissignolo, Ein deutsch-französ. Bündnis 284.
Listoff, J., Eishöhlen b. Pletzk 347.
Literatur, Geodätische 171.
— landeskundl. v. Deutschld. 172 ff.
— koloniale (Brose) 173, 174.
— alpine 174.
— landeskundl. von Österreich 174.
— zoologische von Ungarn 174.
— geologische von Rußland 174.
— geologische von Indien 174.
— Niederl. Ostindiens 174.
— U. S. Geolog. Survey 175.
— über d. Kilimandscharo-Geb. *.
Littrow, H. v., Carl Weyprecht 163.
— Fiume 329.
Liverpool, Geograph. Society 38.
Livingstone, D., Life and serv. 163.
— Central South Africa 407.
— Missionsreisen i. Süd-Afrika 407.
— Neue Missionsr. i. Süd-Afrika *.
Livonius, O., Colonialfragen 280.
Loanda, Soc. Geogr.-Africanos 80.
Lobscheid, W., The Chinese 376.
Lockhart, W., Ärztliche Missionär in China 376.
Lóczy, L. v., Reise Béla-Szechenyis' in Ostasien 375.
— China im Welthandel 377.
Loeffler, E., Études géograph. 184.
Löher, F. v., Das neue Italien 337.
Lönborg, S. E., Adam af Bremen 159.
— Sveriges Karta 198.
Lönholm, L., Japans moderne Civilisation 379.
Lönnberg, E., Cambarids from Florida 245.
— Fishes in Florida 245.
— Fauna Floridas 245.
Löw, M., Ortsbestimm. i. Harz 193.
Löwenberg, J., Alex. v. Humboldt 162.
— Weltbuch Seb. Francks 157.
— Entdeckungsreisen 154.

Löwl, F., Talbildung 202.
— Verschiebungen der Strandlinien 202.
— Siedlungsarten in d. Hochalpen 297.
Lohest, M., A. Habets etc., La Belgique (Terrain Houiller) 215.
Lohmann, H., Höhleneis (Erzgebirge) 309.
Lombardini, E., Saggio idrologico sul Nilo 388.
Lomer, H., Rauchwarenhandel 267.
London, The Alpine Club 38.
— Anthropol. Institute 39.
— Asiatic Society 39.
— Geographical Society 39.
Lorange, A., Norske Oldsager 350.
Lord, E., s. U. S. Geolog. Survey 96 ff.
Lorenz-Liburnau, Donaustudien 324.
Lotabweichungen für Norddeutschland 194.
Louw, P. J. F., Javaansche Succ. Oorlog. 74.
— De Java-Oorlog. 74.
Lucas, F. W., Voyages of the brothers N. and A. Zeno (Ref.) 175.
Ludwig Amadeus v. Savoyen, Stella Polare 450.
Ludwig, K., Disziplinen d. höheren Handelsschulen 189.
— Der Bacher und Possruck 328.
Ludwig, R., Statistik des Großherzogtums Hessen 319.
— Geol. Beob. in Rußland 345.
Lübbert, J., Verwertung d. Heimat im Geschichtsunterricht 190.
Lübeck, Geogr. Gesellschaft 30.
— Erdmagnet. Station 30.
— Handelsmuseum 168.
— Naturhist. Museum 168.
Lüdde, J. G., Die Sonne im Dienste der Kartographie 192.
Lüdeling, G., Magnet. Beobacht. i. Potsdam (Meteorol. Inst.) 15.
Lüdemann, W. v., Züge durch die Pyrenäen 334.
Lüders, K., Timbuktu 394.
Lüneburg, Naturwiss. Verein 31.
Lüttich, Soc. d'Hist. et de Géogr. 5.
— Soc. Géologique 5.
Lüttich, S., Der „Püstrich" zu Sondershausen 309.
Lüttke, M., Aegyptens neuste Zeit 389.
Lugard, F. D., Our East African Empire 405.
Lullies, H., Studien über Seen 220.
Lullin, E., Méridien central unique 195.
Lumholtz, C., Symbolism of the Huichol Ind. (New York, Americ. Mus.) 91.
— Unter Menschenfressern 414.
— Unknown Mexico 431.
Lundström, A. N., Carl Linnaei resa till Lappland 163.
Lungwitz, O., Heimatskunde 184.
Lux, A. E., Von Loanda nach Kimbundu 399.
Luxemburg 322.
— Inst. Royal Grandducal 43.
Lydekker, R., Mammoth Ivory 246.
Lyon, Soc. de Géographie 35.
— et région Lyonnaise (Soc. de Géogr.) 35.

M.

M'Clintock, F. L., Discov. of the fate of J. Franklin 445.
Macedo, J. M. de, Brasilien 437.
Macgregor, W., British New Guinea 416.
Mach, R. v., Macedonische Frage 341.
Machado, J. J., Moçambique 402.
Mackay, A. M., Pionier-Missionar von Uganda 165.
Mackenna, B. V., Le Chili 440.
Mackinder, H. J., Britain 354.
Macoun, J., Canadian Birds 246.
Madarász, J. v., Ungar. Vogelfauna 243.
Maderspach, L., Ungarns Eisenerz-Lagerstätten 329.
Madison (Wisc.), Acad. of Sciences 89.
— Wisconsin Geolog. and Natural History 89.
Madrid, Soc. Geográfica 73.
— Soc. de Geografiá comerc. 73.
Madrolle, C., La Chine, Tibet, Hai-nan 375.
— De la Casamance en Guinées 397.
Mäklin, F. W., Insekternas geograf. utbredning i Skandinavien 241.
Märtens, P., Süd-Amerika 433.
März, Chr., Seenkessel d. Soiern. (Leipzig, Ver. f. Erdk.) 29.
Maes, V., Projection Sphérique (Brüssel, Univ. nouv.) 4.

Magalhães, C., Le Zaïre 400.
Magazin v. merkwürd. neuen Reisebeschreibungen 143.
Mager, E., Karl Mauch 164.
Magnus, H., Farbensinn (ethn.) 252.
Magyaren und Siebenbürger Sachsen 329.
Mahler, R., Siedelungsgebiet in Oceanien 418.
Mailand, Soc. d'Esploraz. Commerc. in Africa 40.
Mair, G., Das Land d. Skythen b. Herodot 155.
Major, Bij Duitschland geannexeerd? 323.
Makaroff, „Yermak" Ice Breaker 274.
Malheiro, L., Colonias portuguezas (geolog.) 402.
Mallen, R., Longitud invariable 194.
Malte-Brun, Géographie universelle 180.
Malte-Brun, V. A., Concours au prix annuel pour la découv. la plus import. en Géogr. 153.
— Yucatan 429.
— Canal du Darien 429.
— Nat. et langues au Mexique 430.
Maltzan, H. v., Zum Cap S. Vincent 335.
— Reise in Tunis u. Tripolis 392.
Manchester, Geograph. Society 39.
— Statistical Society 39.
— Statist.-Soc. Index 1853—80 39.
Mandelkern, Russisch-Deutsches Taschenwörterbuch 177.
Mandelslo, J. A. v., Morgenländ. Reyse-Beschreibung 289.
Manheimer, E., Le Nouveau Monde Sud-Africain 409.
Manila, Observatorio Meteorol. 76.
— Philippine Weather Bureau 76.
Manitoba, Gesellschaftsschriften 114.
Mansen, M., Evolut. of Climates 224.
Mansfeldischen Geschichte und Heimatskunde, Schriftennachweis zur — 173.
Marc, Führer durch Bad Elgersburg i. Thür. 306.
Marçais, W., Le dialecte arabe parlé à Tlemcen 80.
Marcel, G., Carte Catalane 156.
Marche, A., 3 Voyages dans l'Afrique occid. 396.
Marcuse, A., Polhöhenbestimmung. i. Berlin (Erdmess.-Bureau) 12.
— Hawaiische Inseln 418.
— Geograph. Ortsbestimmungen *.
Marele Dictionar Geografical Romîniei 178.
Marenzi, F. v., 12 Fragmente über Geologie 207.
Marga, A., Géographie militaire 334.
Margerie, E. de, Carte bathymétr. des Océans *.
Marinelli, G., Delta du Po (Brüssel, Univ. nouv.) 5.
Markham, A. H., The Great Frozen Sea 446.
Markham, C. R., Antarctic Explorat. (London, Geogr. Soc.) 39.
— Memoir of the Ind. Survey 373.
— Reisen in Peru 434.
— Arctic Explorations 450.
— Antarctic Expedition 452.
Marno, E., Reisen im Gebiete des Nil 389.
— Reise i. d. egypt. Aequatorialprov. 389.
Marquardt, C., Der Kampf um und auf Samoa 287.
Marseille, Soc. de Géographie 36.
Marsh, C. D., Plankton of Lake Winnebago etc. (Wiscons. geol. etc. Surv. 12) 90.
Marsh, O. C., siehe U. S. Geolog. Survey 96 ff.
Marshall, W., Tiefsee und ihr Leben 218.
— Deutschlands Vogelwelt 300.
Marten, W., Kälterückfälle (Berlin, Meteorol. Inst.) 15.
Marthe, F., Was bedeutet Carl Ritter f. d. Geogr.? 163.
Martin, F., Afrikan. Skizzen 401.
Martin, F. R., En resa i vestra Sibirien 368.
Martin, K., Stegodon-Reste aus Java (Amsterdam, Akad.) 42.
Martin, M., Saint Kilda 353.
Martin, R. M., Brit. Kolonien 275.
Martins, Ch., Von Spitzbergen zur Sahara 291.
Martius, C. F. P. v., Alex. v. Humboldt 161.
Maryland, The High ways of — 83.
Masqueray, E., Dictionnaire français-touareg 79.
— La grammaire touareg 80.

Masui, Th., État Indépendant du Congo (Exposition) 401.
Mathemat. Geographie 192 ff.
Matosch, A., Wien, geolog. Reichsanstalt, 50jähr. Jub. 54.
Matthias, F., Pytheas v. Massilia 160.
Matwejew u. Orlow, Exped. über die Halbinsel Jalmal 367.
Mauch, Reisen in Süd-Afrika 407.
Maurer, C. F., Besitzergreifung Siebenbürgens 329.
Maurer, F., Reise d. Bosnien 323.
Maurer, K., Island 353.
Mauritius, Alfred Observatory 80.
May, M., Keltgermanen u. europ. Bildung 259.
Mayer, Sturmfluten 215.
Mayer, E., Die Entwicklung der Seekarten 154, 192.
— Oceanograph. Instrumente 194.
Mayer, F. M., Entstehung Oesterreichs als Großmacht 326.
Mayr, R., Afrika-Reise 394.
— Wien-Chicago 427.
Mazelle, E., siehe Wien, Erdbebenkommission 53.
Means, Th. H., Nile reservoir dam at Assuân 391.
Mecklenburg, Landesk. Lit. 172.
Meech, L. W., Heat and Light of the Sun 199.
Mehlis, C., Der Rhein u. der Strom der Kultur 299.
Mehner, B., Geolog. Verhältnisse von Freiberg 308.
Meiche, A., Sagenbuch des Königreichs Sachsen 312.
Meidinger, H., Canadas Aufblühen 421.
Meier-Jobst, A., Hochebene von Barka 395.
Meinecke, G., Der deutsche Export nach den Tropen 288.
— Aus dem Lande der Suaheli 406.
Meinecke, M., Arkad. Frühlingstage 344.
Meiners, C., Älteres und neueres Rußland 344.
Meinicke, C. E., Europ. Kolonien in Westindien 428.
— Australien 412.
— Südseevölker u. Christentum 417.
— Inseln des Stillen Ozeans 417.
Meißen, Naturw. Gesellsch. „Isis“ (50jähr. Jubelfeier) 169.
Meißner, F. A., Vom hohen Iserkamme 316.
— Vom Kemnitzkamme 316.
Meitzen, A., Ausbreitung der Deutschen 299.
Melbourne Observatory 82.
— Royal Soc. of Victoria 82.
Mellmann, P., Schweizer Staphylinni 238.
Mello, C. de, Geographia Geral 182.
Memel-, Pregel- u. Weichselstrom 318.
Meneghini, Guiseppe (Biogr.) 164.
Menne, K., Entwicklung d. Niederländer zur Nation 323.
Mense, Léopoldville (Brüssel, État indép.) 1.
Menz, R., Deutsche Arbeit in Kleinasien 361.
Mer, Exploration de la — 220.
Mercier, G., Chaouia de l'Aurès 79.
Mercier-Lacombe, G., Colonis. en Algérie 391.
Merensky, A., Erfahr. b. Kolonisationsvers. in Afrika 284.
— Deutsche Arbeit am Nyassa 405.
— Süd-Afrika 407.
— Missionsleb. i. Südost-Afrika 408.
Meriden, Scientific Association 90.
Merkbuch, Altertümer auszugraben 190.
Merker, M., Rechtsverhältnisse d. Wadschagga 406.
— Die Massai 406.
Merleker, K. F., Klio 180.
Merriam, C. H., Bogoslof Volcanoes 205.
Merriam, J. C., siehe San Francisco, Calif. Acad. 93.
Merruau, P., La Chine depuis 1860 376.
Mertens, H., Städte-Lexicon 177.
Merzbacher, G., Tian-Schan 369.
Meteorologen-Kongresse 135.
Meteorologie 225 ff.
Meteorol. Gesellsch., deutsche 14.
Meteorol. Institut, preuß. 14.
Meteorol. Zeitschrift 125.
Methodik 183 ff.
Metger, H., Nautische Geogr. 192.
Metz, Verein für Erdkunde 31.
Metzger, E., Sluik- en kroesharige rassen tusschen Selebes en Papua 255.
— Das Opium in Indonesien 255.

Metzger, E., Rassen tusschen Selebes en Papua 382.
— Europ. Ansiedler Ostindiens 383.
— Niederl. Kolonialherrschaft in Ostindien 383.
Mexiko 428 ff.
— Acad. de Ciencias físicas y naturales 115.
— Deutscher wissensch. Verein 115.
— Soc. de Geografía 115.
— Instituto Geológico 115.
— Museo Nacional 115.
— Observatorio Meteorológico 115.
— Minist. de Fomento 116.
— Secretaria de Fomento 116.
— Secret. de Fomento, Colonizacíon é Industria 116.
— Soc. Cientif. „Ant. Alzate" 116.
— Observ. Meteorol.-Magnet. 116.
Mexiko's Silberminen 429.
Meyer, A. B., Gedächtnisrede auf Cook 163.
— Die Minahassa a. Celebes 381.
Meyer, Ad. B., Neu-Guinea-Reise 415.
Meyer, A. H., K. Möbius u. a., Kommiss. f. dtsche. Meere 216.
Meyer, C. F., Behandlung „Deutschlands" im Unterricht 189.
Meyer, F., Hunsrück 310.
Meyer, Hans, Eis u. Schnee des Kilimandscharo (Leipzig, Ver. f. Erdk.) 29.
— Entwicklung uns. Kolonien 284.
— Schneedom Kilimandscharo 404.
— Ostafrik. Gletscherfahrten 404.
— Bruchspalten und Vulkane in Äquatorial-Afrika 405.
— Kilimandscharo 406.
— Eisenbahnen i. trop. Afrika 406.
— Insel Tenerife 412.
— Besteigung d. Kilimandscharo *.
— 2. Besteigung d. Kilimandsch. *.
— Exped. in D.-Ostafrika 1889 *.
— Eiszeit in den Tropen *.
— Gletscherkunde der Tropen *.
— Erforschung uns. Schutzgeb. *.
— Igorroten *.
— Das deutsche Volkstum *.
Meyer, Herm., Bogen und Pfeil in Brasilien 259.
— Privatkol. i. Rio Grande do Sul 439.
— Ackerbaukolonien Neu-Württemberg und Xingu 439.
— Ansichten aus Dr. H. Meyers Ackerbaukol. (N.-W. u. X.) 439.
Meyer, J., Die Erde in ihrem Verhältnis z. Fixsternhimmel 192.
— Grundzüge der physikalischen Geographie der Schweiz 332.
Meyer, Joh., Prov. Hannover 307.
Meyer, L., Hannoversche Flora 305.
Meyer, L., Die römischen Katakomben 337.
Meyer, M. W., Von St. Pierre bis Karlsbad *.
Meyer, P. A., Staatenbildung im Westsudan 395.
Meyer, V., Kanarischer Archipel 412.
Meyer, J. v. Wildikon, Naturbilder aus dem Schweizerlande 332.
Meyer v. Waldeck, F., Rußland 347.
Meyer's Deutsches Jahrb. 125.
— Reisebücher 143, 144.
Michaelis, H., Von Hankau nach Su-tschoû 377.
Michailowsky, S., Vegetation v. Njeshin (Dorpat, Naturforsch. Gesellsch. c/11) 61.
Middendorf, A. v., Ferghanatal 367.
Miertsching, J. A., Nordpol-Exp. z. Aufsuchung Franklins 444.
Mietzsch, H., Erzgebirg. Schieferterrain 305.
Miller, K., Die Weltkarte d. Castorius (Peutingersche Taf.) 156.
Milner, E., Schwäb. Kolonisten in Ungarn 278.
Milwaukee, Naturhist. Verein 90.
— Public Museum 90.
Mineralogie 206 ff.
Mink, W., Reise d. d. Pyrenäen 334.
Minneapolis University of Minnesota 90.
Minnesota (Gesellschaftsschriften) 90, 91.
— Führer durch — 425.
Missionen, die evangelischen in den deutschen Kolonien 286.
Missoula, University of Montana 91.
Mitteilungen v. Forschungsreisenden u. Gelehrten a. dtschn. Schutzgeb. 125.
Mittelamerika 428 ff.
— Gesellschaftsschriften 114.
Mittelamerikas interoc. Verkehrsstraßen 429.
Mittel-Europa, Verz. v. Forschern d. Landes- u. Volksk. v. — 172.
Mittelmeeres, Temperaturen auf Dampferwegen des — *.

Mitterrutzner, J. C., Dr. Ignaz Knoblecher 162.
Möbius, K., Tierleben am Boden d. deutschen Ost- u. Nordsee 299.
Möhl, H., Erdbeben u. Vulkane 201.
— Der Boden u. s. Bestimmung 201.
Möllhausen, B., Reise v. Mississippi nach der Südsee 424.
Moenfahrt (Geogr. Ges. Greifswald) 352.
Mogk, E., Kelten u. Nordgerman. 260.
Mohamed Mokhtar Pacha. Origine des Mésures Egypt. 157.
Mohl, O. v., Wanderungen durch Spanien 335.
Mohn, H., Ost-Ishavets Klimatologie 222.
— Hypsometer als Luftdruckmesser 232.
— Klima-Tabeller for Norge 351.
— Norweg. Nordmeer-Exped. 447.
— Strömungen des europ. Nordmeeres 448.
— et H. H. Hildebrandson, Orages dans la Péninsule Scandinave 350.
— u. Nansen, Durchquerung v. Groenland (wiss. Ergeb.) 449.
Mohnicke, O., Banka u. Palembang 381.
Mohr, E., Victoriafälle d. Zambesi 407.
Mohr, P., Marokko 395.
Mojsisovics, E. v., siehe Wien, Erdbebenkommission 53.
Moldenhauer, F., Reicher Staat — mächtiger Staat 279.
Moldenhauer, P., Verteilung der Niederschläge in Dtschl. 310.
Mollwo, C., Lübische Zollrollen 271.
Moltke, H. v., Briefe üb. d. Türkei 340.
Mondschein, J. E., Ulrich Schmiedel v. Straubing 163.
— U. Schmiedels Reise nach Südamerika 433.
Monner Sans, R., Reino de Hawaii 418.
Monteil, P. L., De St. Louis à Tripoli 387.
Montevideo Dirección de Estadística de Uruguay 119.
— Museo Nacional 119.
Montpellier, Soc. Languedocienne de Géographie 36.
Montreal, Geolog. Survey and Natural Survey of Canada 91.
Montrozier, C. de, Centre Africain 395.
Mooney, J., s. Bureau of Ethnol. 96.
Moraes, E. J. de, Rio Madeira 437.
Mordtmann, A., Hekatompylos 364.
Morelet, A., Reisen in Central-Amerika 429.
Moreno, F. P., Région Andine 443.
Moreno, M., y A. y Ant. Gomez, Clima de la Rep. Mexicana (Mexico Observ. meteorol.) 116.
Morgan, Reisen der Lady Morgan I. Frankreich 333.
Morin, A., Politische Geschichte der Schweiz 332.
Morize, H., Climatolog. du Brésil 438.
Morton, C., Stephanit f. Kongsberg 209.
— Kalkspat f. Arendal etc. 209.
— Jordatmetallers 209.
Moser, H., An oriental Holiday 331.
— L'Orient inédit. 341.
— L'irrigation en Asie Central 355.
Moser, L. K., Der Karst u. seine Höhlen 328.
Moskau, Russ. Gesellschaft von Freunden d. Naturwissensch., Anthrop. u. Ethnogr. 62.
— Soc. des Naturalistes 63.
Moskowitischen Reiches, Grundbücher des — — 346.
Mosler, C., Kupferbergbau am Oberen See 426.
Mouchez, E., Longit. de la côte de l'Amérique 432.
Mouliéras, A., Maroc inconnu 395.
Mouvement Géographique (Zeitschrift) 125.
Moynier, G., Question du Congo 399.
Mozambique, Soc. de Geogr. 81.
Mühry, A., Geophysik u. Klimatologie 199.
— Klimatol. Untersuchungen 222.
Müller, Italienfahrt i. Frühling 339.
Müller, E., Das hessische Land und Volk 304.
Müller, F., Die Grottenwelt von St. Canzian 327.
Müller, Ferd., Unter Tungusen und Jakuten 367.
Müller, Fr., Allgem. Ethnogr. 251.
Müller, F. W. K., Nang, Siamesische Schattenspielfiguren 123.
Müller, G., Branntwein i. Kamerun 286.

Müller, H., Die Repser Burg (Hermannstadt, Verein für Siebenb. Landeskunde) 49.
Mueller, J., Altertümer d. ostind. Archip. 380.
— Humboldts-Bay 415.
Müller, J. W. v., Reisen in den Vereinigten Staaten 419.
Müller, K., Laubmoose d. Kilimandscharo-Geb. *.
Müller, M., In ägypt. Diensten 390.
Müller, R., Quellen des Nationalgefühls 247.
Müller, S., Nordische Altertumskunde 262, 352.
— Europäische Urgeschichte *.
Müller, W. v. Königswinter, Münchener Skizzenbuch 318.
Müller-Guttenbrunn, A., Deutsche Kulturbilder a. Ungarn *.
Müller-Simonis, P., Vom Kaukasus z. Pers. Meerbusen 362.
Müllner, Die Seen d. Salzkammergutes 141.
— Die Seen des Salzkammergutes u. d. österr. Traun 141.
— Die Seen am Reschen-Scheideck 141.
— Vereisg. d. österr. Alpenseen 141.
Münch, F., Staat Missouri 424.
— — Handb. f. Auswanderer 425.
München, Akad. d. Wissensch. 31.
— Geogr. Gesellschaft 31.
— Deutsch. u. Oesterr. Alpenver. 31.
München in naturwiss. u. mediz. Beziehung 319.
Münchener geogr. Studien 144.
Münsterberg, O., Reform Chinas 377.
Münzenberger, E., Afrika und Mohammedanismus 384.
Mundy, Capt. Rodney, Borneo und Celebes 380.
Mungo Park and his travels 161.
Munthe, H., Balt. Hafvets Quartäre Hist. 211.
Murdoch, W. G. B., From Edinburgh to the Antarctic 451.
Murphy, J., Reisen d. Portugal 334.
Murr, Dipl. Geschichte Martin Beheims 163.
Murray, J., Floor of the ocean 221.
— and others, Scientif. advantages of an Antarctic Exped. 451.
Muschenbroek, v., „Koning der Nederlanden“ 216.
Muschketow, J. W., Erdbeben in Rußland (Petersburg, Geogr. Gesellsch. e) 63.
— Turkestan 368.
Muschner-Niederführ, G., Das Riesengebirge 318.
Musters, G. Ch., Unter den Patagoniern 440.

N.

Nabert, H., Deutschtum in Österreich-Ungarn 258.
Nachtigal, G., Sahara u. Sudan 394.
Nachtigal-Denkmal 165.
Nachtigal-Gesellschaft 125.
Nagel, R., Nordamerik. Union 423.
Nagl, J. W., Geogr. Namenkde. 180.
Nahmer, E. v. d., Vom Mittelmeer zum Pontus 363.
Nancy, Soc. de Géogr. de l'Est. 36.
— Soc. des Sciences 36.
Nansen, F., Myzostomernes anatomi (Bergen) 66.
— „Michael Sars“-Exped. 221.
— Eskimoleben 266.
— Auf Schneeschuh. d. Groenl. 449.
— In Nacht und Eis 450.
— Norwegian North Polar-Exped. Scientif. Results 450.
Napp, R., Argentin. Republik 440.
Nares, G. S., Arctic Expedition 1875/76 446.
— Voyage to the Polar Sea 1875/76 447.
Nast, L., Volkslieder d. Litauer 258.
National Geogr. Magazine 125.
Natorp, G., Ruhr u. Lenne 306.
Natur, Die (Zeitschrift) 125.
Nature (Zeitschrift) 125.
Naturschilderungen 293.
Naumann, C. F., Kohlenbassin von Flöha 304.
Naumann, E., Geotektonik u. Erdmagnetismus 234.
— Macedonien 341.
— V. Goldnen Horn z. Euphrat 361.
— Geologie u. Geograph. Japans 379.
— u. M. Neumayr, Japan (geologisch) 378.
Naumann, J., Reise nach den Vereinigten Staaten 423.
Naumburg, Dom zu — 307.

Nautical Magazine and Naval Chronicle 125.
Nauticus 125.
Nautik 192 ff.
Navarrete, M. F. v., Reisen des Columbus 156.
St. Nazaire, Soc. de Géographie 38.
Neapel, Soc. Africana d'Italia 40.
— Zoolog. Station 40.
Nedderich, W., Ostfälisches Hügel- und Tiefland 312.
Nederlandsch-Indië, Java en Madoera 383.
Neerlandica, Nomina Geographica — 179.
Negri, Ch., Coste Belgiche, Olandesi e Germaniche 322.
Nehb, G., Elem. d. Heimatkunde 186.
Nehring, A., Tundren u. Steppen 211.
Neigebauer, Rußland nach Demidow 345.
Neigebaur, J. F., u. F. Aldenhoven, Griechenland 342.
Neischl, A., Höhlen der Fränk. Schweiz 322.
Neiße, Gesellsch. Philomathie 32.
Nemnich, P. A., Reise nach und durch England 353.
Nessig, W. R., Dresden (geolog.) 310.
Nestler, B., Zschopau-Tal (landschaftl.) 311.
Neuber, A., Bodengestalten der Erdoberfläche 180.
Neuchatel, Soc. de Géographie 72.
Neue Fata einiger Seefahrer 290.
Neu-Guinea 415 ff.
Neuhauss, R., Hawaii-Inseln 418.
Neuhof, J., Gesandtschaft a. d. Tartarischen Chan 375.
Neuhoff, O., Zustandsänd. feuchter Luft (Meteorol. Inst.) 15.
Neukomm, E., Dompteurs de la Mer. — Normands en Amérique (Referate) 175.
Neumann, C., u. J. Partsch, Phys. Geographie v. Griechenld. 343.
Neumann, G., Geograph. Lexikon des Deutschen Reiches 177.
— Ortslexikon d. Dtschn. Reich. 303.
Neumann, K. F., Joh. Schiltbergers Reisen *.
Neumann, L., Orometrie des Schwarzwaldes 320.
— Volksdichte in Baden 320.
— Der Schwarzwald 322.
Neumann, O., Somali Coast-Ethiopia-Sudan 391.
Neumann, R., Entstehg. u. Bedeutg. d. neugriech. Volkes 343.
Neumann, Th., Mod. Ägypten 391.
Neumark, Geschichte der — im 30jähr. Kriege 28.
Neumayer, G.: Anleit. z. wiss. Beobacht. auf Reisen 191.
— Auf zum Südpol! *.
— u. O. Leichhardt, L. Leichhardt's Briefe an seine Angehörigen 163.
Neumayr, M., Erdgeschichte 209.
— Zur Geschichte des östlichen Mittelmeerbeckens 294.
Neuse, R., Britische Inseln 354.
Neuseeland 412 ff.
Newberry, J. S., siehe U. S. Geolog. Survey 96 ff.
Newell, F. H., Irrigation 247.
— Reclamation of the West 428.
New-Haven, Connecticut Acad. 91.
New South Wales, Mineral Map 413.
New York, Academy of Sciences 91.
— Americ. Geogr. and Stat. Soc. 91.
— Americ. Geograph. Soc. 91.
— Americ. Museum of Natural History 91.
— (Central Park:) Annual Rep. 425.
— (State) Annual Report 1871 425.
— Annual Message 425.
— (Americ. Inst.) Annual Report 1872 425.
Ney, C. E., Wald und Klima 223.
Nicolau, T., Rumän. Felsarten 213.
Niebuhr, C., Ägypten u. Vorderasien („Der alte Orient") 145.
— Arabien 357.
— Reise nach Arabien 357.
Niederlande 322, 323.
Niederländ.-Ostindien 380.
Niederlein, G., Expedition nach Misiones u. zum Guazu 441.
— u. R. Napp, Deutsch-argent. Exped. *.
Niepmann, Der Ortler *.
Niermeyer, J. F., Kartographie Hollands 157.
Nieuwenhuis, A. W., Quer durch Borneo 383.
Nikel, J., Geschichtswerk Herodots 158.
Nikitin, S., Bibl. géologique de la Russie 174.

Nippold, F., Aegypten in Religions- u. Kulturgeschichte 389.
Nippold, O., Japan 379.
Nissen, H., Pompeji 336.
Noë, H., Neue Studien aus den Alpen 295.
— In den Voralpen 295.
— Deutsches Alpenbuch 295.
— Dalmatien 325.
— Italienisches Seebuch 337.
Nöggerath, J., Laacher See 305.
Nösselt, F., Handb. d. Geogr. 180.
Nogueira, A. F., Raça negra etc. da Africa 384.
Nolde, E., Reise nach Innerarabien usw. 362.
Nomina geographica 179.
— — neerlandica (Amsterdam, Aardrijksk. Genotsch.) 41.
Nordafrika und Sudan 391 ff.
Nord-Amerika 420.
— Gesellschaftsschriften 83.
Nordatlant. Ozean, Orkane 1899 (Berlin, Hydr. Amt) 13.
Nordenskjöld, A. E. v., Nordpolarreisen 1858—79 447.
— Umseglung Asiens 447.
— Wiss. Ergebn. d. Vega-Exped. 447.
— Studien u. Forschungen aus dem hohen Norden 447.
— Grönland 448.
Nordenskjöld, O., Om Sjöarne 71.
— Om Bossmo grufvors geologi (Upsala, Geol. Inst.) 71.
— Ergußgest. a. Småland 212.
— J. G. Andersson u. a., Antarctic 452.
— and others Swed. Antarctic Exped. 452.
Nordhavs-Expedition, Norske 1876/78 351.
Nordhoff, J. B., Haus, Hof, Mark u. Gemeinde Nordwestfalens 308.
Nord-Ost-Afrika 387 ff.
Nord-Ostsee-Kanal 316.
Nordsee, Untersuchungsfahrten in der — 217.
— Segelhandbuch 218 f.
Nordthüringen, Landesk. Lit. 173.
Norges Geograf. Opmåling (Katalog) 171.
Norges Indellinger 350.
Nori, Niederland durch Deutschland annektiert 323.
Norway, Offic. publication 351.
Norwegen 349 ff.
— Fauna Norvegiae (Christiania, Univ.) 69.
Norwegian North-Atlantic Expedition (ebenda) 68.
Norwegian North Polar Exped. 1893—96 450.
Nostiz, P., Helfers Reisen in Vorderasien und Indien 355.
Nouv. Annales des Voyages 121.
Nouvelle Géographie 131.
Novara-Reise um die Erde 292.
Novibazar u. Kossowo 341.
Nowaja-Semlja, Russ. Polarstat. (Petersburg, Geogr. Ges. p) 64.
Nowák, A. F. P., Der Ocean 215.
— Witterung und Klima 222.
Nürnberg, Naturhist. Gesellsch. 32.
— Germanisches Museum in — 319.

O.

Oberhummer, E., Cypern 363.
Oberhummer, R., u. H. Zimmerer, Durch Syrien u. Kleinasien 362.
Oberländer, H., Geogr. Unterricht nach Ritter 185.
Oberländer, R., Der Mensch vormals und heute 250.
— Deutsch-Afrika 280.
Obermayer, A. v., Meteorol. Station auf dem Sonnblick 227.
Oberösterreich, Landesk. Lit. 174.
Obersteiner, H., Nach Spanien und Portugal 335.
Obrutschew, W. A., Centralasien, China und Nan Schan 371.
— Aus China 377.
Ocean Highways 125.
Ochsenius, K., Notizen üb. Chile 441.
— Chile, Land und Leute 441.
Odessa, Observatoire météorol. 63.
Oechelhaeuser, W., Deutsch-Ostafrikanische Centralbahn 406.
Oehlmann, Deutsche Auswanderung nach Kleinasien 285.
Oels, W., Zeichnen im geogr. Unterricht 188.
Oertel, G., Landes- u. Volkskunde des Königr. Sachsen 308.
Österreich, Geogr. Jahresber. 174.
Oesterreich-Ungarn, Bosnien u. Herzegowina 323 ff.
Oesterreichische Alpen 295 ff.
— Alpenseen, Atlas der — 297.
— Monatsschrift f. d. Orient 125.

Oesterreich.-ungar. Monarchie in Wort und Bild 324.
Oesterreichs, Beitr. z. Hydrograph. (Hydr. Central-Bur. f) 57, 58.
Ohlenschlager, Prähist. Lit. 173.
Ohrwalder, J., Aufst. d. Mahdi 394.
Olavius, O., Reise durch Island 352.
Oldendorp, C. G. A., Mission auf den Caraib. Inseln 428.
Oldham, R. D., Bibliogr. of Indian Geology 174.
Olivera, E., Estudios y viages agricolas 294.
Olivier, L., La Tunisie 394.
Olpp, J., Angra Pequena 408.
Omori, F., Preliminary tremor of earthquake 205.
— Pendulums for registering earthquakes 205.
— and K. Hirata, Earthquake Measurement at Miyako 205.
Ondrusch, K., Familiennamen in Neustadt a. O. 263.
Oost-Indie, Nederlandsch (Bibliogr.) 174.
Opitz, G., England 354.
Opitzens, G. v. Jutroschin, Merkwürd. Nachrichten (Asiat. Tartarey) 365.
Oppel, A., Landschaftskunde 181.
Oppenheim, M. v., Reise durch die syrische Wüste 362.
— Vom Mittelmeer z. Pers. Golf 362.
— Rabeh u. d. Tschadseegebiet 395.
Oppenheimer, Z., Einfluß d. Klimas auf den Menschen 247.
Oppert, E., Korea 379.
Oran i. Algerien, Soc. de Géogr. 81.
Orenburg, Gouvernement — nach Werken a. d. J. 1755 154.
Orenburgische Abteilung d. Russ. Geogr. Gesellschaft 77.
Orient (Meyers Reisebücher) 359.
— Der alte (Zeitschrift) 145.
Orientreise d. Kronprinzen Rudolf von *** 359.
Orléans, H. P. d', Tonkin 374.
Orozco y Berra, Historia de la geografia en Mexico 154.
Ortlerführer 296.
Osborne, S., Discov. of the N.-W. Passage 445.
Osborne, W., Zeiteinteilung 195.
Osenbrüggen, E., Land u. Leute der Urschweiz 332.
Osenbrüggen, E., Wanderstudien aus der Schweiz 332.
— Die Schweiz i. d. Wandelungen der Neuzeit 332.
Osnabrück, Naturw. Verein 32.
Ostäquatorialafrika, Mitt. über seine Erschließung 402.
Ostasien 375 ff.
— Deutschlds. Interessen in — 375.
— Preußens Exped. nach — 355.
Ostfriesische Inseln, Landeskundl. Lit. 172.
Ostsee, Segelhandbuch 219.
— Mittelwasserstände 221.
Ostsibirische Abteilung d. Russ. Geogr. Gesellsch. (Irkutsk) 76.
Ost- u. Westpreußen, Landeskundl. Lit. 172.
Ottawa, Geol. Survey of Canada 91.
— Department of the Interior (Dominion of Canada) 92.
Otto, Vogelsammlung des Gymn. zu Eisleben 246.
Ouro, Preto, Escola de Minas 119.
Owodoff, A., Magnet. Beobacht. (Chiwa) 233.

P.

Paasche, H., Aus Nord- u. Mittelamerika 420.
Pacific Islands Sailing Direct. 218.
Page, T. J., Explor. and survey of the river „La Plata“ 440.
Pagenstecher, H. A., Tiere der Tiefsee 241.
Pahde, A., K. Fr. Hornemann 165.
Paijkull, C. W., Granater 209.
— Om fyndet af en menniskoskalle i Fyris-åns 255.
Paiva, A. P., Champs d'or (Afrique portug.) (Lissabon, Soc. de Geogr. d/38) 60.
Palästina (Aegypten, Palästina u. Syrien) (Meyers Reiseb.) 360.
— u. Syrien (Meyers Reiseb.) 363.
Palgrave, W. G., Arabie centrale 358.
Pallas, P. S., Reise Russ. Reich 344.
Pallmann, R., Bewohnbarkeit der Tropen 281.
Palmer, W. J., Surveys across the Cont. 1867/68 (America) 425.
Panckow, H., Verbreitung des Deutschtums i. Auslande 260.
Pappa, D., Sud Afrique 409.

Para-Brazil Museu Paraense 119.
Paraguay 439 ff.
Paris, Soc. d'Anthropol. de Paris 36.
— Soc. Asiatique 36.
— Comité de l'Afrique française 36.
— Ministère des Colonies 36.
— Soc. de Géographie 37.
— Notice sur la Soc. de Géogr. 167.
— Soc. de Géographie Commerc. 37.
— Soc. Géologique de France 37.
— Soc. Académ. Indo-Chinoise de France 37.
— Catalogue du Service Géographique de l'armée 171.
Parker, J. J., Skeleton of the New Zealand Crayfishes 243.
Parkinson, R., Im Bismarck-Archipel 416.
Parow, W., England 354.
Parreidt, J., Größe der Kiefer u. Zähne 254.
— Bezahnung bei abnormer Behaarung 254.
Partsch, J., Philipp Clüver 141.
— Europa i. d. geogr. Werke d. Agrippa 153.
— Landeskundl. Lit. d. Provinz Schlesien 172.
— Schutzgebiete des Deutschen Reiches 286.
— Mitteleuropa 295.
— Regenkarte Schlesiens 316.
— Schlesien 318.
— Vergletschg. d. Riesengeb. 316.
— Korfu (P. M. XIX) 128.
— Insel Leukas (P. M. XXI) 343.
— Kephallenia u. Ithaka (P. M. XXI) 343.
— Ägyptens Bedeutung *.
Passalsky, P., Anomalies magnét. de Krivoï-Rog. 235.
Passarge, L., Dalmatien u. Montenegro 328.
— Sommerfahrten i. Norwegen 351.
— Schweden, Wisby und Kopenhagen 351.
— Schweden 352.
Passarge, S., Adamaua 397.
Passow, B., Ackerbau, Dörfer u. Städte i. deutsch. Altertum 298.
Paudler, A., Leipaer Dichterbuch (Nordböhm. Excurs.-Klub) 50.
— Graf Josef Kinsky 164.
Paul, C., Mission i. uns. Kolonien 286.
Paul, E., Russ. Asien 368.
Paulitschke, Ph., Erforschung der Adâl-Länder u. Harârs 390.
— Sudanländer 393.
Paulo (Brazil) s. São Paulo 512.
Paulsen, A., Observ. internat. polaires 1882/83 448.
Paulus, v., u. Kull, Landwirtsch. Verh. v. Württemberg 319.
Payart, E., Découv. du Pôle Nord 449.
Payer, J., Adamello-Presanella-Alpen 295.
— Ortleralpen 295.
— Österr.-ungar. Nordpol-Exp. 446.
Peak, R. E., Deap-Sea Sounding-Exped. (Atlantic) 221.
Peale, A. C., Laramie Group (Wyoming) 426.
Peary, R. E., Over the „Great Ice" 450.
— North Polar Exploration 450.
Pechuel-Loesche, Kongoland *.
Pederzani-Weber, J., Die Marienburg 314.
Pelz, E., Über Auswanderung 277.
— Vier Hauptfragen in der Auswanderungsangelegenh. 277.
— Superior City 424.
— Minnesota 424.
— Minnesota, Emigr.-Monogr. 424.
Penck, A., Friedrich Simony 141.
— Verdunstung u. Abfluß (vergl. Ruvarac) 141.
— Erdkarte 1 : 1000000 195.
— Neue Karten und Reliefs der Alpen 198.
— Einfluß des Klimas auf die Gestalt der Erde 202.
— Periodic. d. Talbildung 202.
— Der alte Rheingletscher 202.
— Durchbruchstäler 202.
— Morphol. d. Erdoberfläche 204.
— Höttinger Breccie 209.
— Schwankgn. d. Meeresspieg. 216.
— Großbritanniens Oberfläche 354.
— Période glaciaire dans les Pyrénées 335.
— Ausbruch d. Tarawera u. Rotomahana 414.
—: Geograph. Abhandlungen 141.
— u. E. Brückner, Die Alpen im Eiszeitalter 298.
— A. Böhm u. A. Rodler, Excurs. in den Böhmerwald 315.
Penka, K. Heimat d. Germanen 258.

Pensa, H., Russes et Anglais en Afghanistan 364.
Pequito, R. A., Sá da Bandeira 163.
— Soc. de Geographia e Sá da Bandeira 167.
— Curso de contabilidade commercial Lisboa 268.
Peralta, J. F. de, Propriété fonc. à Costa-Rica 430.
Peralta, M. M., Costa Rica 429.
Perbandt, C. v., G. Richelmann, R. Schmidt, Herm. v. Wissmann *.
Pereira, A. v., Im Reiche des Aeolus 337.
Pereira, G., Invasões dos Normandos na peninsula iberica 335.
— Hist. e Geogr. da peninsula iberica 335.
— Notas d' Archeologia 335.
Pereira, R. de, États-unis de Colombie 434.
Pereira da Silva, J. M., Christovam Colombo 157.
Perkmann, R., Geogr. Unterricht 185.
Perl, A., Durch die Urwälder Südamerikas 433.
Perlewitz, P., Temperaturverh. von Berlin 232.
— Isothermen d. Deut. Reiches 303.
Perrin, M., Hindostan 372.
Perrot, F., Deutsche Eisenbahnpolitik 299.
Perrot, N., Sauvages de l'Amérique septentr. 420.
Perruchon, J., Vie de Lalibala, roi d'Ethiopie 79.
Perthen, E., u. H. R. Kreibich, Der Hutberg b. Mertendorf 328.
Perthes, Justus (Biogr.) 164.
Pertz, G. H., Entdeckung des Seewegs nach Ostindien 153.
— Fränkische Kosmographie des 7. Jahrh. 155.
Peru 433 ff.
— y la influencia europea 434.
Peschel, O., Andrea Bianco 153.
— Geschichte der Erdkunde 154.
— Geschichte des Zeitalters der Entdeckungen 154.
— Neue Probleme d. Erdkunde 199.
— Völkerkunde 251.
— Abhandlungen zur Erd- und Völkerkunde 251.
Peschel, O., und O. Krümmel, Europäische Staatenkunde 294.
— — Vereinigte Staaten 426.
— u. G. Leipoldt, Phys. Erdkunde 199.
Peter, B., Astronom. Ortsbest. in Colombia u. Ecuador (s. Reiss u. Stübel) 435.
— Anleit. z. geogr. Ortsbest. siehe „Wiss. Beob. auf Reisen" 191.
Peter, E., Die Zugspitze *.
Petermann, A., Australien in 1871 413.
— Südamerik. Republiken 440.
— Spitzbergen 445.
— u. Hassenstein, Inner-Afrika 385.
— — Ostafrika 388.
Petermanns Mitteilungen 126.
— Ergänzungshefte 126.
— Inhaltsverz. 1855–1894 171.
— Classified index to the maps in — — 1855—1881 171.
Petermann, R. E., Führer durch Dalmatien 328.
Peters, C., Aequatorial- und Süd-Afrika (1719) 158.
— Das Goldene Ophir Salomos 158.
— England u. d. Engländer 354.
— Gefechtweise in Afrika 385.
— Deutsch-Ostafrik. Kolonie 404.
— Deutsche Emin Pascha-Exp. 404.
— Dtsch.-Ostafrik. Schutzgeb. 405.
— Macombe's Country 410.
— Exped. nach Zambesia 410.
— Im Goldland d. Altertums 411.
Peters, C. F. W., Entfernung der Erde von der Sonne 194.
— Die Fixsterne 194.
Peters, C. H. F., Boundary Line of the state of New-York 424.
Peters, Th., Resources of the state of New-York 424.
Petersburg s. St. Petersburg 511.
Petersen, J., Behandlg. d. Geologie u. Mineralogie i. Unterr. 189.
Petkovšek, J., Erdgeschichte Nieder-Oesterreichs 328.
Petrascheck, W., Sächs. Kreideformation (213) 311.
Petri, E., Kol. Besitzungen d. Russ. Reiches 278.
— Sibirien 368.
Petri, K., Coleopteren-Tribus Hyperini 246.

Petrik, L., Ungar. Porzellanerde 209.
— Rhyolithe 209.
Petroff, J., Alaska 421.
Petzholdt, A., Innere v. Rußld. 345.
— Turkestan 366.
Petzold, W., Geograph. Lehrplan (Realsch.) 185.
Peyer, G., Erschließung Central-Afrikas 386.
Peyret, A., Colonies de la Rép. Argentine 442.
Pfadfinder (Monatsschrift) 277.
Pfäfers (Ragatz, Pfäfers usw.) 332.
Pfaff, F., Gletscher der Alpen 297.
Pfannschmidt, Entwicklung des Welthandels 269.
Pfeil, J. Graf, Kolonisation in Ost-Afrika 282.
— Gründung d. Boerenstaaten 410.
— Studien aus der Südsee 417.
Pfister, Ch., J. V. Barbier 166.
Pflanzengeographie 235 ff.
Pflug, Entwicklg. uns. Vaterl. 301.
Philadelphia, Acad. of Natural Sciences 92.
— Americ. Philosophical Soc. 92.
— Geographical Society 92.
— Wagner Free Institute 92.
Philippi, R. A., Palabra „Cordillera" 200.
— Flora i Fauna de Chile i Arjentina 442.
Philippinen und Sulu-Inseln (Geo-hydrogr.) 380.
Philipps, H., Congo Independent State 401.
Philippson, A., Das Mittelmeergebiet 295.
— Griechische Inselwelt 344.
— Thessalien u. Epirus 344.
— u. L. Neumann, Europa (Sievers' Landeskunden) 183.
Phips, C. J., Reise n. d. Nordpol 444.
Physik, Geographie i. Allg. 198.
— des festen Landes 201 ff.
— der Gewässer 215 ff.
Piersig, G. R., Hydrachniden Sachsens 245.
Pietsch, L., Marokko 392.
Pietsch, M., Küste v. Maine 427.
Piette, M. E., Epoque Eburnéenne et les races humaines 259.
— Fouilles fait. à Brassempouy 334.
— et Jos. de la Porterie, Études d'Ethnogr. préhist. 261.
Pigafetta, A., Magellans Reise 291.
Pilling, J. C., siehe Bureau of Ethnol. 95.
Piolet, J. B., Madagascar et les Hova 412.
Piper, Aufenthalt in Paris 334.
Pisa, Soc. Toscana 40.
Pitou's, L. A., Leben und Verweisung nach Cayenne 433.
Pittier, H., Observaciones (Clima y geograf.) de Costa Rica 430.
Pixis, R., Kepler als Geograph 144.
Plantamour, E., et M. Löw, Longitude Genève-Strassbourg 193.
Platen, P., Ursprung der Rolandssäulen 263.
Plath, K. H. C., Reise n. Indien 373.
Plattensee 331.
Plattensee-Commission 331.
Plauen i. V., Altertumsverein 32.
Plinii, C. Secundi, Naturalis Historiae Libri XXXVII 153.
Plön, Biolog. Station 32.
— Biolog. Station betr. 243.
— Biolog. Station und Streit mit Dr. Apstein 243.
Ploss, H. H., Stellung der Frau während der Geburt 251.
— Abnabelung des Kindes 251.
Ploss-Barthels, Das Weib *.
Pluns, O., Columbus in S. Domingo oder in Havana? 154.
Pöppig, E., Reise in Chile, Peru u. a. d. Amazonenstrome 432.
Poestion, J. C., Island 353.
Pogge, P., Im Reiche d. Muata Jamvo 399.
Pola, Hydrograph. Amt 51.
Polak, J. E., Persien 364.
— Oesterr. Lehrer in Persien 364.
Polakowsky, H., Flora de Costa Rica 430.
— Panama-od. Nicaragua-Canal 430.
— Chile i. J. 1883 (für Auswanderer) 441.
Polar Colonization 278.
Polarforschung, Die internationale — 1882/83 448 ff.
Polar-Regionen 443 ff.
Polarreisen und M'Clintocks Exped. 445.
Polarstation a. d. Lena-Mündg. Beobachtungen 448.
— auf Nowaja-Semlja, Beobachtungen 448.

Polenz, W. v., Land d. Zukunft *.
Polis, P., Niederschlagsverhältnisse der Rheinprovinz 311.
Politica portugueza na Africa 385.
Politische Geographie 246 ff.
Polko, E., Erinnergn. an E. Vogel 162.
Pollack, R., Schiffahrts-Kalender für das Elbe-Gebiet 1891 301.
Pollard, J. G., vergl. Bureau of Ethnol. 95.
Polluge, L., Klimaänderungen 222.
Pommern, Landeskdl. Literatur 33.
Pontoppidan, H., Reisebilder aus Dänemark 352.
Popescu, St. D., Großbritannien (wirtsch.) 354.
Popig, H., Stellung d. Südostlausitz im Gebirgsbau Deutschl. 318.
Porto, Soc. de Geogr. comerc. 60.
Porto-Allegre, Colombo 165.
Porto Rico, Census 1899 431.
Portugal 334 ff.
— Gesellschaftsschriften 58 ff.
Portugal, Enseignement commercial 268.
— Tableaux statistiques 335.
— em Africa (Direitos) 384.
Português, Atlas Colonial Português 288.
Possart, Schweden 351.
Potanin, G. N., Nordwestliche Mongolei 370.
Potanina, A. v., Reisen in Ostsibirien, Mongolien usw. 375.
Potonié, H., Pflanzenwelt Norddeutschlands 300.
Potsdam, Geodätisches Institut 7.
— Internat. Erdmessung 12.
Powell, J. W., Explorations of the Colorado (Smithson. Inst.) 95.
— Mythologic philosophy 251.
— Unter den Kannibalen v. Neu-Britannien 416.
Prag, Verein für Geschichte der Deutschen in Böhmen 52.
Praia (S. Tiago de Cabo Verde) Posto Meteorol. 411.
Pratts Aehrenlese auf einer Reise durch Wallis 332.
Precht, W., Horizont. Gliederg. 203.
Pregel (Memel-, Pregel- u. Weichselstrom) 318.
Prellberg, K., Persien, eine hist. Landschaft 364.
Prestel, M. A. E., Boden der ostfriesischen Halbinsel 305.
Preuß, P., Exped. n. Amerika 420.
Preuß, Th., Litauen vor 300 Jahren 317.
Preussische Expedition nach Ostasien 355.
Preussische Landesaufnahme, Übersichtsblätter 171.
Preyer, W., u. F. Zirkel, Island 353.
Primics, G., Csetrásgebirge (geol.) (Ung. naturw. Ges.) 47.
Prinzinger, A., Landeskundl. Lit. v. Salzburg 174.
Pröscholdt, H., Thüringer Wald u. Umg. 308.
Provincia de Angola 399.
Prowe, A., Coppernicus (Gedicht) 167.
Prschewalsky, N. M. v., Reise z. Lop-Nor u. Altyn-Tag 370.
— Reisen in d. Mongolei u. Nordtibet 370.
— Durch Xam nach Tibet u. d. Gelb. Fluß (3. Reise i. Centralas.) 370.
— Reisen in Tibet u. am Gelben Fluß 370.
— Von Kiachta zum Gelben Fluß (4. Reise i. Centralasien) 370.
Prutz, H., Gustav Hirschfeld 165.
— Aus Phönizien 359.
Publikationsverzeichn. 170 ff.
Puchstein, O., Kurdistan 360.
Pumpelly, R., China, Mongolia, Japan (geolog.) 375.
Pungur, G., Gryllides de Hongrie 243.
Purdie, A., The Common Mussels 243.
Putnam, Ch., Elephant Pipes 253.

Q.

Quebec, Lit. and Hist. Society 92.
Queensland, Letters from — 414.
Question du Zaire (Lissabon, Soc. de Geogr. d/25, 27) 59.
Questionnaire général (Bordeaux) 191.
Questoes africanas 384.
Quito, Observ. Astronómico 119.

R.

Raab, C. v., Regesten zur Orts- und Familien-Gesch. d. Vogtlandes (Plauen, Altertumsverein) 32.
Rabe, C., Lüneburger Heide 313.

Rabenau, J. v., Aus Guatemala 430.
Rabot, Ch., A travers la Russie boréale 348.
— Variations de longueur des Glaciers arctiques 450.
— Terre de Feu *.
Radde, G., Kaukasisch. Museum 168.
— Vorträge über den Kaukasus 346.
— Dagestanische Hochalpen 348.
— Karabagh 348.
— Der Nordfuß des Dagestan 349.
— Reisen in Ost-Sibirien 365.
— Reisen a. d. pers.-russ. Grenze 368.
— Fauna u. Flora d. südwestlichen Caspi-Gebietes 368.
— Transkaspien u. Nord-Chorassan 369.
— u. E. Koenig, Das Ostufer des Pontus 349.
Raden Mas, Adipati Ario tjondro Negro 381.
Radloff, W., Les Kirghis 346.
— Aus Sibirien 367.
Raffles, Th. S., Memoir of his life 161.
Ragatz, Pfäfers u. d. vereinigten Schweizerbahnen 332.
Rajal y Larré, J., Explor. del Territ. de Davao (Filipinas) (Madrid, Soc. geogr.) 73.
Ramaer, J. C., Omvang van het Haarlemmermeer 323.
Rambke, K., Behandlung d. Klimas im Unterricht 190.
Ramusio, G. B., Viaggio di Giovan Leone etc. 291.
Rangen, J., Phönizien 361.
Ranke, J., Der Mensch 254.
Rasch, G., Heutiges Spanien 334.
Rassegna della Scienze Geologiche in Italia 130.
Rath, G. vom, A. v. Lasaulx 164.
— Ausflug nach Calabrien 337.
— Der Vesuv 337.
— Arizona 426.
Rathsburg, A., Das Flöhagebiet im Erzgebirge 313.
Ratzel, F., Eduard Vogel 165.
— Anthropol. Literatur 170.
— Erde und Leben 182.
— Firn, Schuttlagerung, Humusbildung 202.
— Anthropogeographie 248.
— Politische Geographie 248.
— Das Meer als Quelle d. Völkergröße 248.
Ratzel, F., Geogr. Lage großer Städte 248.
— Beurteilung der Völker 251.
— Völkerkunde 254.
— Ursprung u. Wanderungen der Naturvölker 264.
— Über Naturschilderung 293.
— Wandertage eines Naturforschers 294.
— Die Schneedecke, besonders in deutschen Gebirgen 300.
— Deutschland 302.
— Schilderungen aus Siebenbürgen und den Alpen 329.
— Zool. Briefe v. Mittelmeer 337.
— Städte und Kulturbilder aus Nordamerika 426.
— Die Vereinigten Staaten 426.
— Polit. Geogr. d. Ver. Staaten 427.
— Aus Mexiko 430.
— Glücksinseln und Träume *.
— Kleine Schriften *.
—: Bibliothek geogr. Handb. 136.
Ratzel-Gedächtnisschrift 169.
Rau, Ch., C. F. P. v. Martius 162.
Raumer, F. v., Italien 336.
— England 1835 (Kritik) 353.
— Vereinigten Staaten von Nordamerika 423.
Raumer, K. v., Lehrbuch d. allgemeinen Geographie 181.
— Beschreibg. d. Erdoberfläche 181.
— Zug d. Israeliten a. Ägypten 358.
— Palästina 358.
Rauwolfen, L., Raiß in die Morgenländer 356.
Ravenstein, E. G., Statistics of England and Wales 353.
Rawlings, Th., Ausw. n. Minnesota u. Britisch Columbia 420.
Ray, P. H., Intern. Polar-Exped. to Pt. Barrow 448.
Raynolds, W. F., Explor. of the Yellowstone River 424.
Reale, J. C. A., Soc. anti-esclav. de Londres (Lissabon, Soc. de Geogr. d/31) 60.
Recife Instit. Archeolog. Geogr. 119.
Reclus, E., L'enseignement de la Géographie 190.
— Globe terrestre, 1:100000 196.
— La Perse 364.
Reden, F. W. v., Vergleichende Kultur-Statistik der Großstaaten Europas 293.

Redslob, G. M., Thule 152.
Regel, F., Landes- u. Volkskunde des Thüringerwaldes 306.
— Ortschaften i. Thüringerwald 307.
— Thüringen 310.
— Kolumbien 436.
— Iberische Halbinsel *.
Regeler, A., Namen und Zahlen im geogr. Unterricht 190.
Regell, P., Riesen- u. Isergebirge *.
Regenkarten der preuß. Provinzen (Berlin, Meteorol. Inst.) 15.
Regensburg, Naturw. Verein 32.
Registrande des Großen Generalstabes 130.
Rehbock, Th., Deutsch-Südwest-Afrika (Deut. Kolonialges.) 13.
— Wasserstraße d. d. Canad. Seen 427.
Reichard, P., Emin Pascha *.
Reichel, K., Verkehrsstraßen aus d. Euphrat-Tigris-Becken 363.
Reichenberg i. B., Verein für Naturfreunde 52.
Reichenow, A., Kolonie Kamerun 396.
Reicke, E., u. v. Schack, Landeskundliche Literatur von Ost- und Westpreußen 172.
Reimann, E., Gestalt d. Himmelsgewölbes 195.
— Scheinbare Vergrößerung der Sonne und des Mondes 198.
Rein, J. J., Japan 378.
— Nakasendô in Japan 378.
Reinaud, M., Royaume de la Mésène et de la Kharacène 153.
— Périple de la Mer Érythrée 153.
— Mémoire sur l'Inde 372.
Reinders, G., Oerbanken in de Nederlandsche Heidegronden (Amsterdam, Akad. d/6) 42.
Reindl, J., Die schwarzen Flüsse Südamerikas 433.
Reinhard, Raph., Pässe u. Straßen in den Schweizer Alpen 333.
Reinhard, Rud., Deutsche Seehandelsstädte 303.
— Bemerkungen üb. d. deutschen Seestädte 303.
Reinhardt, L., Mensch zur Eiszeit in Europa *.
Reinhold, H., Griech. Örtlichkeiten bei Pindaros 343.
Reinisch, L., Aegypten u. Abessinien 391.
Reinisch, R., Lausitzer Biotitgranit 214.
Reis, J. B., Os Portuguezes na região do Nyassa 403.
Reischel, G., Ansiedelungskunde von Mittelthüringen 307.
Reisen in mehreren Erdteilen 289 ff.
Reishauer, H., Vegetationshöhengrenzen in den Alpen 240.
— F. Ratzel u. d. Alpenforschung *.
Reiss, W., Steinzeit Ägyptens 390.
— Ecuador (Petrographisch) 214.
— u. A. Stübel, Vulk. Gebirge von Aegina u. Methana 342.
— — Reisen in Süd-Amerika (Astron. Ortsbest.) 435.
Reissenberger, L., Die Kerzer Abtei (Hermannstadt, Ver. f. Siebenb. Landesk.) 49.
Reiter, H., Entwicklungsgang d. Wissensch. v. d. Erde 155.
Relazione sul servizio minerario 1882 (Italia) 337.
Remelé, Ph., G. Rohlfs Exped. n. d. Lyb. Wüste 392.
Remmers, O., Fjorde a. d. Küste v. Maine 427.
Remy, F., Die Krim 346.
Renard, A. F., La Géographie dans l'enseignement sup. en Belgique 189.
Rengger, J. R., Reise nach Paraguay 440.
Renner, Herrenmühle in Graslitz 326.
Renner, H., Durch Bosnien u. d. Herzegovina kreuz u. quer 331.
Retgers, J. W., Duinzand van Nederland (Amsterdam, Akad. d/10) 42.
Rethwisch, J., Die Deutschen im Auslande 283.
Retzius, G., Finnland 347.
Reusch, H. H., Vulkanismus 202.
— Silurfossiler og pressede Konglomerater etc. 208.
Reuter, E., L'industrie agric. dans la prov. de Luxembourg 322.
— Colonie agricole belge dans l'Afrique Centrale 399.
— Natal 407.
Révoil, G., Vallée du Darror 402.
Revue géograph. intern. 131.
Revue Maritime et Colon. 131.

Rey-Pailhade, J. de, Système décimal 197.
— Extension du système décimal 197.
— Système Mètre-Gramme-Jour 197.
Reykjavik, Islenzka Fornleifafélags 5.
Richard, L., Langue commerc. de l'Archip. d'Asie 381.
Richelmann, G., Nutzbarmachung Deutsch-Ostafrikas 405.
Richter, A., Amt Ritzebüttel und die Elbemündung 309.
Richter, E., Seestudien 141.
— Grenzen der Geographie 189.
— Gletscher der Ostalpen 297.
— Schwankungen d. Alpengletscher 297.
— Urkund. üb. d. Ausbrüche d. Vernagt- u. Gurglergletschers 297.
— Geomorpholog. Untersuchungen in den Hochalpen 297.
Richter, H. E., Mediz. Meteorologie und Klimatologie 227.
Richter, J., Uganda 405.
Richter, J. J., Bilder aus den Vereinigten Staaten 425.
Richter, J. W. O., Die geograph. Lage d. Deutschen Reiches 300.
Richter, O., Die älteste Wohnstätte des römischen Volkes 257.
Richter, P. E., Verz. v. Forschern in Landes- und Volkskunde Mitteleuropas 172.
— Landeskundl. Lit. des Königr. Sachsen 173.
Richthofen, F. v., Aufgaben und Methoden der heutigen Geographie 184.
— Führer f. Forschungsreisende 191.
— China 376.
— Schantung u. Kiautschou 377.
— Morphologie Ost-Asiens 377.
— Ziele u. Ergebnis d. Südpolarforschung 452.
Richthofen-Festschrift 168.
Riebe, O., Im Hinterlande von Kamerun 398.
Riecke, C. F., Ortsnamen am Rheinufer 179.
Riehl, W. H., Wanderbuch 191.
Riehl, W. W., Sebastian Münster 161.
Rienzi, Propriété Foncière à Java 383.
Riesel, C., Das romant. Havelland 313.
Riga, Naturforscher-Verein 65.
— — Festschrift z. 50jähr. Best. 65.
Riggenbach, C. J., Reise nach Palästina 359.
Righ, O., Gamle Personnavne i Norske Stedsnavne 180.
Rigi und die Rigibahn und Vierwaldstättersee 332.
Rijksdriehoeksmeting (Delft) 198.
Ring, V., Deutsche Kolonialgesellschaften 282.
Rink, H., Nikobarische Inseln 372.
Rio de Janeiro, Secçao da Soc. de Geograph. de Lisboa 119.
— Instit. Hist. e Ethnograph. 119.
— Museo Nacional 120.
— Imperial Observatorio 120.
— Observatorio 120.
Rio Grande do Sul, Die deutschen Kolonien in — — — — 278.
Rio Negro (Patagonien) Exped. al — — 441.
Rippe, C., -O. Schneider, Muschelgeldstudien *.
Ritchie, Mac, D. Ainos (Arch. f. Ethnogr.) 123.
Ritchie, J., Books on Travel, Exploration, Mountaineering 171.
Rittau, J., Forsters Bemerkgn. 154.
Ritter, Geograph.-statist. Lexikon 177.
Ritter, C., Geschichte d. Erdkunde und der Entdeckungen 153.
— Verzeichnis seiner Bibliothek u. seiner Kartensammlung 170.
— Die Erdkunde im Verhältnis zur Natur usw. 181.
— Außenseite des Erdballs 201.
— Der Jordan 357.
— Palästina 357.
— Erdkunde von Asien 355.
— Erdkunde von Asien: Geogr. v. Russisch-Asien (russ.) 367.
Ritter, K., Naturhist. Reise nach Haiti 428.
Ritters, H., Etymol. Streifzüge auf d. Geb. d. Niederdeutschen 263.
Rittich, A. F., Die Ethnographie Rußlands 346.
Ritzhaupt, C., Ferienausflug um die Erde 292.
Rivinus, C. F., Nördl. England 353.

Rivoli, J., Serra d'Estrella 335.
Robiou, F., Hist. ancienne des Peuples de l'Orient 153.
Rochefort-sur-Mer, Soc. de Géographie 37.
Rochester Academy of Sciences 92.
Rochon u. a., Cochinchina (siehe Th. Bowyear) 372.
Rochon, A., Reise nach Madagaskar und Ostindien 354.
Rock Island Augustana College 92.
Roco, D. J. A., Exped. al Rio Negro (Patagonien) 441.
Rodenberg, J., In deut. Landen 299.
— England 353.
Roder, K., Polare Waldgrenze 239.
Römer, C. J., Obere Amazonenstrom (kol.) 435.
Roemer, F., Texas 423.
Rösel, A., Österr. Ansiedlung in Kentucky 278.
Röthlisberger, E., El Dorado 436.
Roget, L., Arouwimi et Ouellé (Brüssel, État indép.) 2.
Rohlfs, G., Land und Volk in Afrika 384.
— Quer durch Afrika 386.
— Entd. u. Erforsch. Afrikas 386.
— Dasselbe. Neue Beiträge 386.
— Quid novi ex Africa 386.
— Mission nach Abessynien 390.
— Reise d. Nordafrika I. u. II 392.
— Bei den Zeltbewohnern in Marokko 392.
— Mediz. Geographie Marokkos 392.
— 3 Monate in der Lyb. Wüste (Photographien) 392.
— Bedeutung Tripolitaniens 392.
— Reise v. Tripolis nach Kufra 392.
— Reise durch Marokko 393.
— Erster Aufenthalt i. Marokko 393.
— Von Tripolis n. Alexandrien 393.
— Zur Klimatologie und Hygiene Ostafrikas 403.
— Angra Pequena 408.
(Rohlfs, G.), Remelé, Ph., Exped. nach d. Lybischen Wüste 392.
Rohlfs, H., Oriental. Pest 251.
Rohrbach, P., Wirtschaftliche Bedeutung Westasiens 363.
— In Turan u. Armenien 369.
Rom, R. Accademia dei Lincei 40.
— Soc. Geograph. Italiana 40.
Romer, F. F., Prehist. antiquities of Hungary 329.
Rona, Z., Luftdruckverh. Ungarns (Ung. naturw. Ges.) 48.
Roon, A. v., Grundzüge der Erd-, Völker- u. Staatenkunde 180.
Roorda van Eysinga, Nederl. Indië 380.
Roquette, M. de la, Keilhau 161.
— John Brown 161.
— Les Egèdes 161.
— Martin Fernandez de Encico 161.
Rorschach, Führer durch — 332.
Rosén, P. G., Mésure du Méridian au Spitzberg 195.
Rosenberg, H. v., Malayische Archip. 381.
Rosenthal, L., Diesseits u. jenseits der Cordilleren 432.
Roshdestwenski, A. G., Die Kopfgröße des Menschen 259.
Rosny, L. de, Religions de l'extrême Orient 254.
Ross, J., 2. Entdeckungsreise nach dem Nordpol 444.
Ross, L., Kleinasien u. Deutschld. 357.
Rosthorn, A. v., Ausbreitung der Chines. Macht 377.
Rostock, Ver. d. Naturgeschichte 33.
Roth, F., Forestry Conditions of Northern Wisconsin 89.
Roth, J., Erdbeben 201.
— Flußwasser, Meerwasser etc. 216.
— Geol. Bildung d. nordd. Ebene 299.
Roth, W., String, and other forms of strand 415.
Rothwell, R. P., Mineral Industry in the Unit. St. 427.
Rotterdam, Soc. Batave de Phil. 43.
Roudaire, Mission des Chotts 392.
Rouen, Soc. Normande de Géogr. 38.
Roumanie Grand dictionnaire Géogr. de la — 178.
Rudesindo, S., Storiche dell'Australia 413.
Rudio, F., Naturf. Ges. i. Zürich 73.
Rudolph, T., Niederl. Kolonien der Altmark 283.
Rudorff, O., Tokugawa-Gesetz-Sammlung (Tokyo, Deutsche Ges.) 78.
Rügen (Vorpommern und Rügen) Landeskundl. Lit. 172.
Rütimeyer, L., Gesammelte kleine Schriften 145.
— Tal- und See-Bildung 201.
— Bretagne 333.

Ruff, P., Domination espagnole à Oran 80.
Ruge, S., Entdeckung d. Seeweges nach Ostindien 159.
— Columbus 166.
— Üb. Kompaß u. Kompaßkart. 192.
— Dresden u. d. Sächs. Schweiz 312.
— Norwegen 351.
— Kartographie von Amerika 420.
Ruhstrat, E., A. d. Lande d. Mitte 377.
Rummler, L., Normannen i. Europa 284.
Rumohr, C. F. v., Drey Reisen nach Italien 336.
Runge, Bernstein i. Ostpreußen 315.
Rupp, E., Soll u. Haben i. Deutsch-SW.-Afrika 289.
Ruska, J., Steinbuch a. d. Kosmogr. d. Zakarijâ ibn Muhammad 158.
Russell, J. C., vergl. N. S. Geolog. Survey 96.
— North America 421.
— Eruptions on Martinique etc. 431.
Russia, Philosophical, political and literary travels in — 344.
Russie sur la Danube 346.
Russisch Asien 365 ff.
Russisch-polnische Frage 249.
Russisches Reich, Geogr.-statist. Lexikon 177.
Russisches Reich i. Europa 347.
Rußland, Bibliothèque géologique de la Russie 174.
Rußland, Das neue — 346.
Rußland, Ethnogr.-statist. Exped. in Westrußland 346.
Rußland, Europäisches 344 ff.
Rußland in Asien 274.
Rußland, Statistische und andere Mitteilungen 346.
Rußlands, Material. z. Geologie — (Russ. Mineral. Ges.) 65.
Rußlands Ethnogr. nach Rittich 346.
Rußlands, Briefe üb. d. gegenwärt. Lage — 347.
Rust, Emin Pascha-Expedition 404.
Ruthner, A. v., Zillertaler Gebirgsgruppe 295.
— Aus Tirol 295.
Ruvarac, V., Abflüsse und Niederschlagsverh. v. Böhmen 328.
Ryssl ands Belägenheit, Beskrifning om — 344.
Rytschkoff, Topogr. d. Gouv. Orenburg (Orenb., Geogr. Ges.) 77.

S.

Sabir, C. de, Fleuve Amour 365.
Sach, A., Die deutsche Heimat 300.
— Herzogtum Schleswig 317.
Sachau, E., Reise in Syrien und Mesopotamien 360.
— Am Euphrat und Tigris 363.
Sachs, C., Aus den Llanos 434.
Sachse, C. T., Elbtal (Klimatol.) 304.
— Pflanzengeogr. d. Erzgebirg. 304.
Sachsen, Königr., Landeskundl. Literatur 173.
Sachsen, Landwirtschaft in — 305.
Sachsens Klima 20.
Sachsen, Provinz, Landeskundl. Literatur 173.
Sack, A., Reise nach Surinam 433.
Sadebeck, M., Entwickl. d. Gradmessungsarbeiten 192.
Saderra-Maso, M. P., siehe Manila 77.
Safford, W. E., Abbot collection from the Andaman Islands 265.
— Guam 419.
Saget, P., Sklaverei in Afrika 256.
Said-Ruete, v., Syrien u. Palästina (Berlin, Kol.-Ges.) 14.
Sailing-Directions: Africa Pilot 217/218.
— Pacific Islands 218.
Saineano, M., L'Abyssinie 390.
St. John. Nat. History Soc. 89.
St. Louis. Missouri Hist. Soc. 89.
— Acad. of Sciences 89.
Saint-Nazaire, Société de Géographie 38.
St. Petersburg, Anthrop. Ges. 63.
— Astronomische Gesellschaft 63.
— Geographische Gesellschaft 63.
— Geologisches Comité 65.
— Mineralogische Gesellschaft 65.
— Physikal. Centralobservat. 65.
Salmonsens, Kopenhagen u. seine Umgebung 352.
Salow, W., Neubesiedelung Mecklenburgs 316.
Salvador (Republik), Fenómenos volcánicos 430.
Salzburg, Ges. f. Salzb. Landesk. 52.
Salzburg, Herzogtum, Landeskundliche Literatur 174.
Samarang (Java), Indisch Aardrijksk. Genootschap 77.
Sammelwerke 135 ff.

Sammler f. Geschichte u. Statistik von Tirol 50.
Sammlung neuer u. merkwürdiger Reisen 149/150.
Sammlung gemeinnütz. pop.-wissensch. Vortr. 145/146.
Sammlung gemeinverständl. wissensch. Vorträge von Virchow u. Holtzendorff 146 ff.
Samoa, Diplomatische u. völkische Weltpolitik 287.
— Freimütige Äußerungen 418.
— Teilung d. Erde u. Samoas 418.
Samuelson, J., Greece 343.
San Fernando b. Cadiz. Instit. y Observatorio de Marina 74.
San Francisco. California Acad. of Sciences 92.
— Geograph. Soc. of California 93.
— Geograph. Soc. of the Pacific 93.
— Sierra Club 94.
S. José, Instit. meteorológico nac. 116.
— Instit. fisico-geográphico nac. 116.
San Salvador, Observat. meteorol. y astronóm. 116.
San Thomé, Ilha de — 411.
St. Gallen. Ostschweiz. geograph.-commerz. Gesellsch. 71.
Sander, F., Über die platonische Insel Atlantis 157.
Sander, L., Verbr. tierischer Schädlinge. (Angew. Geogr.) 136.
Sandler, Chr., Strandlinien- und Terrassenliteratur. (Leipzig, Verein für Erdkunde) 29.
Sandmann, B., Klima der Walfischbai 411.
Sandroni, G., Deutschland u. die ital. Frage 299.
Sands, B. F., Total Eclipse of the sun 195.
Santa Cruz (Bolivia), Soc. Geográf. e Hist. 120.
Santa Fé, Comercio de la prov. de — 441.
Santiago de Chile, Deutscher wissensch. Verein 120.
— Oficina central Meteorol. 120.
— Oficina central de Estadística 120.
Santos, C. R., Rep. de Paraguay 442.
Santvoort, J. Schouw, Midden-Sumatra 381.
São Paulo (Brazil), Commiss. Geographica e Geologica 121.
Sapper, K., Physische Geogr. von Guatemala 430.
— Nördl. Mittel-Amerika 431.
— Gebirgsbau u. Boden d. nördl. Mittel-Amerika 431.
— Mittelamerikanische Reisen und Studien 431.
— Die vulkan. Kleinen Antillen 431.
— In den Vulkangebieten Mittelamerikas 432.
— Zukunft d. mittelamerikanischen Indianerstämme 432.
— Vulk. Ereign. i. Mittelamerika *.
— Südl. Vulkane Mittelamerikas *.
Sarasin, P. u. F., Reisen i. Celebes *.
Sarowski, Eisverh. d. Donau 320.
Sarrauton, H., L'heure décim. 197.
Sars, G. O., Fauna Norwegiae 245.
Sars, M., J. Koren, D. C. Danielssen, Fauna litoralis Norveg. (Bergen, Mus.-Dir. d.) 66.
Sartorius v. Waltershausen, A., Germanisierung der Rätoromanen 140.
— Zukunft amerik. Deutschtums 426.
Sauter, Kugelblitze 229.
Sauvage, J., Reise nach Paris 334.
Sayn-Wittgenstein, E., Christen im Orient 358.
Schaaffhausen, H., Lubbock's Darstell. d. Urgeschichte 254.
Schäfer, E., Arsenikesser i. Steiermark 249.
Schafarzik, F., Pyroxen-Andesite 212.
Schaffer, F. H., Cilicia 363.
Schanz, Joh., Neu-Deutschland (Kolonien) 283.
Schanz, Jul., Der Montcenis-Tunnel 296.
Schanz, M., Austral. u. Südsee 415.
— Das heutige Brasilien 438.
— Nordafrika. Marokko *.
— Ägypten u. d. ägypt. Sudan *.
— Algerien, Tunesien, Tripolitan. *.
Schaper, W., Magnet. Störungen in Lübeck (Geogr. Ges.) 30.
— Magnet. Beobacht. in Lübeck und Bochum 234.
— Aufgab. d. erdmagn. Forsch. 234.
Scharf, W., Heimatkde. v. Lahr 188.
Scharlach, Zur Verteidigung von Dr. Carl Peters 166.

Scharling, H., Hauran 361.
Schaubach, A., Deutsche Alpen 296.
Schebalski, P., Polish-russian question 345.
Schebek, E., Gesch. d. Preise 268.
Scheibe, R., Geolog. Spaziergänge im Thüringer Wald 312.
Scheibler, G., Methodik des geographischen Unterrichts 186.
Schenier, A., Mundart der Siebenbürger Sachsen 330.
Schenzl, G., Anleit. zu erdmagnet. Mess. 234.
— Erdmagn. Verhält. i. Ungarn 329.
Scherff, J., Nord-Amerika 428.
Scherzer, K. von, Bernhard von Wüllerstorf 163.
— Moritz Wagner 164.
— Österr.-ungar. Expedion nach Siam, China, Japan 355.
— Smyrna 359.
Schiel, F., Lehrb. d. Geographie 187.
Schillinger, F. C., Persianische u. Ost-Indianische Reis 354.
Schillings, C. G., Mit Blitzlicht und Büchse 406.
Schimmelmann, Comtesse Isa auf Nebenwegen. (Bohuslän und Dalsland) 352.
Schimper, A. F. W., Pflanzengeographie 240.
Schindler, H., Niederschlagsverh. Mährens und Schlesiens 233.
Schinz, H., Deutsch-Südwestafrika 409.
Schiötz, O. E., Pendelbeob. 67.
Schippel, M., Modernes Elend u. moderne Übervölkerung 279.
Schjerning, W., Aachen u. Umg. 309.
— Der Pinzgau 297.
— Die Pinzgauer 297.
Schjott, P. O., Philologiske Afhandlinger 69.
Schlag, H., Gesch.-geogr. Übersicht über die Staaten des deutschen Reiches 301.
Schlagintweit, H. v., Das Scalenrädchen 192.
— Ind. Temperaturstationen 225.
— India and High Asia (hypsom.) 372.
— Indian Hypsometry 372.
— Indien u. Hochasien (meteor.) 373.
— and de Robert, Indian Hypsometry 201.
Schlagintweit-Sakünlünski, H. v., Reise in Indien und Hochasien 355.
— Höhenbestimmungen in Indien, Himalaya usw. 355.
— Pässe d. Karakorum u. Kuenlün 370.
— Kru-Neger 407.
Schlagintweit, R. v., Höhenverh. Indiens und Hochasiens 355.
— Pacif. Eisenbahnen in Nordamerika 420.
— Die Pacific-Eisenbahnen i. Nordamerika 425.
— Die Mormonen 425.
— Santa Fe- u. Südpacif.-Bahn 426.
Schlapp, O., Bilder aus Sizilien 337.
Schlatterer, A., Ansiedlungen am Bodensee 320.
Schlechter, R., Westafrikanische Kautschuk-Expedition 398.
Schlesien, Landeskundl. Lit. 172.
Schlesinger, L., Geschichte Böhmens 325.
— Abstammung d. Deutsch-Böhmen 326.
— Dtsche. Chroniken a. Böhmen 326.
— Nationalitäts-Verh. Böhmens 327.
Schlözer, Entwurf z. einem Reise-Collegio 190.
Schlossar, Lit. Steiermarks 174.
Schlosser, A., Speise u. Trank 250.
Schmaler, J. B., Slav. Ortsnamen der Lausitz 179.
Schmarda, K., Kultur d. Meeres in Frankreich 333.
Schmeisser, Südafrik. Republ. 410.
Schmeltz, J. D. E., Ethnogr. Musea in Midden-Europa 261.
Schmick, J. H., Flutphänomen 215.
— Gezeiten 215.
— Seespiegelschwankungen 215.
— Aralo-Kaspi-Niederung 366.
Schmidt, Reise i. Usaramo usw. 403.
Schmidt, Ad., Magnet. Variationsbeobachtungen 234.
Schmidt, Ad., Die Donau von Ulm bis Wien 293.
— Die Donau von Wien bis zur Mündung 293.
Schmidt, Alb., Fichtelgebirge u. Steinwald 322.
Schmidt, C., Naturwiss. Journallit. 1650—1893 (Dorpat, Naturf. Gesellsch. c/8) 61.

Schmidt, C., Die Sintflut 259.
Schmidt, E., Ceylon 374.
— Vorgeschichte Nordamerikas 427.
Schmidt, E. R., Deutsche Pionierarbeit i. d. östl. Grenzländ. 284.
Schmidt, F., Verunglückte Kolonisat.-Versuche i. Brasil. 278.
Schmidt, F., P. v. Glehns und A. D. Brylkin, Reise i. Amur-Gebiet und auf Sachalin 365.
Schmidt, F. M., Über Rubruks Reise 155.
Schmidt, J., Serpentin-Industrie zu Zöblitz i. Erzgeb. 307.
Schmidt, J. F. J., Studien über Erdbeben 201.
— Vulkanstudien. Santorin 342.
Schmidt, K. W., Sansibar 403.
Schmidt, L., Kurfürst August von Sachsen als Geograph 159.
Schmidt, M. C. P., Gesch. d. geogr. Lit. b. Griechen u. Römern 156.
Schmidt, M. G., Unterricht in der Heimatskunde 188.
Schmidt, R., Deutschlands Kolonien 285.
Schmitt, G., Das Ludwigsbad Wipfeld 319.
Schmittẽr, W., Luftströmungen 227.
Schmitz, E., Pflanzen d. Briloner Gemarkung 239.
Schmöger, F., Leibniz u. tellur. Physik 144.
Schmülling, Th., Der Phönizische Handel 155.
— Gold- u. Silberfunde v. Mykene 155.
Schnarrenberger, W., Die Pfahlbauten des Bodensees 257.
Schnee, H., Bilder a. d. Südsee 417.
Schnee, P., Marokk. Atlasgeb. 390.
Schneeberg, Erzgebirgsverein 33.
— Erzgebirgsverein (25 jähr. Bestehen) 169.
Schneeberger, I. J., Der Transmundane Telegraph 267.
Schneegans, A., Sizilien 339.
Schneer, J., u. v. Stein-Northeim, Vesuv 338.
Schneider, Fr., Minerale Bronnen i. d. Oostind. Archip. 381.
Schneider, G., Die großen Reiche 160.
Schneider, H. G., Missionsarbeit in Australien 414.
Schneider, L., Krieg d. Triple Allianz geg. Paraguay 440.
Schneider, O., Typen-Atlas 181.
— Geogr. Schulsammlungen 184.
— Begrenzung geogr. Begriffe 185.
— Bemerkungen z. Ebners „Geogr. Cabinet“ 186.
— Bernstein 210.
— Melanismus korsischer Käfer 246.
— Die Machtäußerungen d. Deutschen Reiches i. Auslande 279.
— Naturwiss. Beiträge zur Geographie u. Kulturgesch. 293.
— Tierwelt der Nordsee-Insel Borkum 310.
— Vallombrosa 338.
— San Remo u. seine Tierwelt 338.
— Naturw. Beitr. z. Kenntnis der Kaukasusländer 347.
— Reisen in Transkaukasien 347.
— Griechisch-orthodoxe Kirche Aegyptens 389.
— Flora d. Wüste v. Ramleh 389.
— Ägypt. Granit u. Geschichte 390.
— und H., Leder, Kaukasische Käferfauna 241.
Schneider O. †*.
Schneider, P., Siedelungen an Meerbusen 246.
Schnell, P., Atlas marocain 80.
Schöller, M., Aequat.-Ostafrika-Exped. (Berlin, Kol.-Ges.) 14.
Schön, J., Ziele Rußlands i. Asien 369.
Schönau. (Teplitz und Schönau) (Illustr. Bäder) 325.
Schönbein, Christ. Friedr., (Biograph.) (Basel, Naturf. Ges.) 71.
Schönberg, E. v., Patmakhanda 372.
Schöne, Airys Theorie d. Planeten- und Mondstörungen 196.
Schöne, E., Der Fläming (Leipzig, Verein für Erdkunde) 29.
— Elbtallandsch. unterh. Pirna 313.
Schönemann, Ermittelung von Entfernungen 198.
Schönherr, A., Eisenbahnen und Bevölkerung im Königreich Sachsen 310.
Schöpf, J. D., Reise durch die Ver. nordamerik. Staaten 423.
Schöttler, A., Franz. Kol. z. Müncheberg u. Fürstenwalde 285.
Scholz, J. B., Vegetationsverh. d. preußisch. Weichselgeländes (Thorn, Copp.-Ver.) 34.

Scholz, O., Oberflächengestalt d. Sahara 393.
Schomburgk, O. A., R. H. Schomburgk's Reisen in Guiana u. am Orinoco 434.
Schomburgk, Rich., Botanic Garden Adelaide 413.
— Natur. weeds and plants in South-Australia 413.
— Bot. Garden and Government Plantations (Adelaide) 414.
— Reisen i. British-Guiana 434.
— British-Guiana (botanisch) 434.
— On the Urari 434.
Schomburgk, Rob. H., Hist. of Barbados 429.
— Descript. of British-Guiana 434.
Schopf, Reform d. geogr. Unterrichts 184.
Schopp, H., Diluv. Flußschotter i. Rheinhessen 321.
Schott, G., Forschungsreise z. See. (P. M. XXIII) 129.
Schott, Th, Kolumbus u. s. Weltanschauung 163.
Schouw, J. F., Die Erde, die Pflanzen u. der Mensch 293.
— Skandinav. Natur og Folk 349.
Schrader, B., Heimatskunde von Langenberg 188.
Schrader, O., Älteste Zeitteilg. d. indogerman. Volkes 251.
— Tier- und Pflanzengeographie i. Lichte d. Sprachforschg. 252.
Schramm. Neue Briefe aus Algerien 391.
Schreiber, A., Die Battas 381.
Schreiber, P., Die Bedeutung d. Windrosen. (P. M. XV.) 128.
— Prüfung v. Thermometern 228.
— Der Bruhns'sche Regenmess. 228.
— Vier Abhandl. (meteorol.) 231.
— Registrierende Regenmesser u. Pregel 231.
— Klimatolog. d. Kgr. Sachsen 309.
Schrenk, A. G., Reise n. d. Nordosten d. europ. Rußland 345.
Schröder, H., Der Seefahrer (Reise nach Ostindien) 380.
Schröder, R., Niederländ. Kol. i. Norddeutschland 283.
Schroeders, C. F., Abhandlung v. Brocken 303.
Schroeter F., De Strabonis itineribus 153.
Schrötter, H. v., Bergkrankheit 263.
Schube, Th., Schles. Flora-Frforsch. (Breslau, Schles. Ges.) 20.
— Schles. Kulturpflanzen i. Zeitalter d. Renaissance 240.
— Gefäßpflanzen i. Schlesien 240.
— Gefäßpflanzen in preuß. und österr. Schlesien 240.
— Verbreitung d. Gefäßpflanzen i. Schlesien 240.
Schubert, G. v., Heinrich Barth 165.
Schubert, I., Temperatur und Feuchtigkeitsbest (Meteorol. Institut) 15.
Schübeler, F. C., Pflanzenwelt Norwegens 350.
— Vaextlivet i Norge 350.
— Viridarium Norvegicum 351.
— Tillaeg til Virid. Norv. 351.
Schücking, L., Eisenbahnfahrt durch Westfalen 304.
Schüller, M., Südstaaten Nordamerikas 427.
Schütt, O., Reisen im Becken des Congo 399.
Schütz, E., Vom Schwarzwald ins Morgenland 359.
Schütz-Holzhausen, v., Deutsche Colonie in Peru 434.
Schuhmacher, H. H., Petrus Martyr 163.
Schuller, F., Volksstatistik der Siebenbürger Sachsen 330.
Schulowitsch, J. M., Geologie v. Serbien (Belgrad, Akad.) 73.
Schulten, A., Römisch. Afrika 395.
Schultz, W., Südbrasilien (kol.) 436.
Schultzen's, W. von Harlem Ost-Indische Reyse 289.
Schulz, A., Entwicklungsgeschichte der phanerog. Pflanzendecke Mitteleuropas 295.
— Verbreitung d. haloph. Phanerog. in Mitteleuropa 295.
Schulze, Ernst, Das alte Rom 337.
Schulze, Erw., Verbr. d. Süßwasserfische von Mitteleuropa 300.
Schulze, F., Balthasar Sprengers Indienfahrt 160.
Schumann, C., Die Zimtländer 382.
Schumann, K., Marco Polo 164.
Schurig, R., Go, das Nationalspiel der Japanesen 252.

Schurtz, H., Wurfmesser der Neger 256.
— Philosophie der Tracht. 257.
— Speiseverbote 258.
— Völkerkunde 266.
— Pässe des Erzgebirges 308.
— Seifenbergbau i. Erzgebirge 308.
Schutzgebiete, Denkschrift, betr. die deutschen — 122.
— Jahresberichte betr. die deutschen — 123.
Schuver, J. M., Reisen i. Nilgeb. 390.
Schwab, P. F., siehe Wien, Erdbebenkommission 53.
Schwabe, H., Berliner Südwestbahn u. Centralbahn 314.
Schwabe, K., Mit Schwert u. Pflug in Deutsch-Südwestafrika 410.
Schwalbe, B., Physik d. Erde 199.
Schwalbe, G., Vorgeschichte des Menschen 267.
Schwarz, A., Mailands Lage und Bedeutung 338.
Schwarz, B., Erschließung der Gebirge 155.
— Ein deutsches Indien 279.
— Frühlingsfahrten durch die Riviera u. s. w. 337.
— Montenegro 340.
— Vom deutschen Exil im Skythenlande 340.
— Quer durch Bithynien 361.
— Frankreich jenseits des Mittelmeeres 393.
Schwarze, G., Die Firngrenze in Amerika 420.
Schwatka, F., Along Alaska's Great River 422.
Schweden 351 ff.
Schweden - Norwegen, Gesellschaftsschriften 65.
Schweder II, G., Bodentemperatur bei Riga 349.
Schweiger-Lerchenfeld, A. v., Das Mittelmeer 294.
— Die Adria 324.
— Bosnien in Bild und Wort 331.
— Bosnien, das Land und seine Bewohner 331.
— Unter dem Halbmonde 340.
— Zwisch. Donau u. Kaukasus 340.
— Armenien 360.
— Der Orient 360.
— Indus u. Hindukuh 371.
— Afrika 384.
Schweinfurth, G., Von Chartum nach Suakin 388.
— Im Herzen von Afrika 402.
— u. F. Ratzel, Sammlg. v. Reisebriefen Emin Pascha's 403.
Schweinitz, H. H. v., Deutsch-Ost-Afrika 405.
Schweitzer, G., Emin Pascha 166.
Schweiz 332/333.
— Gesellschaftsschriften 71.
— Assoc. des soc. suisses de Géographie 134.
— 11e Congrès des soc. suisses de Géographie 135.
— Versammlg. d. Verb. d. schweiz. geogr. Gesellsch. i. Zürich 135.
Schweiz (Meyers Reiseb.) 333.
Schwepfinger, B., Pflanzen- und Tierkalender v. Eisenberg 239.
Schwerebestimmungen 196.
Schwicker, J. H., Zigeuner und Ungarn in Siebenbürgen 329.
Schynse, P. A., Mit Stanley und Emin Pascha durch Deutsch-Ost-Afrika 404.
Science of Man and Australasian Anthropological Journal 131.
Scobel, A., Thüringen 312.
—: Land u. Leute. Monographien zur Erdkunde 143.
Scocchera, S., Sul tavoliere di Puglia 336.
Scoresby, W., Loss of the Esk and Lively, Greenland Whalers 444.
— Franklin-Expedition 444.
Scott, W., Scotland 353.
Scottish Geographical Magazine (Edinburgh) 38.
Seché, C., Das Tote Meer 361.
Sederholm, J. J., Finnische Eruptivgesteine 211.
Seebach, K. v., Wellen 215.
— Vulkan von Santorin 342.
— Central - Amerika und interoc. Kanal 429.
Seeberg, Der (Gotha) 312.
Seefahrer, Nachrichten für — 13.
Seehausen, O., Siedelungen i. d. Sahara 394.
Seelheim, F., Grondboringen i. Zeeland (Amsterdam, Akad. d/2) 42.
Seemann, B., Reise um die Welt 291.
Seetzen, U. J., Reisen durch Syrien usw. 358.

Seezeichen in deutschen Küstengewäss. (Berlin, Hydr. Amt) 13.
Segelhandbuch f. d. Atl. Ozean 218.
— für die Nordsee 218.
— für die Ostsee 219.
Seibert, A. E., Seen d. Salzkammergutes 327.
Seidel, A., Geistesleben d. Neger 385.
— Transvaal 410.
— Suaheligedicht üb. Thronwechsel in Sansibar 262.
— Die deutschen Schutzgebiete *.
Seiff, J., Reisen i. d. asiat. Türkei 359.
Selenka, E. u. L., Sonnige Welten 356.
Selfridge, Th. O., Ship-canal through Darien 429.
Sellin, A. W., Auswanderungswesen im deutschen Reiche 281.
— Das Kaiserreich Brasilien (geograph.-statist.) 437.
— Das Kaiserreich Brasilien 437.
Semenow, P. P. u. G. N. Potanin, Ritters Erdkunde von Asien (siehe Ritter, K.) 367.
Semon, R., Austral. Busch 383, 414.
Semper, C., Mod. Tiergeograph. 241.
— Philippinen 381.
— Palau-Inseln 417.
Semrau, A., Grabdenkmäler der Marienkirche z. Thorn (Copp.-Ver.) 34.
— 100jähr. Vereinigung Thorns mit Preußen 34.
Sénégal (commerce) 398.
Senn, W., Schweizer. Charakterbilder 332.
Sentupéri, L., Europe politique 294.
Senz, A., Bauwerke d. Siebenhügelstadt am Bosporus 341.
Sepp, Jerusalem u. d. heil. Land 359.
Serbien, Gesellschaftsschriften 73.
Sernander, R., Gotländska Vegetation utveckling 239.
Serra da Estrella, Exped. scientifica à — — 335.
Serrurier, L., Schlegels Kritik v. het Jap.-Nederl. Woordenboek 258.
Servus, H., Neue Grundlagen der Meteorologie 232.
— Störg. d. Atmosphäre 232.
Seue, C. M. de, Hist. Beretning om Norges geogr. Opmaaling 193, 350.
— Névé de Justedal (s. Sexe) 350.
Sewerzow, N., Erforsch. d. Thian-Schan 367.
Sexe, S. A., Om Sneebraeen Folgefon 350.
— Boiumbraeen 350.
— Maerker efter en Jistid 350.
— Jaethegryder og Gamle Strandlinier 350.
— Névé de Justedal et ses Glaciers par C. de Seue 350.
Seydlitz, E. v., Geographie (in mehreren Bearbeitungen) 182.
Shanghai North-China Branch of the Asiatic Soc. 77.
Shaw, R., Hohe Tatarei 370.
Sibiriakow, A., Auswärt. Märkte Sibiriens 368.
Sibirien, Der allerneuste Staat von — 365.
Sibirische Briefe (Kügelgen) 368.
Sibirischen Eisenbahn, Wert d. Richtung Orenburg-Orsk der — — 77.
Sibree, J., Great african island 411.
— Madagascar 411.
Sickler, F. C. L., Claudii Ptolemaei Pelusiotae Germania 152.
Siebenbürgen, Durch, (Hermannst. Karp.-Ver.) 49.
Siebenbürger Sachsen u. Magyaren 329.
Sieberg, A., Erdbebenkunde 206.
Siebold, Ph. Fr. v., Nippon.*
Siedelungskunde 246.
Sieger, R., Gletscher- und Seespiegelschwankungen 199.
— Adria 339.
— Seenschwank. u. Strandversch. in Skandinavien 350.
— Schwankungen der hocharmen. Seen 360.
—: Geograph. Jahresbericht über Österreich 174.
Siegmeth, K., Aus d. Hegyalja ins Vihorlatgebirge 330.
Siemiradzki, B. J. de, Nouvelle Pologne. (Brüssel, Univ. Nouv.) 4.
Sievers, W., Taunus 308.
— Asien, 1. u. 2. Auflage 356.
— Afrika, 1. Auflage 385.
— Australien u. Ozeanien 1. Aufl. 415.
— Amerika 420.
— Süd- und Mittelamerika 420.
— Die Cordillere v. Merida 432.

Sievers, W., Reiseber. aus Venezuela VI. 434.
— Reise i. d. Sierra Nevada de Sta. Marta 435.
— Venezuela 435.
— Wirtsch.Bedeutg.Venezuelas436.
—: Allgem. Landeskunden 183.
—: Allgem. Länderkunde 183.
— u. W. Kükenthal, Australien, Ozeanien u. Polarländer 415.
Silva Porto, A. F. Fereira da, Do Bihé a Moçambique(Porto, Soc. de Geogr. com. b) 60.
Silvestre, J., Emp. d'Annam 374.
Simiginowicz-Staufe, L. A., Bodenplastik d.Bukowina 326.
Simon,A.,Verkehrsstraßen i.Sachsen 308.
Simonkai, L., Enumeratio florae Transsilv. vesculosae (Ung. naturw. Ges.) 47.
Simonsfeld, H., Venetian. Reisebericht üb.Süddtschl. usw.320.
Simony, F., Schwinden des Karlseisfeldes 297.
Simpson, J. H., Route from Fort Smith to Santa Fé 423.
Sinopsis estadistica de Chile 441.
Sipière, M. C., Quarante jours en Espagne 335.
Sipp, K., Central-Sudan 394.
Sjögren,H.,Jordskorpans sammanpressning 199.
— Chondroditartade mineral från Ladugrufvan i Wermland 208.
— Schlammvulkane 210.
— Nordamerik. Jernmalmer 211.
— Kristallogr. Untersuch. 211.
— Erzlagerstätten v. Moravica u. Dognacska 330.
— Diluv., aralokasp. Meer u. nordeurop. Vereisung 348.
— Geologie Dagestans u. d. Terek-Gebietes 348.
— Ausflug in den südöstlichen Teil des Kaukasus 348.
— Geologie d. Berges Savelan 364.
— siehe ferner Upsala, Geolog. Inst. 70/71.
Skandinavien, Dänemark und Island 349 ff.
Skårman,J.A.O.,Salixvegetationen i Klarelfvens Floddal 238.
Skeat, W. W., Tribes of the Malay Peninsula 374.
Sklaverei, Wider die —! 282.
Slatin Pascha, R., Feuer und Schwert i. Sudan 394.
Slevin, Th., The Magnetic Pole (Geogr. soc. pacif.) 93.
Slevin, Thomas, Edward, (Biogr.) 168.
Smith, J. P., siehe San Francisco Calif. Acad. 93.
Smith, W. S. T., siehe San Francisco, Calif. Acad. 92.
Smithsonian Institution 95.
Smyth, H. W., Upper Mekong, Siam 374.
Smyth, W. H., Geogr. Soc. of London 167.
Soc. di Mutuo Soccorso, Statist. del Regno d'Italia 336.
Soetbeer, Edelmetall-Produktion (P. M. XIII) 127.
Sohncke, L., Wellenbewegung 216.
— Stürme u. Sturmwarnungen 225.
Soleillet, P., Afrique occid. 392.
Sollas, W., Evolut. geology 214.
— Funafuti 419.
Somerville, M., Phys. Geographie 198.
Sonklar v. Innstaedten, C., Überschwemmungen 217.
— Oetztaler Gebirgsgruppe 295.
— Zillertaler Alpen 296.
Sonnblick- u. Obir-Gipfel 328.
Sonnenschein, F. L., Heilquellen zu Teplitz 325.
Sonnerat, Reisen nach Ostindien und Ssina 372.
— Reise nach Neu-Guinea 415.
Sonntag, A., Grinell Explor. Expedit. 1853—55 443.
South-Australia,Native tribes 413.
Soyaux, H., Deutsche Arbeit in Afrika 384.
— Aus West-Afrika 399.
Soyka, Grundwasserschwank. 141.
Spanien, Gesellschaftsschriften 73.
Spanien u. Portugal 334 ff.
Spanuth-Pöhlde, Armenien 362.
Speerschneider, J., Flora d. mittl. Saaltalgeb. 306.
Speke, J. H., Les sources du Nil 385.
— Entdeckung der Nilquellen 385.
Spelter, Pflanzenwelt im Glauben unserer Vorfahren 247.
Spencer, F. B., Sea-Fisheries of New-England 425.

Spiegelberg W., Geschichte der ägypt. Kunst 145.
Spitaler, R., Period. Luftmassenverschiebung (P. M. XXIX) 130.
Spix, J. B. v. u. C. F. P. v. Martius, Reise in Brasilien 436.
Spörer, J. Nowaja Semlä 346.
Sprecher v. Bernegg, H., Bevölkerung im Rheinischen Deutschland 300.
Sprengel, J. W., Blumenbachs anthropol. Sammlung in Göttingen 250.
Sprengel, M. C., Gesch. d. geogr. Entdeckungen 151.
Sprenger, A., Babylonien 359.
Sprung, A., Thermometer-Beobacht. (Berlin, Meteorol. Inst.) 15.
— Lehrbuch d. Meteorologie 226.
Spry, W. J. J., Expedition des Challenger 292.
Squier, E. G., Nicaragua 429.
— Peru 434.
Ssresnewski, B. J., Meteorolog. Beobachtungen 228.
Stache, G. siehe Wien, Geolog. Reichsanstalt 54.
Stahl, A. F., Reisen in Nord- und Central-Persien 364.
— Zur Geologie von Persien 364.
Stahlberger, E., Ebbe und Flut in der Rhede v. Fiume (Ung. naturw. Ges.) 46.
Stamm, G. A. P., Konglomerate von Frankenb. 211.
Stanley, H. M. Durch d. dunklen Weltteil 386.
— Wie ich Livingstone fand 386.
— Im dunkelsten Afrika 387.
— Kongo und Kongostaat 400.
Stark, K. B., Aus dem Reiche des Tantalus und Crösus 359.
Statham, F. R., Süd-Afrika, wie es ist 409.
Statistisches Jahrbuch, (K. A. Müller) 131.
Staudinger, P., Im Herzen der Haussaländer 397.
Staunton, G., Engl. Gesandtsch. a. d. Kaiser v. China 374.
Stavenhagen, W., Kriegsschauplätze Europas 294.
Stavorinus, Reise n. d. Vorgeb. der guten Hoffnung 407.
Stegemann, R., Deutschlands koloniale Politik 279.
Steger, F., Whymper's Berg- und Gletscherfahrten 296.
Steiermark, Landeskundl. Lit. 174.
Stein, B., Flechten, ges. auf H. Meyers 3. ostafrik. Exped.*
— Afrikanische Flechten.*
Stein, C. G. D., Geograph.-statist. Zeitungs-, Post- u. Comptoir-Lexicon 177.
— Handbuch der Geographie 180.
— Geographie n. Naturgrenzen 180.
— Reise nach d. Hauptstädten v. Mitteleuropa 293.
Stein, H. K., Topographie des alten Sparta 343.
Stein, M. A., Chinese Turkestan 378.
Steindorff, G., Durch die lybische Wüste zur Ammonsoase 395.
Steinen, K. v. d., Prähistorische Zeichen u. Ornamente 261.
— Diccionario Sipibo 436.
— Durch Central-Brasilien 437.
— Unter den Naturvölkern Central-Brasiliens 438.
Steinhaus, A., Rußlands industr. u. kommerz. Verhältnisse 345.
Steinhauser, A., Geogr. Bildungs- u. Unterrichtsmittel 184.
— Mathemat. Geographie 194.
— Geogr. v. Oesterr.-Ungarn 324.
Steinmetz, K., Reise durch Oberalbanien 342.
Stenström, K. O. E., Skandinaviens Hieracium-Flora 238.
Stephan, Weltpost und Luftschiffahrt 268.
Stephan, H., Heut. Aegypten 389.
Stephenson, J., Water Highways of Afrika 384.
Stern, P., Meteorol. Beobacht. 231.
— Temperatur-Veränderlichk. 232.
Sterneck, H., Bosnien, die Herzegowina u. Nord-Montenegro 331.
Stettin, Gesellschaft für Völker- und Erdkunde 33.
— Verein für Erdkunde 33.
— Ver. z. Förderung überseeischer Handelsbezieh. 33.
— Polytechn. Gesellschaft 33.
Steub, L., Urbewohner Rätiens 295.
— Drei Sommer in Tirol 296.
— Zur Ethnologie der deutschen Alpen 297.

Steub, L., Bilder a. Griechenland 342.
— Bilder aus Griechenland. Altes und Neues 343.
Stieglitz, H., Erinnerungen an Rom 336.
Stier, H., Schauplatz der Ilias 362.
Stierlin, R., Alpenansicht vom Gurten 332.
Stilling, B., und E. Gerland, Führer durch Cassel 305.
Stock, J. P. v. d., East-Ind. Archip. (Wind, weather, currents) 383.
Stockholm, Vetenskaps Akad. 69.
— Sällskapet för Antropologi och Geografi 70.
— Statist. Centralbyran 70.
— Svenska Turistföreningen 70.
Stoehr, H. A., Allgem. Deutsches Vereins-Handb. 177.
Stoll, O., Guatemala 430.
— Ethnologie der Indianerstämme von Guatemala 430.
Stolze, F., und F. C. Andreas, Handelsverh. Persiens 364.
Stone, O., A few months in New-Guinea 416.
Stone, W. L., Hist. of the New-York City 423.
Storck, Kartenzeichnen in der Schule 188.
Stoß, W., Bedeutung der antarkt. Forschung 201.
Stow, J. P., South Australia 414.
Strabons Erdbeschreibung 152.
Strackerjau, K., Schleswig, nicht „Süd-Jütland“ 317.
Strandes, J., Portugiesenzeit Ostafrikas 406.
Strasburger, E., Streifzüge a. d. Riviera 339.
Strassburg, Gesellsch. z. Förderg. der Wissensch. 33.
Strassburger, E., Heimatskunde von Aschersleben 187.
Stratz, H., Rassenschönheit des Weibes 267.
Strauss, K., Überseeische deutsche Auswanderung 281.
Strubell, A., Heterodera Schachtii Schmidt 243.
Struschka, H., Prähist. Funde bei Kremsier 327.
Struve, H., Landkarten 194.
Stuart, H. N., Munten en Amuletten 379.
Studer, B., Physik. Geographie u. Geologie 198.
Studer, G., Über Eis und Schnee 295.
Studnicki, L., Sibirien 369.
Stübel, A., Eruptionszentren und Vulkanberge i. Südamerika 433.
— Erupcion de los Banos de Cauquenes 441.
Stübler, H., Sächs. Schweiz 313.
Stürenburg, H., Bezeichnung der Flußufer bei Griechen und Römern 159.
Stuhlmann, Wirtsch. Entwickl. D.-O.-Afrikas (Berlin, Kol.-Ges.) 13.
Stuhlmann, F., Mit Emin Pascha ins Herz von Afrika 405.
Stuhrmann, J., Das Mitteldeutsche in Ostpreußen 262.
Sturmwarnungswesen an der deutschen Küste *.
Sturz, J. J., Austernbetrieb 268.
— Minenbetrieb 268.
— Emigration from Germany 276.
— German emigration 276.
— Plan for securing British North-America 276.
— Neu-Deutschland 276.
— Deutsche Auswanderung 276.
— Neue Beiträge üb. Brasilien 437.
— Schafzucht u. Wollproduktion in Uruguay 440.
Stuttgart, Ver. f. Handelsgeogr. 33.
Stuxberg, A. J., Nord-Amerikas Arthropod-Fauna 241.
Sudan 391 ff.
Süd-Afrika 407 ff.
— englisch od. deutsch-holländ. 410.
Südamerika 432 ff.
— Gesellschaftsschriften 117.
Südbahn u. ihr Verkehrs-Geb. 324.
Süd-Carolina (kol.) 424.
Südpolar-Expedition, Deutsche (Denkschrift) 451.
Südslavisches 255.
Suess, E., Antlitz der Erde 199.
— Fortschritt des Menschengeschlechts 255.
Süßmilch, M. v., Erzgebirge 308.
Sulima, S., Russia for the Russians usw. 345.
Sumatra-Expeditie-Berichten 381.
Sundbärg, G., Utvandringsfrågan 269.
— Sweden 352.

Sundstral, F., Aus dem Lande der Karaiben 431.
Supan, A., Verteilung der Niederschläge auf der Erdoberfläche (P. M. XXVI) 129.
— Die Bevölkerung der Erde (P. M. XXVII ff.) 130.
— Grundzüge der phys. Erdkunde 200.
— Nordamerika (wirtschaftsgeogr.) 420.
Svanberg, L. F., Några nya alunarter 210.
Svedmark, E., Jordstätar i Sverige 214.
Svenonius, F. V., Norbottens Geologi 352.
Sverdrup, O., Neues Land 450.
Swarowski, Eisverhältnisse der Donau 324.
Sydney, Anthropol. Soc. 82.
— Australian Museum 82.
— Soc. of New South Wales 82.
— Linnean Soc. of New South Wales 82.
— Departm. of mines, New South Wales 83.
Syrien, (Aegypten, Palästina und Syrien) (Meyers Reiseb.) 360.
— (Palästina und Syrien) (Meyers Reiseb.) 363.
Szádeczky, G., Geologie des Zempléni-szigethegység. (Ungar. naturw. Ges.) 48.
Széchenyi, B., Reise in Ostasien (wissensch. Ergeb.) 376.
Szombathy, J., Technik prähist. Tongefäße 253.
— Fund von Bronzeringgeld bei Hradisch in Mähren 327.

T.

Tabbenbeck, E., Deutsch-Neuguinea 417.
Tacubaya Observat. Astronom. 116.
Tamborrel, J. de, Reforme du Calendrier 197.
Taschkent, Turkest. Abt. d. Russ. Geogr. Ges. 77.
Tasmanien 412 ff.
Tarry, M. H., Chemin de fer Transsaharien 394.
Taylor, B., Reise nach Centralafrika 388.
Tchihatchef, Kleinasien u. Armenien 358.
— Klein-Asien 360.
Teall, J. J. H., Petrological Ideas 214.
Telfer, J. B., Crimea and Transcaucasia 346.
Tellkampf, J. L., Beitr. z. Nationalök. u. Handelspolitik 267.
Tennant, J. F., Transit of Venus 1874 192.
Tenne, Gesteine des Kilimandscharogeb. *.
Teplitz u. Schönau (Illustrierte Bäder) 325.
Tesdorpf, W., Bernstein in Preußen 315.
Teutsch, F., Ansiedl. der Siebenbürger Sachsen 330.
Thallóczy, L. v., Vampyr-Glauben der Serben 255.
Théel, H., Holothuries des mers de la Nouvelle Zemble 241.
Theobald u. Weilenmann, Bäder von Bormio 337.
Theorell, A.-G., Météorograph imprimeur 225.
Thiele, O., Volksverdichtg. i. Rgb. Aurich 312.
Thiele, R., Ergeb. d. Nordpolarforsch. 449.
Thierry-Mieg, Ch., 6 semaines en Afrique 392.
Thieullen, A., Véritables instrum. usuels de l'âge de la pierre 263.
— Lettre à M. Chauvet (Suite aux Vérit. instr.) 263.
— Mammouth et Renne à Paris 246.
— Prechelléen en Belgique 246.
— Pierres Figures 265.
— Technologie néfaste 265.
Thirring, G., Gesch. des Statist. Bureaus in Budapest 48.
Thomas, C., siehe Bureau of Ethnology 95.
Thomas, P., Théories économiques 263.
Thomson, J., D. Massai-Land 403.
— Exp. nach d. Seen v. Central-Afrika 403.
— Phys. geogr. of Australia 415.
Thomson, W., Voyage of the Challenger 292.
Thonner, F., Im Afrik. Urwald 401.
Thorn, Coppernicus-Ver. 33.

Thoulet, J., Océanograph. prat. 221.
— Oceanography 221.
Threlkeld, L. E., Awabakal language 415.
Thüringen, Landeskundl. Lit. 173.
Thüringerwald, Beiträge zur Landes- u. Volkskunde des — 306.
Thunberg, K. P., Reisen i. Afrika und Asien 354.
Tiedemann, A. v., Tana-Baringo-Nil 404.
Tiergeographie 241 ff.
Tiessen, E., China 378.
Tietze, E., Ansichten üb. Durchbruchstäler 202.
— Geognost. Verh. der Gegend von Krakau 327.
— u. A. Matosch, Geolog. Reichsanst. (50 jähr. Jubil.) 54.
Tiflis, Kaukas. Abt. d. Russ. Geogr. Ges. 77.
— Kaukasisches Museum 78.
Tillo, A. de, Assoc. Cartographique Internat. 196.
— Répartit. de la Température 227.
— Magnet. Deklination 234.
— Magnet. Horizontal-Intensität 234.
— Terrestrial Magnetism of the country of Orenburg 346.
— Meereshöhen der Seen Ladoga, Onega und Ilmen 347.
— Absol. Höhe des Ladoga-Sees und Gefälle der Newa 347.
— Absol. Höhen d. Ladoga-, Onega- und Ilmensees 347.
— Hauteurs dans l'Oural mérid. 347.
— Deklination und Inklination im europ. Rußland 347.
— Erdmagnetische Kraft im europ. Rußland 348.
— Nivellem. der Flüsse u. Höhe d. Gewäss. d. europ. Rußlds. 348.
Tinter, W., siehe Wien, Gradmessungs-Kommission 55.
Tischendorf, C., Aus d. heiligen Lande 358.
Tittel, E., Veränderungen Helgolands 309.
Toepfer, Klimat. Verhältnisse von Sondershausen 307.
— Phänolog. Beobachtungen in Thüringen 307.
Toeppen, H., Nowaja-Semlja 447.
Tokyo, Asiatic Society of Japan 78.
— Deutsche Gesellsch. 78.
— — 25 jähr. Stiftungsfest 169.
— Geographical Society 78.
— Univers. of Japan Lit. College 78.
Toll, E., Nic. Mich. Przewalski 164.
Tollens, H., Überwinterung auf Nova Sembla 445.
Topinard, P., A la mémoire de Broca 165.
Torell, O. u. A. E. Nordenskjöld, Exped. nach Spitzbergen 445.
Tornow, M. L., Wirtsch. Entw. d. Philippinen 383.
Toronto, Canadian Institute 94.
Total Eclipse of the Sun 195.
Tottleben, C., Reise i. Rußland 348.
Totzke, A., Deutschlands Kolonien u. seine Kolonialpolitik 280.
Toula, F., Erdbeben u. Erdbebenkatastr. 204.
— Reisen und geolog. Unters. in Bulgarien 341.
— Geolog. Gesch. des Schwarzen Meeres 349.
Toulouse, Soc. Académ. Franco-Hispano-Portugaise 38.
— Université 38.
Tour du Monde (Zeitschrift) 131.
— Nouv. Géographie (Beiblatt) 131.
— A travers le monde (Beiblatt) 131.
Tours, Soc. de Géographie 38.
Trabert, W., siehe Donaustudien No. I. II. (Wien, Geogr. Ges.) 54.
— Meteorologie u. Klimatologie *.
Traeger, E., Halligen d. Nordsee 311.
— Rettung der Halligen 311.
Trafford, F. W. C., Amphiorama 446.
Trampe, E., Syrien vor dem Eindringen der Israeliten 362.
Transvaalfrage von Vs. 410.
Trautwein, Th., Bibliogr. der alpinen Lit. 174.
Travers Twiss et le Congo 400.
Trebs, E., Osterländ. Mundart 263.
Treutlein, P., Dr. Ed. Schnitzer (Emin Pascha) 164.
— Durchquerung Afrikas 386.
Treutler P., 15 Jahre in Süd-Amerika 441.
Trinius, A., Durchs Moseltal 310.
Trittel, G., Einfluß der Natur auf das Völkerleben 247.
Tromnau, A., Deutschlands Kolonien 283.

Tromsoe Amt, Beskrivelse af — 350.
Tromsoe Stift, Beretning om den Udstilling for — — 350.
Trondhjem Norske Videnskab. Selskab 70.
Tropenpflanzer 131.
Trost, E., Samoan. Eindrücke 419.
Trübenbach, K., Vespuccis Reise nach Brasilien 159.
Trumbull, J. H., siehe Bureau of Ethnology 96.
Tschechowitsch, K., Meteorol. Beob. im Orenburg. Lande. (Geogr. Gesellsch.) 77.
Tscheng Ki Tong, China und d. Chinesen 376.
Tschiersch, Flora v. Küstrin 240.
Tschudi, Iw., Savoyen, Piemont und Dauphiné 333.
Tschudi, J. J. v., Reise durch d. Andes v. Süd-Amerika 432.
— Reisen durch Südamerika 432.
Tsybikoff, G. Fr., Lhasa u. Central Tibet 371.
Tubercle Bacillus and its Nidus 256.
Tuch, F., De Nino urbe 152.
— Antonius Martyr 162.
— Ursprung d. Toten Meeres 358.
Tuckett, F. F., Hochalpenstudien 296.
Türkei u. Griechenland 341.
Tuma, A., Serbien 341.
— Griechenland 343.
— Kreta 344.
Tuneld, E., Geographie des Kgr. Schweden 351.
Turan, 365 ff.
Turin, Academia delle Scienze 40.
— Osservazioni Meteorolog. 41.
— Circolo Geografico Italiano 41.
Turner, H. W. siehe San Francisco. Calif. Acad. 93.
Turner, S., Reise durch Bootan und Tibet 369.
Turner, Sam., Siberia *.
Tyndall, J., In den Alpen 296.
— Gletscher der Alpen 297.

U.

Udden, J. A., Composition of Wind Deposits (Rock Island) 92.
— An old Indian Village 92.
Uhlig, C., Volksdichte im nördl. Baden 321.
Uhlig, V., siehe Wien, Erdbebenkommission III 53.
Uhlig, V., Erdöl 209.
Ujfalvy, K. E. v., Westl. Himalaya 370.
Ukert, F. A., Geogr. d. Hekatäus u. Damastes *.
Ule, O., Alex. v. Humboldt 162.
— Die Erde u. ihre Oberfläche 199.
Ule, W., Der Würmsee (Leipzig, Ver. f. Erdk.) 29.
— Masurische Seen 218.
— Niederschlag und Abfluß in Mitteleuropa 303.
— Die Mansfelder Seen 309.
— Zur Hydrographie d. Saale 310.
— Baltische Seen 318.
Ullrich, R., Die Mandschurei 378.
Ulrich, B., Anschauungsstoffe a. d. Umgebung Flensburgs 188.
Ulrich, F., Staatseisenb., Staatswasserstraßen und deutsche Wirtschaftspolitik 302.
Ulrici, Dr. A., Maingebiet (Kassel, Ver. f. Erdk.) 27.
Umlauft, F., Pflege d. Erdk. i. Oesterr. (Wien, geogr. Gesellsch. b) 54.
— Geogr. Namenbuch v. Oesterr.-Ungarn 324.
Underhill, E. B., Kultur in Kamerun 396.
Ungár, A., Central-Afrika (kol.) 275.
Ungarn 329 ff.
— Zoolog. Lit. 174.
Unger, F., Reise in Griechenland 343.
— u. Th. Kotschy, Cypern 358.
Ungewitter, F. H., Geschichte d. Niederlande 322.
— Australien 413.
Unification de l'heure 195.
United States, Statistical abstract of the — — 426.
— Board on Geographic Names 180.
— Annual Rep. of the Light House Board 425.
— Arctic Expedition 446.
Upsala, Geolog. Instit. of the Univers. 70.
Ural u. Altai, Briefwechsel zwisch. A. v. Humboldt u. Graf Georg v. Cancrin 366.
Urgeschichte 248 ff.
Uribe-Angel, M., Estado antioquia en Columbia 435.

Uruguay 439 ff.
Utrecht, Nederl. Meteorol. Inst. 43.
Uzielli, G., Toscanelli 156.

V.

Vailland, J. A., Les Romes 336.
Valentine, L., Palestine past and present 361.
Valentiner, W., Kometen u. Meteore 194.
Vallentin, W., Irrfahrten 293.
Valparaiso Ofic. Central de Estadistica 121.
Vámbéry, H., Skizzen aus Mittelasien 366.
— Reise in Mittelasien 366.
Vanderheym, J. G., Ménélik-Abyssinie 391.
Vanderlip, F. A., Amerikas Eindringen in das europ. Wirtschaftsgeb. *.
Varges, W., Lauf der Elbe 308.
Varnhagen v. Ense, Briefe von A. v. Humboldt an — — 161.
Vasco da Gama, Cuarto centenario 166.
Velde, C. W. M. van de, Reise durch Syrien 357.
Velten, C., Sitten und Gebräuche der Suaheli 406.
Venedey, J., England 353.
— Irland 353.
Venedig, III. Congresso Geograph. Internaz. 1881 40.
Venema, G. A., Eiland Rottum 323.
Venezuela 433 ff.
Venezuela, Statist. Jahresberichte 1884 u. 1887 435.
Verbeek siehe Amsterdam, Akademie 42.
— Geologie van Java 381.
Vereinigte Staaten von Amerika 423 ff.
— Census 1880 426.
Vereinigten Staaten in ihrer neusten Entwicklung 423.
Verme, L. dal, Escursione al nuovo cratere, sull'Etna 337.
Vermessungen 192 ff.
Versen, M. v., Reisen i. Amerika 432.
Verstraeten, Th., Bassins du Hoyoux et du Bocq. 323.
Vespermann, H., Lehrstoffverteilung in der Erdkunde 187.
Veth, P. J., Atchin 381.
— en C. M. Kan, Bibliografie van Nederlandsche Boeken 170.
Veth, P. J.-Feestbundel 168.
Vibe, Küsten u. Meer Norwegens 350.
Vicenzio Formaleoni, Errori nella Cosmografia etc. 151.
Vichy (Illustr. Bäder) 333.
Vidal de La Blache, P., et P. Camena d'Almeida, La France 334.
Vierkandt, A., Volksdichte in Central-Afrika (Leipzig, Ver. f. Erdk.) 29.
Vierteljahrsschrift für Klimatologie 131.
Vilmorin, A. L. de, De Paris à Bombay par la Perse 292.
Viquesnel, A., Peuples Slaves et leurs voisins 249.
Virchow, R., Menschen- u. Affenschädel 241.
— Urbevölkerung Europas 250.
— Peopling of the Philippines 383.
— u. F. v. Holtzendorff: Sammlung gemeinverst. wissensch. Vorträge 146 ff.
Vita Hassan, Die Wahrheit über Emin Pascha 165.
Vitoria, La Exploradora 74.
Vivien de Saint-Martin, M., Historie de la Géographie 153.
Völkerkunde u. Urgesch. 248 ff.
Völter, D., Kaisertum Rußland 345.
Vogel, Ansiedel. d. Niederländer in Nord- u. Mitteldeutschl. 302.
Vogel, C., Über den „Neuen Schulatlas" 183.
— Geogr. Landschaftsbilder 183.
— Naturbilder 184.
— Herstellung u. Zuverlässigkeit mod. Landkarten 192.
Vogel, Ed., Aufzeichnungen und Briefe von u. über — — 162.
Vogel, H. W., Vom ind. Ozean z. Goldlande 292.
Vogel, J., Ratsregister v. Plauen i. V. (Altertumsverein) 32.
Vogel, K., Geschichtsbilder 152.
Vogeler, A., Grundriß d. Allgem. Geographie 186.
Vogt, P., Ortsnamen im Engersgau 256.
— Die Ortsnamen auf -scheid u. -auel (ohl) 301.

Vogt, P., Die Ortsnamen auf -seifen, -siefen, -siepen, -siek, -sech 303.
Voigt, A., Thorner Denkwürdigkeiten (Copp.-Ver. a/XIII) 34.
Volk, G., Der Odenwald 322.
Volkens, G., Kilimandscharo 405.
Vollkommer, M., Quellen Bourguignon d'Anvilles f. s. Karte v. Afrika 144.
Vollmer, Natur- u. Sittengemälde der Tropenländer 291.
Volz, B., Unsere Kolonien 277.
Vorder-Asien 356 ff.
Vorder- u. Hinterindien 372 ff.
Vorpommern u. Rügen, Landeskundl. Lit. 172.
Voß, E. L., Klimatologie d. südl. Brasilien 439.
Votsch, Verteilung der Menschen über die Erde 269.
Voyage autour du monde 1766 bis 1769 290.
Voyages autour du Monde 292.
Voyageurs et Géographes; Cat. des portrait de — — 164.
Vs, Die Transvaalfrage 410.
Vuillot, P., A Tombouctou 394.
Vulliéty, La Suisse à travers les âges 333.

W.

Wachs, O., Mittelmeer 220.
Wälschtirol, Abwehr von Angriffen 261.
Wagner, A., Veränderungen der Karte von Europa 294.
Wagner, E., Bevölkerungsdichte in Südhannover 313.
Wagner, Hans, Falsche Propheten. (kol.) 288.
Wagner, Herm., S. Günthers mittelalt. Verz. geogr. Koordinatenwerte 156.
— Kopien d. Weltkarte des Mus. Borgia 157.
— Die Geographie 157.
— Rekonstr. d. Toscanellikarte 158.
— Lehrbuch der Geographie 182.
— Entwicklungsgang d. Seekarten 197.
— Areal und mittl. Erhebung der Landflächen 200.
— Über Gründung deutscher Kolonien 278.
Wagner, Herm., u. Supan, Die Bevölkerung der Erde (P. M. XXII ff.) 129.
Wagner, J. K. v., Bautzen und Umgebung 314.
Wagner, M., Reisen in Algier 391.
— Isthmus von Panama 429.
— Trop. Amerika 429.
Wagner, P., Seen d. Böhmerwaldes (Leipzig, Ver. f. Erdk.) 29.
Wagner, W., Der Fluß „Moisie" 421.
Wahnschaffe, F., Geologie und Ackerbau 212.
— Unsere Heimat zur Eiszeit 302.
— Oberflächengestaltung d. Norddeutschen Flachlandes 301.
Waitz, Th., Anthropologie d. Naturvölker 249.
— Indianer Nordamerikas 420.
Walcott, C. D., siehe U. S. Geolog. Survey 96 ff.
Wallace, A. R., Die Tropenwelt 293.
— Reise am Amazonenstrom usw. 436.
Wallace, H., Letzte Reise von D. Livingstone 402.
Wallace, M., Rußland 347.
Wallace, Rob., Agricult. resources of Canada 422.
Waltenberger, Rhätikonkette 325.
Waltenberger, A., Kartograph. Lit. Bayerns 173.
Waltershausen, A. Sartorius v., Germanis. der Rätoromanen (Forschungen XII) 140.
— Zukunft des Deutschtums in den Ver. Staaten 426.
Walther, J., Adamsbrücke u. Palkstraße 374.
— Vorschule der Geologie. *
Wappäus, J. E., Handbuch der Geographie u. Statistik 181.
— Deutsche Auswanderung und Kolonisation 275.
— Republik Paraguay 440.
— C. Ritters Briefwechsel mit J. F. L. Hausmann 163.
Warburton, P. E., Western Interior of Australia 413.
Ward, F. L., Petrified forests of Arizona 428.
Warneck, G., Evang. Mission und Sklavenfrage 282.
— Zur Abwehr usw.; Brief an v. Wissmann 284.

Warsberg, A. v., Homerische Landschaften I 343.
Wartenburg, M. v., Vordringen d. russ. Macht in Asien 356.
Wartensleben, A., Jerusalem 359.
Washington, Anthropol. Society 94.
— National Geograph. Society 94.
— Smithsonian Institution 95.
— Bureau of Ethnology 95.
— U. S. Geological Survey 96.
— U. S. Geolog. Survey, Bibliograph. Publikationen 175.
— U. S. Geolog. and Geograph. Survey of the Territories 111/112.
— U. S. Geograph. and Geolog. Survey of the Rocky Mountain Region 112.
— U. S. Geographical Survey west of the 100th Meridian 112.
— Department of Agriculture 112.
— Comptroller of the Currency 112.
— Census Office 112.
— War Department 112.
— U. S. Coast Survey 113.
Washington Annual Report of the Interior 1869 424.
Washington Nat. Monument 425.
Watermeyer, I. C., Deutsch Südwest-Afrika 410.
Wateville, de, Missions of voyages scientif. en 1876 154.
Wattenbach, W., Stockholm 352.
— Siebenbürger Sachsen 329.
— Algier 392.
Wauters, A. J., Noms géograph. du Congo 179.
— État indép. du Congo 401.
Wawrzik, E., Mittlere Dichtigkeit der Erde 197.
Weber, Über die austral. Sprache 415.
Weber, Ed. v., Erweiterung d. deutschen Wirtschaftsgebiets 277.
— 4 Jahre in Afrika 407.
Weber, Ernst, Volkswirtschaftl. Bedeutung des Waldes 272.
Weber, H., Entwicklg. d. Geographie der Nordpolarländer 450.
Weber, M., Flores u. Celebes (Arch. f. Ethnogr.) 123.
Weber, O., Arabien vor dem Islam 145.
Weerth u. Anemüller, Bibliotheca Lippiaca 172.
Wegener, G., Deutsche Ostseeküste 318.
— Orographie des Kwen-lun 371.
— Tibet u. die engl. Exped. 371.
— Der Wall von China 377.
— Deutschland i. Still. Ozean 419.
— Zum ewigen Eis 449.
— Der Südpol 451.
Wegner, E. W., Aus Deutsch-Afrika! (Angra Pequena) 408.
Wehrmann, P., Friedrich d. Gr. als Kolonisator i. Pommern 285.
Wehse, K., Herrschaft Burg und Ruine Karpenstein 314.
Weichsel (Memel-, Pregel- und Weichselstrom) 318.
Weidmann, S., Soils and agricult. conditions of Wisconsin 90.
Weigand, G., Nationale Bestreb. d. Balkanvölker 342.
Weigelt, G., Nordfries. Inseln 305.
Weihrauch, K., Besselsche Formel (Dorpat, Naturf. Ges. c/4, 5) 61.
Weilenmann, J. J., Aus der Firnenwelt 296.
— Dasselbe. Neue Folge 296.
Weinbeck, W., Geogr. Unterricht 186.
Weinhold, K., Deutsche i. Schlesien 315.
Weinstein, C., Von Süd-Afrika u. seinen Goldfeldern 409.
Weise, O., Slavische Ansiedlungen in Sachsen-Altenburg 306.
Weisker, G., Slavische Sprachreste aus dem Havellande 257.
Weismann, A., Das Wandern der Vögel 241.
— Descendenztheorie 267.
Weismantel, O., Erdbeben des vord. Kleinasiens 361.
Weiss, E., Argelandersche Zonen (Wien, Univ.-Sternw.) 57.
Weiss, K., Reise nach d. Kilima-Ndjarogeb. 403.
Weissbach, F., Stadtbild v. Babylon 363.
Weissenborn, W., 6 Jahre deutscher Kolonialpolitik 282.
Weithase, H., Geschichte d. Weltpostvereins 271.
Wellington, Colonial Museum and Geolog. Survey 83.
— New Zealand Institute 83.
— Education Department 83.

Welpmann, K., Reise im südöstl. Frankreich 334.
Wenger, J., Unglücks-Chronik 247.
Wenjukow, Russ.-asiat. Grenzlande 366.
Wenz, G., Atlascommentar 184.
— Kartenzeichnen i. d. Schule 184.
— Materialien für den Unterricht in der Geographie 184.
Werle, Kenntnis der deutschen Kolonien in Afrika 286.
Wermert, G., Sicilien *.
Werner, B. v., Deutsche u. amerik. Interessen auf Samoa 283.
Werner, L., Reichsmarken unter Karl d. Großen 301.
Werner, R., Preuß. Exped. nach China, Japan und Siam 355.
Wernich, A., Kulturbestrebungen in Japan 378.
Wernsdorff, F. W. v., Ein Jahr in Rhodesia 410.
Werther, C. W., Von Capstadt bis Aden 387.
— Zum Victoria-Nyanza 405.
— Hochländer von Deutsch-Ostafrika 406.
West-Afrika 395ff.
Western Arctic Sea 444.
Westindien 428ff.
Westland (Zeitschrift) 132.
Westpatagonien von Kr. 442.
Westphal, A., Ausdehnungscoeff. d. Küstenvermess. 193.
— Univ.-Pegel v. Swinemünde 220.
Westrussland-Exped. der Russ. Geogr. Gesellsch. 346.
Wetter, Das — (Zeitschrift) 131.
Weule, K., siehe Kraemer, Weltall u. Menschheit 182.
— Gesch. Bedeut. d. Ind. Ozeans 160.
— Gesch. Bedeut. d. Atl. Ozeans 160.
— Den Manen Friedr. Ratzels 166.
— Morphologie d. Flachküsten 203.
— Der afrikanische Pfeil 247.
— Die Eidechse als Ornament in Afrika 261.
— Völkerkunde und Urgeschichte im 20. Jahrhundert 265.
— Australien und Ozeanien 415.
Weyer, B., Niedergang deutscher und Aufschwung fremder Seemacht 302.
Weyprecht, C., Nordpolexped. der Zukunft 446.
Weyprecht, C., Metamorphosen d. Polareises 447.
Wheeler, G. M., Explor. and surveys. i. Newada and Arizona 425.
— u. D. W. Lockwood, Through Newada 425.
Wheeler, W. M., vgl. San Francisco. Calif. Acad. 93.
White, C. A., Mutation theory of De Vries 235.
White, J., Altitudes of Canada 422.
Whitfield, R. P., vergl. U. S. Geol. Survey 96ff.
Whitney, J. D., United States 426.
Whymper, E., Mountain Aneroid Barometer 200.
Whymper, F., Alaska 421.
Wichura, M., Aus vier Weltteil. 291.
Wickenburg, E., Wanderungen in Ostafrika 406.
Wickert, F., Der Rhein und sein Verkehr 303.
Wiechel, H., Volksdichte-Schichtenkarten 248.
— Volksdichte-Schichtenkarte von Sachsen 313.
Wiechmann, E., Das Nilquellengebiet 404.
Wiedemann, A., Kilimandscharo-Bevölkerung 406.
Wiedenfeld, K., Nordwesteurop. Welthäfen 295.
Wiedersheim, E., Kanada 421.
Wien, Adria-Commission 52.
— Akademie 52.
— Erdbebenkommission (Akad.) 53.
— Geograph. Gesellschaft 54.
— Geogr. Ges. (25jähr. Jubelf.) 167.
— Ver. d. Geographen a. d. Univ. 54.
— Geolog. Reichsanstalt 54.
— Gradmessungsbureau 54/55.
— Gradmessungs-Kommission 55.
— Militär-geograph. Institut 56.
— Reichs-Kriegs-Minist., Marine-Section 57.
— Universitäts-Sternwarte 57.
— Hydrograph. Central-Bureau 57.
— Central-Anst. f. Meteorologie u. Erdmagnetismus 58.
— Oesterr. Ges. f. Meteorologie 58.
— Naturhist. Hofmuseum 58.
— Naturw. Ver. a. d. techn. Hochschule 58.
— Verein zur Verbreitung naturwissenschaftl. Kenntnisse 58.

Wien, Sektion für Naturkunde des österr. Touristenklubs 58.
— Sonnblick-Verein 58.
— Zoolog.-botan. Gesellschaft 58.
Wiener, H., Helligkeit d. Himmels (Halle, Leopoldina 73) 26.
Wiepen, E., Verbreitung d. Cochenillenzucht 243.
Wiesbaden, Nassauischer Verein für Naturkunde 34.
Wiesbauer, J. B., u. M. Haselberger, Österr. Rosenflora 238.
Wiese, F. A., Indien od. d. Hindus 372.
Wiesener, J., Tropische Regen 231.
Wieser, F., Magalhães-Str. u. Austral-Continent bei Joh. Schöner 155.
Wieser, F. R. v., Karte d. Bartol. Colombo 157.
Wilbrand, J., Mineralogie u. Geologie als Unterrichtsfach 187.
Wild, G., Von Kairo n. Massaua 389.
Wildenbruch, L. v., Libanon 358.
Willcocks, W., Ancient irrigation works on the Tigris 363.
Wille, E., Ausflug von Athen nach Eleusis, Korinth u. s. w. 344.
Willey, D. A., The Gokteik Bridge 274.
Willkomm, E., Von Berlin nach Hamburg 313.
Willkomm, M., Südfrüchte 237.
— Strand- und Steppengebiet der Iberischen Halbinsel 334.
— Spanien u. d. Balearen 335.
— Aus d. Hochgebirgen v. Granada 335.
— Pyrenäische Halbinsel 335.
Wilson, H., Iles Pelew 417.
Wilson, J. S., West-Afrika 396.
Wimmer, J., Geschichte des deutschen Bodens *.
Winckler, H., Himmels- u. Weltenbild der Babylonier 145.
— Völker Vorderasiens 362.
— Politische Entwicklung Babyloniens und Assyriens 363.
Winden en Zeestromingen 225.
Windt, Jean de, Distances moyennes à la Côte dans les Océans 197.
Winkelmann, J., Moosflora von Stettin 239.
Winkler, Sea Charts in the Marshall Islands 198.
Winkler, F., Methodik d. geogr. Unterrichts 184.
Winnecke, C., Explorations 1884 (Australien) 414.
Winnipeg, Historical and scientif. Soc. of Manitoba 113.
Wirt, G., Greater Russia 369.
Wirtgen, Prinz Maximilian zu Wied 162.
Wirth, A., Aus Übersee u. Europa 265.
— Sibirien und Mandschurei 369.
— Formosa 378.
Wirth, M., Das Geld 150.
Wirz, Klimatol. d. Gr. Belchen 321.
Wisconsin (Madison) Gesellschaftsschriften 89/90.
Wislicenus, Küste von Annam (Berlin, Hydr. Amt) 12.
— Küste von Tonkin 12.
Wisotzki, E., Zeitströmungen in der Geographie 159.
— Zur Methodik Carl Ritters 185.
— Klassifik. d. Meeresräume 217.
Wissen der Gegenwart 150.
Wissmann, H. v., Quer durch Afrika 386.
— Zweite Durchquerung Afrikas 387.
Wissmann, H., L. Wolf, C. v. François, H. Mueller, Im Innern Afrikas 400.
Witte, E., Meeresströmungen 221.
— Russische Reiseeindrücke. — Finland 349.
Witte, G., Heimatskunde Lauenburgs 188.
Witte, H., Deutsche Sprachgebiete Lothringens 321.
— Geschichte des Deutschtums i. Elsaß 321.
Wittstock, O., Siebenbürg. Trachtenkunde 330.
— Volkstümliches d. Siebenbürger Sachsen 330.
Wittum, J., Unterm rot. Kreuz in Kamerun und Togo 398.
Wlislocki, H. v., Volkskunde der transsilv. Zigeuner 330.
— Sitte und Brauch der Siebenbürger Sachsen 330.
— Aus dem Leben d. Siebenbürg. Rumänen 330.
— Szekler und Ungarn in Siebenbürgen 330.

Wobeser, H. v., H. M. Stanley u. Pechuël-Loesche 400.
Woeikof, A. v., Atmosphär. Zirkulation. (P. M. VIII) 127.
— Température des eaux 199.
— Erkaltung der Erdkugel 199.
— Seespiegelschwankungen 222.
— Klimate der Erde 223.
— Mais und Klima 223.
— Einfluß der Schneedecke 223.
— Klimatol. Zeit- u. Streitfr. 223.
— Bodentemperatur ohne Schnee und unter Schnee 229.
— Temperatur der letzten 9 Jahre (1882—90) 230.
— Schwankungen d. Witterung 230.
— Platzregen 233.
— Landwirtsch. Krisis u. amerik. Konkurrenz 270.
— Klima des Puy de Dome 334.
— Rivières et lacs de la Russie 347.
— Unsere Flüsse II. 348.
— Reise durch d. europ. Rußland und den Kaukasus 348.
— Kaukas. Exkursionen 348.
— Temperatur in Petersburg 348.
— Climat des Hauteurs de l'Europe occidentale 349.
— Klima des Ben Nevis 354.
— Klima von Luktschun 378.
— Regenverhältnisse d. malayisch. Archipels 382.
— Gefrieren d. Hudsonflusses 427.
Wölfel, E. J., Krit. Bemerk. zu geogr. und gesch. Lehr- und Schulbüch., Karten usw. 187.
— Bemerkungen zu geogr. Lehr- und Schulbüchern, Karten usw. 190.
Woerle, H. Erdbeben zu Lissabon 335.
Wohlrab, A., Das Vogtland 311.
Wohltmann, F., Deutsche Kolonialpolitik 286.
— Plantagenbau in Kamerun 398.
Woldrich, J. N., Nordostböhm. Erdbeben (Wien, Erdbebenkommiss. VI.) 53.
Woldt, A., Jacobsen's Reise a. d. Nordwestküste Amerikas 422.
Wolf, E., Henry Morton Stanley † 166.
Wolf, F., Naturwiss. Ges. „Isis" zu Meißen. 50jähr. Bestehen 169.
— u. K. Gebauer, Beobacht. d. Isis-Wetterwarte 229.
Wolf, G., Erdbeben an d. Riviera 1887 337.
Wolf, J., und J. Luksch, Phys. Untersuchungen im adriat. u. ionisch-sicil. Meer 337.
Wolf, Th., Galápagos-Inseln 434.
— Ecuador 435.
Wolff, E., Durchquerung der Gazellenhalbinsel 417.
Wolff, Ph., Arab. Dragoman 358.
— Jerusalem 358.
Wolff, W., Verwert. unserer äquat. Kolonien in West-Afrika 283.
— Von Banana zum Kiamwo 401.
Wolkenhauer, W., Fridtjof Nansen 164.
Wollweber, J. G., Globuskunde 184.
Woltmann, L., Polit. Anthrop. 266.
Wood, H., Shores of Lake Aral. 367.
Woodhouse, W. J., Aetolia 344.
Wrede, A. v., Reise in Hadhramaut u. s. w. 359.
Wüllerstorf-Urbair, v., Verteil. der Winde 225.
Württemb. landeskdl. Literatur 33.
Württemb. u. Hohenzollernsche landeskundl. Literatur 173.
Wüstenfeld, F., Arab. Stämme 358.
Wurm, F., Teufelsmauer zwischen Oschitz u. Böhm.-Aicha 326.
— Kummergebirge 327.
Wustmann, G., Gesch. Leipzigs *.
Wuttke, H., Über Erdkunde und Karten des Mittelalters 153.
— Zur Geschichte der Erdkunde im Mittelalter 153.
Wuttke, R., Sächs. Volkskunde 311.
Wyse, L. N. B., Explor. de l'Isthme du Darien 430.

X.

Xalapa-Enriquez, Observat. Meteorológ. central. 117.

Y.

Yokohama-London 271.
York, Yorkshire Philos. Society 39.
York von Wartenburg, M., Vordringen der russischen Macht in Asien 356.

Z.

Zabel, R., Cuba 431.
— Marokko *.

Zacharias, O., Mikroskop. Organ. u. Ernährung der Fische 244.
— Nied. Tierwelt unserer Binnenseen 300.
— Nied. Tierwelt d. Riesengeb. 315.
Zache, E., Geognost. Skizze des Berliner Untergrundes 317.
— Die Landschaften der Provinz Brandenburg 318.
Zaddach, G., Karl Ernst v. Baer 163.
— Die ältere Tertiärzeit 207.
Zaffauk, Edler v. Orion, J., Die Erdrinde und ihre Formen (Geogr. Nachschlagebuch) 177.
Zaïre, s. Lissabon, Soc. de Geogr. (d/25, 27, 27a, 30) 59.
— La question du Zaïre 400.
Zanzibar, Isola de — 412.
Zaragoza, J., Las Indas recop. por el Cosmografa-Cronista J. Lopez de Velasco (Madrid, Soc. geogr.) 73.
Zeballos, E. S., A travers les Bergeries (Rép. Argentine) 442.
Zech, Kreideformation bei Halberstadt 311.
Zedlitz, L. v., Die freien Städte 298.
Zehnpfund, R., Nineves Wiederentdeckung 145.
Zeitschriften 121 ff.
Zeitschrift f. Kolonialpolitik, Kolonialrecht und Kolonialwirtschaft 124.
— d. Oesterr. Alpenver. 131.
— des Deutschen u. Oesterr. Alpenvereins 131.
— für Ethnologie 132.
— d. deutschen geol. Ges. 132.
— für Schulgeographie 132.
— f. vergleich. Erdkunde 132.
— f. wissensch. Geogr. 132.
Zeitschriften-Übersicht 132.
Zéliqzon, L., Aus d. Wallonie 258.
Zemmrich, J., Verbreitg. u. Bewegg. d. Deut. i. d. franz. Schweiz 333.
Zenker, W., Therm. Aufbau der Klimate (Halle. Leopold. 67) 26.
Zenker, W., Suez-Kanal 359, 389.
Zepelin, C. v., Küsten und Häfen des russ. Reiches 349.
Zeppenfeld, E., Konstruktion v. Kugelschatten 196.
Zichy, E. de, Voyages au Caucase et en Asie Centrale 356.
— Dritte Asiat. Forschungsreise 356.
Ziegler, A., Deutsche National-Unternehmungen 151.
— Meine Reisen im Norden 349.
— Exped. nach Inner-Afrika 385.
Zigann, K., Wirbeltierfauna des Wehlauer Kreises 245.
Zimmerhackel u. Wurm, Klima von Böhm.-Leipa 326.
Zimmermann, A., Europäische Kolonien 288.
— Kolonialpolitik.*
Zimmermann, F. W. R., Braunschweigische Verwaltg. 270.
Zimmermann, R., Die Tempel v. Pästum 336.
Zimmern, H., Bibl. u. babyl. Urgeschichte 145.
Zincken, C. F., Die Braunkohle 208.
— Geolog. d. Tertiärkohle usw. 208.
— Fossile Kohlen 209.
Zintgraff, E., Beschwerden gegen d. Gouvernem. i. Kamerun 284.
— Nord-Kamerun 397.
Zippel, G., Deutsche Völkerbewegungen i. d. Römerzeit 260.
Zirkel, F., Ceylon 374.
Zittau und seine Umgebung 317.
Zittel, K. A., Aus der Urzeit 207.
— Lybische Wüste 392.
Zittel, K. A. v., Die Kreide 207.
— Wunderland a. Yellowstone 426.
Zobeltitz, F. v., Berlin und die Mark 318.
Zöller, H., Deutsche Besitzungen an der westafrik. Küste 397.
— Deutsch-Neuguinea 416.
— Panama-Kanal 430.
— Deutsche im Brasilianischen Urwald 437.
— Pampas und Anden.*
Zoeller, K., Einfluß d. geogr. Lage auf die Städte 247.
Zöllner, W., Bedeutg. der Elbe f. den mittelalterl. Handel 310.
Zöpfl, G., Mittelländ. Verkehrsprojekte 301.
Zöppritz: Pruyssenaere, Reisen im Nilgebiet 389.
Zondervan, H., Allgemeine Kartenkunde 198.
Zoologie 241 ff.
Zopf, W., Naturwiss. und geogr. Gesamtunterricht 187.
Zorgdrager, C. G., Grönländische Fischerei 443.

Zsigmondy, W., Bohrthermen zu Harkány usw. 329.
Zucchelli, A., Reise-Beschreibung nach Congo i. Ethiopien 290.
Zucchinetti, V., Souvenirs: Emin Pascha el Soudani 394.
Zuchold, E. A., Dr. Ludw. Leichhardt. *
Zürich, Geogr.-ethnogr. Ges. 72.
— Schweiz. Meteorolog. Central-Anstalt 72.
— Naturforsch. Gesellsch. 72.
— Festschrift d. Naturf. Ges. 169.
Zürich, Festschr. z. Vers. d. schweiz. geogr. Gesellsch. in — 1901 135.
Zweck, A., In welche Länder ist d. deutsche Auswandererstrom zu lenken? 285.
— Litauen 317.
— Masuren.*
— Samland, Pregel- u. Frischingtal*
Zwickau, Ver. f. Naturkunde 35.
Zwiedineck-Südenhorst, H. v., Venedig.*
Zwjuj, J., Atlas v. Serbien u. Macedonien (Belgrad, Akad.) 73.

UNIVERSITY OF MICHIGAN
3 9015 06220 0616

UNIVERSITY OF MICHIGAN
3 9015 06220 0616